CARTE DÉTAILLÉE

DE LA FRONTIÈRE

ENTRE

LA HONGRIE ET LA ~~TCHÉCO~~SLOVAQUIE

CONFECTIONNÉE EN 1922-1925

ÉCHELLE 1:2880

SECTION Nro II. (DANUBE)

TABLEAU D'ASSEMBLAGE

1:130.000

LÉGENDE:

- digue de protection
- digue d' été
- digue avec revêtement en pierre
- écluse
- écluse avec rigole en béton
- fluviométre installé par les sociétés de protection contre inondations
- fluviométre d' Etat
- chemin de fer
- communication, route avec fossés
- chemin de terre
- frontière d' Etat
- limite cadastrale
- fossé
- pont de fer
- débarcadère
- quai
- ouvrage parallèle
- moulin hydraulique
- ensablement
- champ labourable
- prairie
- pâturage
- vigne
- forêt
- saulaie
- verger
- roseaux
- marais
- intra-muros
- cimetière

LÉGENDE:

- II. — borne origine
- II.4 — borne principale — de la frontière
- II.4 / 1 — borne intermédiaire — de la frontière
- 162 V.O. — pierre de profil de la section hydrographique
- 152/1 P. — nouvelle pierre de profil
- Iža — point trigonométrique d' ordre supérieur
- 121 H.P. — pierres trigonométriques
- 249 K.F. — pierres trigonométriques
- 92 D.R. — socle en ciment de la régularisation du Danube
- 47km — anciennes bornes kilomètrique
- 1750Km — nouveaux poteaux kilomètrique
- 12 F.P. — point fixe du nivellement
- 101 A.P. — point fixe d' apres Mr. Paul Vásárhelyi
- 162 V.O.a — point intermédiaire de la ligne-frontière entre les profils de la section hydrographique
- R=+300 — rayons des arcs de la ligne-frontière
- chenal de navigation principal

KOMÁRNO
ÁSVÁNY — noms des communes

DUNAJSKÉ DIELY — noms des hameaux

Dunaj
Duna folyam — fleuves navigables

Hron
Ipoly — fleuves non navigables

MAGYARORSZÁG
HONGRIE

TCHÉCOSLOVAQUIE
ČESKOSLOVENSKO

Reproduit et imprimé
dans l'Institut de reproduction du Ministère des Finances
à Prague.

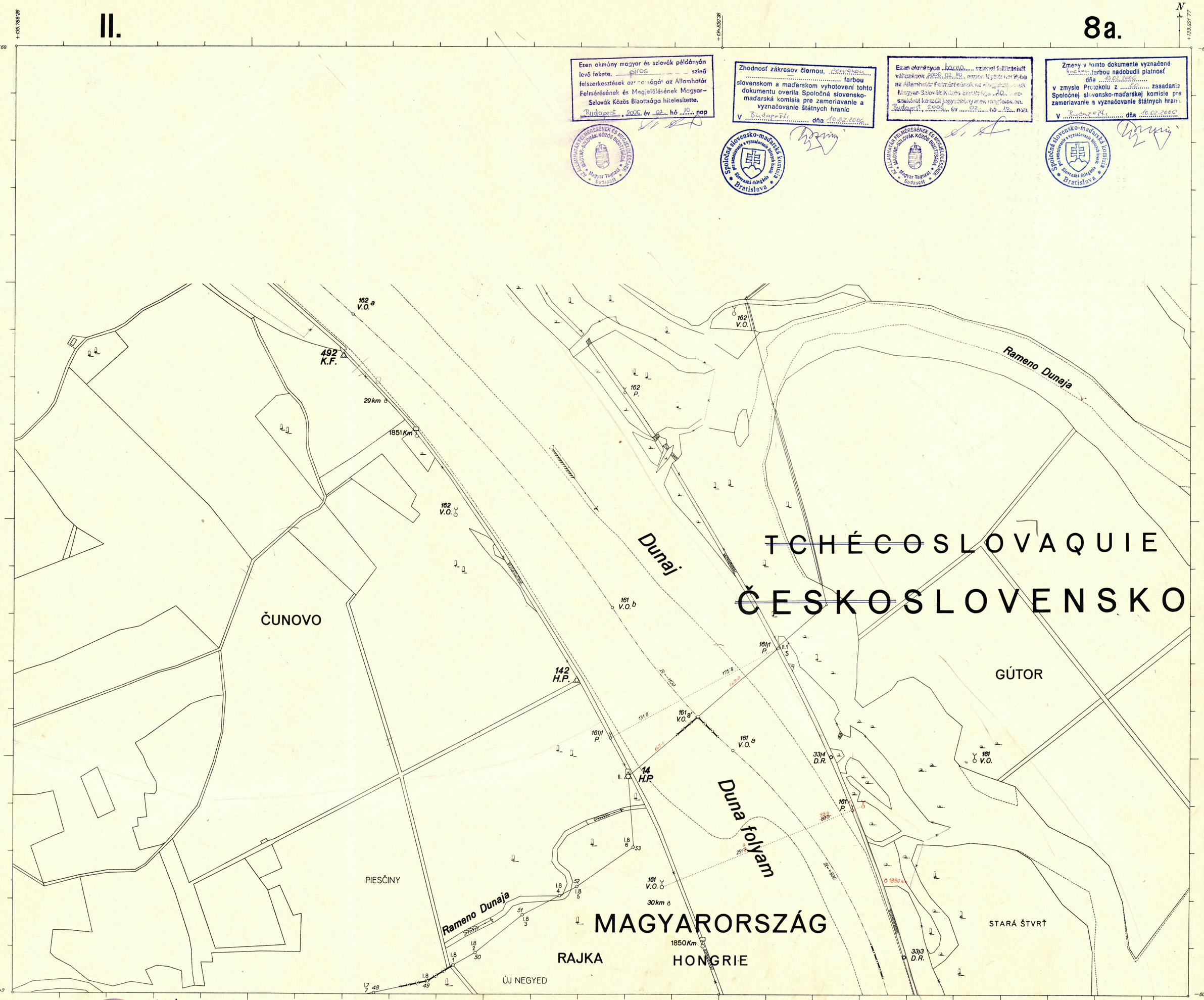
II.
8a.
N
Ezen okmány magyar és szlovák példányán levő fekete, piros színű felszerkesztések az ... az Államhatár Felmérésének és Megjelölésének Magyar–Szlovák Közös Bizottsága hitelesítette.
Budapest, 2006. év 02. hó 10. nap
Zhodnosť zákresov čiernou, červenou farbou slovenskom a maďarskom vyhotovení tohto dokumentu overila Spoločná slovensko-maďarská komisia pre zameriavanie a vyznačovanie štátnych hraníc
V Budapešti dňa 10.02.2006
Ezen okmányon barna szinnel feltüntetett változások 2006. 02. 10. ... az Államhatár Felmérésének és Megjelölésének Magyar-Szlovák Közös Bizottsága 20. ... szakáról készült jegyzőkönyvnek megfelelően.
Budapest, 2006. év 02. hó 10. nap.
Zmeny v tomto dokumente vyznačené hnedou farbou nadobudli platnosť dňa 10.02.2006 v zmysle Protokolu z 20. zasadania Spoločnej slovensko-maďarskej komisie pre zameriavanie a vyznačovanie štátnych hraníc
V Budapešti dňa 10.02.2006
Rameno Dunaja
Dunaj
TCHÉCOSLOVAQUIE
ČESKOSLOVENSKO
ČUNOVO
GÚTOR
Duna folyam
PIESČINY
Rameno Dunaja
MAGYARORSZÁG
RAJKA
HONGRIE
ÚJ NEGYED
STARÁ ŠTVRŤ
1:2880
Reprodukováno v reprodukčním ústavu ministerstva financí v Praze v roku 1948.

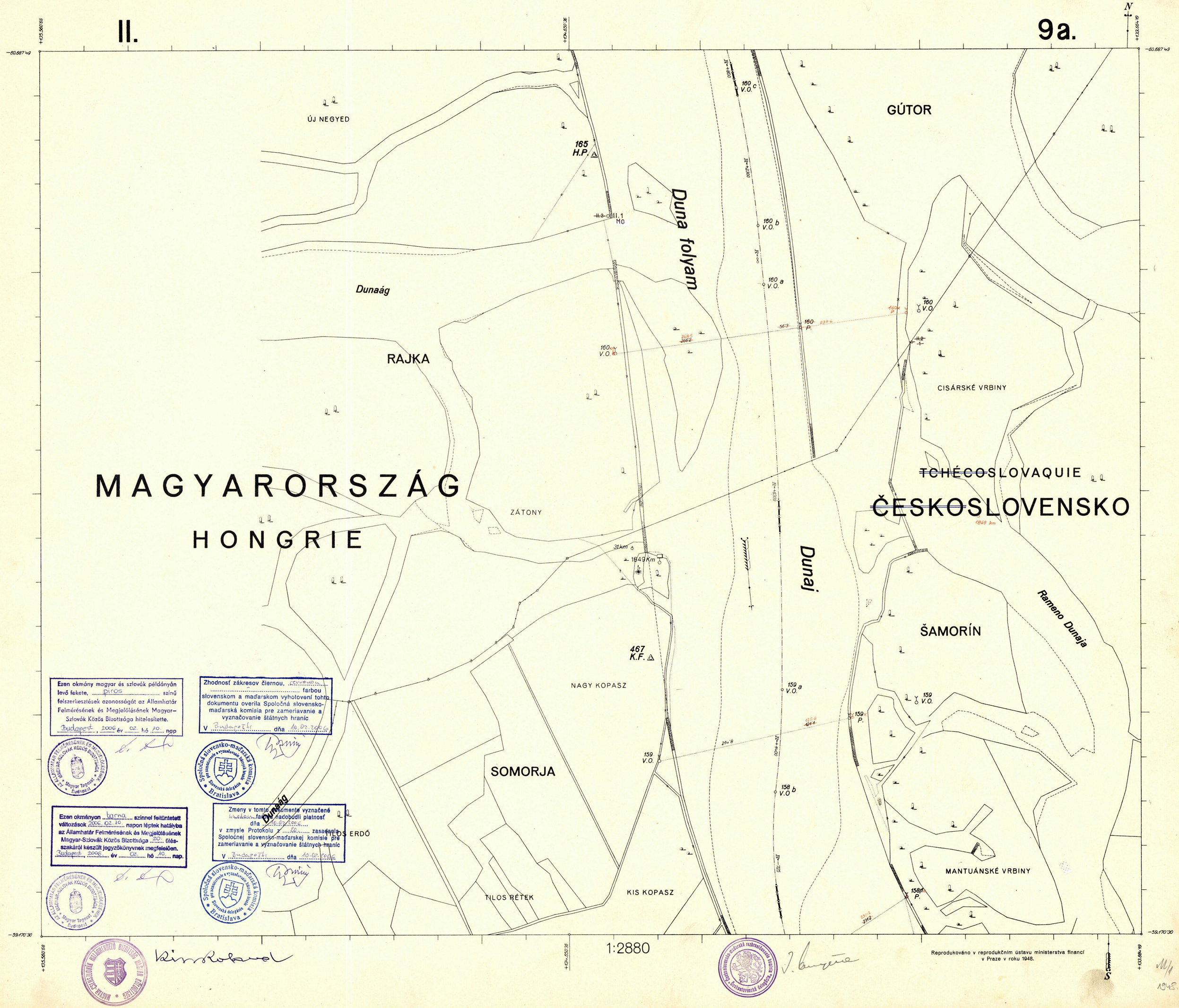

Ezen okmány magyar és szlovák példányán levő fekete, piros színű felszerkesztések azonosságát az Államhatár Felmérésének és Megjelölésének Magyar–Szlovák Közös Bizottsága hitelesítette.
Budapest, 2006 év 02 hó 10 nap

Zhodnosť zákresov čiernou, červenou farbou slovenskom a maďarskom vyhotovení tohto dokumentu overila Spoločná slovensko-maďarská komisia pre zameriavanie a vyznačovanie štátnych hraníc
V Budapešti dňa 10.02.2006

Ezen okmányon barna színnel feltüntetett változások 2006. 02. 10. napon léptek hatályba az Államhatár Felmérésének és Megjelölésének Magyar-Szlovák Közös Bizottsága 20. ülésszakáról készült jegyzőkönyvnek megfelelően.
Budapest, 2006 év 02 hó 10 nap.

Zmeny v tomto dokumente vyznačené hnedou farbou nadobudli platnosť dňa 10.02.2006 v zmysle Protokolu z 20. zasadania Spoločnej slovensko-maďarskej komisie pre zameriavanie a vyznačovanie štátnych hraníc
V Budapešti dňa 10.02.2006

Reprodukováno v reprodukčním ústavu ministerstva financí v Praze v roku 1948.


II.
10.
TCHÉCOSLOVAQUIE
ČESKOSLOVENSKO
MAGYARORSZÁG
HONGRIE
Dunaj
Duna folyam
TILOS ERDŐ
MANTUÁNSKE VRBINY
ŠAMORÍN
MANTUA
SOMORJA
ÖREG RÉTEK
1848 Km
1847 Km
32 km
1848 km
1847 km
468 K.F.
158 V.O.
157 V.O.
156 V.O.
254 D.R.
1:2880
Ezen okmányon barna szinnel feltüntetett változások 2006. 02. 10. napon léptek hatályba az Államhatár Felmérésének és Megjelölésének Magyar-Szlovák Közös Bizottsága 20. ülésszakáról készült jegyzőkönyvnek megfelelően.
Budapest, 2006. év 02. hó 10. nap.
Zhodnosť zákresov čiernou, červenou farbou slovenskom a maďarskom vyhotovení tohto dokumentu overila Spoločná slovensko-maďarská komisia pre zameriavanie a vyznačovanie štátnych hraníc
V Budapešti dňa 10.02.2006
Ezen okmány magyar és szlovák példányán levő fekete, piros színű felszerkesztések azonosságát az Államhatár Felmérésének és Megjelölésének Magyar–Szlovák Közös Bizottsága hitelesítette.
Budapest, 2006 év 02. hó 10. nap
Zmeny v tomto dokumente vyznačené hnedou farbou nadobudli platnosť dňa 10.02.2006 v zmysle Protokolu z 20. zasadania Spoločnej slovensko-maďarskej komisie pre zameriavanie a vyznačovanie štátnych hraníc
V Budapešti dňa 10.02.2006
Az átvezetések helyességét igazolom
Správnosť doplneného zákresu potvrdzujem.
Reproduit et imprimé dans l'Institut de reproduction du Ministère des Finances à Prague.

II.

11.

Ezen okmány magyar és szlovák példányán levő fekete, piros és zöld színű felszerkesztések azonosságát az Államhatár Felmérésének és Megjelölésének Magyar–Szlovák Közös Bizottsága hitelesítette.
Budapest, 2006 év 02. hó 10. nap

Zhodnosť zákresov čiernou, červenou, zelenou farbou slovenskom a maďarskom vyhotovení tohto dokumentu overila Spoločná slovensko-maďarská komisia pre zameriavanie a vyznačovanie štátnych hraníc
V Budapešti dňa 10.02.2006

Ezen okmányon barnával színnel feltüntetett változások 2006. 02. 10. napon lépték hatályba az Államhatár Felmérésének és Megjelölésének Magyar-Szlovák Közös Bizottsága 20. ülés-szakáról készült jegyzőkönyvnek megfelelően.
Budapest 2006 év 02. hó 10. nap.

Zmeny v tomto dokumente vyznačené hnedou farbou nadobudli platnosť
dňa 10.02.2006
v zmysle Protokolu z 20. zasadania Spoločnej slovensko-maďarskej komisie pre zameriavanie a vyznačovanie štátnych hraníc
V Budapešti dňa 10.02.2006

TCHÉCOSLOVAQUIE
ČESKOSLOVENSKO

ŠAMORÍN

KORSIKA

DOLNÁ ZÁTOŇ

VEĽKÁ PRIEHRADA

187 H.P.

Rameno Dunaja

ČILISTOV

MALÁ PRIEHRADA

465 K.F.

34km

1846 Km

1845 km

1845 Km

Duna folyam

Dunaj

Dunaág

Dunaág

MAGYARORSZÁG
HONGRIE

PLOZÁR

SOMORJA

DUNA-KILITI

FELSŐ OSZTÁLY ÉS SZIGETEK

CSÖLÖSZTŐ

FARKAS ZÁTONY

HELENA

35km

198 D.R.

Az átvezetések helyességét igazolom

A zöld színnel átvezetett változások helyességét igazoljuk.

Správnosť zmien prevedených zelenou farbou potvrdzujem.

V.2880

Správnosť doplneného zákresu potvrdzujem.

Reproduit et imprimé dans l'Institut de reproduction du Ministère des Finances à Prague.

Ezen okmány magyar és szlovák példányán levő fekete, zöld és piros színű felszerkesztések azonosságát az Államhatár Felmérésének és Megjelölésének Magyar–Szlovák Közös Bizottsága hitelesítette.
Budapest, 2006. év 02. hó 10. nap

Zhodnosť zákresov čiernou, zelenou, červenou farbou slovenskom a maďarskom vyhotovení tohto dokumentu overila Spoločná slovensko-maďarská komisia pre zameriavanie a vyznačovanie štátnych hraníc
V Budapešti dňa 10.02.2006

II.

12.

N

21km

ŠAMORÍN

TCHÉCOSLOVAQUIE

ČESKOSLOVENSKO

ČILISTOV

KRÁSNY LES

152 V.O.

BRÁNA

1844 km

200/1 D.R.

152/1 D.R. P.

200 D.R.

152 P.

217/5 D.R.

217/4 D.R.

217/3 D.R.

151/1 P.

1843 km

Dunaj

Duna folyam

152/b V.O.

152/a V.O.

151/d V.O.

151/c V.O.

151/b V.O.

CSÖLÖSZTŐ

204 D.R.

1843 km

1843 Km

202 D.R.

152/1 P.

1844 Km

451 K.F.

451 D.R.

153/x V.O.

MAGYARORSZÁG

HONGRIE

Szentpéteri patak

FARKAS ZÁTONY

1:2880

Az átvezetések helyességét igazolom

A zöld színnel átvezetett változások helyességét igazoljuk:

Správnosť zmien provedených zelenou farbou potvrdzujú:

Správnosť doplneného zákresu potvrdzujem.

Reproduit et imprimé dans l'Institut de reproduction du Ministère des Finances à Prague.

5

Ezen okmány magyar és szlovák példányán levő fekete, piros és kék színű felszerkesztések azonosságát az Államhatár Felmérésének és Megjelölésének Magyar–Szlovák Közös Bizottsága hitelesítette.
Budapest, 2006 év 02. hó 10. nap

Zhodnosť zákresov čiernou, červenou a modrou farbou slovenskom a maďarskom vyhotovení tohto dokumentu overila Spoločná slovensko-maďarská komisia pre zameriavanie a vyznačovanie štátnych hraníc
V Budapešti dňa 10.02.2006

Ezen okmányon barna színnel feltüntetett változások 2006. 02. 10. napon léptek hatályba az Államhatár Felmérésének és Megjelölésének Magyar-Szlovák Közös Bizottsága 20. ülésszakáról készült jegyzőkönyvnek megfelelően.
Budapest, 2006 év 02. hó 10. nap.

Zmeny v tomto dokumente vyznačené hnedou farbou nadobudli platnosť dňa 10.02.2006 v zmysle Protokolu z 20. zasadania Spoločnej slovensko-maďarskej komisie pre zameriavanie a vyznačovanie štátnych hraníc
V Budapešti dňa 10.02.2006



~~TCHÉCO~~SLOVAQUIE

~~ČESKO~~SLOVENSKO

Az átvezetések helyességét igazolom

Az 1973. évi Kiegészítőben feltüntetett változások kék színnel történt átvezetésének helyességét igazolom:

Az 1973. évi změn podle Doplňku z 1973. provedených modrou barvou potvrzuji:

Správnosť doplneného zákresu potvrdzujem.

Reproduit et imprimé dans l'Institut de reproduction du Ministère des Finances à Prague.

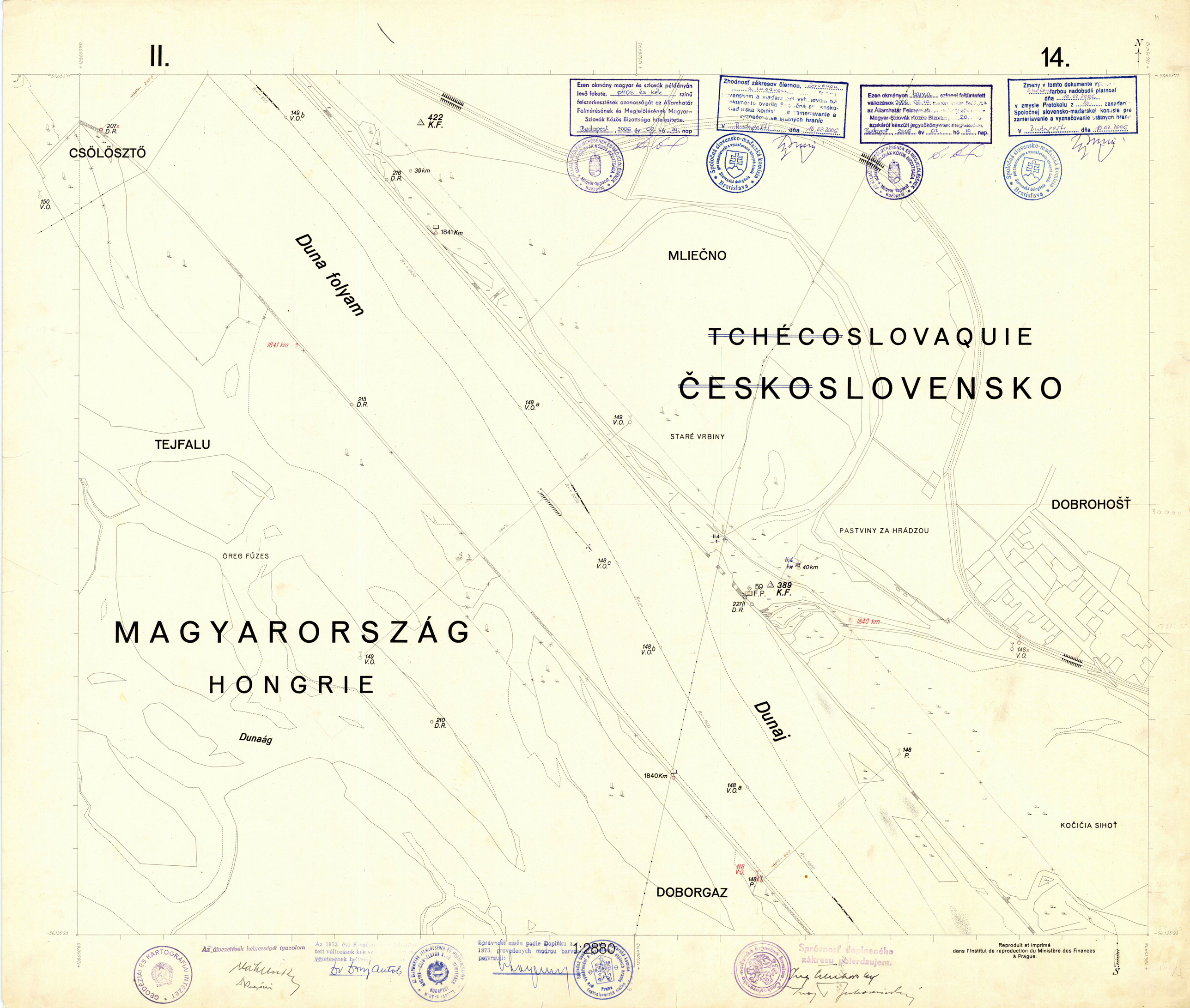

Ezen okmány magyar és szlovák példányán levő fekete, piros és kék színű felszerkesztések azonosságát az Államhatár Felmérésének és Megjelölésének Magyar–Szlovák Közös Bizottsága hitelesítette.
Budapest, 2006 év 02 hó 10 nap

Zhodnosť zákresov čiernou, červenou a modrou ... Magyar-Szlovák Közös Bizottsága ... 20 ... szakáról készült jegyzőkönyvnek megfelelően.
Budapest, 2006 év 02 hó 10 nap.

Zmeny v tomto dokumente vyznačené farbou nadobudli platnosť dňa 10.02.2006 v zmysle Protokolu z 20 zasadania Spoločnej slovensko-maďarskej komisie pre zameriavanie a vyznačovanie štátnych hraníc
V Budapešti dňa 10.02.2006

Az átvezetések helyességét igazolom

Az 1973. évi Kiegészítő ... tett változások kék szín ... vezetésének helyességét igazolom

Správnosť změn podle Doplňku z 1973. provedených modrou barvou potvrzuji:

1:2880

Správnosť doplneného zákresu potvrdzujem.

Reproduit et imprimé dans l'Institut de reproduction du Ministère des Finances à Prague.

II. 15.

N

MAGYARORSZÁG

HONGRIE

~~TCHÉCO~~SLOVAQUIE

~~ČESKO~~SLOVENSKO

Dunaj

Holt Duna

Duna folyam

Öreg Duna

DOBROHOŠŤ

KOČIČIA SIHOŤ

KYSELICA

DOBORGAZ

KÖZÉPSŐ JEGENYÉS

JEGENYÉS

VÉN JEGENYÉS

KIS JEGENYÉS

KORMOS

EGRESDOMBI DŰLŐ

1839 Km

1838 Km

1839 km

1838 km

42 km

147 V.O.a

147 V.O.

147 P.

146 V.O.b

146 V.O.a

147x V.O.

146 V.O.

146x P.

227 D.R.

145d V.O.

145c V.O.

145b V.O.

81/1 D.R.

145/1 P.

145/1 P.

81 D.R.

Ezen okmány magyar és szlovák példányán levő fekete, piros i zöld színű felszerkesztések azonosságát az Államhatár Felmérésének és Megjelölésének Magyar–Szlovák Közös Bizottsága hitelesítette.

Budapest, 2006 év 02 hó 10 nap

Zhodnosť zákresov čiernou, zelenou, červenou farbou slovenskom a maďarskom vyhotovení tohto dokumentu overila Spoločná slovensko-maďarská komisia pre zameriavanie a vyznačovanie štátnych hraníc

V Budapešti dňa 10.02.2006

1:2880

Az átvezetések helyességét igazolom

Správnosť doplneného zákresu potvrdzujem.

Reproduit et imprimé dans l'Institut de reproduction du Ministère des Finances à Prague.



II.
16.
TCHÉCOSLOVAQUIE
ČESKOSLOVENSKO
KYSELICA
STARÉ TRSTIE
Duna folyam
KORMOS
331 K.F.
LÁBÁN SZÁRADT
DOBORGAZ
DUNA KÖZÖTT
KESZÖLCÉS
MAGYARORSZÁG
HONGRIE
VAJKA NAD DUNAJOM
VOJKA
DUNAJSKÁ ZÁTOKA
Dunaj
Dunaág
VÖRÖS FŰZES
ÚJ VÖRÖS IRTÁS
VAJKA
ERDŐ IRTÁS
DISZNÓS
FŰZESEK, ÖNTÉSEK, LEGELŐK
1837 km
1837 Km
1836 km
Ezen okmány magyar és szlovák példányán levő fekete, piros és zöld színű felszerkesztések azonosságát az Államhatár Felmérésének és Megjelölésének Magyar–Szlovák Közös Bizottsága hitelesítette.
Budapest, 2006 év 02 hó 10 nap
Zhodnosť zákresov čiernou, červenou a zelenou farbou slovenskom a maďarskom vyhotovení tohto dokumentu overila Spoločná slovensko-maďarská komisia pre zameriavanie a vyznačovanie štátnych hraníc
V Budapešti dňa 10.02.2006
Ezen okmányon barna szinnel feltüntetett változások 2006. 02. 10. napon léptek hatályba az Államhatár Felmérésének és Megjelölésének Magyar-Szlovák Közös Bizottsága 20. ülésszakáról készült jegyzőkönyvnek megfelelően.
Budapest, 2006 év 02 hó 10 nap.
Zmeny v tomto dokumente vyznačené hnedou farbou nadobudli platnosť dňa 10.02.2006 v zmysle Protokolu z 20. zasadania Spoločnej slovensko-maďarskej komisie pre zameriavanie a vyznačovanie štátnych hraníc
V Budapešti dňa 10.02.2006
Az átvezetés helyességét igazolom
A zöld színnel átvezetett változások helyességét igazoljuk:
Správnosť zmén provedených zelenou barvou potvrzuji:
1:2880
Správnosť doplneného zákresu potvrdzujem.
Reproduit et imprimé dans l'Institut de reproduction du Ministère des Finances à Prague.


II.
17.
N
Ezen okmány magyar és szlovák példányán levő fekete, piros színű felszerkesztések azonosságát az Államhatár Felmérésének és Megjelölésének Magyar-Szlovák Közös Bizottsága hitelesítette.
Budapest, 2006 év 02 hó 10 nap
Zhodnosť zákresov čiernou, červenou farbou slovenskom a maďarskom vyhotovení tohto dokumentu overila Spoločná slovensko-maďarská komisia pre zameriavanie a vyznačovanie štátnych hraníc
V Budapešti dňa 10.02.2006
Ezen okmányon barna színnel feltüntetett változások 2006. 02. 10. napon léptek hatályba az Államhatár Felmérésének és Megjelölésének Magyar-Szlovák Közös Bizottsága 20. ülésszakáról készült jegyzőkönyvnek megfelelően.
Budapest, 2006 év 02 hó 10 nap.
Zmeny v tomto dokumente vyznačené hnedou farbou nadobudli platnosť dňa 10.02.2006 v zmysle Protokolu z 20. zasadania Spoločnej slovensko-maďarskej komisie pre zameriavanie a vyznačovanie štátnych hraníc
V Budapešti dňa 10.02.2006
Az Államhatár Felmérésének és Megjelölésének Magyar-Szlovák Közös Bizottsága Magyar Tagozat Budapest
Spoločná slovensko-maďarská komisia pre zameriavanie a vyznačovanie štátnych hraníc Slovenská delegácia Bratislava
TCHÉCOSLOVAQUIE
ČESKOSLOVENSKO
Rameno Dunaja
VAJKA NAD DUNAJOM
VOJKA
PASTVINY
144 V.O.
93/3 D.R.
93/2 D.R.
1836 Km
93/1 D.R.
93 D.R.
143/1 P.
Dunaj
Duna folyam
VAJKA
M.O.
90 D.R.
1163 D.R.
143 b V.O.
143/1 P.
45 km
91 D.R.
1835 km
II. 5 S
143 V.O.
DOLNÉ ZEME
1:2880
Az átvezetések helyességét igazolom
Správnosť doplneného zákresu potvrdzujem.
Reproduit et imprimé dans l'Institut de reproduction du Ministère des Finances à Prague.

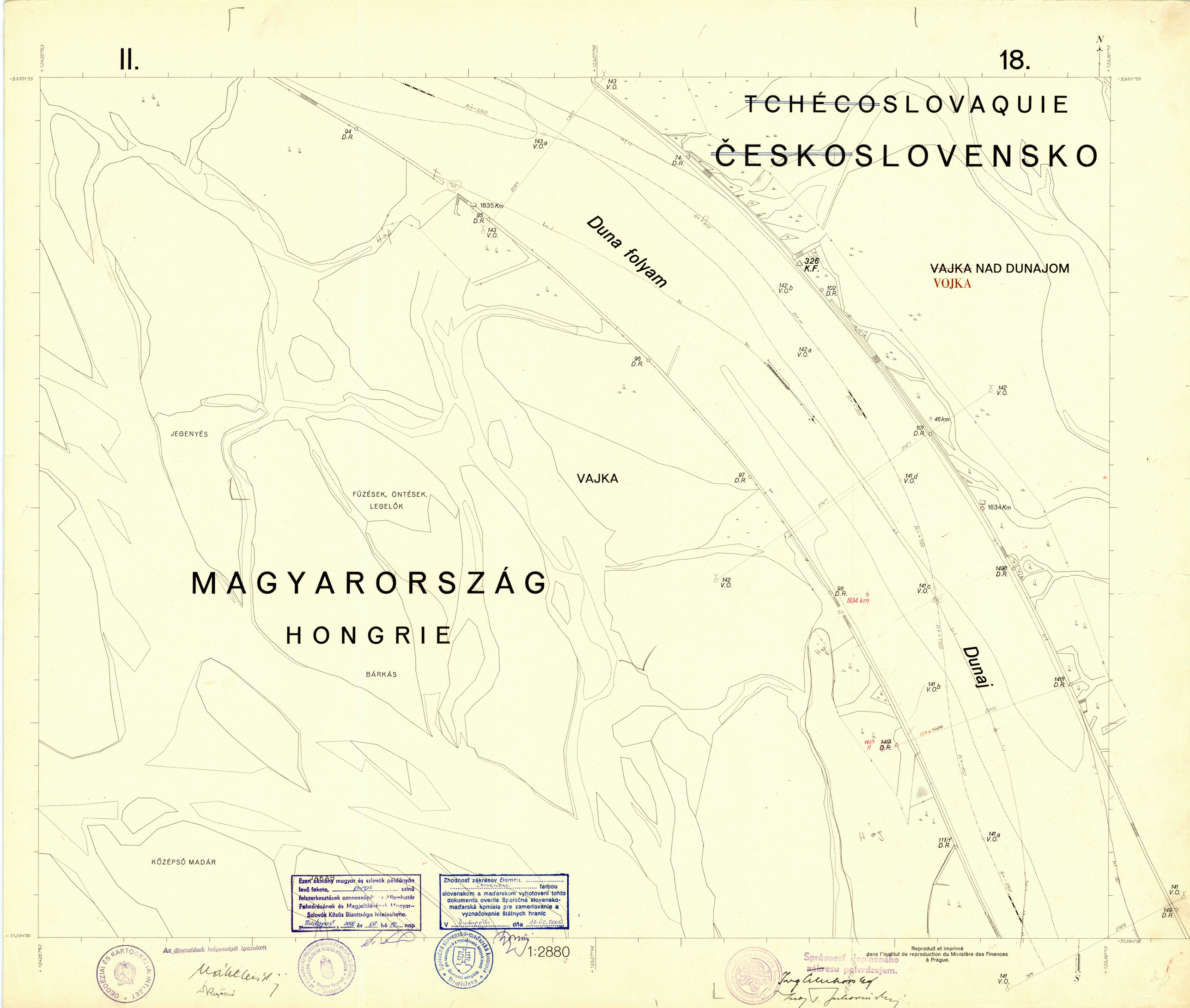
II.
18.
TCHÉCOSLOVAQUIE
ČESKOSLOVENSKO
Duna folyam
VAJKA NAD DUNAJOM
VOJKA
VAJKA
JEGENYÉS
FŰZÉSEK, ÖNTÉSEK, LEGELŐK
MAGYARORSZÁG
HONGRIE
BÁRKÁS
KÖZÉPSŐ MADÁR
Dunaj
1835 Km
1834 Km
1834 km
46 km
1:2880
Reproduit et imprimé dans l'Institut de reproduction du Ministère des Finances à Prague.
Az átvezetések helyességét igazolom
Správnosť doplneného zákresu potvrdzujem.


II.
19.
VAJKA NAD DUNAJOM
VOJKA
TCHÉCOSLOVAQUIE
ČESKOSLOVENSKO
MAGYARORSZÁG
HONGRIE
VAJKA
Dunaág
Dunaj
Duna folyam
DUNAJSKÉ SIHOTE
SÜLY
ŠUĽANY
FŰZESEK, ÖNTVÉNYEK, LEGELŐK
ISTVÁN ÉS DOMBI RÉTEK
URASÁGI ÖREG SZIGET
1:2880
Az átvezetések helyességét igazolom
A zöld színnel átvezetett változások helyességét igazoljuk:
Správnost změn provedených zelenou barvou potvrzuji:
Správnosť doplneného zákresu potvrdzujem.
Reproduit et imprimé dans l'Institut de reproduction du Ministère des Finances à Prague.

II.

20.

Ezen okmány magyar és szlovák példányán levő fekete, ~~piros~~ zöld, kék színű felszerkesztések azonosságát az Államhatár Felmérésének és Megjelölésének Magyar–Szlovák Közös Bizottsága hitelesítette.
Budapest, 2006 év 02 hó 15. nap

Zhodnosť zákresov čiernou, ~~červenou~~ zelenou, ~~modrou~~ farbou slovenskom a maďarskom vyhotovení tohto [illegible] Spoločná slovensko-maďarská komisia pre zameriavanie a vyznačovanie štátnych hraníc
v Budapešti dňa 10.02.2006

Ezen okmányon [illegible] színnel feltüntetett változások 2006 02 10. napon léptek hatályba az Államhatár Felmérésének és Megjelölésének Magyar-Szlovák Közös Bizottsága [illegible]. napon kiadott szakáról készült jegyzőkönyvnek megfelelően.
Budapest, 2006 év 02 hó 10. nap.

Zmeny v tomto dokumente vyznačené hnedou farbou nadobudli platnosť dňa 10.02.2006
v zmysle Protokolu z [illegible] zasadania Spoločnej slovensko-maďarskej komisie pre zameriavanie a vyznačovanie štátnych hraníc
v Budapešti dňa 10.02.2006

SÜLY
ŠULANY

DUNAJSKÉ SIHOTE

SÜLY

Duna folyam

Dunaág

TCHÉCOSLOVAQUIE
ČESKOSLOVENSKO

VEĽKÝ BODAK
BODÍKY

Rameno Dunaja

MAGYARORSZÁG
HONGRIE

ISTVÁN ÉS DOMBI RÉTEK

NAGYBODAK

HORNÉ SIHOTE

ALSÓTELEVÉNY

ILONASZIGET

TELEVÉNY

KISBODAK

Dunaj

141/3 D.R.
137h P.
1831Km
137 b V.O.
1831 km
137h P.
141/2 D.R.
137 a V.O.
II.5 1x
137 V.O.
136 d V.O.
141 D.R.
137 V.O.
436 K.F.
213/6 D.R.
136 c V.O.
1830 km
1830Km
136h D.R. P.
136h P.
136 b V.O.
437 K.F.

1:2880

Az átvezetések helyességét igazolom:

A zöld színnel átvezetett változások helyességét igazolják:

Správnosť zmien prevedených zelenou farbou potvrzujú:

Az 1973. évi Kiegészítőben feltüntetett változások fekete színnel történt vezetésének helyességét igazolja:

Správnosť doplneného výkresu potvrdzujem.

Správnost změn podle Doplňku z roku 1973. provedených modrou barvou potvrzuji:

Reproduit et imprimé par l'Institut de cartographie du Ministère des Finances à Prague

II.

21.

Ezen okmány magyar és szlovák példányán levő felirat, piros kék barna színű felszerelésének szlovák–magyar Államhatár Felmérésének és Megjelölésének Magyar–Szlovák Közös Bizottsága hitelesítette.
Budapest, 2006 év 02 hó 10 nap

Zhodnosť zákresov čiernou, farevnou, modrou a hnedou farbou vyhotovení tohto dokumentu overila Spoločná slovensko-maďarská komisia pre zameriavanie a vyznačovanie štátnych hraníc
v Budapešti dňa 10.02.2006

Ezen okmányon barna színnel feltüntetett változások 2006. 02. 10. napon léptek hatályba az Államhatár Felmérésének és Megjelölésének Magyar-Szlovák Közös Bizottsága 20. ülésszakáról készült jegyzőkönyvnek megfelelően.
Budapest, 2006. TELEVÉNY FORDO nap.

Zmeny v tomto dokumente vyznačené hnedou farbou nadobudli platnosť dňa 10.02.2006.
v zmysle Protokolu z 20. zasadania Spoločnej slovensko-maďarskej komisie pre zameriavanie a vyznačovanie štátnych hraníc
v Budapešti dňa 10.02.2006

Správnosť zmien podľa Dohody medzi ČSSR a MLR z roku 1973. vykonaných v roku 2006 potvrdzujú:

Správnosť doplneného zákresu potvrdzujem.

Az 1979. évi kiegészítő feltüntetett változások kék színnel átvezetett határvonalának helyességét igazolom

Az 1973. évi Kiegészítőben feltüntetett változások kék színnel történt átvezetésének helyességét igazolom

Správnosť zmien podľa Dohody medzi ČSSR a MLR z roku 1973. vykonaných v roku 2006 potvrdzujú:

Reproduit et imprimé dans l'Institut de reproduction du Ministère des Finances à Prague.

PAP SZIGET
NAGYBODAK
TELEVÉNY
Ördögárok
KERTALJA
MAGYARORSZÁG
HONGRIE
ÖREG SZIGET
FALURÉT SZIGET
KÁPOSZTÁS KERTEK
Dunaág
KISBODAK
VESSZŐS
ZSELLÉRTAG
MARHACSAPÁSI ERDŐ
Dunaj
Duna folyam
Rameno Dunaja
MALÁ SIHOŤ
TCHÉCOSLOVAQUIE
ČESKOSLOVENSKO
VEĽKÝ BODAK
BODÍKY
51km
1829 km
1829 Km
1828 km
1828 Km
52km
213/5 D.R.
136 V.O.
136 P.
136a V.O.
11.5 MO
163 D.R.
135b V.O.
135a V.O.
135 V.O.
135 P.
134b V.O.
164 D.R.
134a V.O.
173 D.R.
R=850
R=3700
R=1650
R=1900
1900
1779
248
119.6
-48.54999
-47.03280
+121.37936
+119.07843
1-2880

II.

22.

ÖREG SZIGET

1828 Km

KÖVECSES DOMB

DUNÁK ÉS SZIGETEK

Duna folyam

MALÁ SIHOŤ

PROSTREDNÁ SIHOŤ

VEĽKÁ SIHOŤ

GELEGONYÁS

KISBODAK

SZAKADÉK

53 km

1827 Km

1827 Km

PÜSKI

MAGYARORSZÁG

HONGRIE

NAGYBODAK

ALSÓ ERDŐ

ALSÓ ERDŐ

1827 km

213/4 D.R.

VEĽKÝ ~~BODAK~~
BODÍKY

Rameno Dunaja

213/3 D.R.

Dunaj

~~TCHÉCOSLOVAQUIE~~

~~ČESKOSLOVENSKO~~

Ezen okmány magyar és szlovák példányán levő fekete, piros, ~~kék~~ színű felszerkesztések azonosságát az Államhatár felmérésének és Megjelölésének Magyar-Szlovák Közös Bizottsága hitelesítette.

Budapest, 2006 év 02 hó 10 nap

Zhodnosť zákresov čiernou, červenou, ~~modrou~~ farbou slovenskom a maďarskom vyhotovení tohto dokumentu overila Spoločná slovensko-maďarská komisia pre zameriavanie a vyznačovanie štátnych hraníc

V Budapešti dňa 10.02.2006

Ezen okmányon ~~kárma~~ színnel feltüntetett változások 2006. 02. 10. napon lépnek hatályba az Államhatár Felmérésének és Megjelölésének Magyar-Szlovák Közös Bizottsága ... ülés-szakáról készült jegyzőkönyvnek megfelelően.

Budapest, 2006. év 02 hó 10 nap.

Zmeny v tomto dokumente vyznačené ~~hnedou~~ farbou nadobudli platnosť dňa 10.02.2006

v zmysle Protokolu z ... 29 ... zasadania Spoločnej slovensko-maďarskej komisie pre zameriavanie a vyznačovanie štátnych hraníc

V Budapešti dňa 10.02.2006

1:2880

Az 1973. évi Kiegészítésben tett változások kék színnel történő vezetésének helyességét igazolom:

Dr Tony Antal

Správnosť zmien vyznačených zelenou farbou potvrdzujem:

Správnosť doplneného zákresu potvrdzujem.

Správnosť doplnku č. 1 potvrdzujú:

Reproduit et imprimé dans l'Institut de reproduction du Ministère des Finances à Prague.

II.

22a.

22a

+118 568·18

+116 671·70

-47 032·80

-47 032·8

45 743·20

45 667·34

131 V.O.

638·2

45 515·62

Ezen okmány magyar és szlovák példányán levő fekete, piros színű felszerkesztések azonosságát az Államhatár Felmérésének és Megjelölésének Magyar–Szlovák Közös Bizottsága hitelesítette.

Budapest, 2006. év 02. hó 10. nap

Zhodnosť zákresov čie[illegible] [illegible] [illegible]ou slovenskom a maďarskom vyhotovení tohto dokumentu overila Spoločná slovensko-maďarská komisia pre zameriavanie a vyznačovanie štátnych hraníc

V Budapešti 10.02.2006.

AZ ÁLLAMHATÁR FELMÉRÉSÉNEK ÉS MEGJELÖLÉSÉNEK MAGYAR-SZLOVÁK KÖZÖS BIZOTTSÁGA Magyar Tagozat Budapest

Spoločná slovensko-maďarská komisia pre zameriavanie a vyznačovanie štátnych hraníc Slovenská delegácia Bratislava

1:2880

GEODÉZIAI ÉS KARTOGRÁFIAI INTÉZET

Az átvezetések helyességét igazolom

Správnosť doplneného zákresu potvrdzujem.

Ing. Čelkovský

Ing. T. Jukovinský

II.

23.

N

TCHÉCOSLOVAQUIE

ČESKOSLOVENSKO

MAGYARORSZÁG

HONGRIE

NAGYBODAK

ALSÓ ERDŐ

HOLT DUNA

KIS SZIGET

DUNAREMETE

VÉNFALU

SORJÁSI LEGELŐ

Rameno Dunaja

VEĽKÝ BODAK

BODÍKY

NIŽNÝ PRIEVOZ

CIGLEŠ

Dunaj

Duna folyam

LIPÓT

NAGY TISZTÁS

GOMBÓCOSI LEGELŐ

1826 km

1825 km

54km

55km

1826 Km

1825 Km

131a V.O.

131 V.O.

130c V.O.

130 V.O. 213/2 D.R.

130b V.O.

130a V.O.

130 V.O.

194 D.R.

131/1 P.

II.6 MO

II.7

II.8 S

299 H.P.

300 H.P.

R=2150

R=2300

R=1450

R=1400

2395

2378

2376

1473

6418 3

4412

8870

Ezen okmány magyar és szlovák példányán levő fekete, piros, zöld színű felszerkesztések azonosságát az Államhatár Felmérésének és Megjelölésének Magyar–Szlovák Közös Bizottsága hitelesítette.

Budapest, 2006 év 02 hó 10 nap

Zhodnosť zákresov čiernou, červenou, ... farbou slovenskom a maďarskom vyhotovení tohto dokumentu overila Spoločná slovensko-maďarská komisia pre zameriavanie a vyznačovanie štátnych hraníc

v Budapešti dňa 10.02.2006

Ezen okmányon fekete színnel feltüntetett változások 2006. 02. 10. napon lépnek hatályba az Államhatár Felmérésének és Megjelölésének Magyar-Szlovák Közös Bizottsága 20. ülésszakáról készült jegyzőkönyvnek megfelelően.

Budapest, 2006. év 02. hó 10. nap.

Zmeny v tomto dokumente vyznačené čiernou farbou nadobudli platnosť dňa 10.02.2006

v zmysle Protokolu z 20. zasadania Spoločnej slovensko-maďarskej komisie pre zameriavanie a vyznačovanie štátnych hraníc

v Budapešti dňa 10.02.2006

Az átvezetések helyességét igazolom.

A zöld színnel átvezetett változások helyességét igazoljuk:

Správnosť zmien prevedených zelenou farbou potvrdzujeme:

1:2880

Správnosť doplneného obsahu potvrdzujem.

Reproduit et imprimé dans l'Institut de reproduction du Ministère des Finances à Prague.



Ezen okmány magyar és szlovák példányán levő fekete, piros, kék színű felszerkesztések azonosságát az Államhatár Felmérésének és Megjelölésének Magyar–Szlovák Közös Bizottsága hitelesítette.
Budapest, 2006. 02. 10. nap

Zhodnosť zákresov čiernou, červenou a modrou farbou slovenskom a maďarskom vyhotovení tohto dokumentu overila Spoločná slovensko-maďarská komisia pre zameriavanie a vyznačovanie štátnych hraníc
V Budapešti dňa: 10.02.2006

Ezen okmányon barna színnel feltüntetett változások 2006. 02. 10. napon léptek hatályba az Államhatár Felmérésének és Megjelölésének Magyar-Szlovák Közös Bizottsága 20. ülésszakáról készült jegyzőkönyvnek megfelelően.
Budapest, 2006. év 02. hó 10. nap.

Zmeny v tomto dokumente vyznačené hnedou farbou nadobudli platnosť dňa 10.02.2006 v zmysle Protokolu z 20. zasadania Spoločnej slovensko-maďarskej komisie pre zameriavanie a vyznačovanie štátnych hraníc
V Budapešti dňa 10.02.2006

Az átvezetések helyességét igazolom

Az 1973. évi Kiegészítőben feltüntetett változások kék színnel történt átvezetésének helyességét igazolom!

Správnost změn podle Doplňku z r. 1973. provedených modrou barvou potvrzuji!

Správnosť doplneného zákresu potvrdzujem.

Reproduit et imprimé dans l'Institut de reproduction du Ministère des Finances à Prague.

II.

25.

N

TCHÉCOSLOVAQUIE

ČESKOSLOVENSKO

MAGYARORSZÁG

HONGRIE

Duna folyam

Dunaj

Dunaj

Dunaág

57 km

1823 km

1823 Km

128 V.O.

127 V.O.b

126 V.O.

128 P.x

127 V.O.a

GOMBÓCOSI LEGELŐ

4. GÁTŐRHÁZ

IRTASRÉTI SZIGETEK

KÜLSŐ GOMBÓCOS

LIPÓT

BAKA

PODUNAJSKÉ LESY

DUNÁNINNENI ERDŐK

ALSÓ SEBES ZÁTONY

KIS DÉKÁNY

ALSÓ SEBES ZÁTONY ÖNTÉS

GOMBÓCOS

GOMBÓCOS

Ezen okmány magyar és szlovák példányán levő fekete, piros színű felszerkesztések azonosságát az Államhatár Felmérésének és Megjelölésének Magyar–Szlovák Közös Bizottsága hitelesítette.

Budapest, 2006 év 02. hó 10. nap

Zhodnosť zákresov čiernou, červenou farbou slovenskom a maďarskom vyhotovení tohto dokumentu overila Spoločná slovensko-maďarská komisia pre zameriavanie a vyznačovanie štátnych hraníc

V Budapešti dňa 10.07.2006

Az átvezetések helyességét igazolom

1:2880

Správnosť doplneného zákresu potvrdzujem.

Reproduit et imprimé dans l'Institut de reproduction du Ministère des Finances à Prague.



Ezen okmány magyar és szlovák példányán levő fekete, piros, zöld színű felszerkesztések azonosságát az Államhatár Felmérésének és Megjelölésének Magyar-Szlovák Közös Bizottsága hitelesítette, Budapest, 2006 év 02 hó 10 nap

Zhodnosť zákresov čiarnou, ... a zelenou ... farbou slovenskom a maďarskom vyhotovení tohto dokumentu overila Spoločná slovensko-maďarská komisia pre zameriavanie a vyznačovanie štátnych hraníc V Budapešti dňa 10.02.2006.

II.

27.

N

Ezen okmány magyar és szlovák példányán levő fekete, piros, zöld színű felszerkesztések azonosságát az Államhatár Felmérésének és Megjelölésének Magyar–Szlovák Közös Bizottsága hitelesítette.
Budapest, 2006 év 02. hó 10. nap

Rovnosť zákresov čiernou, červenou, zelenou farbou slovenskom a maďarskom vyhotovení tohto dokumentu overila Spoločná slovensko-maďarská komisia pre zameriavanie a vyznačovanie štátnych hraníc
v Budapešti, 10.02.2006

Ezen okmányon kona színnel feltüntetett változások 2006.02.10. napon lépnek hatályba az Államhatár Felmérésének és Megjelölésének Magyar-Szlovák Közös Bizottsága 20.. munkaszakáról készült jegyzőkönyvnek megfelelően.
Budapest, 2006 év 02. hó 10. nap.

Zmeny v tomto dokumente vyznačené modrou farbou nadobudli platnosť dňa 10.02.2006
v zmysle Protokolu z 20.. zasadania Spoločnej slovensko-maďarskej komisie pre zameriavanie a vyznačovanie štátnych hraníc
v Budapešti, dňa 10.02.2006

TCHÉCOSLOVAQUIE

ČESKOSLOVENSKO

BAKA

Mrtvý Dunaj

BÉŠ

GABČÍKOVO

189 D.R.

187 H.P.

NAD MLYNOM

60km

9.STRÁŽNY DOMEK

124a V.O.

1820Km

Duna folyam

Dunaj

1820 km

124 V.O.

11.9

124 P.

124x V.O.

123c V.O.

BŐS

M.O.

LIPÓT

PRÍSTAV

236 H.P.

123b V.O.

1:2880

Az átvezetések helyességét igazolom

Az 1966. évi kiegészítában feltüntetett változások átvezetésének helyességét igazoljuk

Správnosť doplneného zákresu potvrdzujem.

Reproduit et imprimé dans l'Institut de reproduction du Ministère des Finances à Prague.

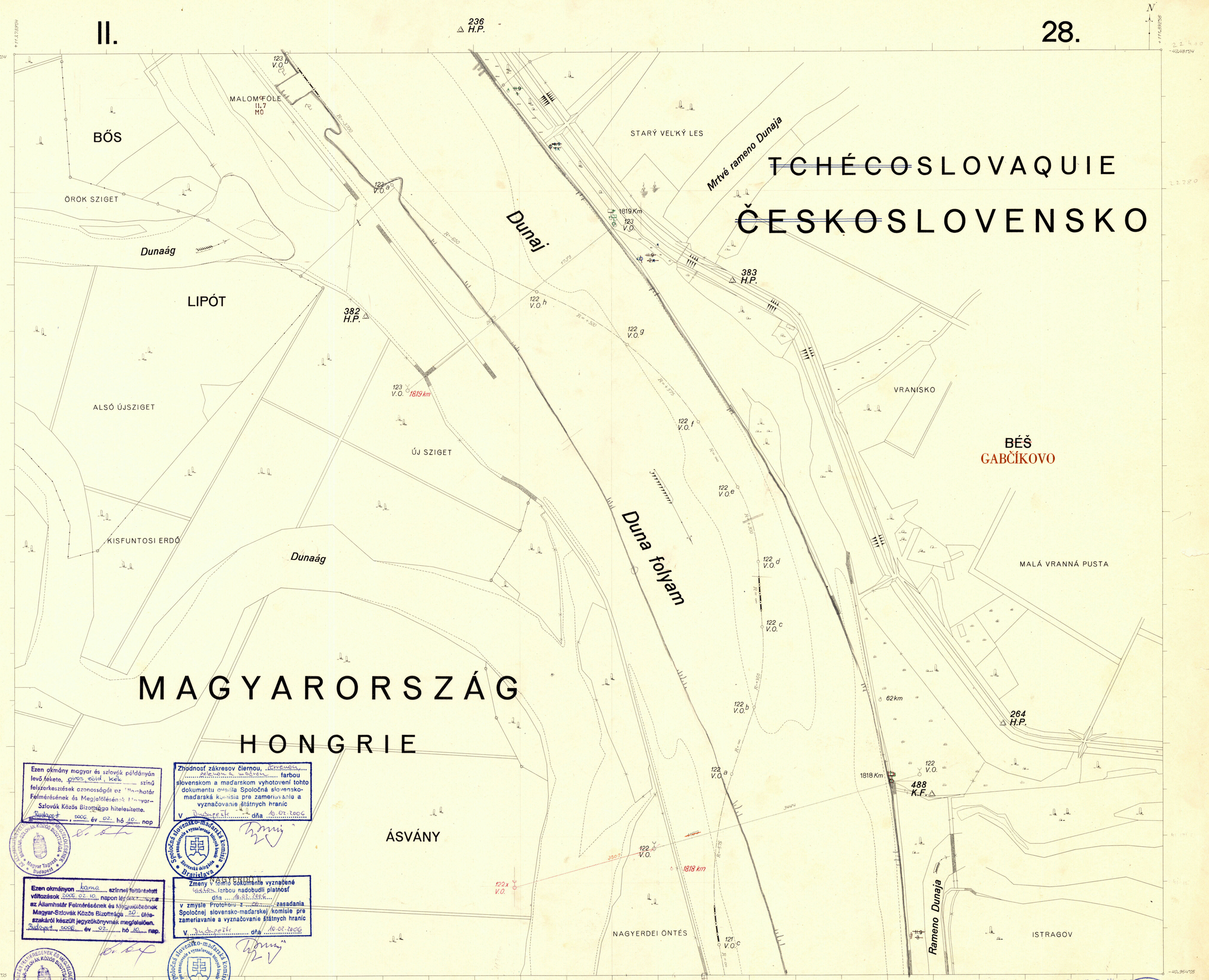

Ezen okmány magyar és szlovák példányán levő fekete, piros, zöld, kék színű felszerkesztések azonosságát az Államhatár Felmérésének és Megjelölésének Magyar-Szlovák Közös Bizottsága hitelesítette.
Budapest, 2006. év 02. hó 10. nap

Zhodnosť zákresov čiernou, červenou, zelenou a modrou farbou slovenskom a maďarskom vyhotovení tohto dokumentu overila Spoločná slovensko-maďarská komisia pre zameriavanie a vyznačovanie štátnych hraníc
V Budapeste dňa 10.02.2006

Ezen okmányon kama színnel feltüntetett változások 2006. 02. 10. napon lévő [illegible] az Államhatár Felmérésének és Megjelölésének Magyar-Szlovák Közös Bizottsága 20. ülésszakáról készült jegyzőkönyvnek megfelelően.
Budapest, 2006. év 02. hó 10. nap.

Zmeny v tomto dokumente vyznačené melen farbou nadobudli platnosť dňa 10.02.2006 v zmysle Protokolu z 20. zasadania Spoločnej slovensko-maďarskej komisie pre zameriavanie a vyznačovanie štátnych hraníc
V Budapeste dňa 10.02.2006

Az ábrázolás helyességét igazolom

A zöld színnel átvezetett változások helyességét igazoljuk:

Správnost změn provedených zelenou barvou potvrzuji:

Az 1973. évi [illegible] feltüntetett változások kék [illegible] átvezetésének helyességét igazolom:

Správnosť doplneného zákresu potvrdzujem.

Reproduit en imprimé dans l'Institut de reproduction du Ministère des Finances à Prague.

Správnost změn podle Doplňku z [illegible] potvrzuje:

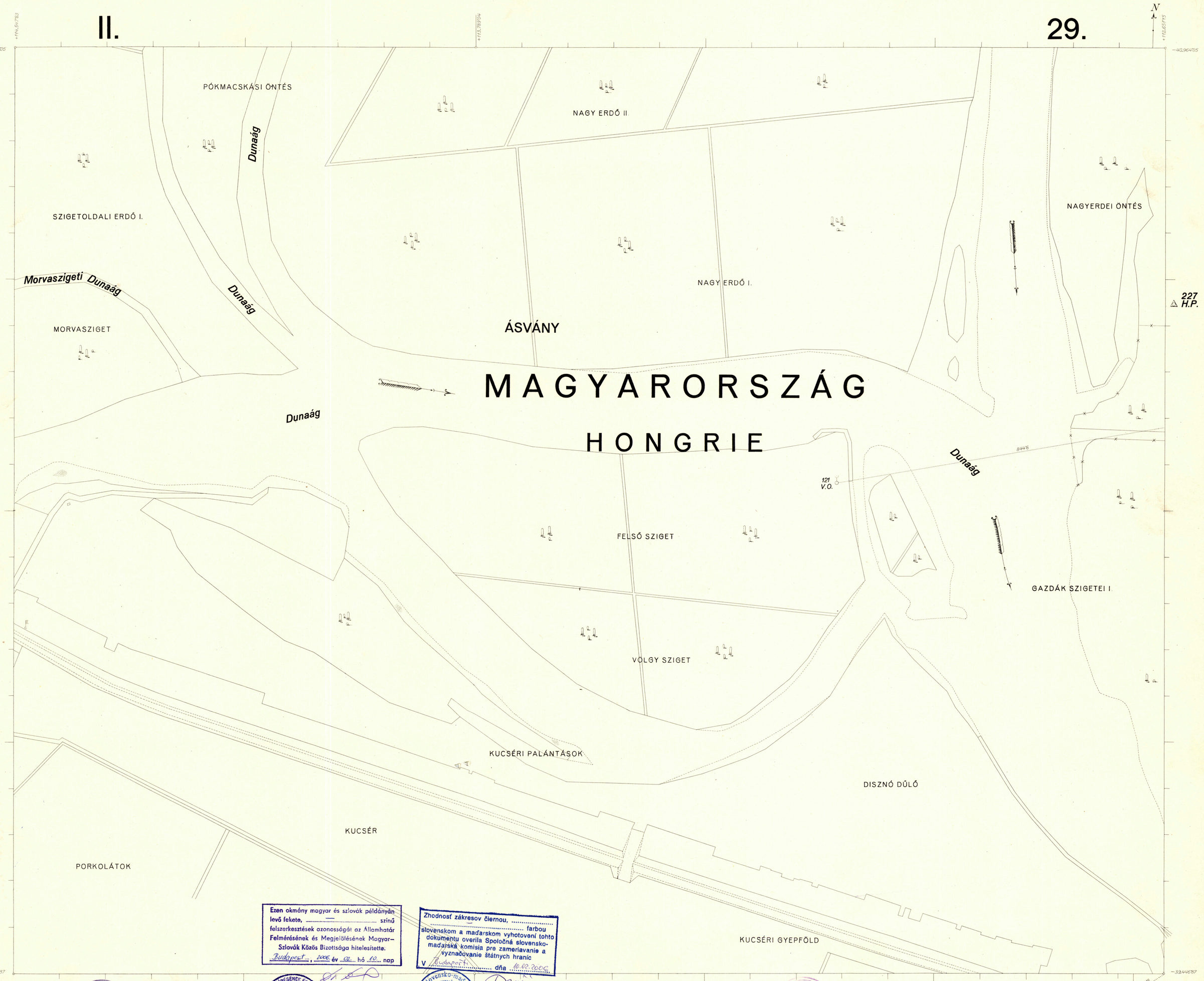

Ezen okmány magyar és szlovák példányán levő fekete, — színű felszerkesztések azonosságát az Államhatár Felmérésének és Megjelölésének Magyar–Szlovák Közös Bizottsága hitelesítette.
Budapest, 2006 év 02 hó 10 nap

Zhodnosť zákresov čiernou, ... farbou slovenskom a maďarskom vyhotovení tohto dokumentu overila Spoločná slovensko-maďarská komisia pre zameriavanie a vyznačovanie štátnych hraníc
V Budapešti dňa 10.02.2006

Az átvezetések helyességét igazolom

Správnosť doplneného zákresu potvrdzujem.

Reproduit et imprimé dans l'Institut de reproduction du Ministère des Finances à Prague.

II.

30.

N

Ezen okmány magyar és szlovák példányán levő fekete, piros és zöld színű felszerkesztések azonosságát az Államhatár Felmérésének és Megjelölésének Magyar–Szlovák Közös Bizottsága hitelesítette.
Budapest, 2006 év 02. hó 10. nap

Zhodnosť zákresov čiernou, červenou a zelenou farbou slovenskom a maďarskom vyhotovení tohto dokumentu overila Spoločná slovensko-maďarská komisia pre zameriavanie a vyznačovanie štátnych hraníc
V Budapešti dňa 10.02.2006.

Ezen okmányon barna színnel feltüntetett változások 2006.02.10. napon léptek hatályba az Államhatár Felmérésének és Megjelölésének Magyar-Szlovák Közös Bizottsága 20.. ülés-szakáról készült jegyzőkönyvnek megfelelően.
Budapest, 2006 év 02. hó 10. nap.

Zmeny v tomto dokumente vyznačené hnedou farbou nadobudli platnosť dňa 10.02.2006 v zmysle Protokolu z 20.. zasadania Spoločnej slovensko-maďarskej komisie pre zameriavanie a vyznačovanie štátnych hraníc
V Budapešti dňa 10.02.2006.

Dunaj

Rameno Dunaja

121 V.O.b

227 H.P.

121 V.O.a

121 V.O. 63km

1817Km

1817 km

120 c V.O.

238 H.P.

120 V.O.b

120 V.O.

120 V.O.a

119 V.O.c

119 V.O.b

1816 km

ISTRAGOV

ISTRAGOV

BÉŠ
GABČÍKOVO

TCHÉCOSLOVAQUIE
ČESKOSLOVENSKO

Duna folyam

GAZDÁK SZIGETEI I.

MAGYARORSZÁG
HONGRIE

ÁSVÁNY

Dunaág

120× V.O.

Az átvezetések helyességét igazolom

A zöld színnel átvezetett változások helyességét igazoljuk:

Správnosť zmien zapracovaných zelenou farbou potvrzujú:

1:2880

Správnosť doplneného zákresu potvrdzujem.

Reproduit et imprimé dans l'Institut de reproduction du Ministère des Finances à Prague.

II.

31.

N

TCHÉCOSLOVAQUIE

ČESKOSLOVENSKO

MAGYARORSZÁG

HONGRIE

Dunaág

Dunaj

Duna folyam

Dunaág

Dunaág

KÖVECSESI LEGELŐ

KUCSÉRI GYEPFÖLD

GAZDÁK SZIGETEI I

ÁRVA SZIGET

ÁRVA SZIGET

ÁSVÁNY

Mrtvé rameno Dunaja

Mrtvé rameno Dunaja

Mrtvé rameno Dunaja

BÉŠ

GABČÍKOVO

SAP

PALKOVIČOVO

1816 Km

1815 Km

1815 km

65 km

494 K.F.

301 H.P.

119 V.O. b

119 V.O. a

119 V.O.

119 V.O. P

118 V.O. d

118 V.O. c

118 V.O. b

118 V.O. a

II. 8 MO

II. 9

II. 10

II. 10x

II. 10x

120 V.O.

120 V.O.

R = 650

R = 650

R = 800

R = 800

R = 800

1872

270.9

5.3+5.4

5.4+5.5

39143, 43

+114230345

+114139756

+114133396

-39446697

-37929769

Az 1979. évi kiegészítő ... barna színnel átvezetett változások ... helyességét igazoljuk.

Dr. Dorj Antal

Ezen okmány magyar és szlovák példányán levő fekete, piros zöld barna színű felszerkesztések azonosságát az Államhatár Felmérésének és Megjelölésének Magyar–Szlovák Közös Bizottsága hitelesítette.

Budapest, 2006 év 02 hó 10. nap

Ezen okmányon barna színnel feltüntetett változások 2006. 02. 10. napon léptek hatályba az Államhatár Felmérésének és Megjelölésének Magyar-Szlovák Közös Bizottsága 29. ülés-szakáról készült jegyzőkönyvnek megfelelően.

Budapest, 2006 év 02 hó 10. nap.

Spoločná slovensko-maďarská komisia pre zameriavanie a vyznačovanie štátnych hraníc Bratislava

Podnosť zákresov čiernou ... zelenou a hnedou ... farbou v slovenskom a maďarskom vyhotovení tohto dokumentu overila Spoločná slovensko-maďarská komisia pre zameriavanie a vyznačovanie štátnych hraníc

V Budapešti dňa 10.02.2006

Zmeny v tomto dokumente vyznačené hnedou farbou nadobudli platnosť dňa 10.02.2006.

v zmysle Protokolu z 29. zasadania Spoločnej slovensko-maďarskej komisie pre zameriavanie a vyznačovanie štátnych hraníc

V Budapešti dňa 10.02.2006

A zöld színnel átvezetett változások helyességét igazoljuk:

Správnosť zmien vyznačených zelenou farbou potvrdzujeme.

Az 1966. évi kiegészítőben feltüntetett változások átvezetésének helyességét igazoljuk

Správnosť doplnenia zákresu potvrdzujeme.

Správnosť zmien prevedených podľa doplnku z r. 1966 potvrdzujeme

1:2880

Reproduit et imprimé dans l'Institut de reproduction du Ministère des Finances à Prague.



Ezen okmány magyar és szlovák példányán levő fekete, zöld, piros színű felszerkesztések azonosságát az Államhatár Felmérésének és Megjelölésének Magyar–Szlovák Közös Bizottsága hitelesítette.
Budapest, 2006 év 02 hó 10 nap

Zhodnosť zákresov čiernou, červenou a zelenou farbou slovenskom a maďarskom vyhotovení tohto dokumentu overila Spoločná slovensko-maďarská komisia pre zameriavanie a vyznačovanie štátnych hraníc
V Budapešti dňa 10.02.2006

Az átvezetések helyességét igazolom

A zöld színnel átvezetett változások helyességét igazoljuk:

Správnosť změn provedených zelenou barvou potvrzuji:

Správnosť doplneného zákresu potvrdzujem.

Reproduit et imprimé dans l'Institut de reproduction du Ministère des Finances à Prague.

II.

33.

N

TCHÉCOSLOVAQUIE

ČESKOSLOVENSKO

DOLNÁ SIHOŤ I.

SAP

PALKOVIČOVO

Duna folyam

Dunaj

1813 km

TÖKLEVÉL

278 H.P.

TÖKLEVÉL SZIGET

ALSÓ SZIGET I.

ÁSVÁNY

MAGYARORSZÁG

HONGRIE

MALOM ERCSÉDI ÖNTÉS

ALSÓ SZIGET II.

ALSÓ RÉTEK

Bagaméri Dunaág

LIPÓTI RÉT

Ezen okmány magyar és szlovák példányán levő fekete, piros színű felszerkesztések azonosságát az Államhatár Felmérésének és Megjelölésének Magyar–Szlovák Közös Bizottsága hitelesítette.

Budapest, 2006 év 02. hó 10. nap

Zhodnosť zákresov čiernou, červenou ..... farbou slovenskom a maďarskom vyhotovení tohto dokumentu overila Spoločná slovensko-maďarská komisia pre zameriavanie a vyznačovanie štátnych hraníc

V Budapešti dňa 10.02.2006

Az átvezetések helyességét igazolom

GEODÉZIAI ÉS KARTOGRÁFIAI INTÉZET

Správnosť doplneného zákresu potvrdzujem.

1:2880

Reproduit et imprimé dans l'Institut de reproduction du Ministère des Finances à Prague.

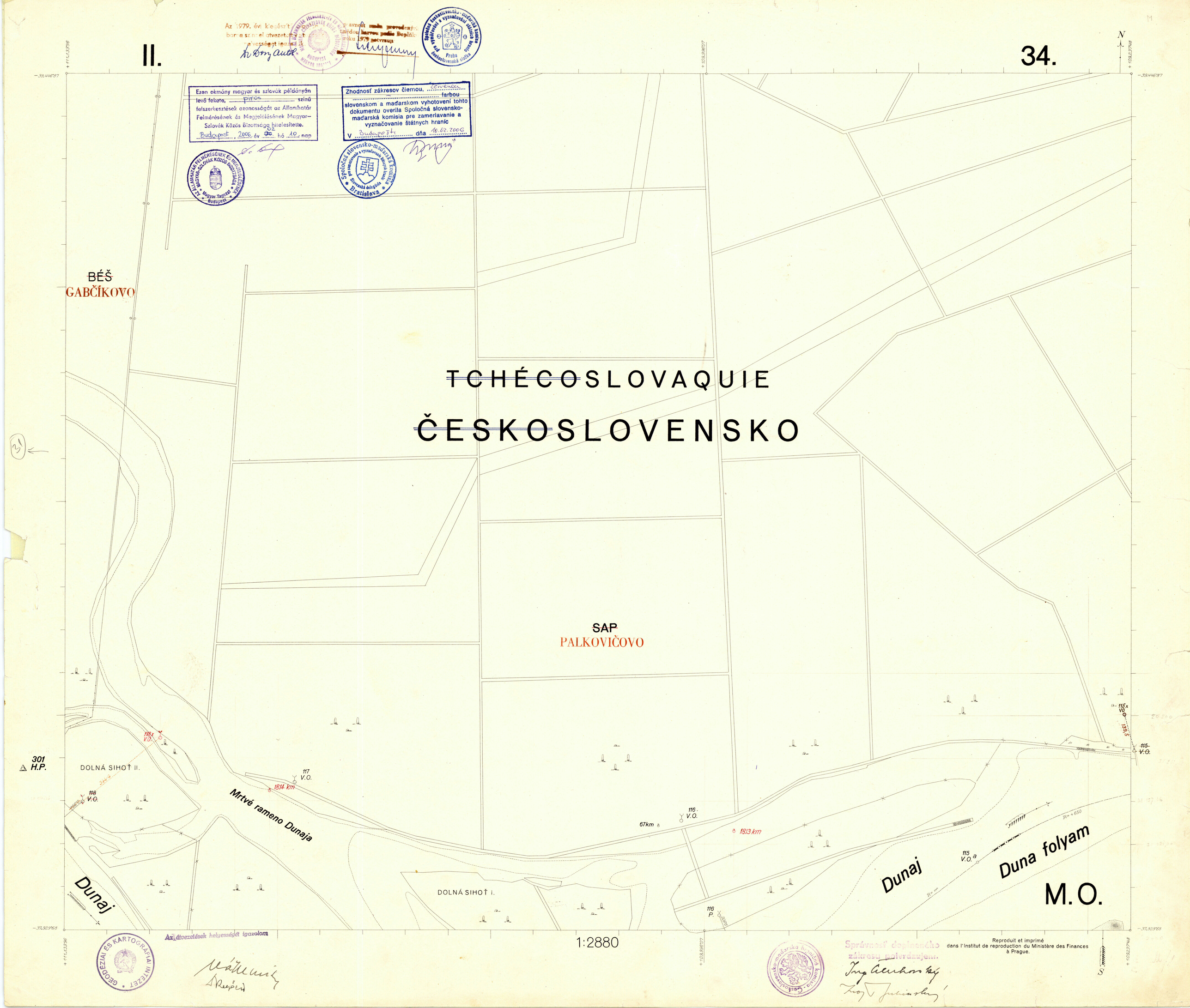

II.
34.
N
Az 1979. évi kiegészítő
barna szinnel átvezetett
helyességét igazolom
Dr. Dorny Antal
Ezen okmány magyar és szlovák példányán levő fekete, piros színű felszerkesztések ozonosságát az Államhatár Felmérésének és Megjelölésének Magyar–Szlovák Közös Bizottsága hitelesítette.
Budapest, 2006. év 02. hó 10. nap
Az Államhatár Felmérésének és Megjelölésének Magyar-Szlovák Közös Bizottsága Magyar Tagozat Budapest
Zhodnosť zákresov čiernou, červenou farbou slovenskom a maďarskom vyhotovení tohto dokumentu overila Spoločná slovensko-maďarská komisia pre zameriavanie a vyznačovanie štátnych hraníc
V Budapešti dňa 10.02.2006
Spoločná slovensko-maďarská komisia pre zameriavanie a vyznačovanie štátnych hraníc Slovenská delegácia Bratislava
Spoločná československo-maďarská komisia pre vyměřování a vyznačování státních hranic Praha československá složka
BÉŠ
GABČÍKOVO
TCHÉCOSLOVAQUIE
ČESKOSLOVENSKO
SAP
PALKOVIČOVO
301
H.P.
DOLNÁ SIHOŤ II.
118 V.O.
117 V.O.
1814 km
Mrtvé rameno Dunaja
67km
116 V.O.
1813 km
115 V.O.
115 V.O.
Dunaj
DOLNÁ SIHOŤ I.
116 P.
Dunaj
Duna folyam
M.O.
1:2880
Az átvezetések helyességét igazolom
GEODÉZIAI ÉS KARTOGRÁFIAI INTÉZET
Správnosť doplneného zákresu potvrdzujem.
Reproduit et imprimé dans l'Institut de reproduction du Ministère des Finances à Prague.

II.

35a.



1:2880

Az 1979. évi kiegészítő alapján a narancssárga színű átvezetett változás helyességét igazolom.

Správnost změn provedených hnědou barvou podle Doplňku z roku 1979 potvrzuji:

Az okmány az Államhatár Felmérésének és Megjelölésének Magyar-Szlovák Közös Bizottsága 20. ülésszakáról készült jegyzőkönyv alapján 2006 év 02 hó 10 napján HATÁLYBA LÉPETT. Budapest, 2006 év 02 hó 10 -ű

Dokument NADOBUDOL PLATNOSŤ dňa 10.02.2006 v zmysle Protokolu z 20. zasadania Spoločnej slovensko-maďarskej komisie pre zameriavanie a vyznačovanie štátnych hraníc v Budapešti dňa 10.02.2006

Az átvezetések helyességét igazolom.

Az 1984. évi kiegészítő alapján a narancssárga színű átvezetett változás helyességét igazolom.

Správnost změn provedených oranžovou barvou podle Doplňku z roku 1984 potvrzuji:

Správnosť doplňkového zákresu potvrdzujem.

Reproduit et imprimé dans l'Institut de reproduction du Ministère des Finances à Prague.

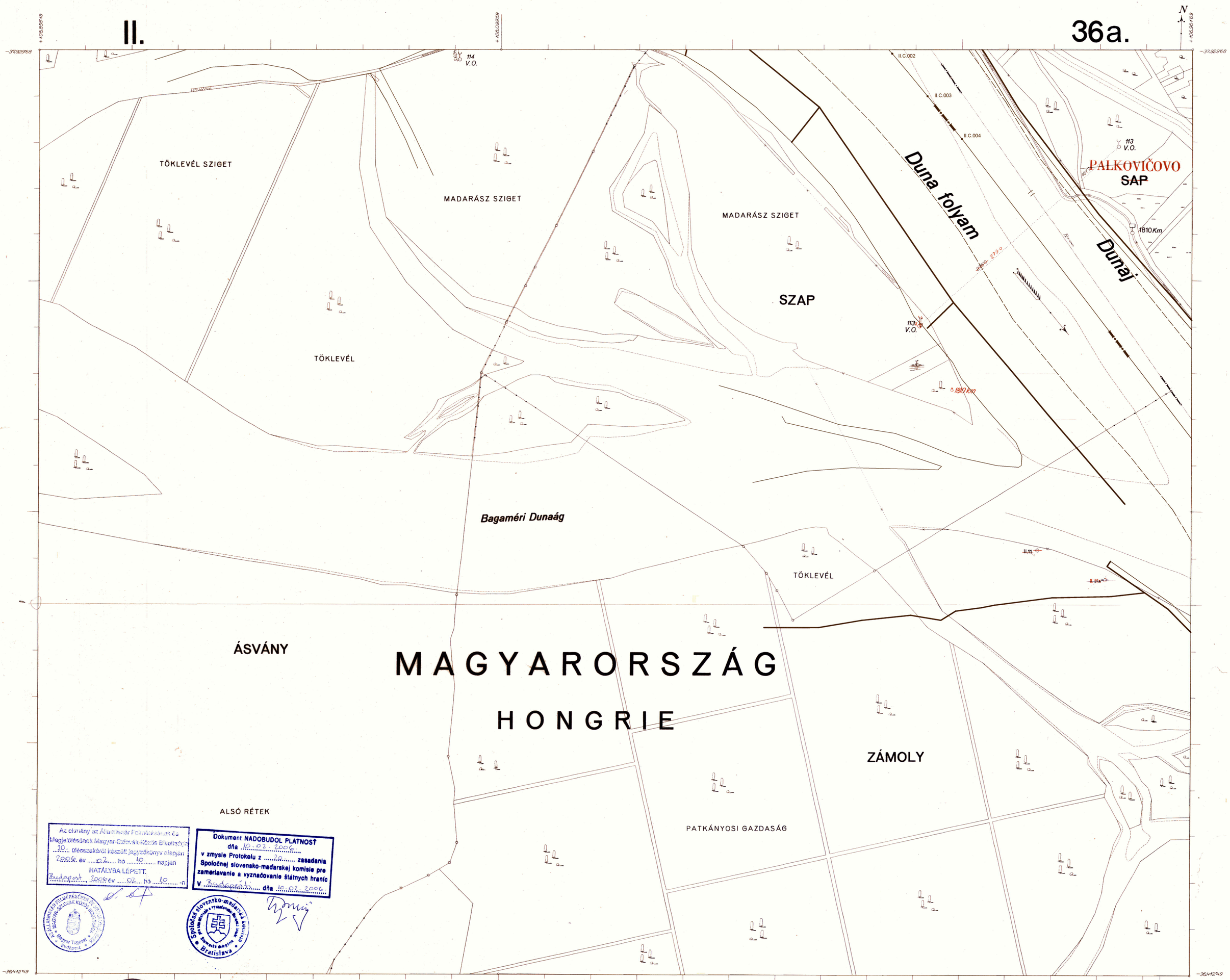

Az okmány az Államhatár Felmérésének és Megjelölésének Magyar-Szlovák Közös Bizottsága 20. ülésszakáról készült jegyzőkönyv alapján 2006. év 02. hó 10. napján HATÁLYBA LÉPETT.
Budapest, 2006 év 02. hó 10. -n

Dokument NADOBUDOL PLATNOSŤ dňa 10.02.2006. v zmysle Protokolu z 20. zasadania Spoločnej slovensko-maďarskej komisie pre zameriavanie a vyznačovanie štátnych hraníc V Budapešti dňa 10.02.2006.

Az átvezetések helyességét igazolom

Správnosť dopíseného zákresu potvrdzujem.

Reproduit et imprimé dans l'Institut de reproduction du Ministère des Finances à Prague.



Az okmány az Államhatár Felméréseinek és Magyarországi Szlovak Közös Bizottsága 20. ülésszakáról készült jegyzőkönyv alapján 2006. év 02. hó 10. napjan HATÁLYBA LÉPETT. Budapest, 2006. év 02. hó 10. -n

Az Államhatár Felméréseinek és Magyarországi Szlovak Közös Bizottsága Magyar Tagozat Budapest

Dokument NADOBUDOL PLATNOSŤ dňa 10.02.2006 v zmysle Protokolu z 20. zasadania Spoločnej slovensko-maďarskej komisie pre zameriavanie a vyznačovanie štátnych hranic v Budapešti dňa 10.02.2006.

Spoločná slovensko-maďarská komisia pre zameriavanie a vyznačovanie štátnych hranic Slovenská delegácia Bratislava

Az átvezetések helyességét igazolom

Az 1973. és 1. Kiegészítőben feltüntetett változások kék színnel történt átvezetésének helyességét igazolom:

Správnosť zmén podľa Doplňku z r. 1978 provedených modrou ... potvrzuji:

1:2880

Správnosť dopĺneného zákresu potvrdzujem.

Reproduit et imprimé dans l'Institut de reproduction du Ministère des Finances à Prague.

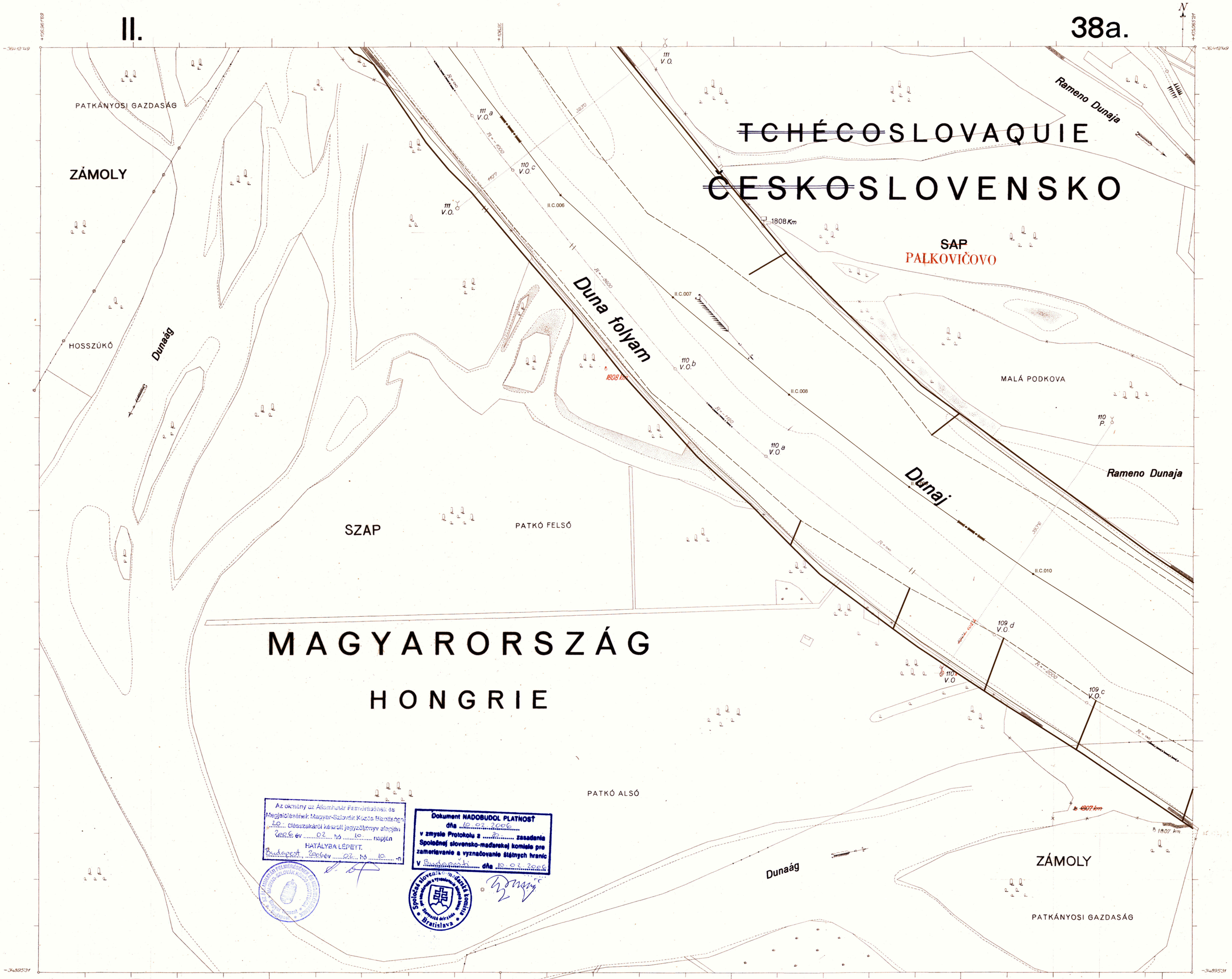

Az okmány az Államhatár Felmérésének és Megjelölésének Magyar-Szlovák Közös Bizottsága 20 ülésszakáról készült jegyzőkönyv alapján 2006 év 02 hó 10 napján HATÁLYBA LÉPETT. Budapest, 2006 év 02 hó 10 -n

Dokument NADOBUDOL PLATNOSŤ dňa 10.02.2006 v zmysle Protokolu z 20 zasadania Spoločnej slovensko-maďarskej komisie pre zameriavanie a vyznačovanie štátnych hraníc v Budapešti dňa 10.02.2006

Az átvezetések helyességét igazolom

Správnosť doplneného zákresu potvrdzujem.

Reproduit et imprimé dans l'Institut de reproduction du Ministère des Finances à Prague.

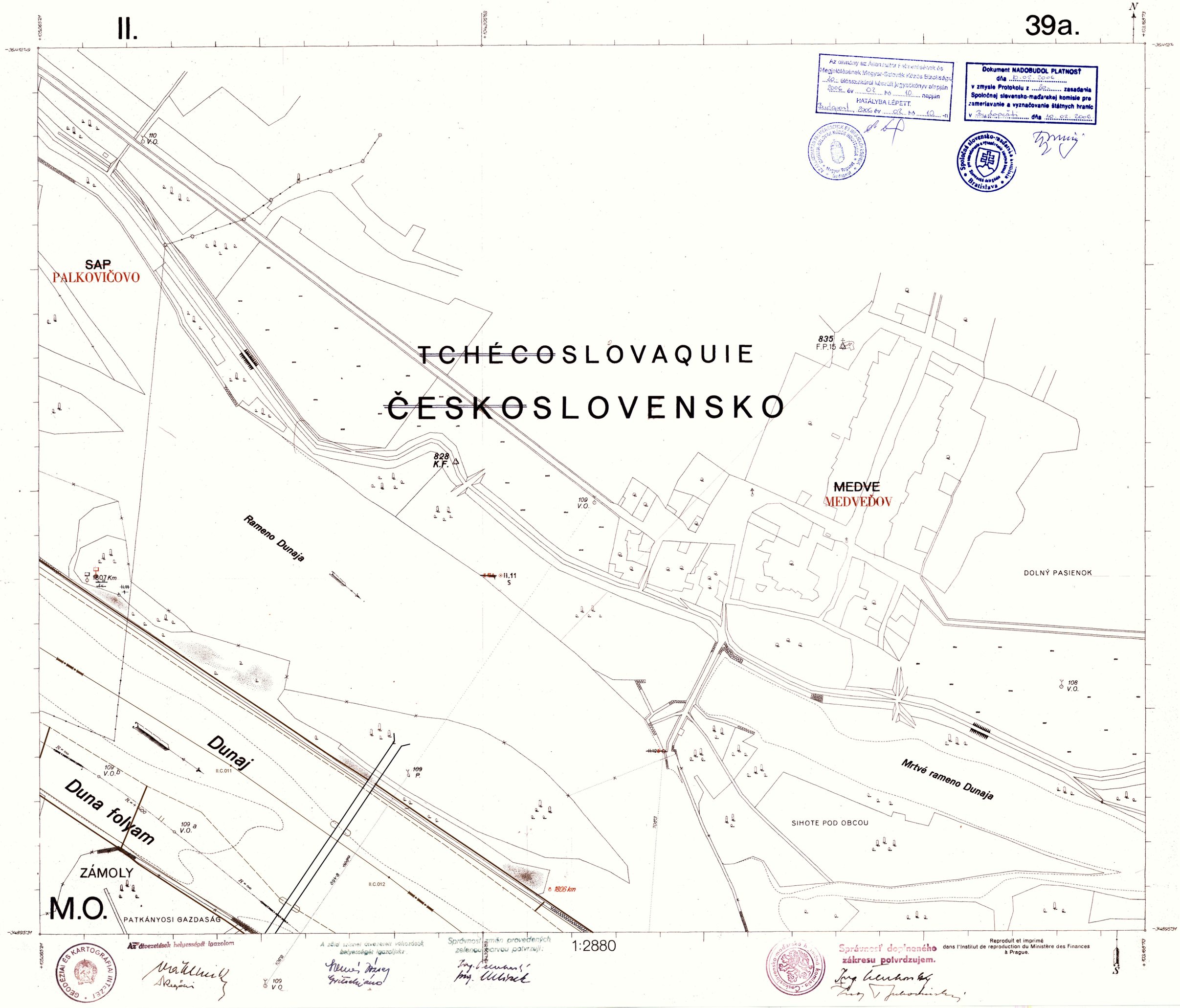

Az okmány az Államhatár Felmérésének és Megjelölésének Magyar-Szlovák Közös Bizottsága 20. ülésszakáról készült jegyzőkönyv alapján 2006 év 02 hó 10 napján HATÁLYBA LÉPETT. Budapest, 2006 év 02 hó 10 -n

Dokument NADOBUDOL PLATNOSŤ dňa 10.02.2006 v zmysle Protokolu z 20. zasadania Spoločnej slovensko-maďarskej komisie pre zameriavanie a vyznačovanie štátnych hraníc v Budapešti dňa 10.02.2006

Az átvezetések helyességét igazolom

A zöld színnel átvezetett változások helyességét igazoljuk:

Správnosť zmien provedených zelenou barvou potvrzuji:

Správnosť doplneného zákresu potvrdzujem.

Reproduit et imprimé dans l'Institut de reproduction du Ministère des Finances à Prague.


II.
40a.
MEDVE
MEDVEĎOV
TCHÉCOSLOVAQUIE
ČESKOSLOVENSKO
Dunaág
Karancsi Duna
ZÁMOLY
Dunaj
Duna folyam
MAGYARORSZÁG
HONGRIE
PATKÁNYOSI GAZDASÁG
Karancsi Duna
Győr felé
NAGYBAJCS
KÜLSŐ PARLAG
1:2880
Az átvezetések helyességét igazolom
A zöld szinnel átvezetett változások helyességét igazoljuk:
Správnost změn provedených zelenou barvou potvrzují:
Az 1973. évi Kiegészítő ... tett változások kék szinnel ... vezetésének helyességét
Správnosť doplneného zákresu potvrdzujem.
Správnost změn podle Doplňku z r. ... dans l'Institut de reproduction de Ministère des Finances ... pour Prague
Dokument NADOBUDOL PLATNOSŤ
dňa 10. 02. 2006
v zmysle Protokolu z 20. zasadania Spoločnej slovensko-maďarskej komisie pre zameriavanie a vyznačovanie štátnych hraníc
v Budapešti dňa 10. 02. 2006
HATÁLYBA LÉPETT
Budapest 2006 év 02 hó 10 n

II.

41a.

N

Starý Dunaj

TCHÉCOSLOVAQUIE

ČESKOSLOVENSKO

MEDVE
MEDVEĎOV

1805 Km

107 V.O.b

II.C.016

R=2100

R=∞

107 V.O.a

Duna folyam

R=4 1400

107 V.O.

II.13

MEDVE
MEDVEĎOV

ZÁTOŇ

KULCSOD
KLÚČOVEC

Rameno starého Dunaja

PATKÁNYOSI GAZDASÁG

ZÁMOLY

158 H.P.

106 V.O.b

MAGYARORSZÁG

HONGRIE

KÜLSŐ PARLAG

107 V.O.

Dunaj

Dunaág

NAGYBAJCS

1804 km

1804 Km

Az okmány az Államhatár Felmérésének és Megjelölésének Magyar-Szlovák Közös Bizottsága 20. ülésszakáról készült jegyzőkönyv alapján 2006 év 02 hó 10 napján HATÁLYBA LÉPETT. Budapest 2006 év 02 hó 10 -n

Dokument NADOBUDOL PLATNOSŤ dňa 10.02.2006 v zmysle Protokolu z 20. zasadania Spoločnej slovensko-maďarskej komisie pre zameriavanie a vyznačovanie štátnych hraníc V Budapešti dňa 10.02.2006

Az átvezetések helyességét igazolom

Správnosť doplnenia zákresu potvrdzujem.

1:2880

Reproduit et imprimé dans l'Institut de reproduction du Ministère des Finances à Prague.

II.

42a.

N

MEDVE
MEDVEĎOV

~~TCHÉCO~~SLOVAQUIE

~~ČESKO~~SLOVENSKO

MAGYARORSZÁG

HONGRIE

KÜLSŐ PARLAG

PERES SZIGET

Dunaág

NAGYBAJCS

KORTVÉLYES

ŐRHÁZ

ŐREG PARLAG

LEGELŐ DŰLŐ

Duna folyam

Dunaj

1803 Km

1803 km

162 H.P.

157 K.F.

II.C.017
II.C.018
II.C.019
II.C.020
II.C.021
II.C.022
II.C.023
II.C.024

106 V.O.
106 a V.O.
105 c V.O.
105 b V.O.
105 a V.O.
105 V.O.

NAGYBAJCS

Az okmány az Államhatár Felmérésének és Megjelölésének Magyar-Szlovák Közös Bizottsága ... ülésszakáról készült jegyzőkönyv alapján 2006 év 02 hó 10 napján HATÁLYBA LÉPETT. Budapest, 2006 év 02 hó 10 -n

Dokument NADOBUDOL PLATNOSŤ dňa 10.02.2006 v zmysle Protokolu z 20. zasadania Spoločnej slovensko-madarskej komisie pre zameriavanie a vyznačovanie štátnych hraníc V Budapešti dňa 10.02.2006

Az átvezetések helyességét igazolom

Správnosť doplneného zákresu potvrdzujem.

1:2880

Reproduit et imprimé dans l'Institut de reproduction du Ministère des Finances à Prague

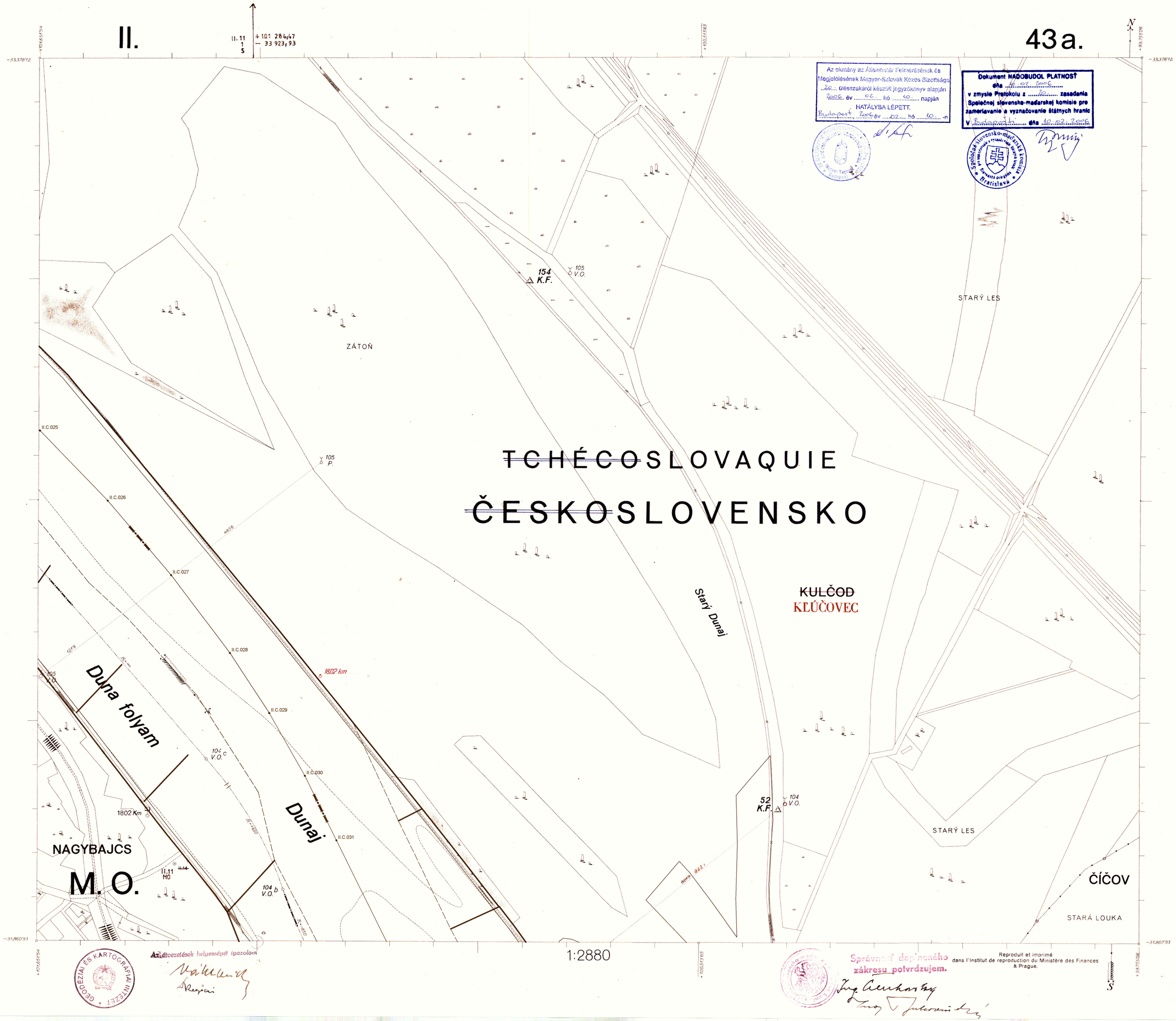
II.
43a.
Az okmány az Államhatár Felmérésének és Megjelölésének Magyar-Szlovák Közös Bizottsága 20. ülésszakáról készült jegyzőkönyv alapján 2006. év 02. hó 10. napján HATÁLYBA LÉPETT.
Budapest, 2006 év 02. hó 10. -n
Dokument NADOBUDOL PLATNOSŤ dňa 10.02.2006 v zmysle Protokolu z 20. zasadania Spoločnej slovensko-maďarskej komisie pre zameriavanie a vyznačovanie štátnych hraníc
V Budapešti dňa 10.02.2006
Spoločná slovensko-maďarská komisia pre zameriavanie a vyznačovanie štátnych hraníc Slovenská delegácia Bratislava
ZÁTOŇ
STARÝ LES
TCHÉCOSLOVAQUIE
ČESKOSLOVENSKO
KULČOD
KĽÚČOVEC
Starý Dunaj
Duna folyam
Dunaj
NAGYBAJCS
M.O.
ČÍČOV
STARÁ LOUKA
1802 km
1:2880
Az átvezetések helyességét igazolom
Správnosť dopĺneného zákresu potvrdzujem.
Reproduit et imprimé dans l'Institut de reproduction du Ministère des Finances à Prague.

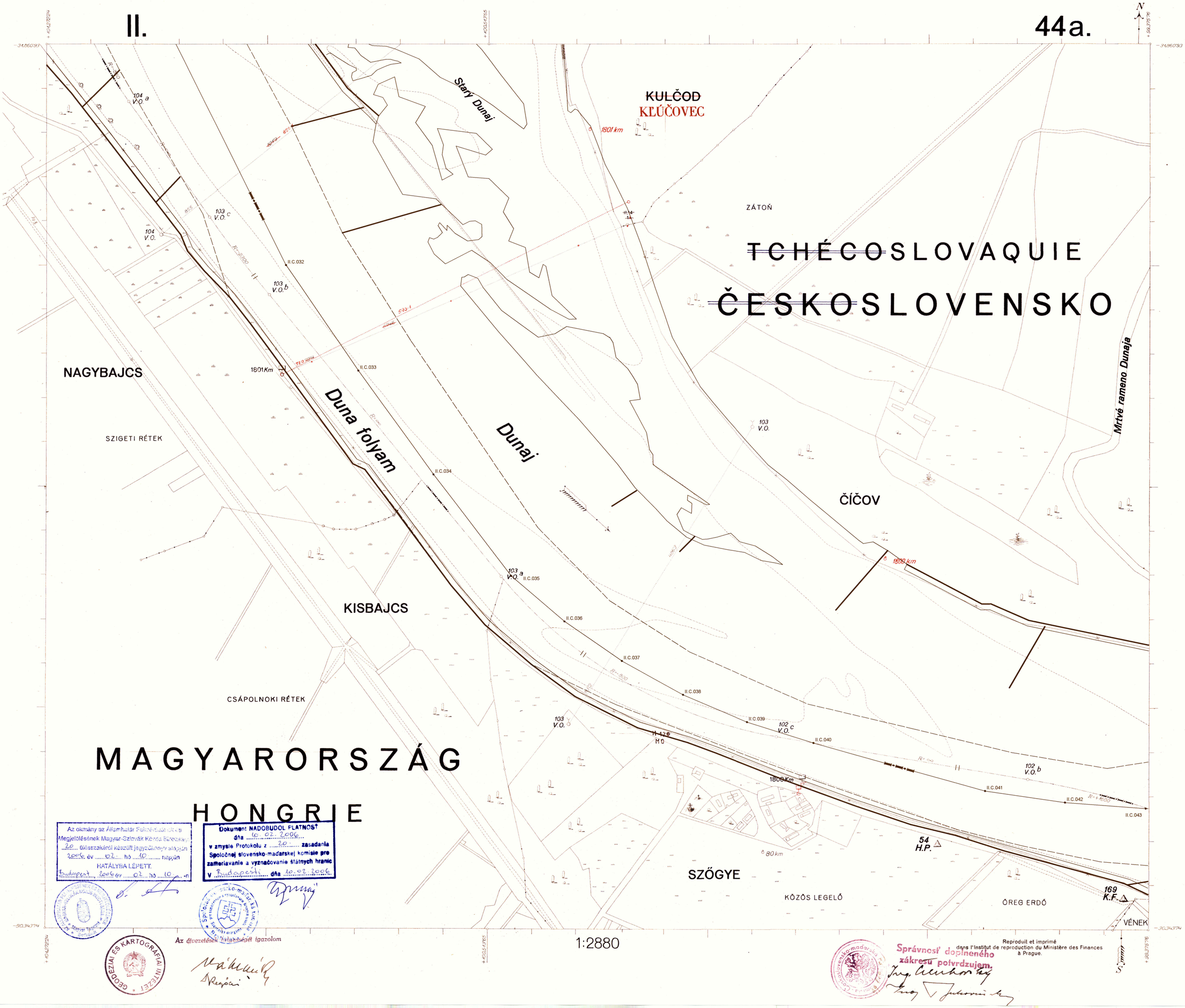

Az okmány az Államhatár Felmérőtérkép és Megjelölésének Magyar-Szlovák Közös Bizottsága 20 ülésszakáról készült jegyzőkönyv alapján 2006 év 02 hó 10 napján HATÁLYBA LÉPETT. Budapest, 2006 év 02 hó 10 -n

Dokument NADOBUDOL PLATNOSŤ dňa 10.02.2006 v zmysle Protokolu z 20 zasadania Spoločnej slovensko-maďarskej komisie pre zameriavanie a vyznačovanie štátnych hranic V Budapešti dňa 10.02.2006

Az átvezetések hitelességét igazolom

Reproduit et imprimé dans l'Institut de reproduction du Ministère des Finances à Prague.

Správnosť doplneného zákresu potvrdzujem.



Az átvezetések helyességét igazolom

Az 1973. évi Kiegészítőben feltüntetett változások kék színnel történt átvezetésének helyességét igazolom:

Správnost změn podle Dopl. z r. 1973. provedených modrou potvrzuji:

Správnosť doplneného zákresu potvrdzujem.

Reproduit et imprimé dans l'Institut de reproduction du Ministère des Finances à Prague.



MAGYARORSZÁG

HONGRIE

Az okmány az Államhatár Felméréseinek és Megjelölésének Magyar-Szlovák Közös Bizottsága 20. ülésszakáról készült jegyzőkönyv alapján 2006 év 02 hó 10 napján HATÁLYBA LÉPETT.
Budapest, 2006 év 02 hó 10 -n

Dokument NADOBUDOL PLATNOSŤ dňa 10.02.2006 v zmysle Protokolu z 20. zasadania Spoločnej slovensko-maďarskej komisie pre zameriavanie a vyznačovanie štátnych hraníc
V Budapešti dňa 10.02.2006

Az átvezetések helyességét igazolom

Az 1973. évi Kiegészítőben feltüntetett változások kék szinnel történt átvezetésének helyességét igazolom:

Správnosť změn podle Dodatku 1973. provedených [illegible] potvrzuji:

Správnosť [illegible] záznamu potvrdzujem:

Reproduit et imprimé dans l'Institut de reproduction du Ministère des Finances à Prague.

1:2880

II.

47a.

N

ČÍČOV

FÍŠ

1797 Km TRÁVNIK

~~TCHÉCOSLOVAQUIE~~

~~ČESKOSLOVENSKO~~

Duna folyam

Dunaj

VARASDI ÖKÖRLEGELŐ

1798 km

VÉNEK

FORGÓI LEGELŐ

1797 km

804 K.F.

130 K.F.

II.13 MO

MAGYARORSZÁG

HONGRIE

1:2880

Az ökrány az Államhatár Felmérésének és Megjelölésének Magyar-Szlovák Közös Bizottsága 28. ülésszakáról készült jegyzőkönyv alapján 2006 év 02 hó 10 napján HATÁLYBA LÉPETT. Budapest, 2006 év 02 hó 10 -n

Dokument NADOBUDOL PLATNOSŤ dňa 10. 02. 2006 v zmysle Protokolu z 28. zasadania Spoločnej slovensko-maďarskej komisie pre zameriavanie a vyznačovanie štátnych hraníc v Budapešti dňa 10. 02. 2006

Az ábrázolások helyességét igazolom

Reproduit et imprimé dans l'Institut de reproduction du Ministère des Finances à Prague.

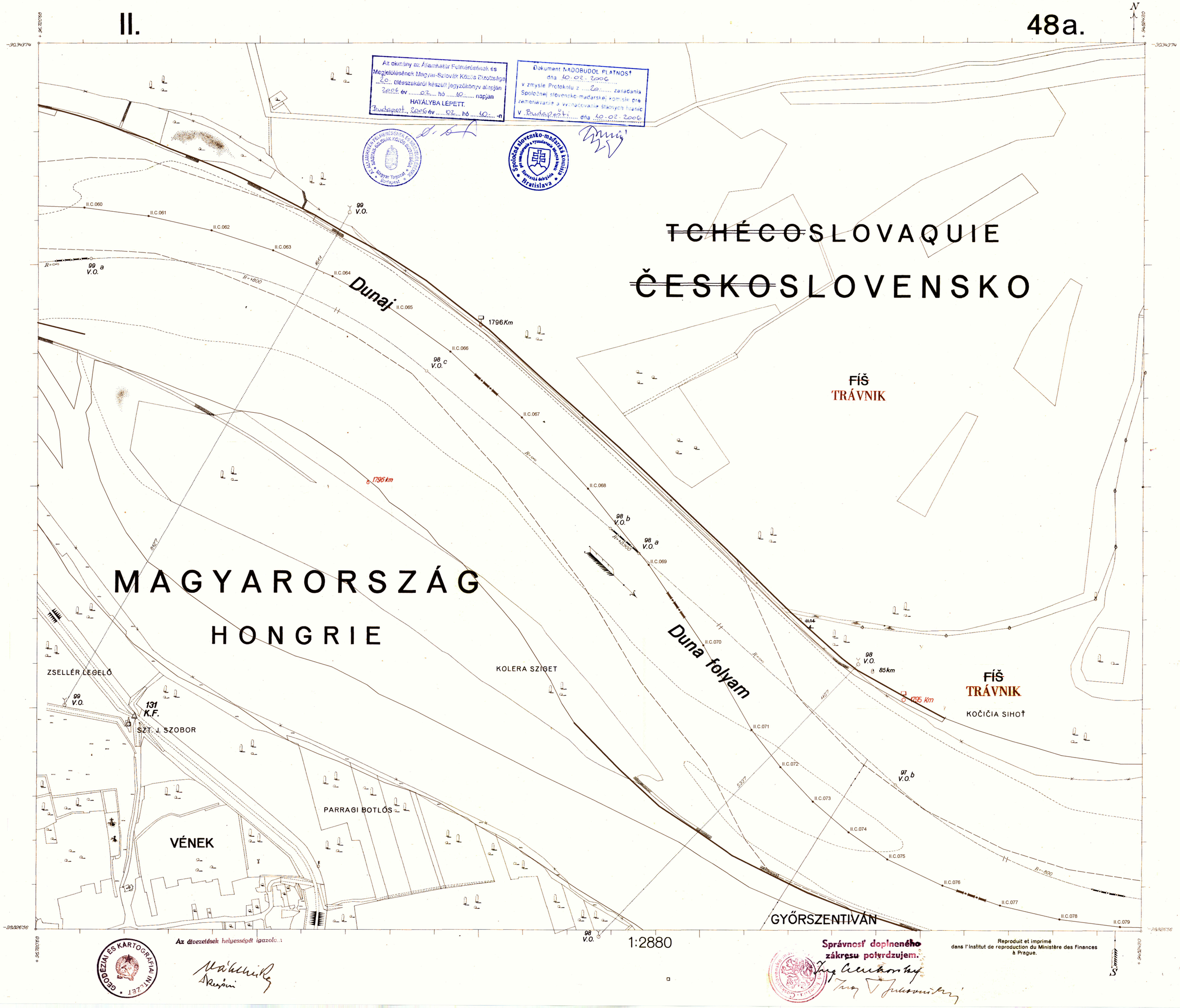

1:2880

Az átvezetések helyességét igazolom

Správnosť doplneného zákresu potvrdzujem.

Reproduit et imprimé dans l'Institut de reproduction du Ministère des Finances à Prague.

II.

49a.

N

Duna folyam

VÉNEK

FÚZKÖZI BOTLOSOK

98
V.O.

ANGLIA KERT

1795 km

53
K.F.

22
H.P.

Mosoni Duna

GÖNYŰ

SZENTIVÁN

CSÁRDAI TAGOK

GÖNYŰI ÚTON ALÓLI TAGOK

NAGYTAGI KÖVECSES

MAGYARORSZÁG

HONGRIE

Az okmány az Államhatár Felmérésének és Megjelölésének Magyar-Szlovák Közös Bizottsága ...20... ülésszakáról készült jegyzőkönyv alapján 2006 év ...02... hó ...10... napján HATÁLYBA LÉPETT.
Budapest, 2006év ...02... hó ...10... -n

Dokument NADOBUDOL PLATNOST dňa 10.02.2006 v zmysle Protokolu z ....10.... zasadania Spoločnej slovensko-maďarskej komisie pre zameriavanie a vyznačovanie štátnych hraníc v Budapešti dňa 10.02.2006

Spoločná slovensko-maďarská komisia pre zameriavanie a vyznačovanie štátnych hraníc Bratislava

GEODÉZIAI ÉS KARTOGRÁFIAI INTÉZET

Az átvezetések helyességét igazolom

1:2880

Správnosť doplneného zákresu potvrdzujem.

Česko-slovenská komise

Reproduit et imprimé dans l'Institut de reproduction du Ministère des Finances à Prague.



Az okmány az Államhatár Felmérésének és Megjelölésének Magyar-Szlovák Közös Bizottság 20. ülésszakáról készült jegyzőkönyv alapján 2006 év 02 hó 10. napján HATÁLYBA LÉPETT.
Budapest 2006 év 02 hó 10. -n

Dokument NADOBUDOL PLATNOSŤ dňa 10. 02. 2006. v zmysle Protokolu z 20. zasadania Spoločnej slovensko-maďarskej komisie pre zameriavanie a vyznačovanie štátnych hranic v Budapešti dňa 10. 02. 2006.

Az Államhatár Felmérésének és Megjelölésének Magyar-Szlovák Közös Bizottsága Magyar Tagozat Budapest

Spoločná slovensko-maďarská komisia pre zameriavanie a vyznačovanie štátnych hranic Slovenska delegácia Bratislava

Az átvezetések helyességét igazolom

GEODÉZIAI ÉS KARTOGRÁFIAI INTÉZET

1:2880

Správnosť doplneného zákresu potvrdzujem.

Reproduit et imprimé dans l'Institut de reproduction du Ministère des Finances à Prague.



Az okmány az Államhatár Helmérésének és Megjelölésének Magyar-Szlovák Közös Bizottsága 20.. Ülésszakerői készült jegyzőkönyv alapján 2006. év 02. hó 10. napján HATÁLYBA LÉPETT. Budapest 2006. év 02. hó 10. -n

Dokument NADOBUDOL PLATNOST dňa 10. 02. 2006 v zmysle Protokolu z 20. zasadania Spoločnej slovensko-maďarskej komisie pre zameriavanie a vyznačovanie štátnych hraníc v Budapešti dňa 10. 02. 2006.

Az átvezetések helyességét igazolom

A zöld színnel átvezetett változások helyességét igazoljuk:

Správnost změn provedených zelenou barvou potvrzuji:

1:2880

Az 1973. évi Kiegészítőben feltüntetett változások kék színnel történt átvezetésének helyességét igazolom:

Správnosť dozíneného zákresu potvrdzujem.

Správnost změn podle Doplňku z r. 1973 reprodukt et imprime dans l'Institut de Prague potvrzuji:



Az átvezetések helyességét igazolom

Az 1973. évi Kiegészítőben feltüntetett változások kek színnel történt átvezetésének helyességét igazolom:

1:2880

Správnost změn podle Doplňku z 1973. provedených modrou barvou potvrzuji:

Správnosť doplneného zákresu potvrdzuje

Reproduit et imprimé dans l'Institut de reproduction du Ministère des Finances à Prague.

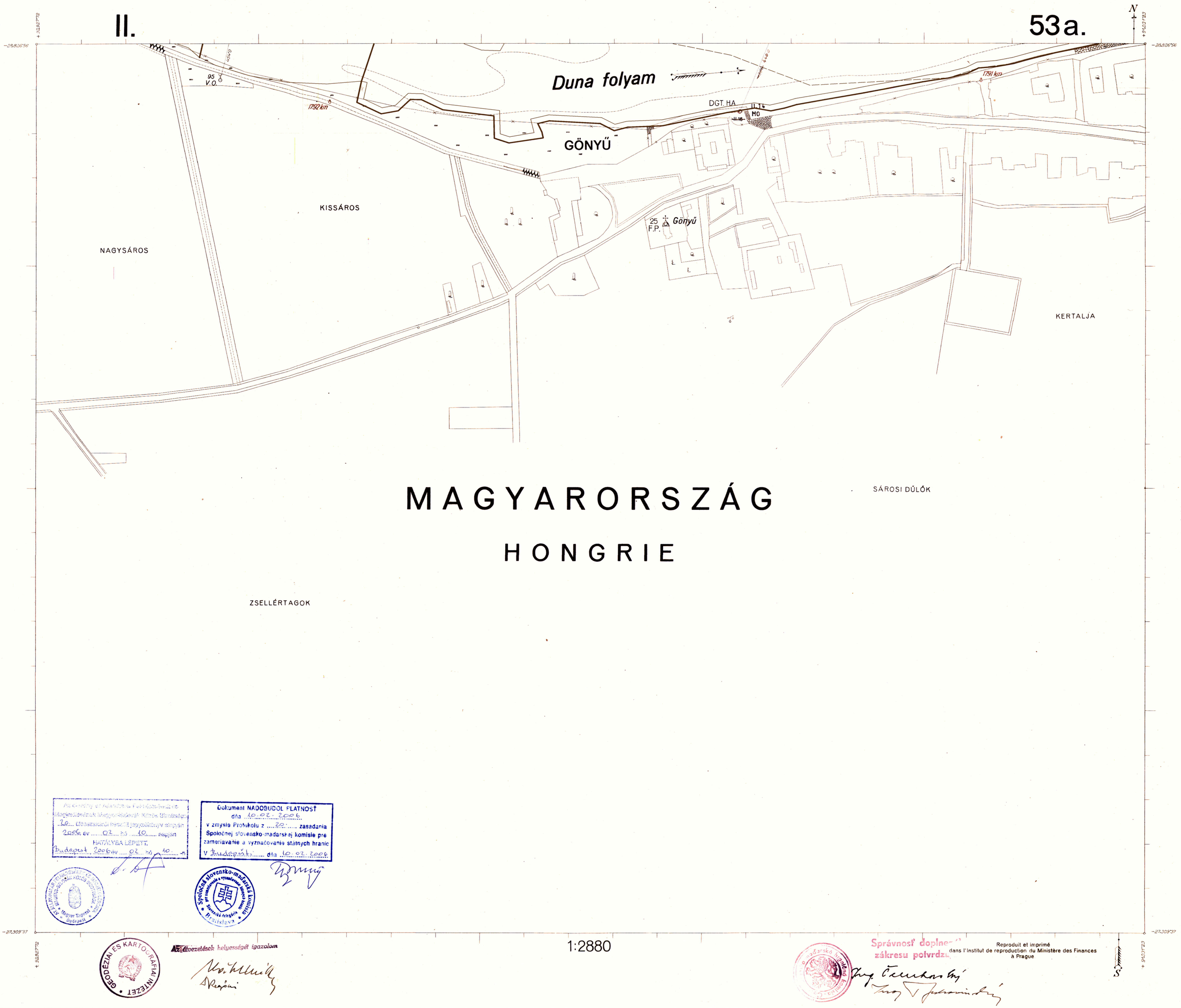
Duna folyam
GÖNYŰ
DGT. HA
MO
1792 km
1791 km
95 V.O.
25 F.P.
Gönyű
KISSÁROS
NAGYSÁROS
KERTALJA
SÁROSI DŰLŐK
MAGYARORSZÁG
HONGRIE
ZSELLÉRTAGOK
Dokument NADOBUDOL PLATNOSŤ
dňa 10.02.2006
v zmysle Protokolu z 20. zasadania
Spoločnej slovensko-maďarskej komisie pre
zameriavanie a vyznačovanie státnych hranic
v Budapešti dňa 10.02.2006
Spoločná slovensko-maďarská komisia
Bratislava
Magyar Tagozat
Budapest
GEODÉZIAI ÉS KARTOGRÁFIAI INTÉZET
Az átvezetések helyességét igazolom
1:2880
Reproduit et imprimé
dans l'Institut de reproduction du Ministère des Finances
à Prague

Az okmány az Államhatár Felmérésének és Megjelölésének Magyar-Szlovák Közös Bizottsága 20. ülésszakáról készült jegyzőkönyv alapján 2006. év 02. hó 10. napján HATÁLYBA LÉPETT. Budapest, 2006 év 02. hó 10. -n

Dokument NADOBUDOL PLATNOSŤ dňa 10.02.2006 v zmysle Protokolu z 20. zasadania Spoločnej slovensko-maďarskej komisie pre zameriavanie a vyznačovanie štátnych hraníc v Budapešti dňa 10.02.2006

~~TCHÉCO~~SLOVAQUIE

~~ČESKO~~SLOVENSKO

~~KOLOSNÉMA~~
KLIŽSKÁ NEMÁ

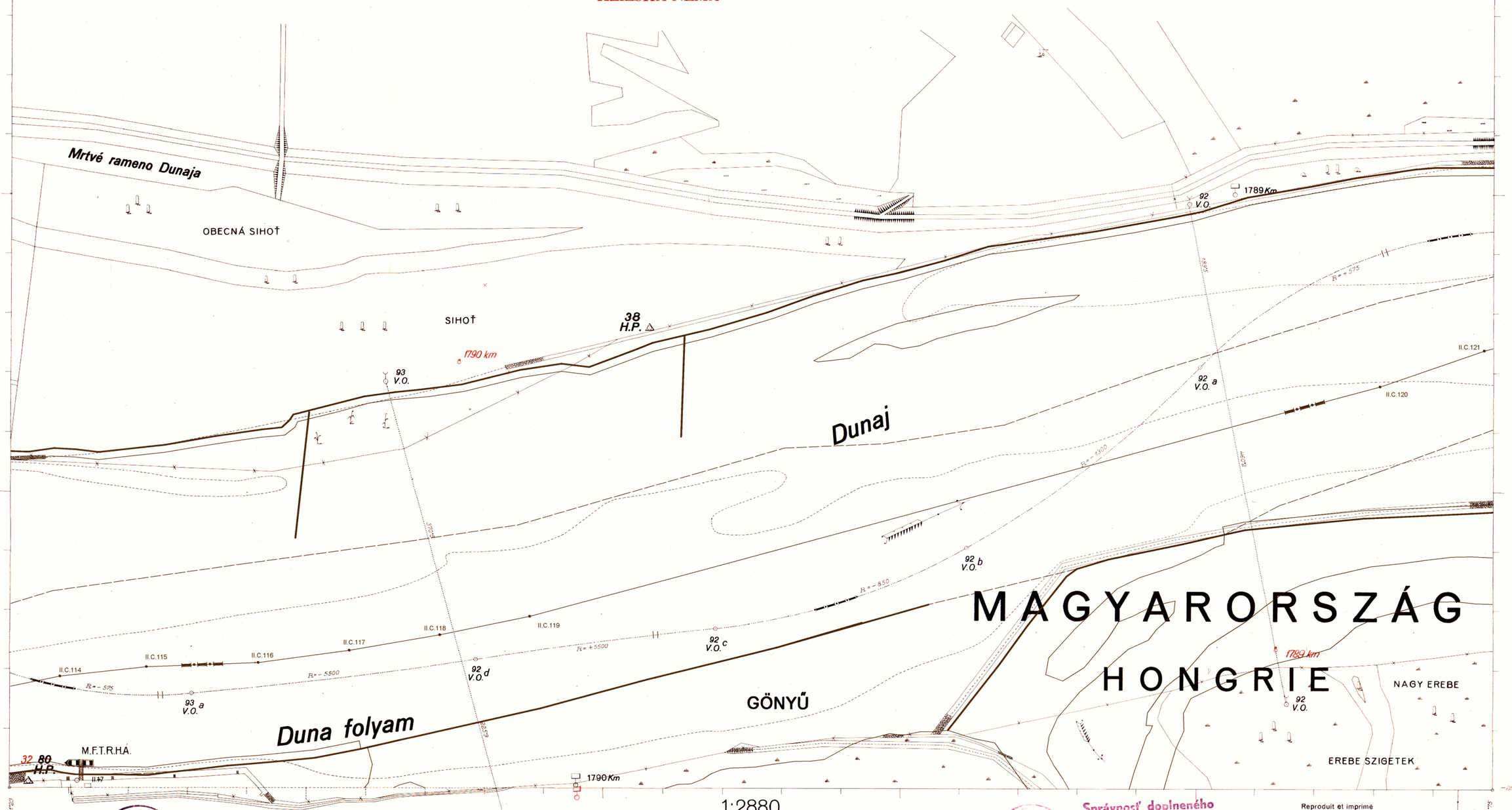

1:2880

Az átvezetések helyességét igazolom

Správnosť doplneného zákresu potvrdzujem.

Reproduit et imprimé dans l'Institut de reproduction du Ministère des Finances à Prague.

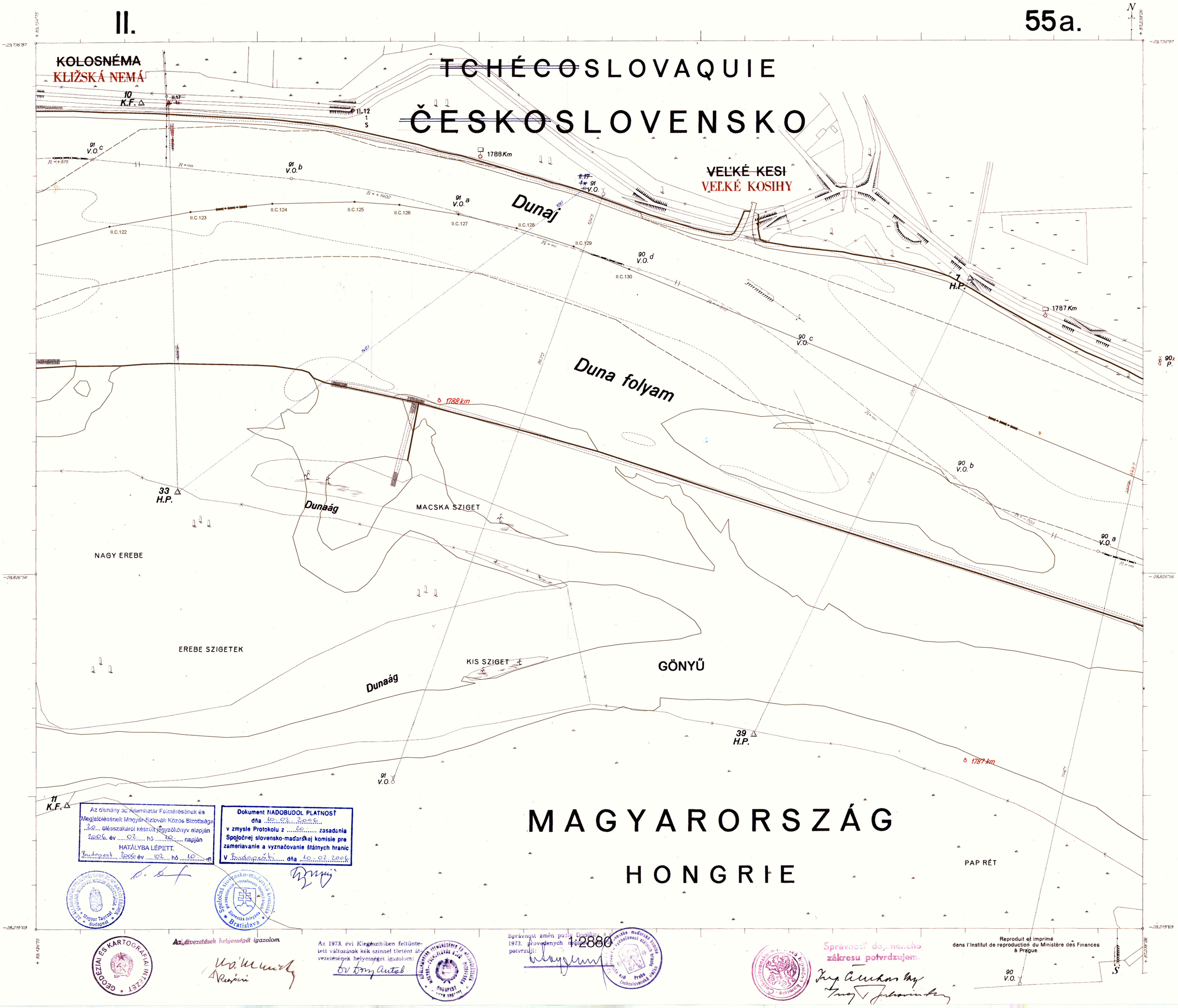

KOLOSNÉMA
KLIŽSKÁ NEMÁ
TCHÉCOSLOVAQUIE
ČESKOSLOVENSKO
VEĽKÉ KESI
VEĽKÉ KOSIHY
Dunaj
Duna folyam
Dunaág
MACSKA SZIGET
NAGY EREBE
EREBE SZIGETEK
KIS SZIGET
GÖNYŰ
PAP RÉT
MAGYARORSZÁG
HONGRIE
1788 Km
1787 Km
1788 km
1787 km
10 K.F.
11 K.F.
33 H.P.
39 H.P.
7 H.P.
Az okmány az Államhatár Felmérésének és Megjelölésének Magyar-Szlovák Közös Bizottsága 20 ülésszakáról készült jegyzőkönyv alapján 2006 év 02 hó 10 napján HATÁLYBA LÉPETT. Budapest 2006 év 02 hó 10 -n
Dokument NADOBUDOL PLATNOSŤ dňa 10.02.2006 v zmysle Protokolu z 20 zasadania Spoločnej slovensko-maďarskej komisie pre zameriavanie a vyznačovanie štátnych hraníc V Budapešti dňa 10.02.2006
Az átvezetések helyességét igazolom
Az 1973. évi Kiegészítőben feltüntetett változások kék színnel történt átvezetésének helyességét igazolom:
Správnost změn podle Doplňku a 1973. provedených modrou potvrzuji:
1:2880
Správnosť dopineného zákresu potvrdzujem.
Reproduit et imprimé dans l'Institut de reproduction du Ministère des Finances à Prague.

II.

56 a.

N

Az okmány az Államhatár Felmérésének és Megjelölésének Magyar-Szlovák Kétoldalú Bizottsága ...2e... ülésszakáról készült jegyzőkönyv alapján
2006 év ...02... hó ...10... napján
HATÁLYBA LÉPETT.
Budapest, 2006év ...02... hó ...10... -n

Dokument NADOBUDOL PLATNOSŤ
dňa 10.02.2006
v zmysle Protokolu z ...2e... zasadania Spoločnej slovensko-maďarskej komisie pre zameriavanie a vyznačovanie štátnych hraníc
v Budapešti dňa 10.02.2006

~~TCHÉCO~~SLOVAQUIE

~~ČESKO~~SLOVENSKO

~~VEĽKÉ KESI~~
VEĽKÉ KOSIHY

ARÁŇOŠ
ZLATNÁ NA OSTROVE

Rameno Dunaja

DUNAJSKÁ SIHOŤ

90x V.O.

90x P

55 H.P. 1785Km

94km

1786Km

89 V.O.

Dunaj

88 V.O.a

88 V.O.b

88 V.O.c

II.C.140

Duna folyam

ÁCS

1:2880

Az átvezetések helyességét igazolom

Správnosť doplnenéhe zákresu potvrdzujem.

Reproduit et imprimé dans l'Institut de reproduction du Ministère des Finances à Prague.

II. VEĽKÉ KOSIHY VEĽKÉ KESI

~~TCHÉCO~~SLOVAQUIE

~~ČESKO~~SLOVENSKO

57a.

N

Dunaj

Duna folyam

ÁCS

GÖNYŰ

VAS PUSZTA

PAPRÉT NYUGATI

MAIKI ERDEI

1786 km

1795 km

II.C.131 II.C.132 II.C.133 II.C.134 II.C.135 II.C.136 II.C.137 II.C.138 II.C.139

89 V.O.c

89 V.O.b

89 V.O.a

88 V.O.c

89 V.O.

Δ 38 H.P.

Δ ~~83~~ A.P.

II.15 o M 0

MAGYARORSZÁG

HONGRIE

Az okmány az Államhatár Felmérésének és Megjelölésének Magyar-Szlovák Közös Bizottsága 26. ülésszakáról készült jegyzőkönyv alapján 2006 év 02 hó 10 napján HATÁLYBA LÉPETT. Budapest, 2006év 02 hó 10 -n

Dokument NADOBÚDOL PLATNOSŤ dňa 10.02.2006 v zmysle Protokolu z 26. zasadania Spoločnej slovensko-maďarskej komisie pre zameriavanie a vyznačovanie štátnych hraníc v Budapešti dňa 10.02.2006.

1:2880

Az átvezetések helyességét igazolom

Správnosť doplneného zákresu potvrdzujem.

Reproduit et imprimé dans l'Institut de reproduction du Ministère des Finances à Prague.


II.
58 a.
Rameno Dunaja
Rameno Dunaja
ARÁŇOŠ
ZLATNÁ NA OSTROVE
VEĽKÉ KESI
VEĽKÉ KOSIHY
TCHÉCOSLOVAQUIE
ČESKOSLOVENSKO
VEĽKÁ LELSKÁ PUSTA
52 H.P.
1784 Km
87 V.O.
50 H.P.
1783 Km
Dunaj
Duna folyam
87 V.O. a
86 V.O. b
87 V.O. b
88 V.O.
1784 km
1783 km
87 V.O.
86 A.P.
647 K.F.
VAS PUSZTA
ÁCS
MAGYARORSZÁG
HONGRIE
Az okmány az Államhatár Felmérésének és Megjelölésének Magyar-Szlovák Közös Bizottsága 20. ülésszakáról készült jegyzőkönyv alapján 2006. év 02. hó 10. napján HATÁLYBA LÉPETT.
Budapest 2006 év 02 hó 10 -n
Dokument NADOBUDOL PLATNOSŤ dňa 10. 02. 2006 v zmysle Protokolu z 20. zasadania Spoločnej slovensko-maďarskej komisie pre zamoriavanie a vyznačovanie štátnych hranic v Budapešti dňa 10. 02. 2006
Az átvezetések helyességét igazolom
A zöld színnel átvezetett változások helyességét igazoljuk:
Správnosť zmén provedených zelenou barvou potvrzuji:
1:2880
Správnosť doplneného zákresu potvrdzujem.
Reproduit et imprimé dans l'Institut de reproduction du Ministère des Finances à Prague.

II. 59a.



Az okmány az Államhatár Felmérésének és Megjelölésének Magyar-Szlovák Közös Bizottsága 20. ülésszakáról készült jegyzőkönyv alapján 2006 év 02 hó 10 napján HATÁLYBA LÉPETT. Budapest 2006 év 02 hó 10 -n

Dokument NADOBUDOL PLATNOSŤ dňa 10.02.2006 v zmysle Protokolu z 20. zasadania Spoločnej slovensko-maďarskej komisie pre zameriavanie a vyznačovanie štátnych hraníc V Budapešti dňa 10.02.2006

Az átvezetések helyességét igazolom

1:2880

Reproduit et imprimé dans l'Institut de reproduction du Ministère des Finances à Prague.

Správnosť dopineného zákresu potvrdzujem.

II. 60 a.

Az okmány az Államhatár Felmérésének és Megjelölésének Magyar-Szlovák Közös Bizottsága 20. ülésszakáról készült jegyzőkönyv alapján 2006 év 02. hó 10. napján HATÁLYBA LÉPETT. Budapest 2006 év 02. hó 10. -n

Dokument NADOBUDOL PLATNOSŤ dňa 10.02.2006 v zmysle Protokolu z 20. zasadania Spoločnej slovensko-maďarskej komisie pre zameriavanie a vyznačovanie štátnych hraníc V Budapešti dňa 10.02.2006

~~TCHÉCO~~SLOVAQUIE

~~ČESKO~~SLOVENSKO

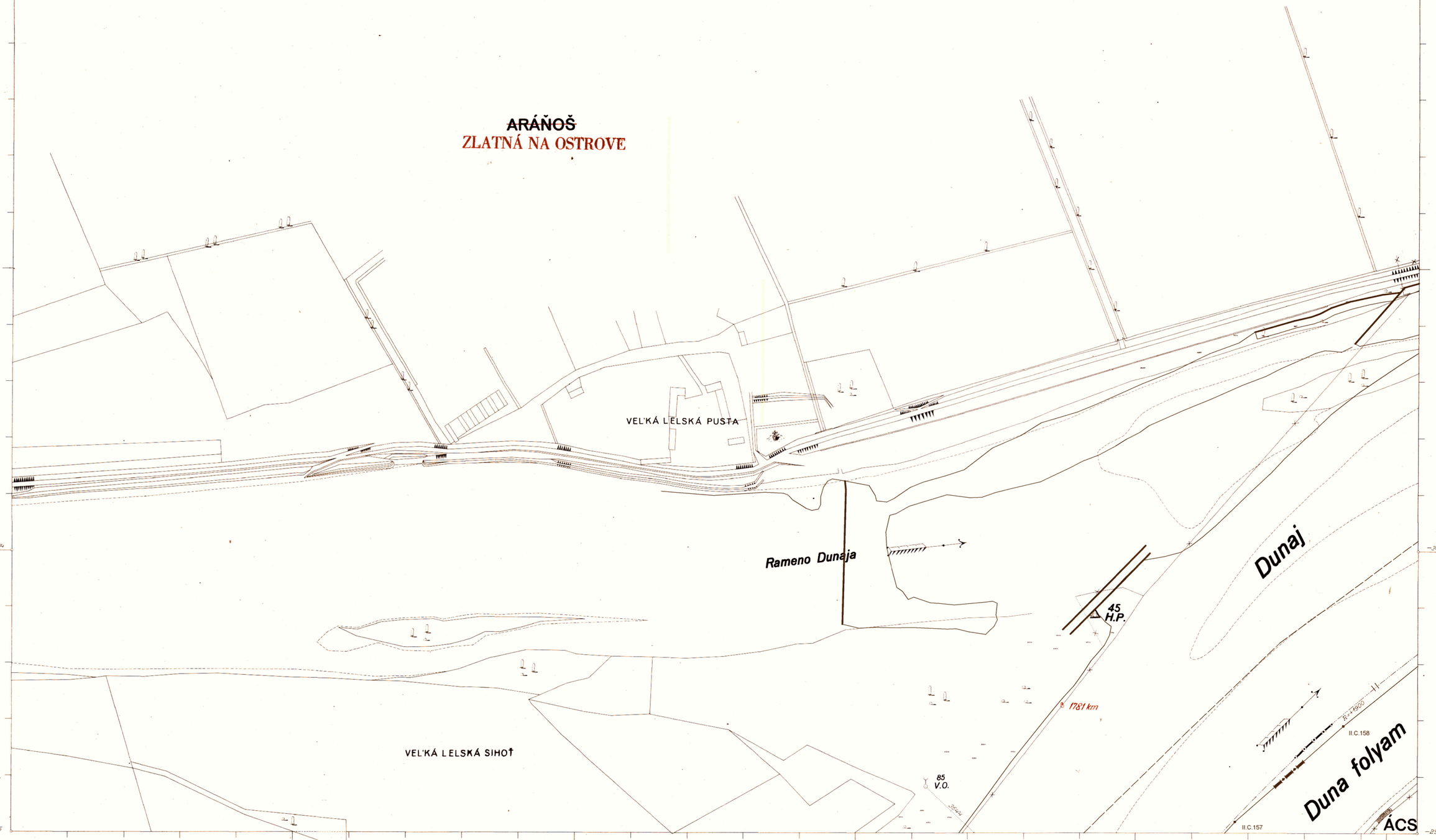

1:2880

Az átvezetések helyességét igazolom

Správnosť doplneného zákresu potvrdzujem.

Reproduit et imprimé dans l'Institut de reproduction du Ministère des Finances à Prague.

II.

61a.

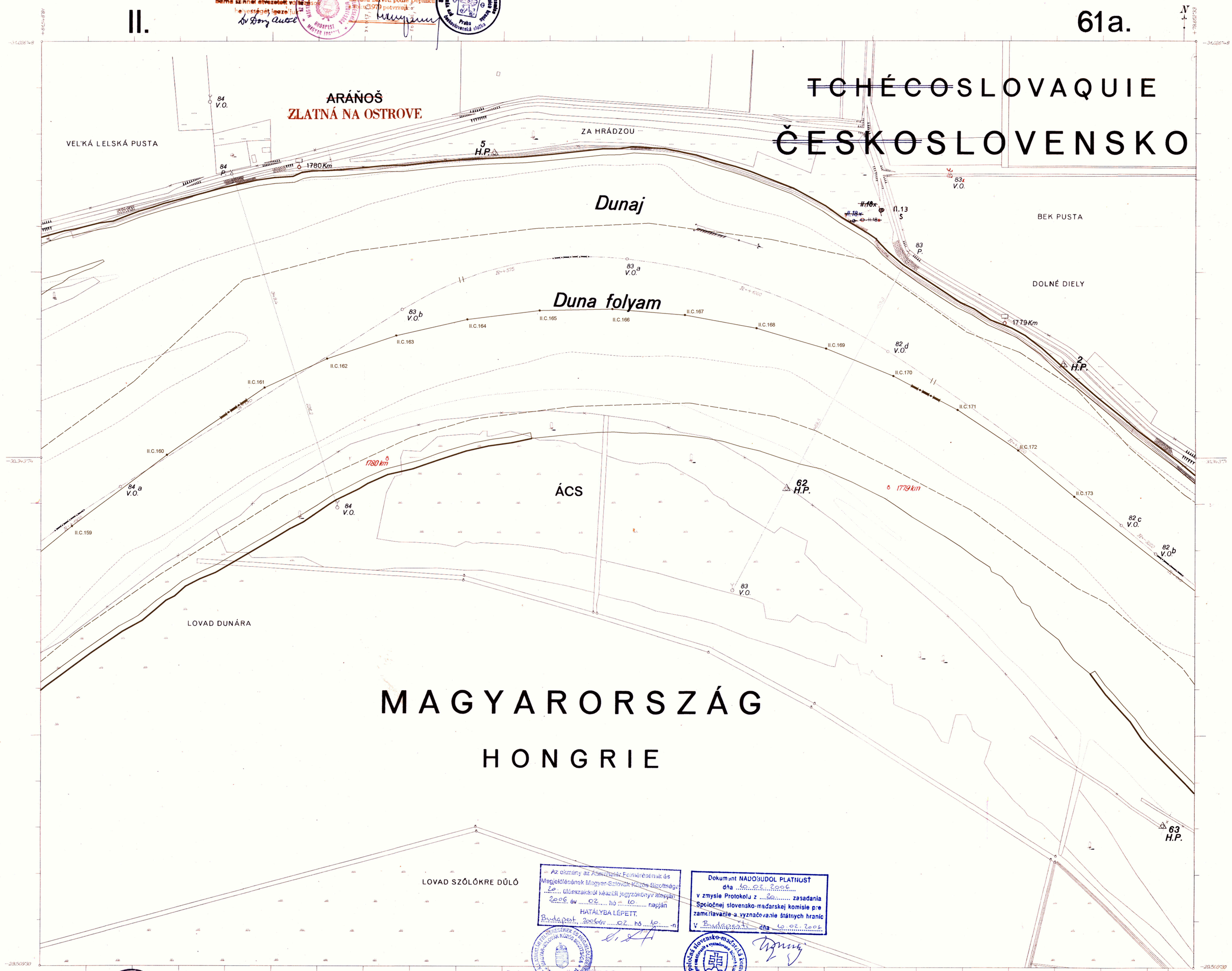

Az okmány az Államhatár Felmérésének és Megjelölésének Magyar-Szlovák Közös Bizottsága 20 ülésszakáról készült jegyzőkönyv alapján 2006 év 02 hó 10 napján HATÁLYBA LÉPETT.
Budapest, 2006 év 02 hó 10 -n

Dokument NADOBUDOL PLATNOSŤ dňa 10.02.2006 v zmysle Protokolu z 20 zasadania Spoločnej slovensko-maďarskej komisie pre zamerlavanie a vyznačovanie štátnych hraníc v Budapešti dňa 10.02.2006

Az átvezetések helyességét igazolom

Az 1973. évi Kiegészítőben feltüntetett változások kék színnel történt átvezetésének helyességét igazolom:

Správnosť zmien podľa Dodatku z r. 1973. prevedených modrou bat potvrzuji:

1:2880

Správnosť doplneného zákresu potvrdzujem.

Reproduit et imprimé dans l'Institut de reproduction du Ministère des Finances à Prague.

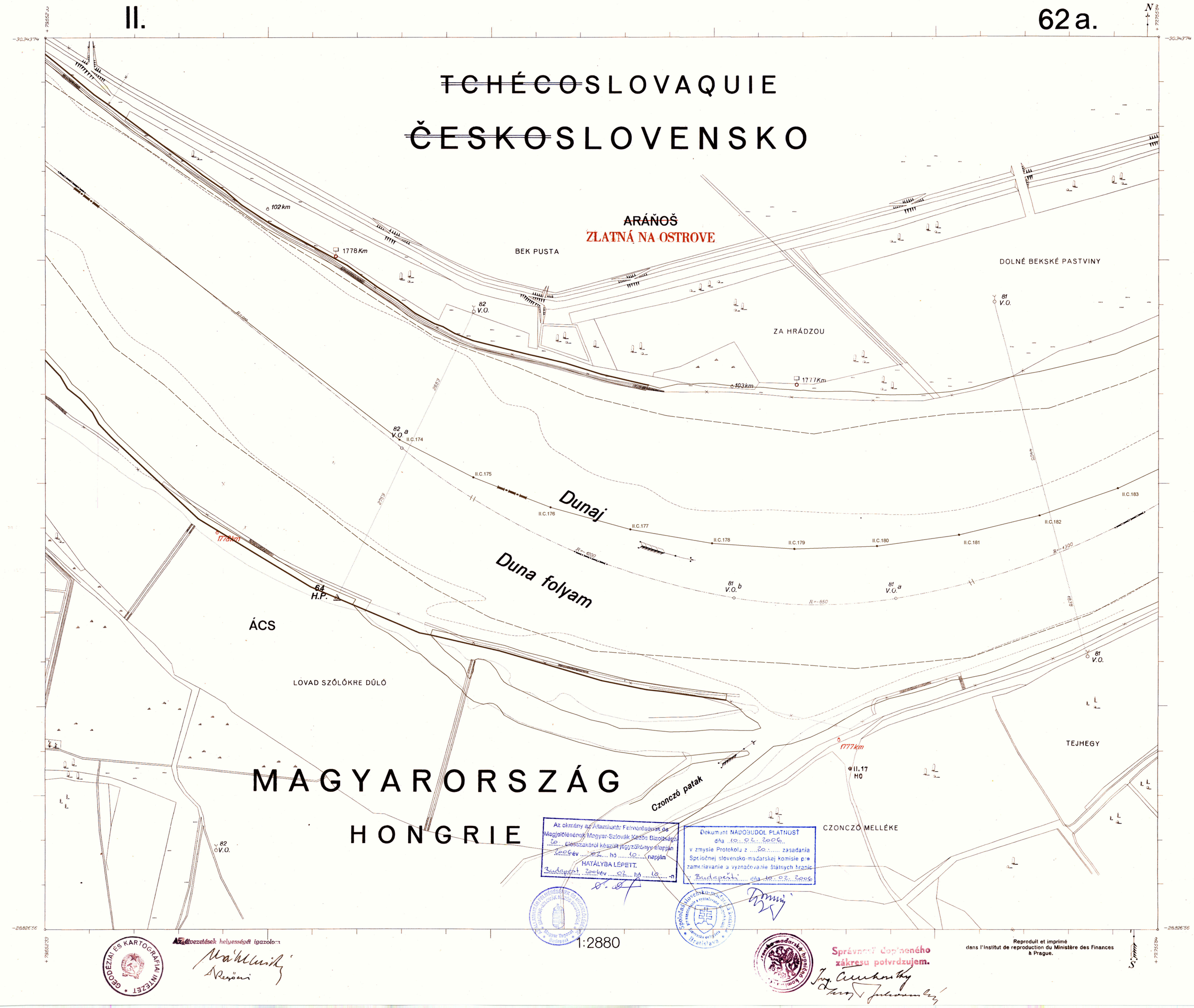

Az okmány az Államhatár Felmérésének és Megjelölésének Magyar-Szlovák Közös Bizottsága 20. ülésszakáról készült jegyzőkönyv alapján 2006 év 02 hó 10 napján HATÁLYBA LÉPETT. Budapest 2006 év 02 hó 10 -n

Dokument NADOBUDOL PLATNOSŤ dňa 10. 02. 2006 v zmysle Protokolu z 20. zasadania Spoločnej slovensko-maďarskej komisie pre zameriavanie a vyznačovanie štátnych hraníc v Budapešti dňa 10. 02. 2006

Az átvezetések helyességét igazolom

Správnosť doplneného zákresu potvrdzujem.

Reproduit et imprimé dans l'Institut de reproduction du Ministère des Finances à Prague.



Az okmány az Államhatár-kiemelésének és Megjelölésének Magyar-Szlovák Közös Bizottsága 20. Elésszakárói készült jegyzőkönyv alapján 2006. év 02. hó 10. napján HATÁLYBA LÉPETT.
Budapest 2006. év 02. hó 10. -n

Dokument NADOBUDOL PLATNOSŤ dňa 10. 02. 2006 v zmysle Protokolu z 20. zasadania Spoločnej slovensko-maďarskej komisie pre zameriavanie a vyznačovanie štátnych hraníc
V Budapešti dňa 10. 02. 2006

Az átvezetések helyességét igazolom

1:2880

Správnosť doplneného zákresu potvrdzujem.

Reproduit et imprimé dans l'Institut de reproduction du Ministère des Finances à Prague.

II.

64 a.

N

Az okmány az Államhatár Felmérésének és Megjelölésének Magyar-Szlovák Közös Bizottsága 20.. ülésszakáról készült jegyzőkönyv alapján 2006 év 02 hó 10 napján HATÁLYBA LÉPETT. Budapest 2006 év 02 hó 10 -n

Dokument NADOBUDÚT PLATNOSŤ dňa 10. 02. 2006 v zmysle Protokolu z 20 zasadania Spoločnej slovensko-maďarskej komisie pre zameriavania a vyznačovania štátnych hraníc V Budapešti dňa 10. 02. 2006

~~TCHÉCO~~SLOVAQUIE

~~ČESKO~~SLOVENSKO

~~DUNAJSKÁ NOVÁ VES~~

NOVÁ STRÁŽ

PUSTA SVÄTÝ PAVEL

22 H.P.

1775 Km

105 km a

80 V.O.

79 V.O. a

79 V.O. b

Dunaj

Duna folyam

II.C.192

II.C.191

II.C.190

II.C.189

ARÁŇOŠ

DOLNÉ BEKSKÉ PASTVINY

ZLATNÁ NA OSTROVE

SZŐNY

M.O.

1:2880

Az átvezetések helyességét igazolom

Správnosť doplneného zákresu potvrdzujem.

Reproduit et imprimé dans l'Institut de reproduction du Ministère des Finances à Prague.

II.

65 a.

N

~~TCHÉCO~~SLOVAQUIE

~~ČESKO~~SLOVENSKO

~~DUNAJSKÁ NOVÁ VES~~
NOVÁ STRÁŽ

ÓRŠ PUSTA

Az okmány az Államhatár Felmérésének és Megjelölésének Magyar-Szlovák Közös Bizottsága 20... ülésszakáról készült jegyzőkönyv alapján 2006. év 02. hó 10. napján HATÁLYBA LÉPETT.
Budapest, 2006 év 02 hó 10. n

Dokument NADOBUDOL PLATNOST dňa 10.02.2006 v zmysle Protokolu z 20. zasadania Spoločnej slovensko-maďarskej komisie pre zameriavanie a vyznačovanie štátnych hraníc v Budapešti dňa 10.02.2006

79 V.O.
79 P.
1774 km
STARÉ ZAHRADY
II. 13
1
S
27 H.P.
78 V.O.
1773 Km
79 V.O. a
R = + 1700
78 V.O. b
II.C.193
II.C.194
II.C.195
R = -2400
78 V.O. a
R = + 2500
77 V.O. b
R = -3400
77 V.O. a
Dunaj
Duna folyam
1774 Km
II.18 MO
SZT. PÁL SZIGET
79 V.O.
69 H.P.
Dunaág
SZŐNY
SZT PÁL SZIGET
1773 km
MONOSTORI SZIGET
Dunaág
Dunaág
MAGYARORSZÁG
HONGRIE
78 V.O.
DUNÁRA VALÓ
605 K.F.
HERKÁLY
FELSŐ GYÖPI DŰLŐ

Az átvezetések helyességét igazolom

1:2880

Správnosť doplneného zákresu potvrdzujem.

Reproduit et imprimé dans l'Institut de reproduction du Ministère des Finances à Prague.

II.

66 a.

N

DUNAJSKÁ NOVÁ VES
NOVÁ STRÁŽ

~~TCHÉCO~~SLOVAQUIE

~~ČESKO~~SLOVENSKO

HORNÉ DUNAJSKÉ POZEMKY

KOMÁRNO

DOLNÉ DUNAJSKÉ POZEMKY

77 V.O.

108 km

1772 Km

76 V.O.

76 P.

1771 Km

△ 72

75 P.

Dunaj

77 V.O. a

R = + 3.700

76 V.O. a

R = - 3.500

75 V.O. g

R = ∞

75 V.O. f

R = - 8.600

75 V.O. e

R = + 5.800

II.C.196

Duna folyam

MONOSTORI SZIGET

1772 km

Dunaág

77 V.O.

74 H.P.

76 V.O.

1771 km

82 H.P.

HOMOKHEGY

BASADOMB

DUNÁRA VALÓ

△ 148

BASAHEGY

KOMÁROM (ÚJVÁROS)

SZŐNY

Az okmány az Államhatár Felmérésének és Megjelölésének Magyar-Szlovák Közös Bizottsága ...20.. ülésszakáról készült jegyzőkönyv alapján 2006 év ...02... hó ...10... napján HATÁLYBA LÉPETT. Budapest 2006 év ...02... hó ...10... -n

Dokument NADOBUDOL PLATNOSŤ dňa 10.02.2006 v zmysle Protokolu z ...20... zasadania Spoločnej slovensko-maďarskej komisie pre zameriavanie a vyznačovanie štátnych hraníc v Budapešti dňa 10.02.2006

MAGYARORSZÁG

HONGRIE

Az átvezetések helyességét igazolom

1:2880

Správnosť doplneného zákresu potvrdzujem.

Reproduit et imprimé dans l'Institut de reproduction du Ministère des Finances à Prague.

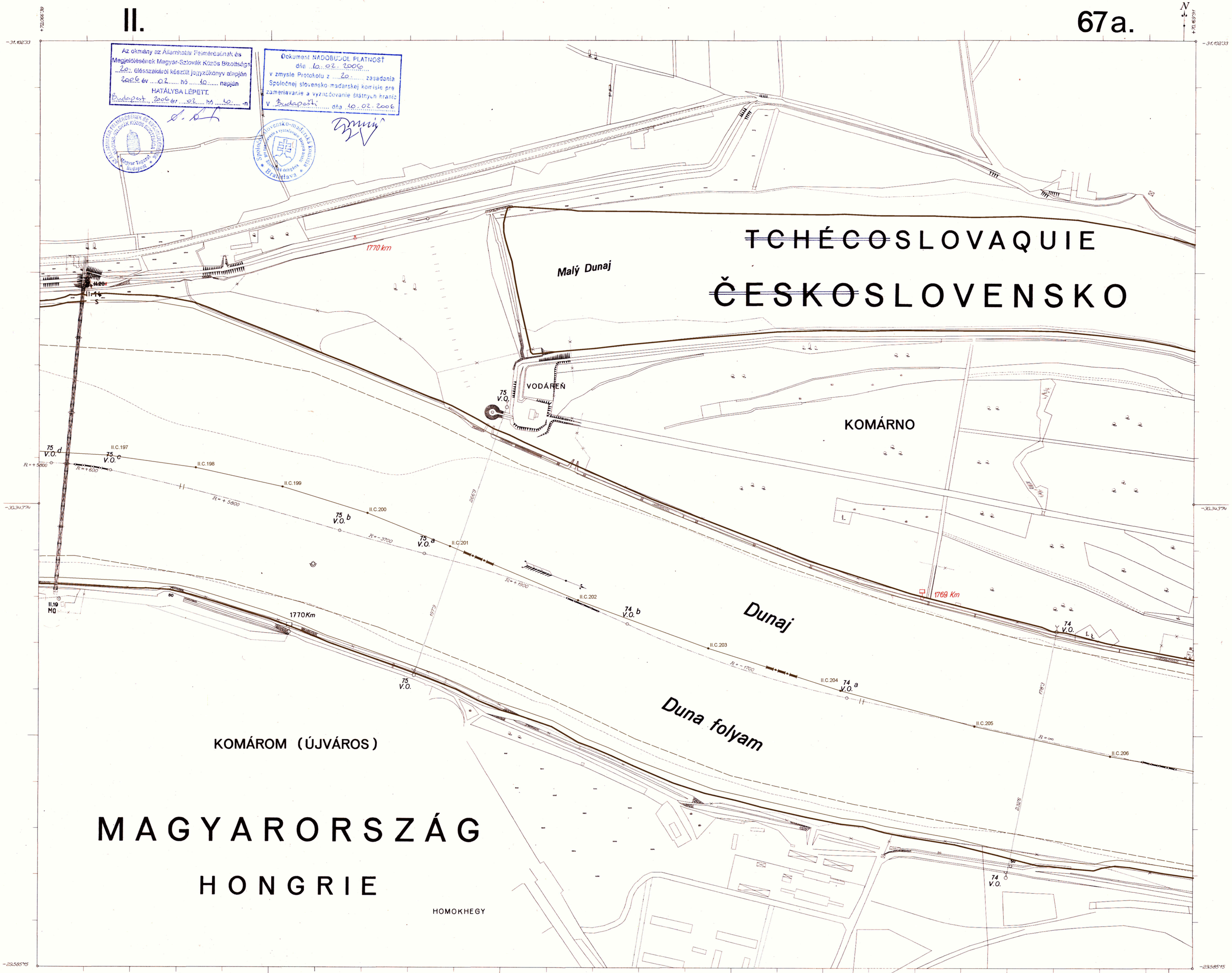

Az átvezetések helyességét igazolom

A zöld szinnel átvezetett változások helyességét igazoljuk:

Správnosť zmén provedených zelenou barvou potvrzuji:

Správnosť doplneného zákresu potvrdzujem.

Reproduit et imprimé dans l'Institut de reproduction du Ministère des Finances à Prague.

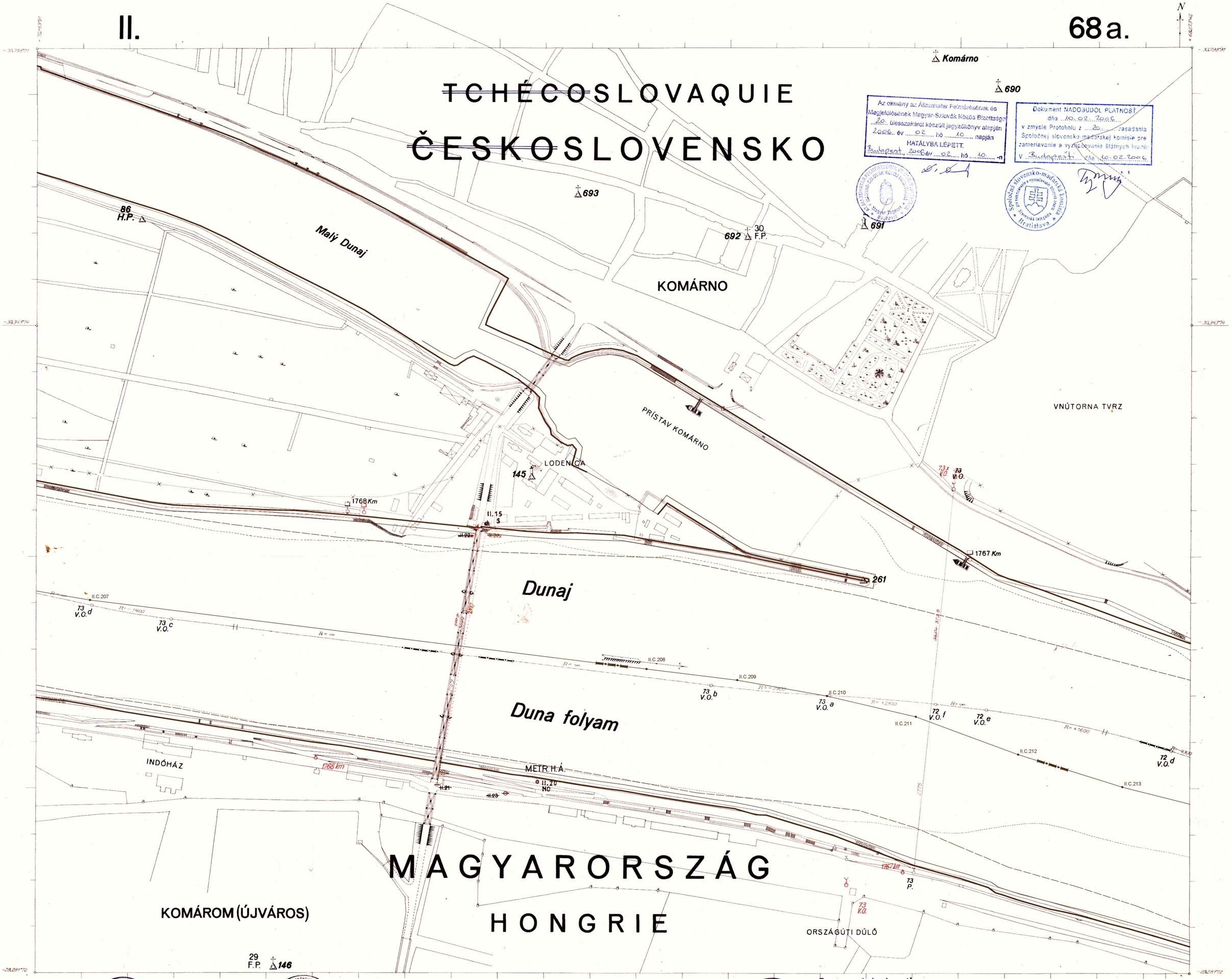

Az okmány az Államhatár Felmérésének és Megjelölésének Magyar-Szlovák Közös Bizottsága 20. ülésszakáról készült jegyzőkönyv alapján 2006. év 02. hó 10. napján HATÁLYBA LÉPETT. Budapest, 2006. év 02. hó 10. -n

Dokument NADOBÚDOL PLATNOSŤ dňa 10.02.2006 v zmysle Protokolu z 20. zasadania Spoločnej slovensko-maďarskej komisie pre zameriavanie a vyznačovanie štátnych hranic V Budapešti dňa 10.02.2006

Spoločná slovensko-maďarská komisia pre zameriavanie a vyznačovanie štátnych hranic Slovenská delegácia Bratislava

1:2880

Az átvezetések helyességét igazolom

Az 1934. évi kiegészítő alapján a narancssárga színű átvezetett változás helyességét igazolom.

Správnost změn provedených oranžovou barvou podle Doplňku z roku 1934 potvrzuji:

Správnosť doplneného zákresu potvrdzujem.

Reproduit et imprimé dans l'Institut de reproduction du Ministère des Finances à Prague.

N

TCHÉCOSLOVAQUIE
ČESKOSLOVENSKO

VNÚTORNÁ TVRZ

TOVÁRNA

Váh

KÚPELE

102 H.P.

TVRZ ZA VÁHOM

KOMÁRNO

72 V.O.

1766 Km

II.16 S

II.24

72c V.O.

72b V.O.

72a V.O.

71c V.O.

71 V.O.

117 km

1765 km

II.C.214

II.C.215

II.C.216

II.C.217

71b V.O.

Duna folyam

Dunaj

71a V.O.

87 H.P.

II.21 HG

72 V.O.

1766 km

95 A.P.

ERŐD

70d V.O.

II.C.218

II.C.219

CSILLAGVÁR

KOMÁROM (ÚJVÁROS)

ORSZÁGÚTI DŰLŐ

1765 Km

71 V.O.

564 K.F.

MAGYARORSZÁG
HONGRIE

SZŐNY

Az okmány az Államhatár Felmérésének és Megjelölésének Magyar-Szlovák Közös Bizottsága ...20... ülésszakáról készült jegyzőkönyv alapján 2006 év 02 hó 10. napján HATÁLYBA LÉPETT.
Budapest 2006 év 02 hó 10. -n

Dokument NADOBUDOL PLATNOSŤ dňa 10.02.2006 v zmysle Protokolu z ...20... zasadania Spoločnej slovensko-maďarskej komisie pre zameriavanie a vyznačovanie štátnych hraníc v Budapešti dňa 10.02.2006

Az átvezetések helyességét igazolom.

1:2880

Správnosť doplneného zákresu potvrdzujem.

Reproduit et imprimé dans l'Institut de reproduction du Ministère des Finances à Prague.

5

Az okmány az Államhatár Felmérésének és Megjelölésének Magyar-Szlovák Közös Bizottsága 20. ülésszakáról készült jegyzőkönyv alapján 2006 év 02 hó 10 napján HATÁLYBA LÉPETT.
Budapest, 2006 év 02 hó 10 -n

Dokument NADOBUDOL PLATNOSŤ dňa 10.02.2006 v zmysle Protokolu z 20. zasadania Spoločnej slovensko-maďarskej komisie pre zameriavanie a vyznačovanie štátnych hraníc v Budapešti dňa 10.02.2006.

AZ ÁLLAMHATÁR FELMÉRÉSÉNEK ÉS MEGJELÖLÉSÉNEK MAGYAR-SZLOVÁK KÖZÖS BIZOTTSÁGA Magyar Tagozat Budapest

Spoločná slovensko-maďarská komisia pre zameriavanie a vyznačovanie štátnych hraníc Slovenská delegácia Bratislava

~~TCHÉCO~~SLOVAQUIE

~~ČESKO~~SLOVENSKO



1:2880

Az 1973. évi Kiegészítőben feltüntetett változások kék színnel történt átvezetésének helyességét igazolom:

Správnost změn podle Doplňku 1973. provedených modrou potvrzuji:

Reproduit et imprimé dans l'Institut de reproduction du Ministère des Finances à Prague.

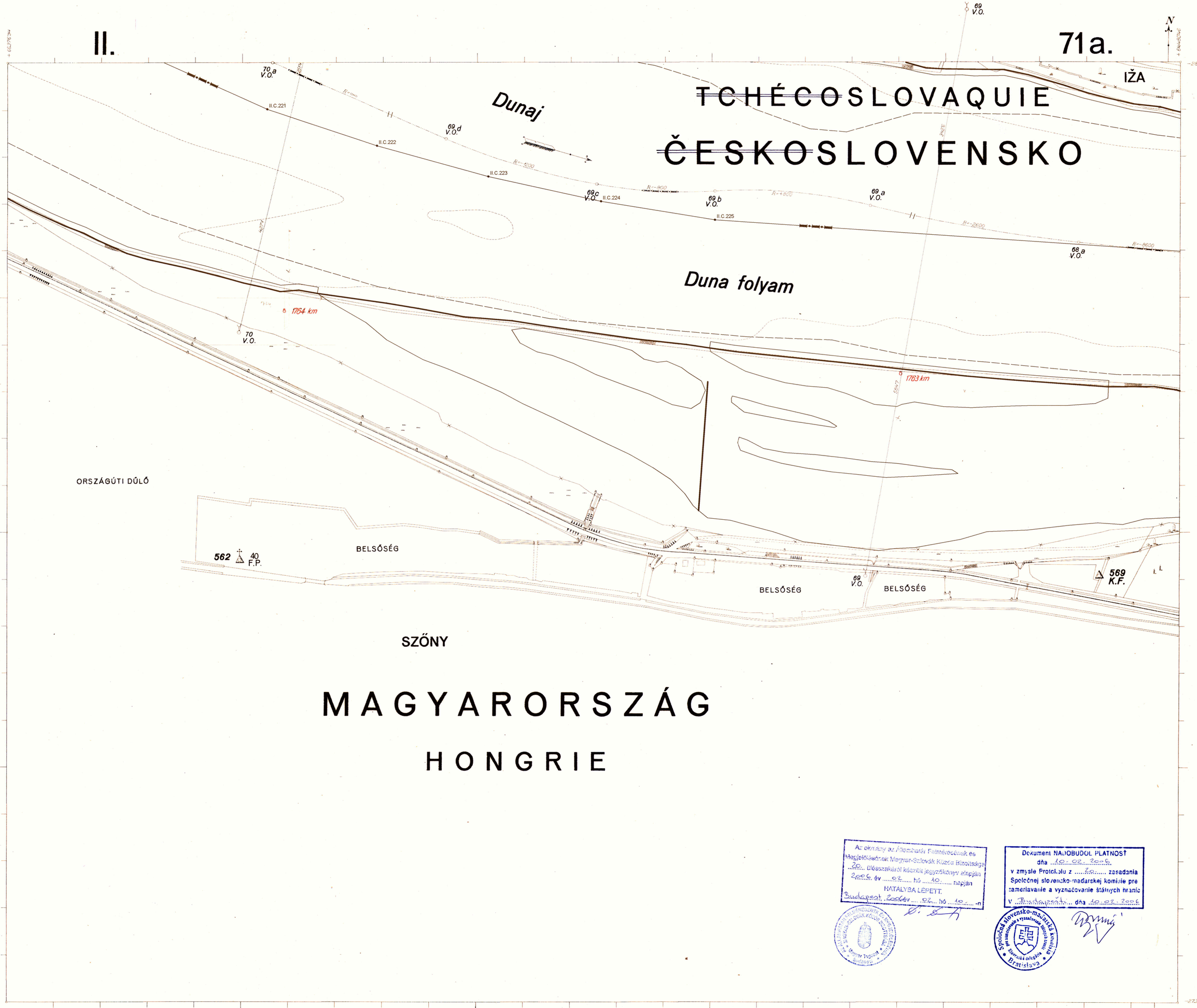

Az okmány az Államhatár Felméréseinek és Megjelölésének Magyar-Szlovák Közös Bizottsága 20. ülésszakáról készült jegyzőkönyv alapján 2006 év 02 hó 10 napján HATÁLYBA LÉPETT.
Budapest, 2006 év 02 hó 10 -n

Dokument NADOBUDOL PLATNOSŤ dňa 10.02.2006 v zmysle Protokolu z 20. zasadania Spoločnej slovensko-maďarskej komisie pre zameriavanie a vyznačovanie štátnych hraníc v Budapešti dňa 10.02.2006

Az átvezetések helyességét igazolom

1:2880

Správnosť doplneného zákresu potvrdzujem.

Reproduit et imprimé dans l'Institut de reproduction du Ministère des Finances à Prague.

II.

72a.

~~TCHÉCO~~SLOVAQUIE

~~ČESKO~~SLOVENSKO

IŽA

DIELY PRI DUNAJI

DEVÍN

MALÁ SIHOŤ

96 K.F.

120 km

118 km

119 km

68 V.O.

1762 Km

1761 km

67 V.O.

714 K.F.

Dunaj

II.D.001

II.C.233

66 V.O. b

II.C.232

67 V.O. a

II.C.231

II.C.230

67 V.O. b

II.C.229

II.C.228

II.C.227

67 V.O. c

II.C.226

1761 Km

67x V.O.

Duna folyam

11.22 MO

1762 km

68 V.O.

DUNAMELLÉK

FÜZITŐ PUSZTA

TÖRÖKLESI

SZŐNY

PANNONIA

MAGYARORSZÁG

HONGRIE

~~PANNÓNIA~~ ALATT
Az okmány az Államhatár Felmérésének és Megjelölésének Magyar-Szlovák Közös Bizottsága 2o... ülésszakáról készült jegyzőkönyv alapján 2006 év 02 hó 1o napján HATÁLYBA LÉPETT.
Budapest, 2006 év 02 hó 1o -n

Dokument NADOBUDOL PLATNOSŤ dňa 10.02.2006 v zmysle Protokolu z ...2o... zasadania Spoločnej slovensko-maďarskej komisie pre zameriavanie a vyznačovanie štátnych hraníc v Budapešti dňa 10.02.2006

GEODÉZIAI ÉS KARTOGRÁFIAI INTÉZET

Az átvezetések helyességét igazolom

A zöld színnel átvezetett változások helyességét igazoljuk:

Správnosť zmien vyvedených zelenou farbou potvrdzujú:

1:2880

Slovensko-maďarská hraničná komisia

Správnosť doplneného zákresu potvrdzujem.

Reproduit et imprimé dans l'Institut de reproduction du Ministère des Finances à Prague.

II.

73a.

N

~~TCHÉCOSLOVAQUIE~~

~~ČESKOSLOVENSKO~~

IŽA

MAĽÁ SIHOŤ

120km

66 V.O.

1760Km

Dunaj

65 V.O.

704 K.F.

121km

1759Km

II.D.002 II.D.003 II.D.004 II.D.005 II.D.006 II.D.007 II.D.008 II.D.009 II.D.010 II.D.011 II.D.012 II.D.013 II.D.014 II.D.015 II.D.016 II.D.017 II.D.018 II.D.019 II.D.020

66 a V.O.

65 c V.O.

65 b V.O.

65 a V.O.

R=4.2600 R=2000 R=∞ R=8600 R=6.850

Duna folyam

66 V.O.

1760 Km

1759 Km

108 H.P.

65x V.O.

~~65 V.O.~~

SZŐNY

DUNAMELLÉK

FÜZITŐ PUSZTA

MAGYARORSZÁG

HONGRIE

Az okmány az Államhatár Felmérésének és Megjelölésének Magyar-Szlovák Közös Bizottsága ...22... ülésszakáról készült jegyzőkönyv alapján 2006 év ...02... hó ...10... napján HATÁLYBA LÉPETT. Budapest, 2006 év ...02... hó ...10... -n

Dokument NADOBUDOL PLATNOSŤ dňa 10.02.2006 v zmysle Protokolu z ...20... zasadania Spoločnej slovensko-maďarskej komisie pre zameriavanie a vyznačovanie štátnych hraníc v Budapešti dňa 10.02.2006

Správnosť doplneného zákresu potvrdzujem.

Správnost změn provedených podle doplňku z r.1966 potvrzují

Az 1966. évi kiegészítőben feltüntetett változások átvezetésének helyességét igazolom

1:2880

Az átvezetések helyességét igazolom

Reproduit et imprimé dans l'Institut de reproduction du Ministère des Finances à Prague.

II.

74a.

N

TCHÉCOSLOVAQUIE

ČESKOSLOVENSKO

MALÁ SIHOŤ

Malý Dunaj

IŽA

124 km

122 km

1758 Km

64 V.O.

125 km

284 A.F.

II.25

MARCELHÁZA

MARCELOVÁ

PATHOVA PUSTA

123 km

1757 Km

63 V.O.

126 km

Dunaj

II.D.021 II.D.022 II.D.023 II.D.024 II.D.025 II.D.026 II.D.027 II.D.028 II.D.029 II.D.030 II.D.031 II.D.032 II.D.033 II.D.034 II.D.035 II.D.036 II.D.037 II.D.038 II.D.039 II.D.040 II.D.041

64 V.O. b

64 V.O. a

63 V.O. b

63 V.O. c

63 V.O. a

Duna folyam

1758 Km

64x V.O.

DUNAMELLÉK

SZŐNY

1757 Km

PRÉPOST

63x V.O.

Dunaág

MAGYARORSZÁG

HONGRIE

FÜZITŐ PUSZTA

125 H.P.

PERJES MAJOR

Az okmány az Államhatár Felmérésének és Megjelölésének Magyar-Szlovák Kezős Bizotisága 2e... ülésszakáról készült jegyzőkönyv alapján 2006 év 02 hó 10 napján HATÁLYBA LÉPETT. Budapest 2006 év 02 hó 10 -n

Dokument NADOBUDOL PLATNOSŤ FÚZITŐ 10.02.2006 v zmysle Protokolu z 2e zasadania Spoločnej slovensko-madarskej komisie pre zameriavanie a vyznačovanie štátnych hraníc v Budapešti dňa 10.02.2006

1:2880

Správnosť doplneného zákresu potvrdzujem.

Správnosť zmien prevedených zelenou farbou potvrzuji:

A zöld színnel átvezetett változások helyességét igazolják:

Az átvezetések helyességét igazolom

Reproduit et imprimé dans l'Institut de reproduction du Ministère des Finances à Prague.

II. 75a.



Az okmány az Államhatár Felmérésének és Megjelölésének Magyar-Szlovák Közös Bizottsága 20. ülésszakérói készült jegyzőkönyv alapján 2006. év 02. hó 10. napján HATÁLYBA LÉPETT.
Budapest 2006 év 02 hó 10 n

Dokument NADOBUDOL PLATNOSŤ dňa 10. 02. 2006 v zmysle Protokolu z 20. zasadania Spoločnej slovensko-maďarskej komisie pre zameriavanie a vyznačovanie štátnych hraníc v Budapešti dňa 10. 02. 2006.

Správnosť doplneného zákresu potvrdzujem.

1:2880

Az átvezetések helyességét igazolom

Reproduit et imprimé dans l'Institut de reproduction du Ministère des Finances à Prague.


II.
76a.
TCHÉCOSLOVAQUIE
ČESKOSLOVENSKO
PATHOVA PUSTA
MARCELHÁZA
MARCELOVÁ
HUSIE PASTVISKO
286 K.F.
Dunaj
Duna folyam
Dunaág
PRÉPOST
FOKTOROK
FÜZITŐ
SZŐNY
MAGYARORSZÁG
HONGRIE
FÜZITŐ PUSZTA
DUNAALMÁS
MÁSODIK VETŐ
1756 Km
1755 Km
125 km
466
144
Az okmány az Államhatár Felmérésének és Megjelölésének Magyar-Szlovák Közös Bizottsága 20. ülésszakáról készült jegyzőkönyv alapján 2006 év 02 hó 10 napján HATÁLYBA LÉPETT.
Budapest, 2006 év 02 hó 10 -n
Dokument NADOBUDOL PLATNOSŤ dňa 10.02.2006 v zmysle Protokolu z 20. zasadania Spoločnej slovensko-maďarskej komisie pre zameriavanie a vyznačovanie štátnych hranic v Budapešti dňa 10.02.2006
Správnosť doplneného zákresu potvrdzujem.
Správnost změn provedených zelenou barvou potvrzuji:
A zöld színnel átvezetett változások helyességét igazoljuk:
1:2880
Az átvezetések helyességét igazolom
Reproduit et imprimé dans l'Institut de reproduction du Ministère des Finances à Prague.

II.

77a.

Az okmány az Államhatár Felmérésének és Megjelölésének Magyar-Szlovák Közös Bizottsága 20. ülésszakáról készült jegyzőkönyv alapján 2006 év 02 hó 10 napján HATÁLYBA LÉPETT.
Budapest 2006 év 02 hó 10 -n

Dokument NADOBÚDOL PLATNOSŤ dňa 10.02.2006 v zmysle Protokolu z 20 zasadania Spoločnej slovensko-maďarskej komisie pre zameriavanie a vyznačovanie štátnych hraníc v Budapešti dňa 10.02.2006

PATHOVA PUSTA

TCHÉCOSLOVAQUIE

ČESKOSLOVENSKO

BAŽANTNICA

HUSIE PASTVISKO

MARCELHÁZA
MARCELOVÁ

60 V.O.

127km

1753Km

1754Km

126km

61 V.O.

128km

286 K.F.

59 V.O. a

II.D.076

II.D.075

II.D.074

II.D.073

II.D.072

59 V.O. b

II.D.071

II.D.070

II.D.069

60 V.O. a

II.D.068

II.D.067

II.D.066

II.D.065

II.D.064

Dunaj

Duna folyam

60 V.O. b

SZŐNY

1753Km

467 K.F.

ELSŐ VETŐ

60 V.O.

1754Km

MAGYARORSZÁG

HONGRIE

DUNAALMÁS

60x V.O.

61 V.O.

FÜZITŐ PUSZTA

FOKTOROK

465 K.F.

MÁSODIK VETŐ

Správnosť doplneného zákresu potvrdzujem.

1:2880

Reproduit et imprimé par l'Institut de reproduction du Ministère des Finances à Prague.

II.

78a.

~~TCHÉCOSLOVAQUIE~~

~~ČESKOSLOVENSKO~~

ČERPACIA STANICA

142

Žitava

ŽITAVSKÁ PUSTA

II.17

129km

1751 Km

~~MARCELHÁZA~~

MARCELOVÁ

RADVAŇ ~~PRI DUNAJI~~

NAD DUNAJOM

II.28

133
H.P.

STARÝ LES

58
V.O.

131km

103
A.P.

BAŽANTNICA

1752 Km

59
V.O.

128km

130km

Dunaj

II.D.093

II.D.092

II.D.091

II.D.090

II.D.089

II.D.088

57
V.O. b

II.D.087

II.D.086

II.D.085

58
V.O. a

II.D.084

II.D.083

II.D.082

II.D.081

II.D.080

58
V.O. b

II.D.079

II.D.078

II.D.077

58
V.O. c

Duna folyam

1751Km

KENDERFÖLDEK

BELSŐSÉG

BELSŐSÉG

BELSŐSÉG

128
H.P.

58
V.O.

143

41
F.P.

1752Km

II.27

BELSŐSÉG

II.24
M.O.

456

BELSŐSÉG

DUNAALMÁS

59x
V.O.

ELSŐ VETŐ

KÁPOSZTÁS KERTEK

KERTEK MELLÉKE

MAGYARORSZÁG

HONGRIE

Az okmány az Államhatár Felmérésének és Megjelölésének Magyar-Szlovák Közös Bizottsága 20. ülésszakáról készült jegyzőkönyv alapján 2006 év 02 hó 10 napján HATÁLYBA LÉPETT.
Budapest 2006 év 02 hó 10 -n

Dokument NADOBUDOL PLATNOSŤ dňa 10. 02. 2006
v zmysle Protokolu z 20. zasadania Spoločnej slovensko-maďarskej komisie pre zameriavanie a vyznačovanie štátnych hraníc
v Budapešti dňa 10. 02. 2006

Správnosť doplneného zákresu potvrdzujem.

1:2880

Az átvezetések helyességét igazolom

Reproduit et imprimé par l'Institut de reproduction du Ministère des Finances à Prague

II.

79a.

N

TCHÉCOSLOVAQUIE

ČESKOSLOVENSKO

DUNAJSKÉ DIELY

RADVAŇ ~~PRI DUNAJI~~
NAD DUNAJOM

POD ZAHRADAMI

42 F.P.

57 V.O.

132 km

162 H.P.

133 km

1750 Km

56 V.O.

105 A.P.

1749 Km

55 V.O. b

55 V.O. c

56 V.O. a

II.D.110

II.D.109

II.D.108

56 V.O. b

II.D.107

II.D.106

II.D.105

II.D.104

II.D.103

II.D.102

56 V.O. c

II.D.101

II.D.100

II.D.099

II.D.098

II.D.097

II.D.096

II.D.095

II.D.094

Dunaj

Duna folyam

1749 Km

155 H.P.

56 V.O.

FELSŐ SZIGET

1750 Km

SZIGET

Dunaág

130 H.P.

SZIGET

BELSŐSÉG

455

NESZMÉLY

57 V.O.

453 K.F.

KENDERFÖLDEK

BELSŐSÉG

43 F.P.

141

KÉTFALUKÖZE

MAGYARORSZÁG

HONGRIE

Az okmány az Államhatár Felmérésének és Megjelölésének Magyar-Szlovák Közös Bizottsága 20... ülésszakáról készült jegyzőkönyv alapján 2006 év 02 hó 10 napján HATÁLYBA LÉPETT. Budapest, 2006 év 02 hó 10 -n

Dokument NADOBÚDOL PLATNOSŤ dňa 10.02.2006 v zmysle Protokolu z 20 zasadania Spoločnej slovensko-maďarskej komisie pre zameriavanie a vyznačovanie štátnych hraníc V Budapešti dňa 10.02.2006

Správnosť doplneného zákresu potvrdzujem.

Az idézetek helyességét igazolom

1:2880

Reproduit et imprimé dans l'Institut de reproduction du Ministère des Finances à Prague.

II.

80a.

Dunaj

Duna folyam

DUNARADVÁNY

55 V.O. b

II.D.111

R=+1200

R=-1150

55 V.O. a

1748 Km

454 K.F.

Dunaág

55 V.O.

156 H.P.

FELSŐ SZIGET

ALSÓ SZIGET

165 H.P.

Dunaág

NESZMÉLY

KISFÖLDEK

BELSŐSÉG

TÉGLAHÁZ

PÓSTAFÖLD

FELSŐPAPHEGYALJA

ALSÓPAPHEGYALJA

MAGYARORSZÁG

HONGRIE

Az okmány az Államhatár Felmérésének és Megjelölésének Magyar-Szlovák Közös Bizottsága 20... ülésszakáról készült jegyzőkönyv alapján 2006 év 02 hó 10 napján HATÁLYBA LÉPETT. Budapest, 2006 év 02 hó 10 -n

Dokument NADOBUDOL PLATNOSŤ dňa 10.02.2006 v zmysle Protokolu z 20... zasadania Spoločnej slovensko-maďarskej komisie pre zameriavanie a vyznačovanie štátnych hraníc v Budapešti dňa 10.02.2006

Správnosť doplneného zákresu potvrdzujem.

1:2880

Az átvezetések helyességét igazolom

Reproduit et imprimé dans l'Institut de reproduction du Ministère des Finances à Prague.

Az okmány az Államhatár Felmérésének és Megjelölésének Magyar-Szlovák Közös Bizottsága 20. ülésszakáról készült jegyzőkönyv alapján 2006. év 02. hó 10. napján HATÁLYBA LÉPETT.
Budapest, 2006 év 02. hó 10. -n

Dokument NADOBUDOL PLATNOSŤ dňa 10.02.2006 v zmysle Protokolu z 20. zasadania Spoločnej slovensko-madarskej komisie pre zameriavanie a vyznačovanie štátnych hraníc V Budapešti dňa 10.02.2006

~~TCHÉCO~~SLOVAQUIE

~~ČESKO~~SLOVENSKO

~~MÓČ~~
MOČA

RADVAŇ ~~PRI DUNAJI~~
NAD DUNAJOM

MALÉ BIELE POLE

Duna folyam

Dunaj

DUNARADVÁNY

DUNARADVÁNYI SZIGET

NESZMÉLY

MAGYARORSZÁG

HONGRIE

1:2880

Správnosť doplneného zákresu potvrdzujem.

Správnosť zmien podľa Dodatku č. 1 z r. 1973. provedených modrou farbou potvrdzujem:

Az 1973. évi Kiegészítőben feltüntetett változások kék színnel történt átvezetésének helyességét igazolom

Az átvezetések helyességét igazolom

Reproduit et imprimé dans l'Institut de reproduction du Ministère des Finances à Prague.

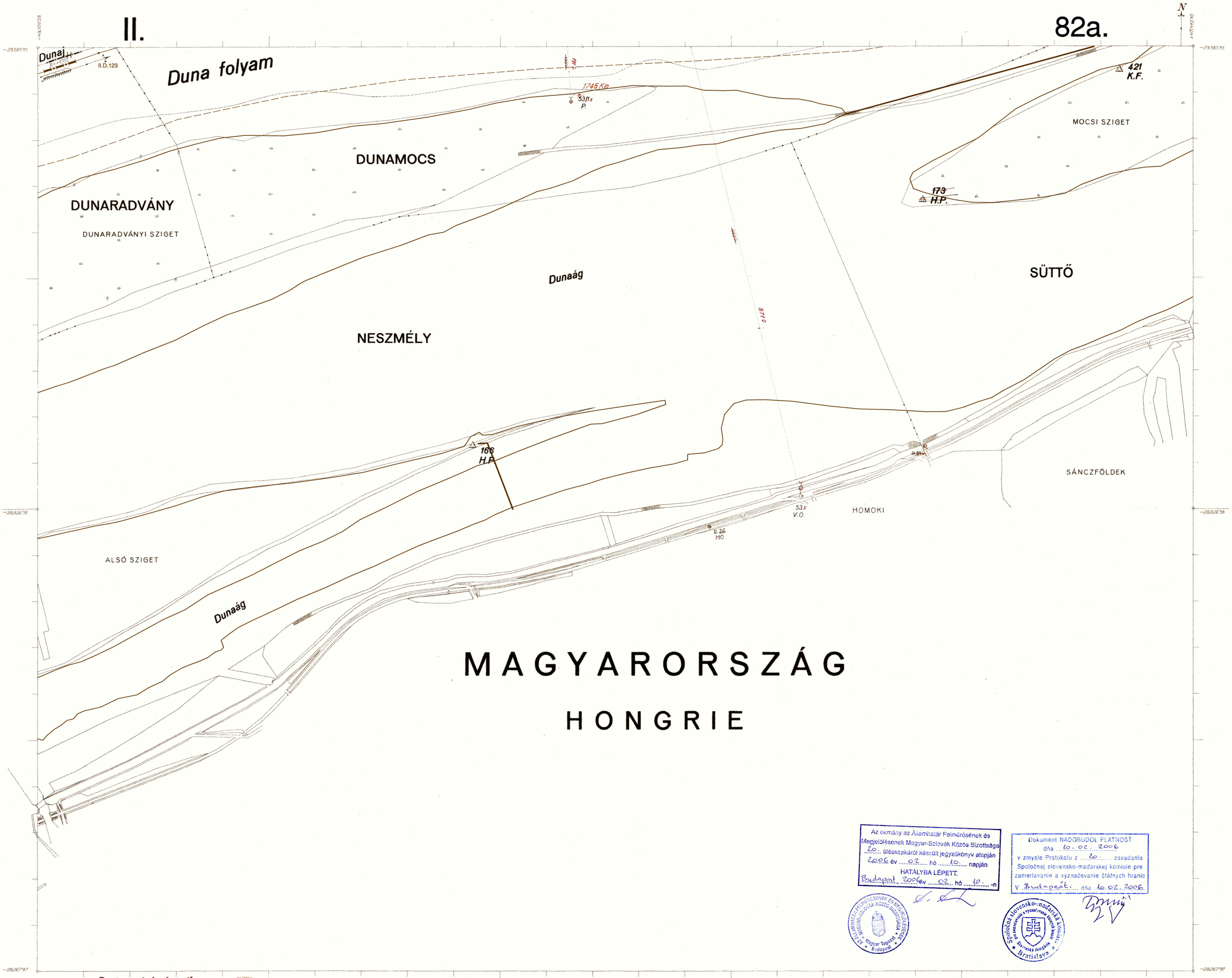

Az okmány az Államhatár Felmérésének és Megjelölésének Magyar-Szlovák Közös Bizottsága 20. ülésszakáról készült jegyzőkönyv alapján 2006 év 02 hó 10 napján HATÁLYBA LÉPETT.
Budapest, 2006 év 02 hó 10 -n

Dokument NADOBUDOL PLATNOSŤ dňa 10. 02. 2006 v zmysle Protokolu z 20. zasadania Spoločnej slovensko-maďarskej komisie pre zameriavanie a vyznačovanie štátnych hraníc
V Budapešti dňa 10.02.2006

Správnosť doplneného zákresu potvrdzujem.

1:2880

Az átvezetések helyességét igazolom

Reproduit et imprimé dans l'Institut de reproduction du Ministère des Finances à Prague.

Az okmány az Államhatár Felmérésének és Megjelölésének Magyar-Szlovák Közös Bizottsága 20 ülésszakáról készült jegyzőkönyv alapján 2006 év 02 hó 10 napján HATÁLYBA LÉPETT. Budapest, 2006 év 02 hó 10 -n

Dokument NADOBUDOL PLATNOSŤ dňa 10.02.2006 v zmysle Protokolu z 20 zasadania Spoločnej slovensko-maďarskej komisie pre zameriavanie a vyznačovanie štátnych hranic V Budapešti dňa 10.02.2006

Az Államhatár Felmérésének és Megjelölésének Magyar-Szlovák Közös Bizottsága Magyar Tagozat Budapest

Spoločná slovensko-maďarská komisia pre zameriavanie a vyznačovanie štátnych hranic Slovenská delegácia Bratislava

44 F.P. 250

~~TCHÉCO~~SLOVAQUIE

~~ČESKO~~SLOVENSKO

249

~~MÓČ~~ MOČA

PUSTA SVÄTÝ JÁN

NA SKALISKU

248 K.F.

1745 Km

135 km

137 km

1746 Km

136 km

Dunaj

Duna folyam

DUNAMOCS

MAGYARORSZÁG

HONGRIE

SÜTTŐ

RADVAŇ ~~PRI DUNAJI~~ NAD DUNAJOM

1:2880

Správnosť doplneného zákresu potvrdzujem.

Az átvezetések helyességét igazolom

Reproduit et imprimé dans l'Institut de reproduction du Ministère des Finances à Prague.

GEODÉZIAI ÉS KARTOGRÁFIAI INTÉZET

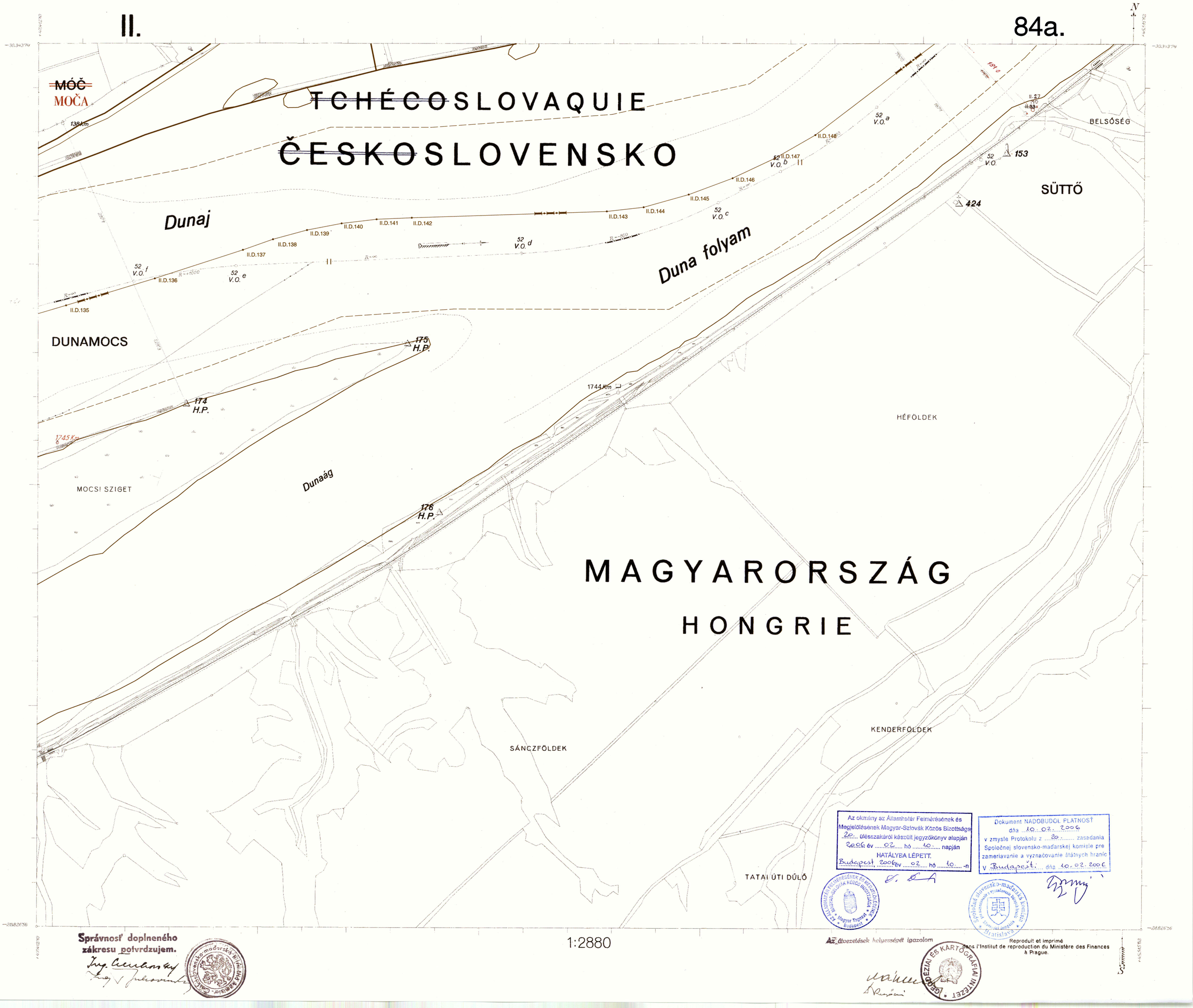
II.
84a.
MÓČ
MOČA
TCHÉCOSLOVAQUIE
ČESKOSLOVENSKO
Dunaj
Duna folyam
DUNAMOCS
MOCSI SZIGET
Dunaág
MAGYARORSZÁG
HONGRIE
SÜTTŐ
BELSŐSÉG
HÉFÖLDEK
KENDERFÖLDEK
SÁNCZFÖLDEK
TATAI ÚTI DŰLŐ
1744 Km
1745 Km
175 H.P.
174 H.P.
176 H.P.
424
153
Az okmány az Államhatár Felmérésének és Megjelölésének Magyar-Szlovák Közös Bizottsága 20. ülésszakáról készült jegyzőkönyv alapján 2006 év 02 hó 10 napján HATÁLYBA LÉPETT. Budapest 2006 év 02 hó 10 -n
Dokument NADOBUDOL PLATNOSŤ dňa 10. 02. 2006 v zmysle Protokolu z 20. zasadania Spoločnej slovensko-maďarskej komisie pre zameriavanie a vyznačovanie štátnych hraníc v Budapešti dňa 10. 02. 2006
Správnosť doplneného zákresu potvrdzujem.
1:2880
Az átvezetések helyességét igazolom
Reproduit et imprimé dans l'Institut de reproduction du Ministère des Finances à Prague.

II.

85a.

Az okmány az Államhatár Felmérésének és Megjelölésének Magyar-Szlovák Közös Bizottsága 20. ülésszakáról készült jegyzőkönyv alapján
2006 év 02. hó 10. napján
HATÁLYBA LÉPETT.
Budapest, 2006 év 02. hó 10. -n

Dokument NADOBUDOL PLATNOSŤ
dňa 10. 02. 2006
v zmysle Protokolu z 20. zasadania Spoločnej slovensko-maďarskej komisie pre zameriavanie a vyznačovanie štátnych hraníc
v Budapešti dňa 10. 02. 2006

~~TCHÉCO~~SLOVAQUIE

~~ČESKO~~SLOVENSKO

DUNAJSKÉ HONY

140km 8

236 K.F.

137km 8

1743 Km

52 V.O.

139km 8

1744 Km

ZA HUMNAMI

~~MÓČ~~
MOČA

Dunaj

II.D.152

51 V.O.d

II.D.151

II.D.151

52x V.O.P

II.D.150

51 V.O. e

Duna folyam

SÜTTŐ

II.D.149

1796 Km

Správnosť doplneného zákresu potvrdzujem.

1:2880

Az átvezetések helyességét igazolom.

Reproduit et imprimé dans l'Institut de reproduction du Ministère des Finances à Prague.

II. 86a.



Az okmány az Államhatár Felmérésének és Megjelölésének Magyar-Szlovák Közös Bizottsága 20. ülésszakáról készült jegyzőkönyv alapján 2006. év 02. hó 10. napján HATÁLYBA LÉPETT.
Budapest, 2006 év 02. hó 10. -n
Dokument NADOBUDOL PLATNOSŤ dňa 10.02.2006 v zmysle Protokolu z 20. zasadania Spoločnej slovensko-maďarskej komisie pre zameriavanie a vyznačovanie štátnych hranic v Budapešti dňa 10.02.2006
~~KARVA~~
KRAVANY NAD DUN
HORNÉ DIELY DUNAJSKÉ
~~TCHÉCOSLOVAQUIE~~
~~ČESKOSLOVENSKO~~
~~MÓČ~~
MOČA
DUNAJSKÉ HONY
HORNÝ ÚHOR
125 K.F.
Rameno Dunaja
KARVIANSKA SIHOŤ
VRBINOVÁ SIHOŤ
138 km
141 km
142 km
1742 Km
1741 Km
Dunaj
Duna folyam
MAGYARORSZÁG
HONGRIE
BELSŐSÉG
SÜTTŐ
ALSÓ DÚLÓ
PISZKE
HOSSZÚ FÖLDEK
1743 Km
399
45 F.P.
1:2880
Správnosť doplneného zákresu potvrdzujem.
Az átvezetések helyességét igazolom
Reproduit et imprimé dans l'Institut de reproduction du Ministère des Finances à Prague.

II.

87a.

HORNÉ DIELY DUNAJSKÉ

Az okmány az Államhatár Felmérésének és Megjelölésének Magyar-Szlovák Közös Bizottsága 20... ülésszakáról készült jegyzőkönyv alapján 2006. év 02. hó 10. napján HATÁLYBA LÉPETT. Budapest, 2006 év 02. hó 10. -n

Dokument NADOBUDOL PLATNOSŤ dňa 10. 02. 2006 v zmysle Protokolu z ...20... zasadania Spoločnej slovensko-maďarskej komisie pre zameriavanie a vyznačovanie štátnych hraníc v Budapešti dňa 10. 02. 2006

~~TCHÉCO~~SLOVAQUIE

~~ČESKO~~SLOVENSKO

MAGYARORSZÁG

HONGRIE

Dunaj

Duna folyam

122 K.F.

50 V.O.

II.D.171

II.D.172

50 b V.O.

II.D.173

II.D.174

50 a V.O.

II.D.175

II.D.176

49 e V.O.

II.D.177

II.D.178

II.D.179

II.D.180

II.D.181

1740 Km

192

~~KARVA~~

KRAVANY NAD DUN.

46 F.P.

190. H.P.

PISZKE

HOSSZÚ FÖLDEK

Správnosť dopineného zákresu potvrdzujem.

50 V.O.

Správnost změn provedených podle doplňku z r. 1966 potvrzují

Az 1966. évi kiegészítőben feltüntetett változások átvezetésének helyességét igazolják

1:2880

A változások helyességét igazolom

Reproduit et imprimé par l'Institut de reproduction du Ministère des Finances à Prague.

II.

88a.

TCHÉCOSLOVAQUIE

ČESKOSLOVENSKO

KARVA

KRAVANY NAD DUN

MAGYARORSZÁG

HONGRIE

HOSSZÚ FÖLDEK

RÖVIDFÖLDEK

VASKAPU

SZTRÁZSAHEGY

ÖREGHEGY

KÁLVÁRIA DÚLÓ

CSÓRI TAG

BELSÓSÉG

PISZKE

GŐZHAJÓ ÁLLOMÁS

Dunaj

Duna folyam

1740 Km

1739 Km

398 K.F.

181

47 F.P.

II.D.182

II.D.183

II.D.184

II.D.185

II.D.186

II.D.187

II.D.188

II.D.189

II.D.190

II.D.191

II.D.192

II.D.193

Az okmány az Államhatár Felmérésének és Megjelölésének Magyar-Szlovák Közös Bizottsága ... ülésszakáról készült jegyzőkönyv alapján 2006. év 02. hó 10. napján HATÁLYBA LÉPETT.
Budapest, 2006 év 02. hó 10. -n

Dokument NADOBUDOL PLATNOSŤ dňa 10.02.2006 v zmysle Protokolu z ... zasadania Spoločnej slovensko-maďarskej komisia pre zameriavanie a vyznačovanie štátnych hraníc v Budapešti dňa 10.02.2006

Správnosť doplneného zákresu potvrdzujem.

Správnost změn provedených podle doplňku z r.1966 potvrzují

Az 1966. évi kiegészítésben feltüntetett változások átvezetésének helyességét igazolják

1:2880

Változások átvezetések helyességét igazolom

Reproduit et imprimé dans l'Institut de reproduction du Ministère des Finances à Prague.

II.

89a.

~~TCHÉCO~~SLOVAQUIE

~~KARVA~~

KRAVANY NAD DUN

~~ČESKO~~SLOVENSKO

MARASKA

MUŽLA

II.19

II.34

119 K.F.

146 km

1737 Km

DOLNÉ DIELY DUNAJSKÉ

49 V.O. 145 km

1738 Km

II.D.206 48 V.O. a

II.D.205

48 V.O. b

II.D.204

48 V.O. c

48 V.O. d

II.D.203

Dunaj

II.D.202

II.D.201

II.D.200

II.D.199

II.D.198

II.D.197

II.D.196

II.D.195

II.D.194

48 V.O. e

48 V.O. f

49 V.O. a

Duna folyam

1737 Km

48 P.

ORSZÁGÚTRA DŰLŐ

HOMOKI DŰLŐ

1738 Km

49 V.O.

CEMENTGYÁR

TÉGLAGYÁR

194

193

KLASTROM DŰLŐI MEREDEK OLDAL

TEMETŐFÖLD

LÁBATLAN

KLASTROM KERTEK

PISZKE

MAGYARORSZÁG

HONGRIE

Az okmány az Államhatár Felmérésének és Megjelölésének Magyar-Szlovák Közös Bizottsága ... 20... ülésszakáról készült jegyzőkönyv alapján 2006 év ... 02 ... hó ... 10 ... napjan HATÁLYBA LÉPETT. Budapest, 2006 év ... 02 ... hó ... 10 ... -n

Dokument NADOBUDOL PLATNOST dňa ...10.02.2006... v zmysle Protokolu z ...20... zasadania Spoločnej slovensko-maďarskej komisie pre zamiestnávanie a vyznačovanie štátnych hraníc v Budapešti dňa 10.02.2006

Správnosť doplneného zákresu potvrdzujem.

1:2880

Határjelek helyességét igazolom

Reproduit et imprimé dans l'Institut de reproduction du Ministère des Finances à Prague.

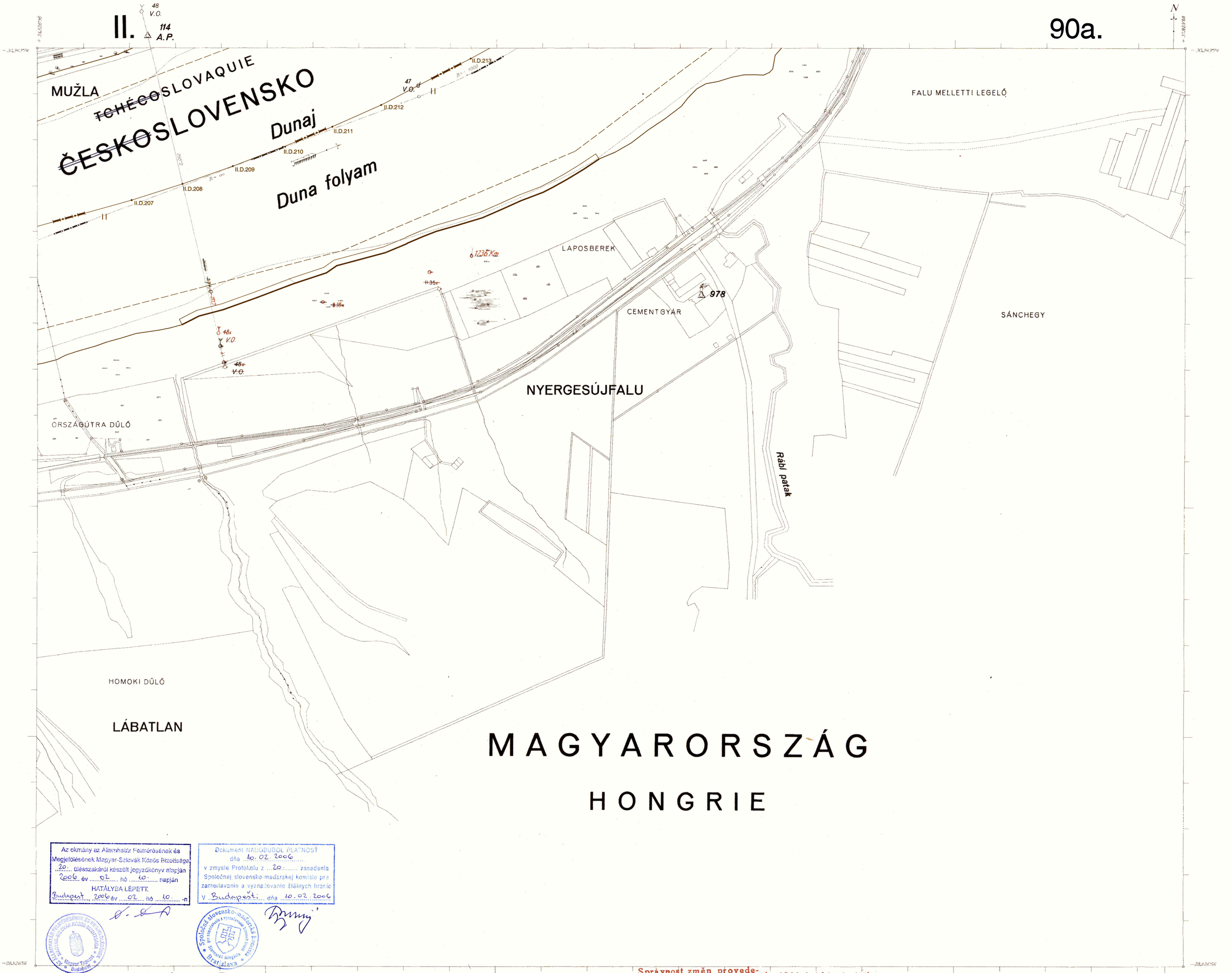
II.
90a.
MUŽLA
TCHÉCOSLOVAQUIE
ČESKOSLOVENSKO
Dunaj
Duna folyam
FALU MELLETTI LEGELŐ
LAPOSBEREK
CEMENTGYÁR
978
SÁNCHEGY
NYERGESÚJFALU
ORSZÁGÚTRA DŰLŐ
Rábl patak
HOMOKI DŰLŐ
LÁBATLAN
MAGYARORSZÁG
HONGRIE
Az okmány az Államhatár Felmérésének és Megjelölésének Magyar-Szlovák Közös Bizottsága 20. ülésszakáról készült jegyzőkönyv alapján 2006 év 02 hó 10 napján HATÁLYBA LÉPETT. Budapest 2006 év 02 hó 10 -n
Dokument NADOBUDOL PLATNOSŤ dňa 10.02.2006 v zmysle Protokolu z 20. zasadania Spoločnej slovensko-maďarskej komisie pre zameriavanie a vyznačovanie štátnych hraníc v Budapešti dňa 10.02.2006
Správnosť doplneného zákresu potvrdzujem.
Správnosť změn provedených zelenou barvou potvrzují:
A zöld színnel átvezetett változások helyességét igazoljuk:
1:2880
Správnosť změn provedených podle doplňku z r.1966 potvrzují
Az 1966. évi kiegészítőben feltüntetett változások átvezetésének helyességét igazoljuk
Az átvezetések helyességét igazolom
Reproduit et imprimé dans l'Institut de reproduction du Ministère des Finances à Prague

Az okmány az Államhatár Felmérésének és Megjelölésének Magyar-Szlovák Közös Bizottsága 20. ülésszakáról készült jegyzőkönyv alapján 2006. év 02. hó 10. napjan HATÁLYBA LÉPETT.
Budapest, 2006 év 02. hó 10. -n

Dokument NADOBUDOL PLATNOSŤ dňa 10. 02. 2006 v zmysle Protokolu z 20. zasadania Spoločnej slovensko-maďarskej komisie pre zameriavanie a vyznačovanie štátnych hraníc v Budapešti dňa 10. 02. 2006

Spoločná slovensko-maďarská komisia pre zameriavanie a vyznačovanie štátnych hraníc Slovenská delegácia Bratislava

~~TCHÉCO~~SLOVAQUIE
~~ČESKO~~SLOVENSKO



1:2880

Správnosť doplneného zákresu potvrdzujem.

Správnost změn provedených podle doplňku z r.1966 potvrzují

Az átvezetések helyességét igazolom

Reproduit et imprimé dans l'Institut de reproduction du Ministère des Finances à Prague.

GEODÉZIAI ÉS KARTOGRÁFIAI INTÉZET

II.

92a.

MUŽLA

200 H.P.

1734 Km

47 V.O.

ČENKE PUSTA

116 A.P.

150km

1733 Km

ČENKOVSKÉ DIELY

46 V.O.

~~TCHÉCO~~SLOVAQUIE

~~ČESKO~~SLOVENSKO

209 H.P.

SIHOŤ

210 H.P.

46/1 P.

Dunaj

II.D.230 II.D.231 II.D.232 II.D.233 II.D.234 II.D.235 II.D.236 II.D.237 II.D.238 II.D.239 II.D.240 II.D.241 II.D.242 II.D.243 II.D.244 II.D.245 II.D.246 II.D.247 II.D.248 II.D.249

47 V.O. a

46 V.O. d

46 V.O. c

46 V.O. b

46 V.O. a

Duna folyam

1733Km

FA-RAKHELY

46x V.O.

1734Km

15

47 V.O.

48 F.P.

BELSŐSÉG

NYERGESÚJFALU

DOBRA

DUNA DŰLŐ

Faka patak

HOSSZÚ

MAGYARORSZÁG

HONGRIE

Az okmány az Államhatár Felmérésének és Megjelölésének Magyar-Szlovák Közös Bizottsága 2p.... ülésszakáról készült jegyzőkönyv alapján 2006. év 02 hó 10. napján HATÁLYBA LÉPETT.
Budapest 2006 év 02 hó 10 -n

Dokument NADOBUDOL PLATNOSŤ dňa 10. 02. 2006 v zmysle Protokolu z ...2p..... zasadania Spoločnej slovensko-madarskej komisie pre zameriavanie a vyznačovanie štátnych hraníc v Budapešti dňa 10.02.2006

Správnosť dopineného zákresu potvrdzujem.

Správnosť zmien prevedených zelenou barvou potvrzuji:

A zöld színnel átvezetett változások helyességét igazoljuk:

1:2880

A változások helyességét igazolom

Reproduit et imprimé dans l'Institut de reproduction du Ministère des Finances à Prague.

FÖLDMÉRÉSI ÉS TÉRKÉPÉSZETI INTÉZET

II.

93a.

N

MUŽLA

V BARINÁCH

HLÍDAČSKÝ DOMEK

ČENKOVSKÉ DIELY

Malý Dunaj

207
H.P.

151km

105
K.F.

MUŽLIANSKÁ SIHOŤ

45
V.O.

1731 Km

~~TCHÉCO~~SLOVAQUIE

~~ČESKO~~SLOVENSKO

II.D.250 II.D.251 II.D.252 II.D.253 II.D.254 II.D.255 II.D.256 II.D.257 II.D.258 II.D.259 II.D.260 II.D.261 II.D.262 II.D.263 II.D.264 II.D.265

45 V.O. d

45 V.O. c

45 V.O. b

45 V.O. a

44 V.O. f

44 V.O. e

Dunaj

Duna folyam

1732 Km

6

980

TÉGLAGYÁR

DUNA DŰLŐ

1731 Km

45
V.O.

7
K.F.

MAGYARORSZÁG

HONGRIE

NYERGESÚJFALU

Az okmány az Államhatár Felmérésének és Megjelölésének Magyar-Szlovák Közös Bizottsága ...20.. ülésszakáról készült jegyzőkönyv alapján 2006 év ...02... hó ...10... napján HATÁLYBA LÉPETT.
Budapest, 2006 év ...02... hó ...10... -n

Dokument NADOBUDOL PLATNOSŤ dňa 10.02.2006 v zmysle Protokolu z ...20... zasadania Spoločnej slovensko-maďarskej komisie pre zameriavanie a vyznačovanie štátnych hraníc v Budapešti dňa 10.02.2006

Správnosť doplneného zákresu potvrdzujem.

1:2880

Az ábrázolások helyességét igazolom

Reproduit et imprimé dans l'Institut de reproduction du Ministère des Finances à Prague.

II.

94a.

Az okmány az Államhatár Felmérésének és Megjelölésének Magyar-Szlovák Közös Bizottsága ...20... ülésszakáról készült jegyzőkönyv alapján 2006 év ....02.... hó ....10.... napján HATÁLYBA LÉPETT. Budapest, 2006 év ....02.... hó ....10.... -n

Dokument NADOBUDOL PLATNOSŤ dňa 10.02.2006 v zmysle Protokolu z ...20... zasadania Spoločnej slovensko-maďarskej komisie pre zameriavanie a vyznačovanie štátnych hraníc v Budapešti dňa 10.02.2006

MUŽLA

~~TCHÉCO~~SLOVAQUIE

~~ČESKO~~SLOVENSKO

~~EBED~~
OBID

Malý Dunaj

MUŽLIANSKÁ SIHOŤ

153km

213 H.P.

44 II P.

1730 Km

VEĽKÁ LÚKA

66 K.F.

44 V.O. e

Dunaj

MAGYARORSZÁG

HONGRIE

NYERGESÚJFALU

DUNA DŰLŐ

II.D.266

II.D.267

44 V.O. d

44 V.O. c

Duna folyam

44 V.O.

1729 Km

65 K.F.

1730 Km

1:2880

Správnosť doplneného zákresu potvrdzujem.

Határjelek helyességét igazolom

Reproduit et imprimé dans l'Institut de reproduction du Ministère des Finances à Prague.

II. 95a.



Az okmány az Államhatár Felmérésének és Megjelölésének Magyar-Szlovák Közös Bizottsága 20. ülésszakáról készült jegyzőkönyv alapján 2006. év 02. hó 10. napján HATÁLYBA LÉPETT.
Budapest, 2006 év 02 hó 10. -n

Dokument NADOBUDOL PLATNOSŤ dňa 10.02.2006 v zmysle Protokolu z 20. zasadania Spoločnej slovensko-maďarskej komisie pre zameriavanie a vyznačovanie štátnych hraníc v Budapešti dňa 10.02.2006.

Správnosť doplneného zákresu potvrdzujem

Správnosť změn provedených podle doplňku z r.1966 potvrzují

Az 1966. évi kiegészítőben feltüntetett vállozások átvezetésének helyességét igazoljuk

Az átvezetések helyességét igazolom

Reproduit et imprimé dans l'Institut de reproduction du Ministère des Finances à Prague.

12880

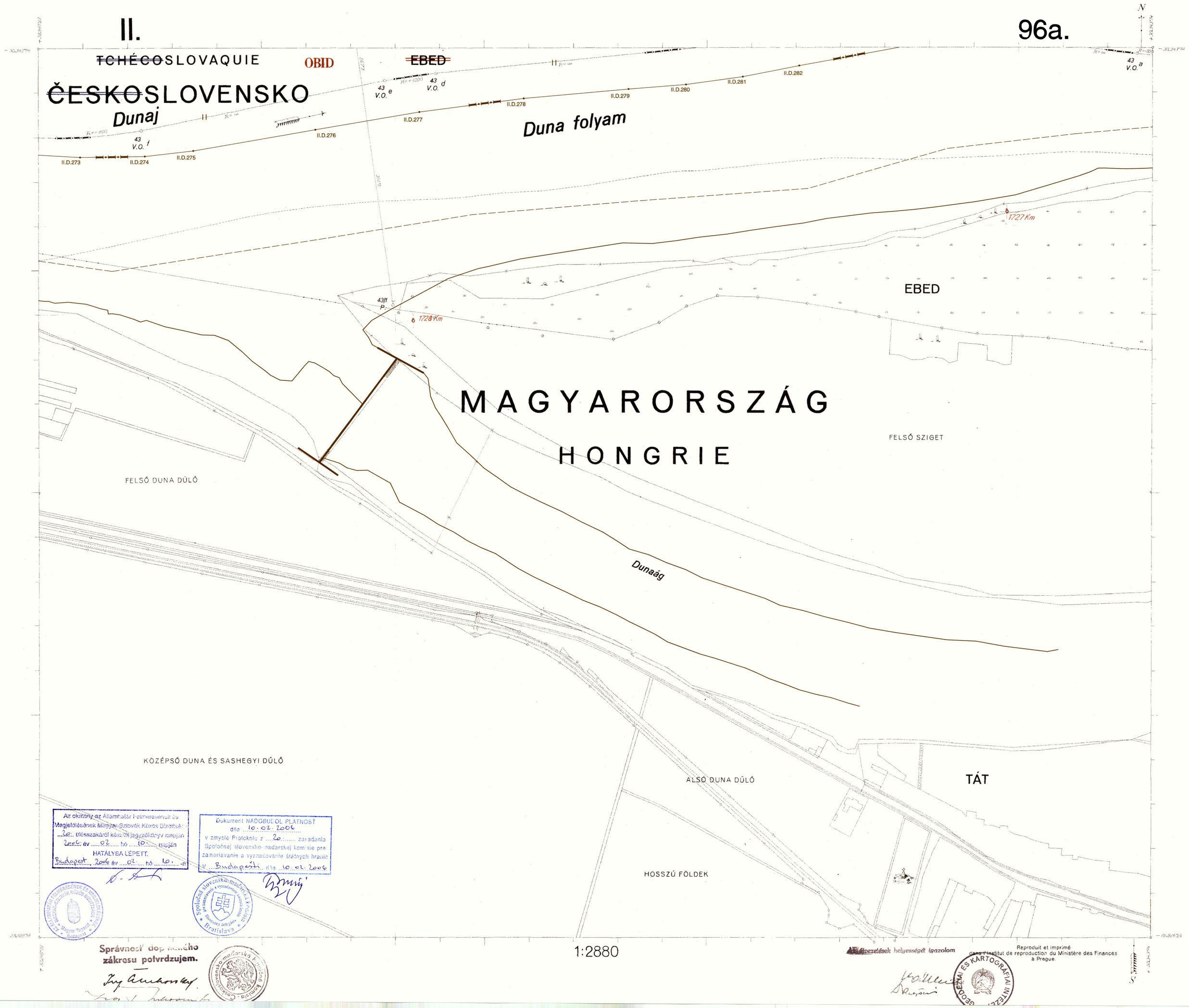
II.
96a.
N
~~TCHÉCO~~SLOVAQUIE
OBID
~~EBED~~
~~ČESKO~~SLOVENSKO
Dunaj
Duna folyam
II.D.273
II.D.274
II.D.275
II.D.276
II.D.277
II.D.278
II.D.279
II.D.280
II.D.281
II.D.282
43 V.O. f
43 V.O. e
43 V.O. d
43 V.O. a
43/1 P.
1728 Km
1727 Km
EBED
MAGYARORSZÁG
HONGRIE
FELSŐ SZIGET
FELSŐ DUNA DŰLŐ
Dunaág
KÖZÉPSŐ DUNA ÉS SASHEGYI DŰLŐ
ALSÓ DUNA DŰLŐ
TÁT
HOSSZÚ FÖLDEK
1:2880
Az okmány az Államhatár Felmérésének és Megjelölésének Magyar-Szlovák Közös Bizottsága 20. ülésszakáról készült jegyzőkönyv alapján 2006 év 02 hó 10. napján HATÁLYBA LÉPETT. Budapest, 2006 év 02 hó 10. -n
Dokument NADOBUDOL PLATNOSŤ dňa 10.02.2006 v zmysle Protokolu z 20. zasadania Spoločnej slovensko-maďarskej komisie pre zameriavanie a vyznačovanie štátnych hranic v Budapešti dňa 10.02.2006
Správnosť dopĺňaného zákresu potvrdzujem.
Az átvezetések helyességét igazolom
Reproduit et imprimé dans l'Institut de reproduction du Ministère des Finances à Prague.

Az okmány az Államhatár Felmérésének és Megjelölésének Magyar-Szlovák Közös Bizottsága 20.. ülésszakáról készült jegyzőkönyv alapján 2006. év 02. hó 10. napján HATÁLYBA LÉPETT.
Budapest, 2006. év 02. hó 10. -n

Dokument NADOBUDOL PLATNOSŤ dňa 10.02.2006 v zmysle Protokolu z 20. zasadania Spoločnej slovensko-maďarskej komisie pre zameriavanie a vyznačovanie štátnych hranic v Budapešti dňa 10.02.2006

~~TCHÉCO~~SLOVAQUIE

~~ČESKO~~SLOVENSKO

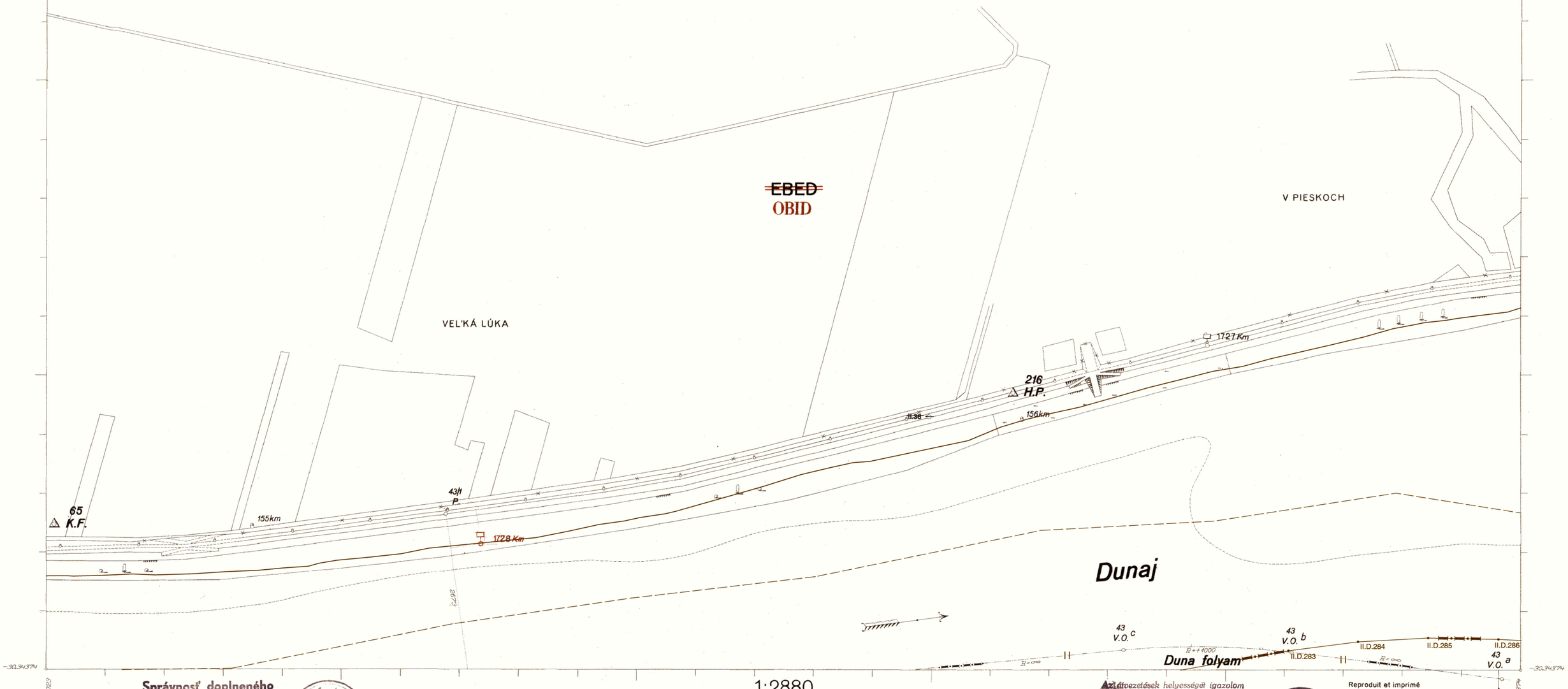

1:2880

Správnosť doplneného zákresu potvrdzujem.

Az átvezetések helyességét igazolom

Reproduit et imprimé dans l'Institut de reproduction du Ministère des Finances à Prague.

II.

98a.

N

Dunaj R=-800

Duna folyam

1725 Km

1726 Km

EBED

FELSŐ SZIGET

43
V.O.

11:32
MO

223
H.P.

NYÁRAS SZIGET

Dunaág

57
K.F.

222
H.P.

KÖRTVÉLYES SZIGET

MAGYARORSZÁG

HONGRIE

ESZTERGOM

ALSÓ SZIGET

Dunaág

Dunaág

FELSŐ KÖRTVÉLYESI DŰLŐ

Az okmány az Államhatár Felmérésének és Megjelölésének Magyar-Szlovák Közös Bizottsága ...22... ülésszakáról készült jegyzőkönyv alapján 2006. év ...02..... hó ...10..... napján HATÁLYBA LÉPETT.
Budapest 2006 év ...02... hó ...10... -n

Dokument NADOBUDOL PLATNOSŤ dňa ...10...02...2006
v zmysle Protokolu z ...20... zasadnia Spoločnej slovensko-maďarskej komisie pre zameriavanie a vyznačovanie štátnych hraníc
v Budapešti dňa ...10...02...2006

TÁT

50
F.P.

58

FALU ALJA

ALSÓ KÖRTVÉLYESI DŰLŐ

1:2880

Správnosť doplneného zákresu potvrdzujem.

Az átvezetések helyességét igazolom

Reproduit et imprimé dans l'Institut de reproduction du Ministère des Finances à Prague.

FÖLDMÉRÉSI ÉS KARTOGRÁFIAI INTÉZET

II.

99a.

Az okmány az Államhatár Felmérésének és Megjelölésének Magyar-Szlovák Közös Bizottsága ...20... ülésszakáról készült jegyzőkönyv alapján 2006 év ...02... hó ...10... napján HATÁLYBA LÉPETT.
Budapest, 2006 év ...02... hó ...10... -n

Dokument NADOBUDOL PLATNOSŤ dňa ...10..02..2006... v zmysle Protokolu z ...20... zasadenia Spoločnej slovensko-maďarskej komisie pre zameriavanie a vyznačovanie štátnych hraníc v Budapešti dňa ...10..02..2006

~~TCHÉCOSLOVAQUIE~~

~~ČESKOSLOVENSKO~~

~~EBED~~
OBID

TEPLÝ PRAMEŇ

NA DEDINE

158 km

1725 Km

226
H.P.

42ff
P

43
V.O.

157 km

1726 Km

II.26

STRÁŽNY DOMEK

Dunaj

42
V.O. c

ESZTERGOM

II.D.302

II.D.301

II.D.300

Duna folyam

II.D.299

II.D.298

MAGYARORSZÁG

42
V.O. e

42
V.O. d

42
V.O. f

EBED

42
V.O. g

II.D.297

II.D.296

II.D.295

II.D.294

II.D.293

II.D.292

II.D.291

II.D.290

II.D.289

II.D.288

II.D.287

HONGRIE

1:2880

Správnosť doplneného zákresu potvrdzujem.

A fizetések helyességét igazolom

Reproduit et imprimé dans l'Institut de reproduction du Ministère des Finances à Prague.

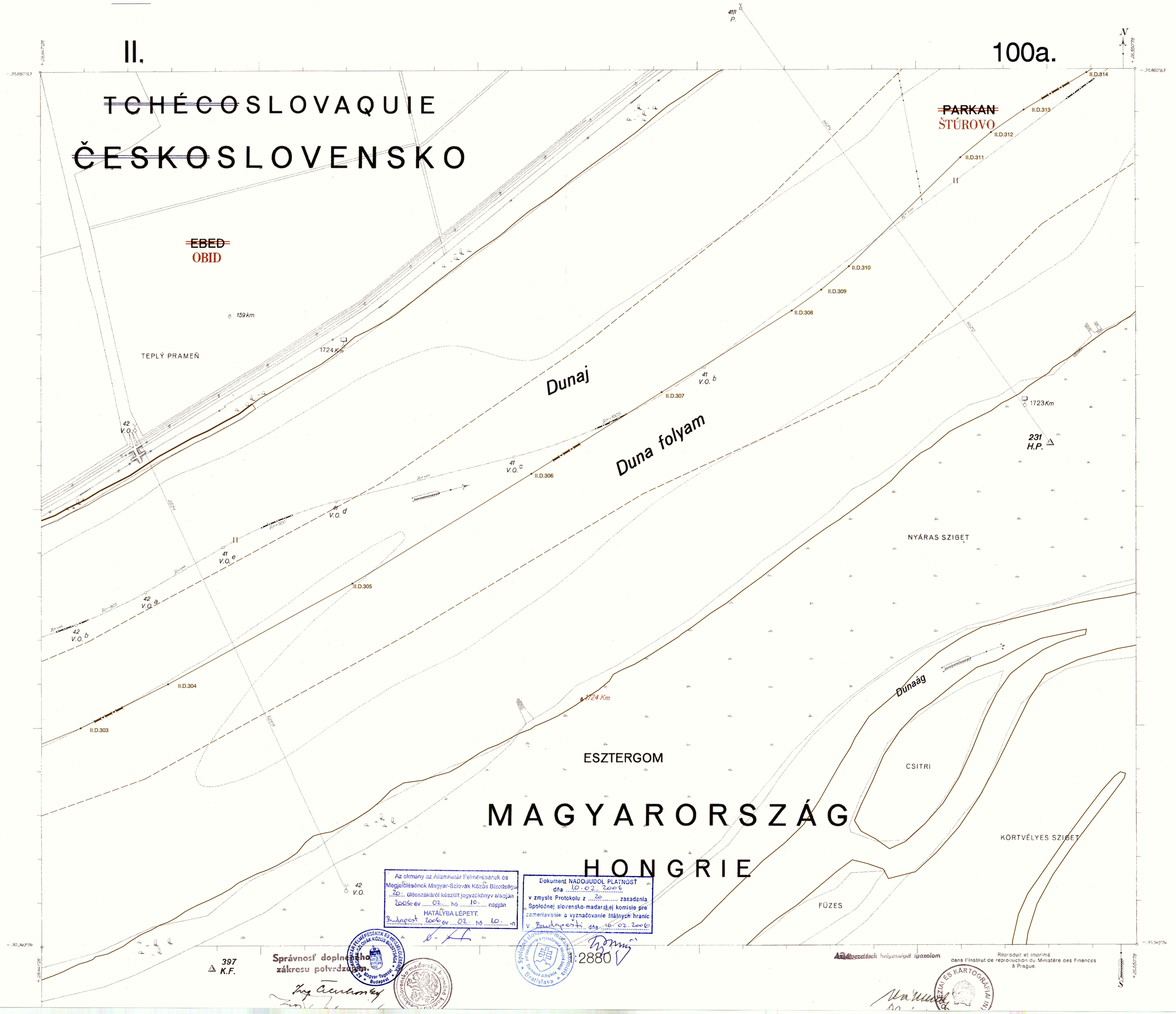
II.
100a.
~~TCHÉCO~~SLOVAQUIE
~~ČESKO~~SLOVENSKO
~~EBED~~
OBID
~~PARKAN~~
ŠTÚROVO
TEPLÝ PRAMEŇ
159 km
1724 Km
1723 Km
231
H.P.
Dunaj
Duna folyam
NYÁRAS SZIGET
Dunaág
CSITRI
KÖRTVÉLYES SZIGET
FÜZES
ESZTERGOM
MAGYARORSZÁG
HONGRIE
397
K.F.
Správnosť doplneného zákresu potvrdzujem.
Az okmány az Államhatár Felmérésének és Megjelölésének Magyar-Szlovák Közös Bizottsága 20. ülésszakáról készült jegyzőkönyv alapján 2006 év 02 hó 10 napján HATÁLYBA LÉPETT.
Budapest 2006 év 02 hó 10 -n
Dokument NADOBUDOL PLATNOSŤ dňa 10.02.2006 v zmysle Protokolu z 20 zasadania Spoločnej slovensko-maďarskej komisie pre zameriavanie a vyznačovanie štátnych hraníc
V Budapešti dňa 10.02.2006
1:2880
Az átvezetések helyességét igazolom
Reproduit et imprimé dans l'Institut de reproduction du Ministère des Finances à Prague.

Az okmány az Államhatár Felmérésének és Megjelölésének Magyar-Szlovák Közös Bizottsága 20.. ülésszakáról készült jegyzőkönyv alapján 2006. év 02. hó 10. napján HATÁLYBA LÉPETT.
Budapest, 2006. év 02. hó 10. -n

Dokument NADOBUDOL PLATNOSŤ dňa 10. 02. 2006 v zmysle Protokolu z 20. zasadania Spoločnej slovensko-maďarskej komisie pre zameriavanie a vyznačovanie štátnych hraníc v Budapešti dňa 10. 02. 2006

~~TCHÉCO~~SLOVAQUIE

~~ČESKO~~SLOVENSKO

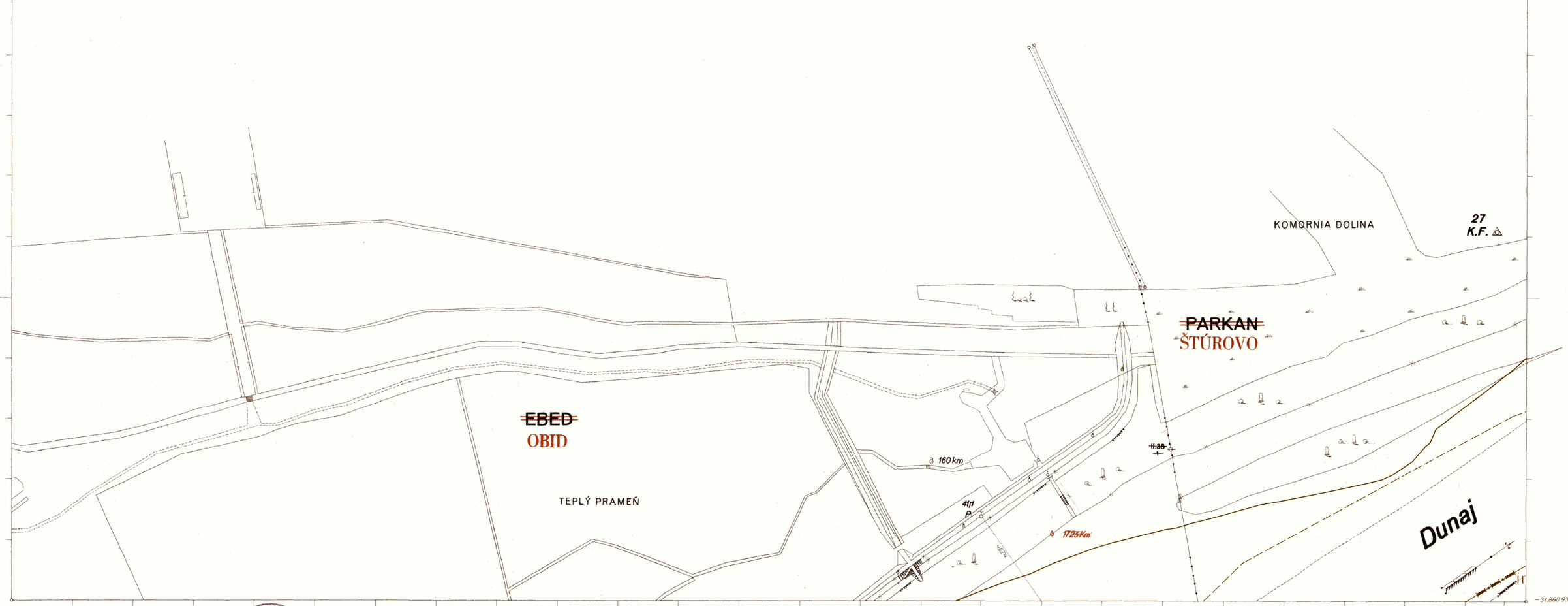

Správnosť doplneného zákresu potvrdzujem.

1:2880

A változtatások helyességét igazolom

Reproduit et imprimé dans l'Institut de reproduction du Ministère des Finances à Prague.

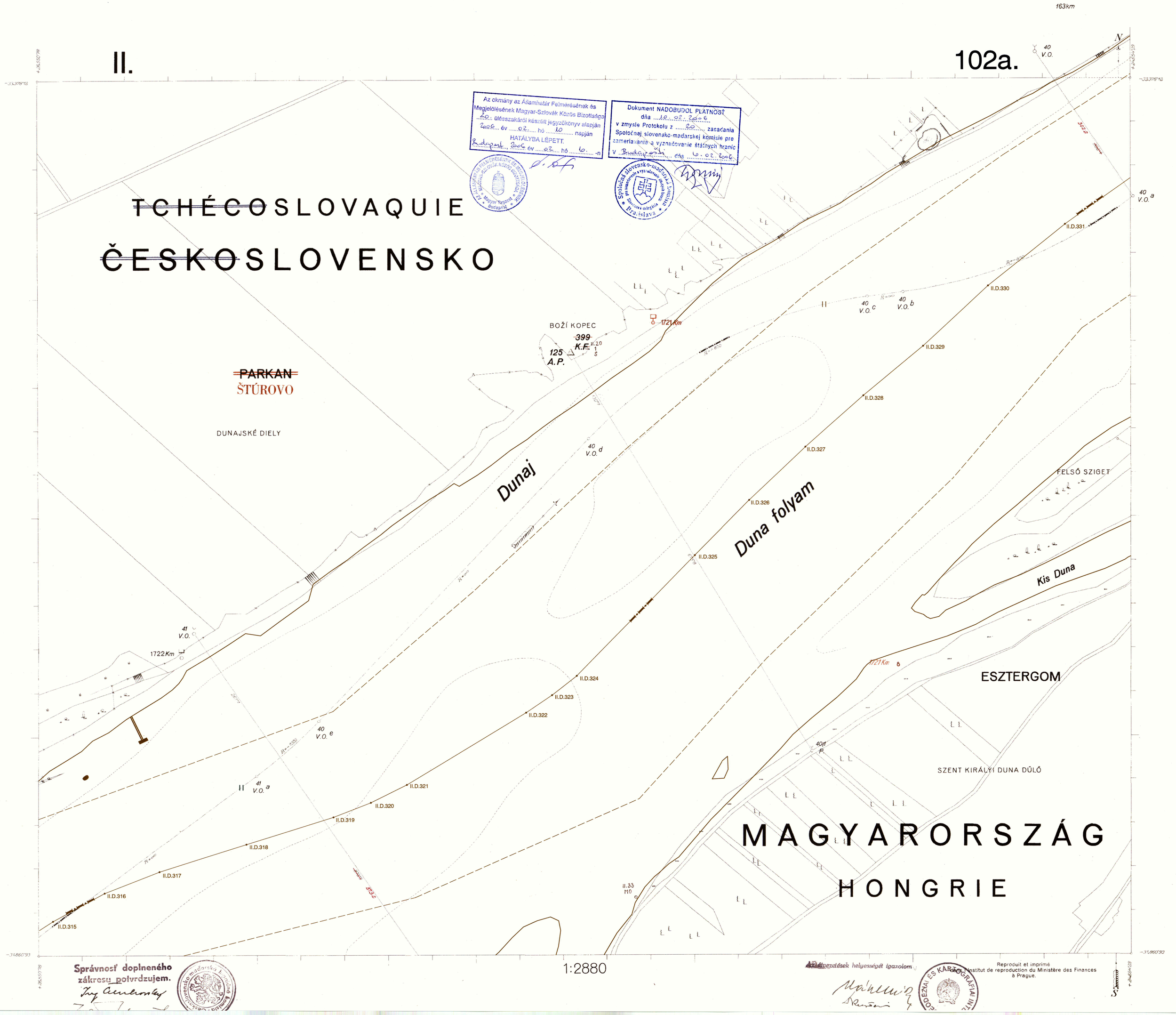

II.
102a.
163km
Az okmány az Államhatár Felmérésének és Megjelölésének Magyar-Szlovák Közös Bizottsága 20. ülésszakáról készült jegyzőkönyv alapján 2006. év 02. hó 10. napján HATÁLYBA LÉPETT.
Budapest 2006 év 02 hó 10. -n
Dokument NADOBUDOL PLATNOSŤ dňa 10. 02. 2006 v zmysle Protokolu z 20. zasadania Spoločnaj slovensko-maďarskej komisie pre zameriavanie a vyznačovanie štátnych hraníc v Budapešti dňa 10. 02. 2006
Spoločná slovensko-maďarská komisia pre zameriavanie a vyznačovanie štátnych hraníc Slovenská delegácia Bratislava
~~TCHÉCO~~SLOVAQUIE
~~ČESKO~~SLOVENSKO
~~PARKAN~~
ŠTÚROVO
DUNAJSKÉ DIELY
BOŽÍ KOPEC
~~399~~ K.F.
125 A.P.
1721 Km
Dunaj
Duna folyam
FELSŐ SZIGET
Kis Duna
ESZTERGOM
SZENT KIRÁLYI DUNA DŰLŐ
MAGYARORSZÁG
HONGRIE
1722 Km
II.D.315
II.D.316
II.D.317
II.D.318
II.D.319
II.D.320
II.D.321
II.D.322
II.D.323
II.D.324
II.D.325
II.D.326
II.D.327
II.D.328
II.D.329
II.D.330
II.D.331
40 V.O.
40 V.O. a
40 V.O. b
40 V.O. c
40 V.O. d
40 V.O. e
41 V.O.
41 V.O. a
40 P.
1:2880
Správnosť doplneného zákresu potvrdzujem.
Az átvezetések helyességét igazolom
Reproduit et imprimé dans l'Institut de reproduction du Ministère des Finances à Prague.

II.

103a.

N

Duna folyam

1722 Km

873 o

230
H.P.

41x
V.O.

SZENTKIRÁLYI DUNA DŰLŐ

BOTTYÁN TÓ

ESZTERGOM

NYÁRAS SZIGET

Dunaág

KÖRTVÉLYES SZIGET

MAGYARORSZÁG

HONGRIE

Az okmány az Államhatár Felmérésének és Megjelölésének Magyar-Szlovák Közös Bizottsága 20.... ülésszakáról készült jegyzőkönyv alapján 2006. év ....02..... hó .....10..... napján HATÁLYBA LÉPETT.
Budapest 2006 év ....02.... hó ....10..... -n

Dokument NADOBUDOL PLATNOSŤ dňa ...10...02...2006
v zmysle Protokolu z .....20..... zasadania Spoločnej slovensko-madarskej komisie pre zameriavanie a vyznačovanie štátnych hraníc
V Budapešti dňa 10.02.2006

Správnosť doplneného zákresu potvrdzujem.

1:2880

Rep.oduit et imprimé dans l'Institut de reproduction du Ministère des Finances à Prague.

II.

104a.

N

PARKAN

ŠTÚROVO

Dunaj

Duna folyam

II.D.334

II.D.333

II.D.332

40 V.O. a

234 H.P.

ALSÓ SZIGET

FELSŐ RÉSZE

390

ESZTERGOM

ESZTERGOMI VIZIVÁROS

1720 Km

PRIMÁSI SZIGET

235 H.P.

FELSŐ SZIGET

Kis Duna

SZÉRŰK

40x V.O.

KOLOZSÚTONTÚLI DŰLŐ

CSAPÁSI KERTEK

BORJÚ MEZŐ

MAGYARORSZÁG

HONGRIE

BOTTYÁN TÓ

SZENTKIRÁLYI DUNA DŰLŐ

CSONKÚT ÉS PAPERE

KIS TÓ

CSAPÁSI FÖLDEK

Az Államhatár Felmérésének és Jelölésének Magyar-Szlovák Közös Bizottsága ...10... ülésszakáról készült jegyzőkönyv alapján 2006 év 02 hó 10. napján HATÁLYBA LÉPETT. Budapest 2006 év 02 hó 10. -n

Dokument NADOBUDOL PLATNOSŤ dňa 10. 02. 2006 v zmysle Protokolu z ...20... zasadania Spoločnej slovensko-maďarskej komisie pre zameriavanie a vyznačovanie štátnych hraníc v Budapešti dňa 10. 02. 2006

Správnosť doplneného zákresu potvrdzujem.

1:2880

A változtatások helyességét igazolom

Reproduit et imprimé dans l'Institut de reproduction du Ministère des Finances à Prague.

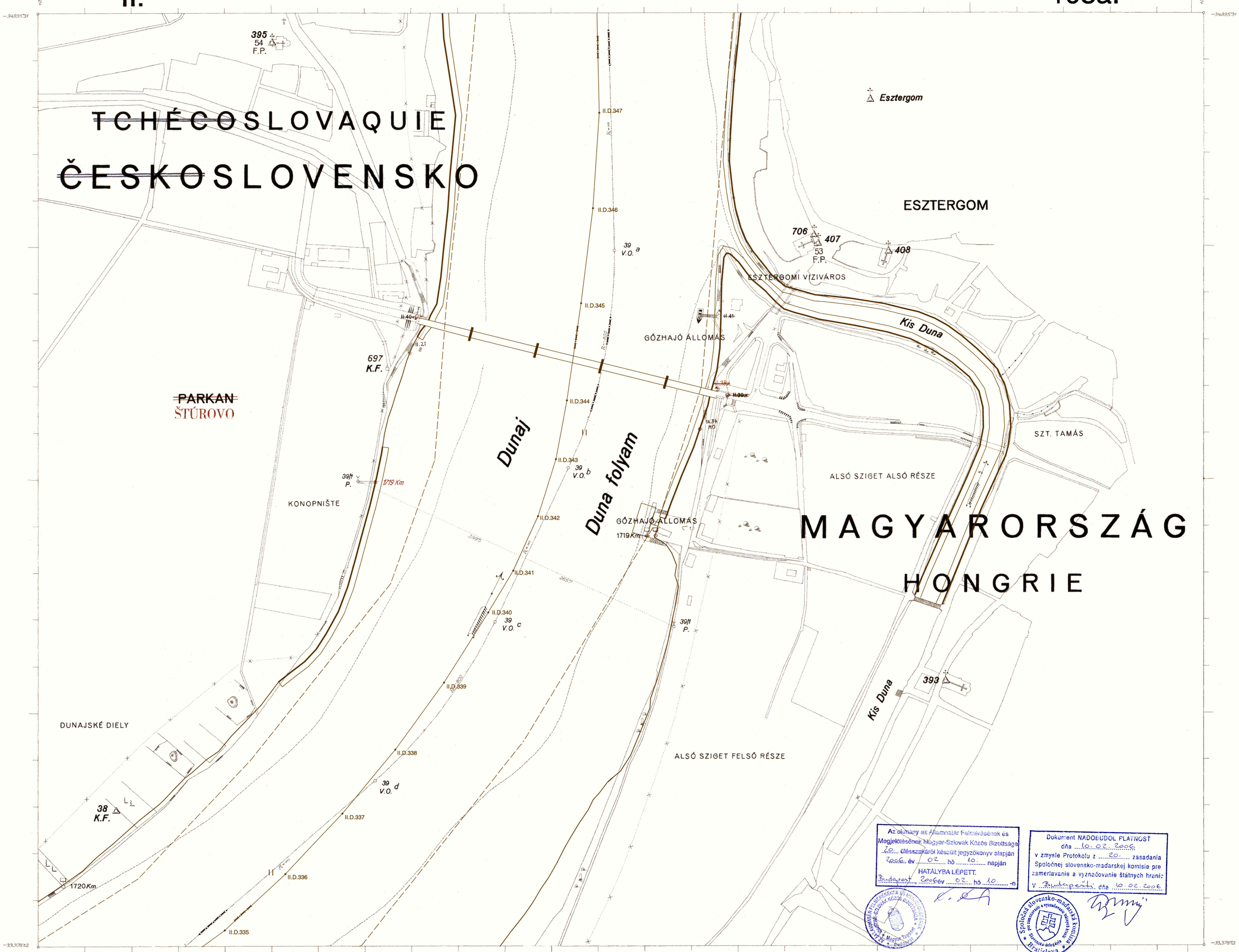

Az olmany az Államhatár Felmérésének és Megjelölésének Magyar-Szlovák Közös Bizottsága 20. ülésszakáról készült jegyzőkönyv alapján 2006. év 02. hó 10. napján HATÁLYBA LÉPETT. Budapest, 2006 év 02. hó 10. -n

Dokument NADOBUDOL PLATNOSŤ dňa 10.02.2006 v zmysle Protokolu z 20. zasadania Spoločnej slovensko-maďarskej komisie pre zameriavanie a vyznačovanie štátnych hraníc V Budapešti dňa 10.02.2006

Správnosť doplneného zákresu potvrdzujem.

Správnosť změn provedených pravidlou barvou podle Doplňkové roku 1984 potvrzuji:

Az 1984. évi kiegészítő alapján a narancssárga színű átvezetett változás helyességét igazolom.

1:2880

Az átvezetések helyességét igazolom

Reproduit et imprimé dans l'Institut de reproduction du Ministère des Finances à Prague.



Az okmány az Államhatár Felmérésének és Megjelölésének Magyar-Szlovák Közös Bizottsága 20.. ülésszakáról készült jegyzőkönyv alapján 2006. év 02. hó 10. napján HATÁLYBA LÉPETT.
Budapest 2006 év 02. hó 10. -n

Dokument NADOBUDOL PLATNOSŤ dňa 10. 02. 2006 v zmysle Protokolu z 20.. zasadania Spoločnej slovensko-maďarskej komisie pre zameriavanie a vyznačovanie štátnych hraníc v Budapešti dňa 10. 02. 2006

Správnosť doplneného zákresu potvrdzujem.

...ost změn podle Doplňku z r. ... provedených modrou barvou potvrzuji:

Az 1973. évi Kiegészítőben feltüntetett változások kék színnel történt átvezetésének helyességét igazolom:

Az átvezetések helyességét igazolom

Reproduit et imprimé dans l'Institut de reproduction du Ministère des Finances à Prague

II. 107a.



Az okmány az Államhatár Felmérésének és Megjelölésének Magyar-Szlovák Közös Bizottsága 20. ülésszakáról készült jegyzőkönyv alapján 2006 év 02 hó 10. napján HATÁLYBA LÉPETT.
Budapest, 2006 év 02 hó 10. -n
Dokument NADOBUDOL PLATNOSŤ dňa 10. 02. 2006 v zmysle Protokolu z 20. zasadania Spoločnej slovensko-maďarskej komisie pre zameriavanie a vyznačovanie štátnych hraníc
V Budapešti dňa 10. 02. 2006
Hron
KAMENICA NAD HRONOM
ZA DRÁHOU
Hron
TCHÉCOSLOVAQUIE
ČESKOSLOVENSKO
38 V.O.
II.23
PARKAN
ŠTÚROVO
Mrtvý Hron
NA PANSKOM
Dunaj
II.D.373
II.D.372
1:2880
Správnosť doplneného zákresu potvrdzujem.
Az átvezetések helyességét igazolom
Reproduit et imprimé dans l'Institut de reproduction du Ministère des Finances à Prague.

II. 108a.

Az okmány az Államhatár Felmérésének és Megjelölésének Magyar-Szlovák Közös Bizottsága 20. ülésszakáról készült jegyzőkönyv alapján 2006 év 02 hó 10. napján HATÁLYBA LÉPETT. Budapest, 2006 év 02 hó 10. -n

Dokument NADOBUDOL PLATNOSŤ dňa 10. 02. 2006 v zmysle Protokolu z 20. zasadania Spoločnej slovensko-maďarskej komisie pre zameriavanie a vyznačovanie štátnych hraníc V Budapešti dňa 10. 02. 2006

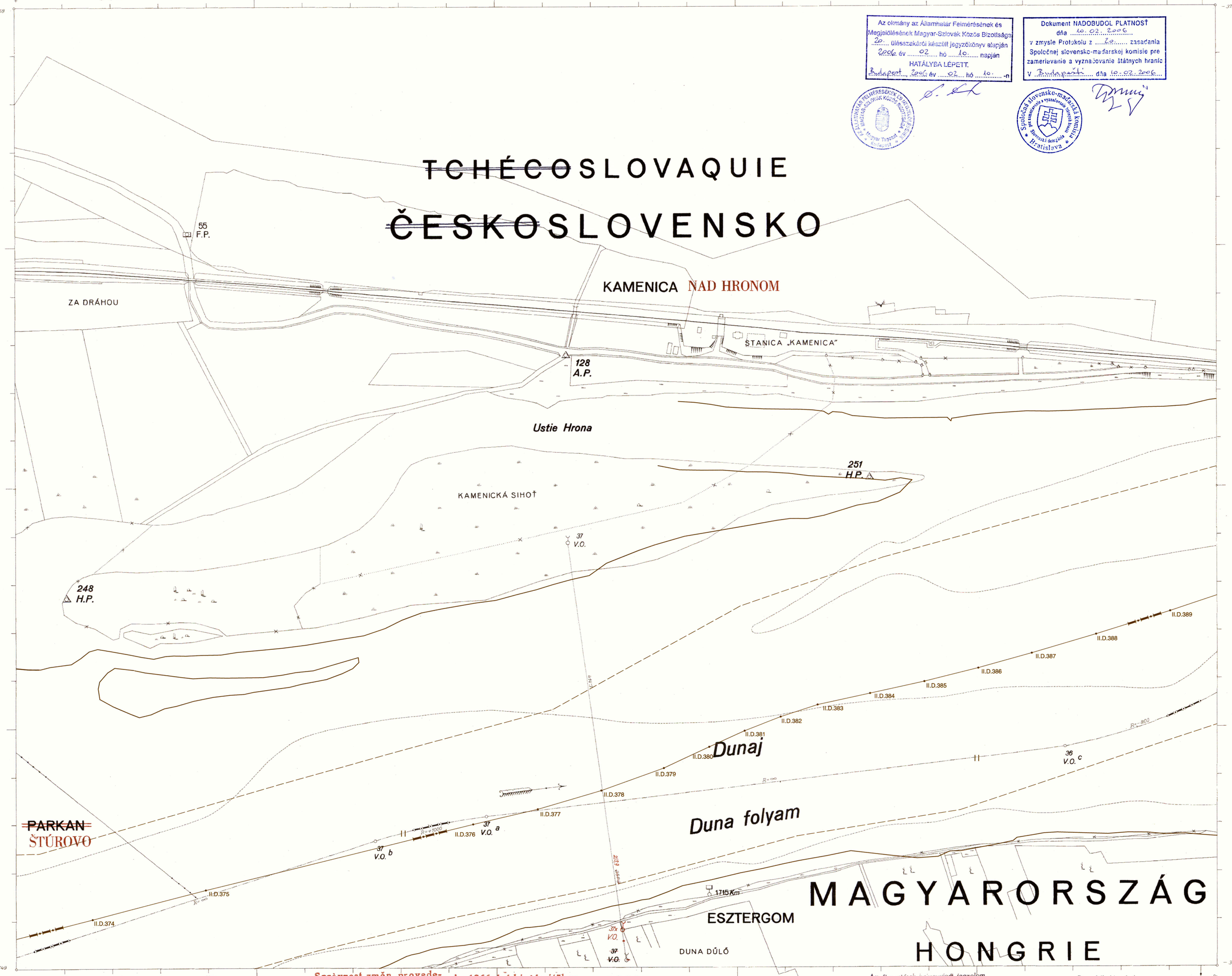

1:2880

Správnosť doplneného zákresu potvrdzujem.

Správnost změn provedených podle doplňku z r.1966 potvrzují

Az 1966. évi kiegészítőben feltüntetett változások átvezetésének helyességét igazoljuk

Az átvezetések helyességét igazolom

Reproduit et imprimé dans l'Institut de reproduction du Ministère des Finances à Prague.

II.

109a.

N

Duna folyam

1716 Km

II.35 HO

38 V.O.

ESZTERGOM

HONVÉD TEMETŐ

DUNA DŰLŐ

HOMOK DŰLŐ

MAGYARORSZÁG

HONGRIE

1:2880

Správnosť doplneného zákresu potvrdzujem.

Az 1973. évi Kiegészítőben feltüntetett változások kék színnel történt átvezetésének helyességét igazolom:

Dr Bory Antal

Az átvezetések helyességét igazolom

Az okmány az Államhatár Felmérésének és Megjelölésének Magyar-Szlovák Közös Bizottsága 20. ülésszakáról készült jegyzőkönyv alapján 2006. év 02. hó 10. napján HATÁLYBA LÉPETT.

Budapest, 2006 év 02. hó 10. -n

Dokument NADOBUDOL PLATNOSŤ dňa 10. 02. 2006 v zmysle Protokolu z 20. zasadania Spoločnej slovensko-maďarskej komisie pre zameriavanie a vyznačovanie štátnych hraníc v Budapešti dňa 10. 02. 2006

Reproduit et imprimé dans l'Institut de reproduction du Ministère des Finances à Prague.

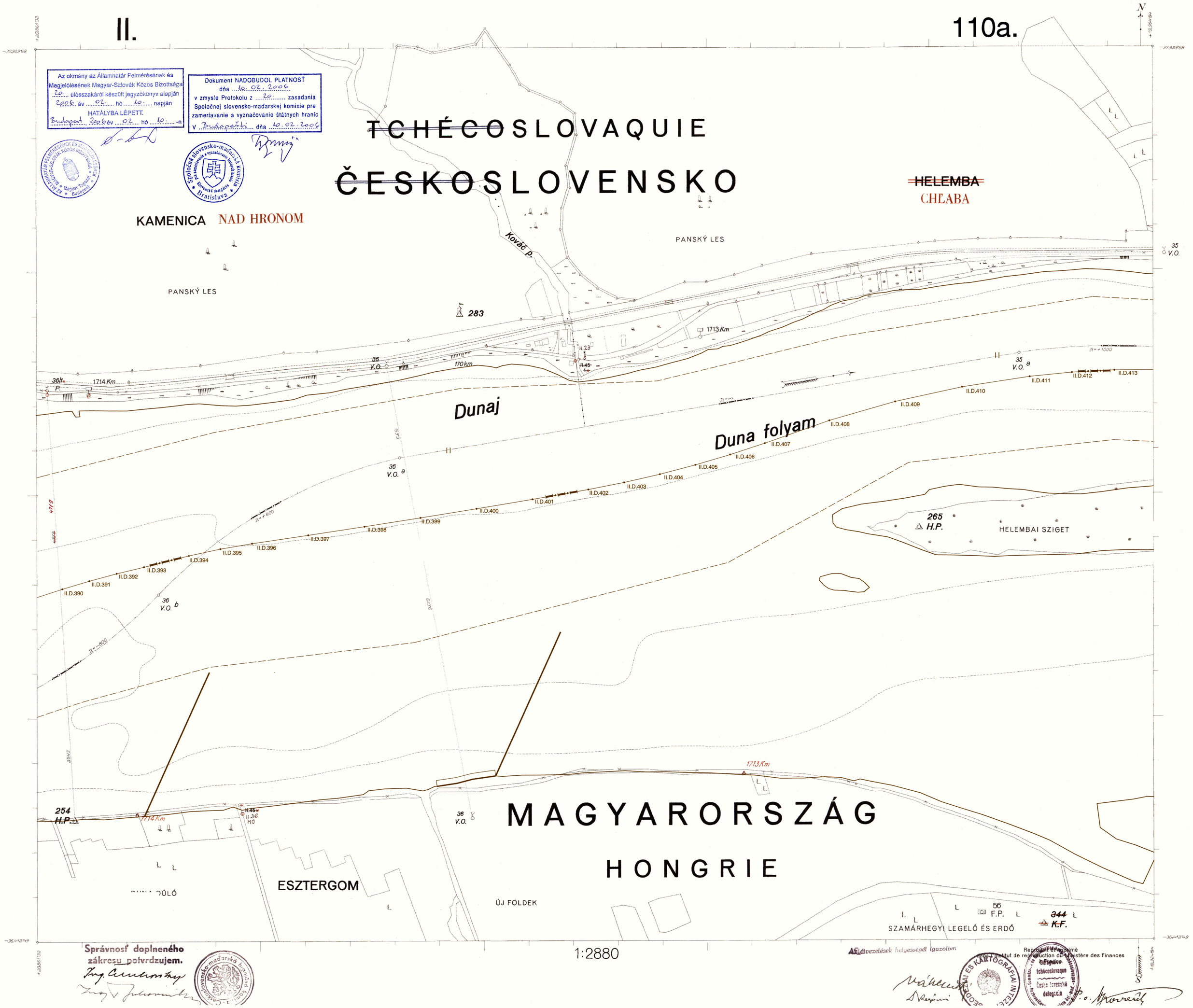
II.
110a.
Az okmány az Államhatár Felmérésének és Megjelölésének Magyar-Szlovák Közös Bizottsága 20. ülésszakáról készült jegyzőkönyv alapján 2006. év 02. hó 10. napján HATÁLYBA LÉPETT. Budapest 2006 év 02 hó 10. -n
Dokument NADOBUDOL PLATNOSŤ dňa 10. 02. 2006 v zmysle Protokolu z 20. zasadania Spoločnej slovensko-maďarskej komisie pre zameriavanie a vyznačovanie štátnych hraníc V Budapešti dňa 10. 02. 2006
TCHÉCOSLOVAQUIE
ČESKOSLOVENSKO
HELEMBA
CHĽABA
KAMENICA NAD HRONOM
PANSKÝ LES
PANSKÝ LES
Kováč p.
283
1713 Km
1714 Km
170 km
Dunaj
Duna folyam
265 H.P.
HELEMBAI SZIGET
254 H.P.
1714 Km
1713 Km
MAGYARORSZÁG
HONGRIE
ESZTERGOM
ÚJ FOLDEK
SZAMÁRHEGYI LEGELŐ ÉS ERDŐ
344 K.F.
56 F.P.
1:2880
Správnosť doplneného zákresu potvrdzujem.
Az átvezetések helyességét igazolom
Reprodukt ez imprimé dans l'Institut de reproduction du Ministère des Finances
Delegácia tchécoslovaque Česko-Slovenská delegácia

II.

111a.

Az okmány az Államhatár Felmérésének és Megjelölésének Magyar-Szlovák Közös Bizottsága 20... ülésszakáról készült jegyzőkönyv alapján 2006. év 02. hó 10. napján HATÁLYBA LÉPETT. Budapest 2006 év 02. hó 10. -n

Dokument NADOBUDOL PLATNOSŤ dňa 10.02.2006 v zmysle Protokolu z 29. zasadania Spoločnej slovensko-maďarskej komisie pre zameriavanie a vyznačovanie štátnych hraníc v Budapešti dňa 10.02.2006

~~TCHÉCO~~SLOVAQUIE

~~ČESKO~~SLOVENSKO

KOMÁRNIK

57 F.P.

N

35 V.O.

1712 Km

172 km

34f P.

~~HELEMBA~~ CHĽABA

DUNAJSKÉ HONY

1711 Km

Dunaj

34 d V.O.

II.D.414 II.D.415 II.D.416 II.D.417 II.D.418 II.D.419 II.D.420 II.D.421

34 c V.O.

Duna folyam

II.D.422 II.D.423 II.D.424 II.D.425

34 b V.O.

II.D.426 II.D.427 II.D.428 II.D.429 II.D.430 II.D.431 II.D.432 II.D.433 II.D.434

34 a V.O.

34 V.O.

HELEMBAI SZIGET

267 H.P.

MAGYARORSZÁG

HONGRIE

DÉDAI SZIGET

ESZTERGOM

35 V.O.

1712 Km

DÉDAI CSÁRDA

SZAMÁRHEGYI LEGELŐ ÉS ERDŐ

II.37 MO

1711 Km

34 V.O.

Správnosť doplneného zákresu potvrdzujem.

A rávezetések helyességét igazolom

1:2880

Reproduit et imprimé dans l'Institut de reproduction du Ministère des Finances à Prague.

II.

112a.

Az okmány az Államhatár Felmérésének és Megjelölésének Magyar-Szlovák Közös Bizottsága 20. ülésszakáról készült jegyzőkönyv alapján 2006. év 02. hó 10. napján HATÁLYBA LÉPETT.
Budapest, 2006 év 02. hó 10. -n

ÁLLAMHATÁR FELMÉRÉSÉNEK ÉS MEGJELÖLÉSÉNEK MAGYAR-SZLOVÁK KÖZÖS BIZOTTSÁGA Magyar Tagozat Budapest

Dokument NADOBUDOL PLATNOSŤ
dňa 10. 02. 2006
v zmysle Protokolu z 20. zasadania Spoločnej slovensko-madarskej komisie pre zameriavanie a vyznačovanie štátnych hraníc
V Budapešti dňa 10. 02. 2006

Spoločná slovensko-maďarská komisia pre zameriavanie a vyznačovanie štátnych hraníc Slovenská delegácia Bratislava

~~TCHÉCOS~~LOVAQUIE

~~ČESKOS~~LOVENSKO

DUNAJSKÉ HONY

~~HELEMBA~~
CHĽABA

1710 Km

174 km

1709 Km

175 km

II.D.435 II.D.436 II.D.437 II.D.438 II.D.439 II.D.440 II.D.441 II.D.442 II.D.443 II.D.444 II.D.445 II.D.446 II.D.447 II.D.448 II.D.449 II.D.450 II.D.451 II.D.452 II.D.453 II.D.454 II.D.455

33 V.O. e
33 V.O. d
33 V.O. c
33 V.O. b
33 V.O. a
33 V.O.

Dunaj

Duna folyam

ESZTERGOM

PILISMARÓT

MAGYARORSZÁG

HONGRIE

1710 Km

1:2880

Správnosť doplneného zákresu potvrdzujem.

Geodetický a kartografický inštitút Bratislava

Az átvezetések helyességét igazolom

GEODÉZIAI ÉS KARTOGRÁFIAI INTÉZET

Reproduit et imprimé dans l'Institut de reproduction du Ministère des Finances à Prague.

II.

113a.

HIDEGLELŐS KERESZT

PILISMARÓT

ESZTERGOM

Duna folyam

33II P.

131 A.P.

1709 Km

33 V.O.

SZOBI ÚT

BASAHARCI CSÁRDA

MAGYARORSZÁG

HONGRIE

Az okmány az Államhatár Felmérésének és Megjelölésének Magyar-Szlovák Közös Bizottsága 20... ülésszakáról készült jegyzőkönyv alapján 2006 év 02 hó 10 napján HATÁLYBA LÉPETT.
Budapest, 2006 év 02 hó 10 -n

Dokument NADOBUDOL PLATNOSŤ dňa 10.02.2006 v zmysle Protokolu z ...20... zasadnia Spoločnej slovensko-maďarskej komisie pre zameriavanie a vyznačovanie štátnych hraníc V Budapešti dňa 10.02.2006

Správnosť doplneného zákresu potvrdzujem.

1:2880

Az ábrázolások helyességét igazolom.

Reproduit et imprimé dans l'Institut de reproduction du Ministère des Finances à Prague.



Az okmány az Államhatár Felmérésének és Megjelölésének Magyar-Szlovák Közös Bizottsága 20. ülésszakáról készült jegyzőkönyv alapján 2006 év 02 hó 10. napján HATÁLYBA LÉPETT.
Budapest, 2006 év 02 hó 10. -n

Dokument NADOBUDOL PLATNOSŤ dňa 10. 02. 2006 v zmysle Protokolu z 20. zasadania Spoločnej slovensko-maďarskej komisie pre zameriavanie a vyznačovanie štátnych hranic v Budapešti dňa 10. 02. 2006

II.

115a.

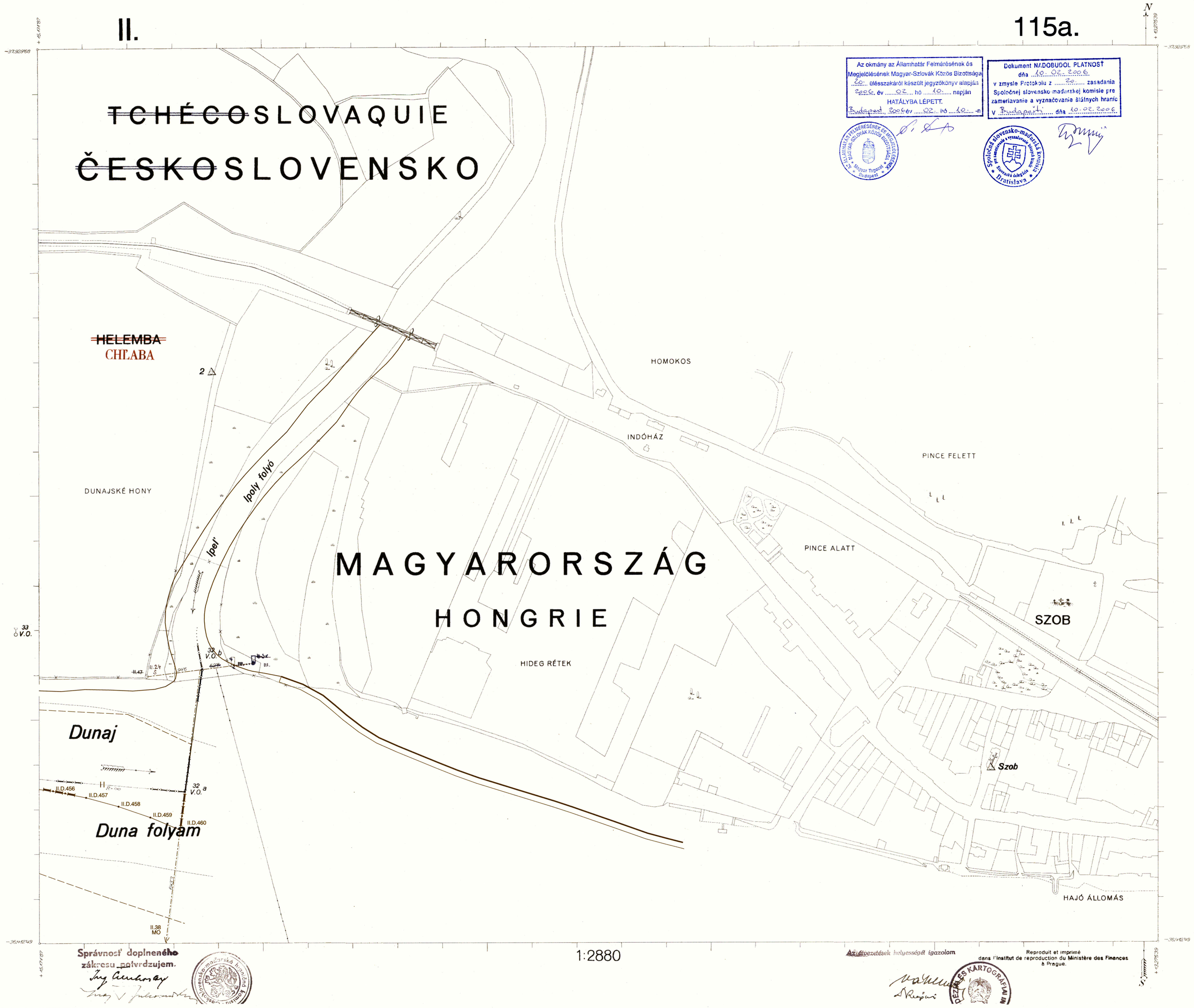

Az okmány az Államhatár Felmérésének és Megjelölésének Magyar-Szlovák Közös Bizottsága 20. ülésszakáról készült jegyzőkönyv alapján 2006. év 02. hó 10. napján HATÁLYBA LÉPETT. Budapest, 2006 év 02. hó 10. -n

Dokument NADOBUDOL PLATNOSŤ dňa 10. 02. 2006 v zmysle Protokolu z 20. zasadania Spoločnej slovensko-maďarskej komisie pre zameriavanie a vyznačovanie štátnych hraníc v Budapešti dňa 10. 02. 2006.

Správnosť doplneného zákresu potvrdzujem.

1:2880

Az átvezetések helyességét igazolom

Reproduit et imprimé dans l'Institut de reproduction du Ministère des Finances à Prague.

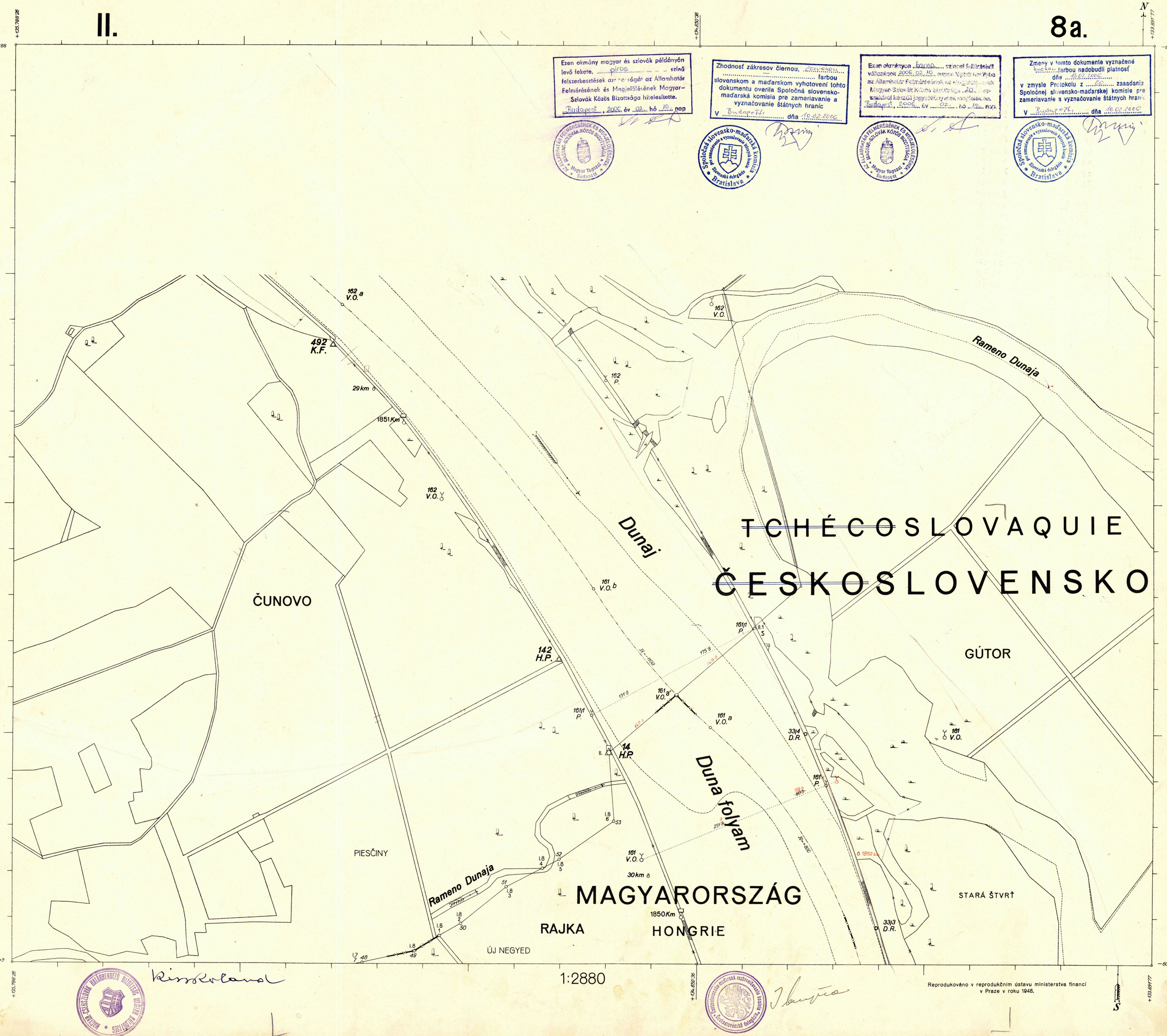
II.
8a.
N
Ezen okmány magyar és szlovák példányán levő fekete, piros színű felszerkesztések az ... az Államhatár Felmérésének és Megjelölésének Magyar–Szlovák Közös Bizottsága hitelesítette.
Budapest, 2006. év 02. hó 10. nap
Zhodnosť zákresov čiernou, červenou farbou slovenskom a maďarskom vyhotovení tohto dokumentu overila Spoločná slovensko-maďarská komisia pre zameriavanie a vyznačovanie štátnych hraníc
V Budapešti dňa 10.02.2006
Ezen okmányon barna szinnel feltüntetett változások 2006. 02. 10. ... az Államhatár Felmérésének és Megjelölésének Magyar-Szlovák Közös Bizottsága 20. ... szakáról készült jegyzőkönyvnek megfelelően.
Budapest, 2006. év 02. hó 10. nap.
Zmeny v tomto dokumente vyznačené hnedou farbou nadobudli platnosť dňa 10.02.2006 v zmysle Protokolu z 20. zasadania Spoločnej slovensko-maďarskej komisie pre zameriavanie a vyznačovanie štátnych hraníc
V Budapešti dňa 10.02.2006
Rameno Dunaja
Dunaj
TCHÉCOSLOVAQUIE
ČESKOSLOVENSKO
ČUNOVO
GÚTOR
Duna folyam
PIESČINY
Rameno Dunaja
MAGYARORSZÁG
RAJKA
HONGRIE
ÚJ NEGYED
STARÁ ŠTVRŤ
1:2880
Reprodukováno v reprodukčním ústavu ministerstva financí v Praze v roku 1948.

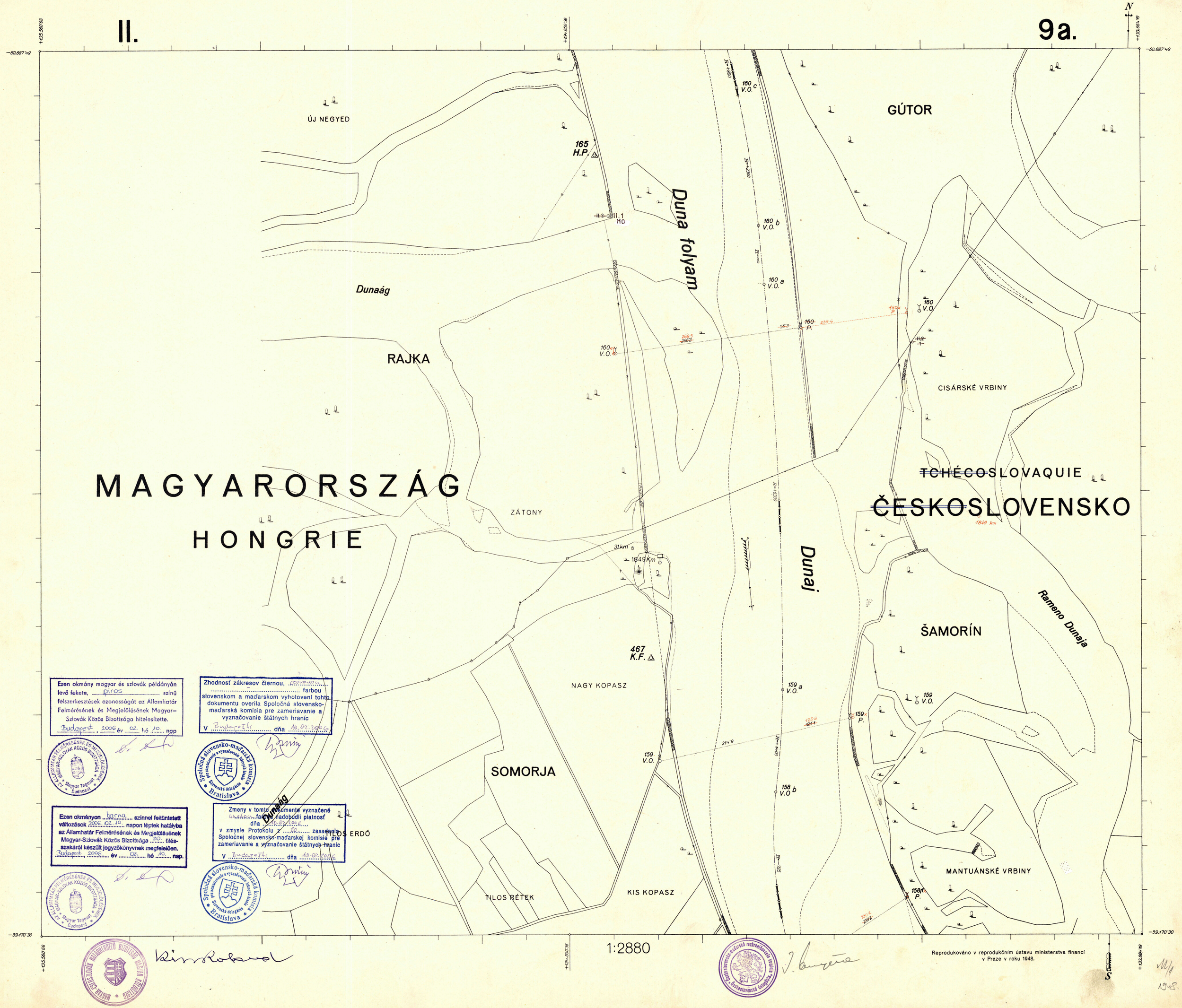

Ezen okmány magyar és szlovák példányán levő fekete, piros színű felszerkesztések azonosságát az Államhatár Felmérésének és Megjelölésének Magyar–Szlovák Közös Bizottsága hitelesítette.
Budapest, 2006 év 02 hó 10 nap

Zhodnosť zákresov čiernou, červenou farbou slovenskom a maďarskom vyhotovení tohto dokumentu overila Spoločná slovensko-maďarská komisia pre zameriavanie a vyznačovanie štátnych hraníc
V Budapešti dňa 10.02.2006

Ezen okmányon barna színnel feltüntetett változások 2006. 02. 10. napon léptek hatályba az Államhatár Felmérésének és Megjelölésének Magyar-Szlovák Közös Bizottsága 20. ülésszakáról készült jegyzőkönyvnek megfelelően.
Budapest, 2006 év 02 hó 10 nap.

Zmeny v tomto dokumente vyznačené hnedou farbou nadobudli platnosť dňa 10.02.2006 v zmysle Protokolu z 20. zasadania Spoločnej slovensko-maďarskej komisie pre zameriavanie a vyznačovanie štátnych hraníc
V Budapešti dňa 10.02.2006

Reprodukováno v reprodukčním ústavu ministerstva financí v Praze v roku 1948.


II.
10.
TCHÉCOSLOVAQUIE
ČESKOSLOVENSKO
MAGYARORSZÁG
HONGRIE
Dunaj
Duna folyam
TILOS ERDŐ
MANTUÁNSKE VRBINY
ŠAMORÍN
MANTUA
SOMORJA
ÖREG RÉTEK
1848 Km
1847 Km
32 km
1848 km
1847 km
468 K.F.
1:2880
Ezen okmányon barna szinnel feltüntetett változások 2006. 02. 10. napon léptek hatályba az Államhatár Felmérésének és Megjelölésének Magyar-Szlovák Közös Bizottsága 20. ülésszakáról készült jegyzőkönyvnek megfelelően.
Budapest, 2006. év 02. hó 10. nap.
Zhodnosť zákresov čiernou, červenou farbou slovenskom a maďarskom vyhotovení tohto dokumentu overila Spoločná slovensko-maďarská komisia pre zameriavanie a vyznačovanie štátnych hraníc
V Budapešti dňa 10.02.2006
Ezen okmány magyar és szlovák példányán levő fekete, piros színű felszerkesztések azonosságát az Államhatár Felmérésének és Megjelölésének Magyar–Szlovák Közös Bizottsága hitelesítette.
Budapest, 2006 év 02. hó 10. nap
Zmeny v tomto dokumente vyznačené hnedou farbou nadobudli platnosť dňa 10.02.2006 v zmysle Protokolu z 20. zasadania Spoločnej slovensko-maďarskej komisie pre zameriavanie a vyznačovanie štátnych hraníc
V Budapešti dňa 10.02.2006
Az átvezetések helyességét igazolom
Správnosť doplneného zákresu potvrdzujem.
Reproduit et imprimé dans l'Institut de reproduction du Ministère des Finances à Prague.

II.

11.

Ezen okmány magyar és szlovák példányán levő fekete, piros és zöld színű felszerkesztések azonosságát az Államhatár Felmérésének és Megjelölésének Magyar–Szlovák Közös Bizottsága hitelesítette.
Budapest, 2006 év 02. hó 10. nap

Zhodnosť zákresov čiernou, červenou, zelenou farbou slovenskom a maďarskom vyhotovení tohto dokumentu overila Spoločná slovensko-maďarská komisia pre zameriavanie a vyznačovanie štátnych hraníc
V Budapešti dňa 10.02.2006

Ezen okmányon barnával színnel feltüntetett változások 2006. 02. 10. napon lépték hatályba az Államhatár Felmérésének és Megjelölésének Magyar-Szlovák Közös Bizottsága 20. ülés-szakáról készült jegyzőkönyvnek megfelelően.
Budapest 2006 év 02. hó 10. nap.

Zmeny v tomto dokumente vyznačené hnedou farbou nadobudli platnosť
dňa 10.02.2006
v zmysle Protokolu z 20. zasadania Spoločnej slovensko-maďarskej komisie pre zameriavanie a vyznačovanie štátnych hraníc
V Budapešti dňa 10.02.2006

TCHÉCOSLOVAQUIE
ČESKOSLOVENSKO

ŠAMORÍN

KORSIKA

DOLNÁ ZÁTOŇ

VEĽKÁ PRIEHRADA

187 H.P.

Rameno Dunaja

ČILISTOV

MALÁ PRIEHRADA

465 K.F.

34km

1846 Km

1845 km

1845 Km

Duna folyam

Dunaj

Dunaág

Dunaág

MAGYARORSZÁG
HONGRIE

PLOZÁR

SOMORJA

DUNA-KILITI

FELSŐ OSZTÁLY ÉS SZIGETEK

CSÖLÖSZTŐ

FARKAS ZÁTONY

HELENA

35km

198 D.R.

Az átvezetések helyességét igazolom

A zöld színnel átvezetett változások helyességét igazoljuk.

Správnosť zmien prevedených zelenou farbou potvrdzujem.

V.2880

Správnosť doplneného zákresu potvrdzujem.

Reproduit et imprimé dans l'Institut de reproduction du Ministère des Finances à Prague.

Ezen okmány magyar és szlovák példányán levő fekete, piros és kék színű felszerkesztések azonosságát az Államhatár Felmérésének és Megjelölésének Magyar–Szlovák Közös Bizottsága hitelesítette.
Budapest, 2006 év 02. hó 10. nap

Zhodnosť zákresov čiernou, červenou a modrou farbou slovenskom a maďarskom vyhotovení tohto dokumentu overila Spoločná slovensko-maďarská komisia pre zameriavanie a vyznačovanie štátnych hraníc
V Budapešti dňa 10.02.2006

Ezen okmányon barna színnel feltüntetett változások 2006. 02. 10. napon léptek hatályba az Államhatár Felmérésének és Megjelölésének Magyar-Szlovák Közös Bizottsága 20. ülésszakáról készült jegyzőkönyvnek megfelelően.
Budapest, 2006 év 02. hó 10. nap.

Zmeny v tomto dokumente vyznačené hnedou farbou nadobudli platnosť dňa 10.02.2006 v zmysle Protokolu z 20. zasadania Spoločnej slovensko-maďarskej komisie pre zameriavanie a vyznačovanie štátnych hraníc
V Budapešti dňa 10.02.2006



~~TCHÉCO~~SLOVAQUIE

~~ČESKO~~SLOVENSKO

Az átvezetések helyességét igazolom

Az 1973. évi Kiegészítőben feltüntetett változások kék színnel történt átvezetésének helyességét igazolom:

Az 1973. évi změn podle Doplňku z 1973. provedených modrou barvou potvrzuji:

Správnosť doplneného zákresu potvrdzujem.

Reproduit et imprimé dans l'Institut de reproduction du Ministère des Finances à Prague.

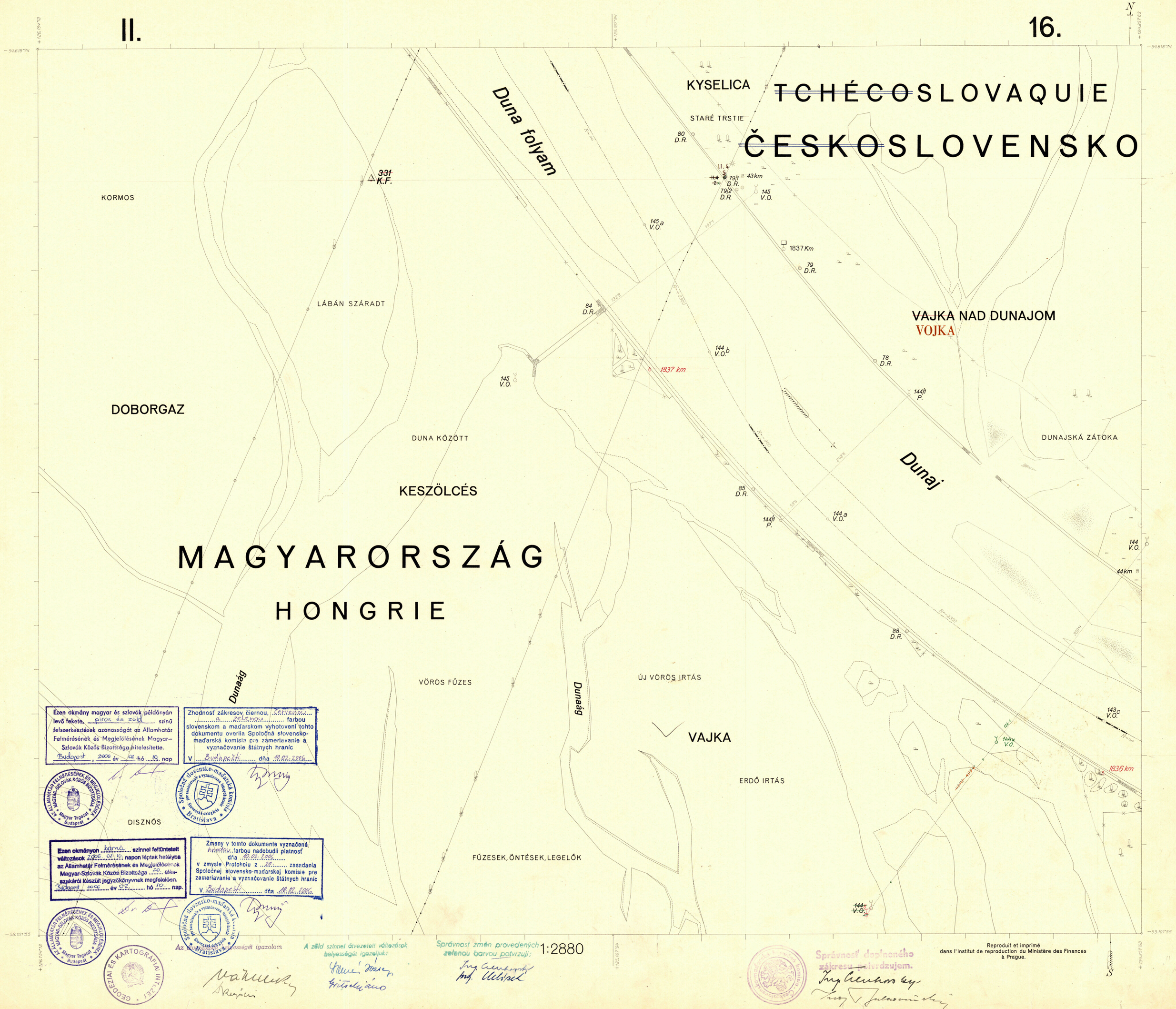
II.
16.
TCHÉCOSLOVAQUIE
ČESKOSLOVENSKO
KYSELICA
STARÉ TRSTIE
Duna folyam
KORMOS
331 K.F.
LÁBÁN SZÁRADT
DOBORGAZ
DUNA KÖZÖTT
KESZÖLCÉS
MAGYARORSZÁG
HONGRIE
VAJKA NAD DUNAJOM
VOJKA
DUNAJSKÁ ZÁTOKA
Dunaj
Dunaág
VÖRÖS FŰZES
ÚJ VÖRÖS IRTÁS
VAJKA
ERDŐ IRTÁS
DISZNÓS
FŰZESEK, ÖNTÉSEK, LEGELŐK
1837 km
1836 km
1:2880
Ezen okmány magyar és szlovák példányán levő fekete, piros és zöld színű felszerkesztések azonosságát az Államhatár Felmérésének és Megjelölésének Magyar–Szlovák Közös Bizottsága hitelesítette.
Budapest, 2006 év 02 hó 10 nap
Zhodnosť zákresov čiernou, červenou a zelenou farbou slovenskom a maďarskom vyhotovení tohto dokumentu overila Spoločná slovensko-maďarská komisia pre zameriavanie a vyznačovanie štátnych hraníc
V Budapešti dňa 10.02.2006
Ezen okmányon barna szinnel feltüntetett változások 2006. 02. 10. napon léptek hatályba az Államhatár Felmérésének és Megjelölésének Magyar-Szlovák Közös Bizottsága 20. ülésszakáról készült jegyzőkönyvnek megfelelően.
Budapest, 2006 év 02 hó 10 nap.
Zmeny v tomto dokumente vyznačené hnedou farbou nadobudli platnosť dňa 10.02.2006 v zmysle Protokolu z 20. zasadania Spoločnej slovensko-maďarskej komisie pre zameriavanie a vyznačovanie štátnych hraníc
V Budapešti dňa 10.02.2006
Az átvezetés helyességét igazolom
A zöld színnel átvezetett változások helyességét igazoljuk:
Správnosť zmén provedených zelenou barvou potvrzuji:
Správnosť doplneného zákresu potvrdzujem.
Reproduit et imprimé dans l'Institut de reproduction du Ministère des Finances à Prague.


II.
17.
N
Ezen okmány magyar és szlovák példányán levő fekete, piros színű felszerkesztések azonosságát az Államhatár Felmérésének és Megjelölésének Magyar-Szlovák Közös Bizottsága hitelesítette.
Budapest, 2006 év 02 hó 10 nap
Zhodnosť zákresov čiernou, červenou farbou slovenskom a maďarskom vyhotovení tohto dokumentu overila Spoločná slovensko-maďarská komisia pre zameriavanie a vyznačovanie štátnych hraníc
V Budapešti dňa 10.02.2006
Ezen okmányon barna színnel feltüntetett változások 2006. 02. 10. napon léptek hatályba az Államhatár Felmérésének és Megjelölésének Magyar-Szlovák Közös Bizottsága 20. ülésszakáról készült jegyzőkönyvnek megfelelően.
Budapest, 2006 év 02 hó 10 nap.
Zmeny v tomto dokumente vyznačené hnedou farbou nadobudli platnosť dňa 10.02.2006 v zmysle Protokolu z 20. zasadania Spoločnej slovensko-maďarskej komisie pre zameriavanie a vyznačovanie štátnych hraníc
V Budapešti dňa 10.02.2006
Az Államhatár Felmérésének és Megjelölésének Magyar-Szlovák Közös Bizottsága Magyar Tagozat Budapest
Spoločná slovensko-maďarská komisia pre zameriavanie a vyznačovanie štátnych hraníc Slovenská delegácia Bratislava
TCHÉCOSLOVAQUIE
ČESKOSLOVENSKO
Rameno Dunaja
VAJKA NAD DUNAJOM
VOJKA
PASTVINY
144 V.O.
93/3 D.R.
93/2 D.R.
1836 Km
93/1 D.R.
93 D.R.
143/1 P.
Dunaj
Duna folyam
VAJKA
M.O.
90 D.R.
1163 D.R.
143 b V.O.
143/1 P.
45 km
91 D.R.
1835 km
II. 5 S
143 V.O.
DOLNÉ ZEME
1:2880
Az átvezetések helyességét igazolom
Správnosť doplneného zákresu potvrdzujem.
Reproduit et imprimé dans l'Institut de reproduction du Ministère des Finances à Prague.
GEODÉZIAI ÉS KARTOGRÁFIA INT. ZET


II.
19.
VAJKA NAD DUNAJOM
VOJKA
TCHÉCOSLOVAQUIE
ČESKOSLOVENSKO
MAGYARORSZÁG
HONGRIE
VAJKA
Dunaág
Dunaj
Duna folyam
DUNAJSKÉ SIHOTE
SÜLY
ŠUĽANY
FŰZESEK, ÖNTVÉNYEK, LEGELŐK
ISTVÁN ÉS DOMBI RÉTEK
URASÁGI ÖREG SZIGET
1:2880
Az átvezetések helyességét igazolom
A zöld színnel átvezetett változások helyességét igazoljuk:
Správnost změn provedených zelenou barvou potvrzuji:
Správnosť doplneného zákresu potvrdzujem.
Reproduit et imprimé dans l'Institut de reproduction du Ministère des Finances à Prague.

II.

21.

Ezen okmány magyar és szlovák példányán levő felirat, piros kék barna színű felszerelésének szlovák–magyar Államhatár Felmérésének és Megjelölésének Magyar–Szlovák Közös Bizottsága hitelesítette.
Budapest, 2006 év 02 hó 10 nap

Zhodnosť zákresov čiernou, farevnou, modrou a hnedou farbou vyhotovení tohto dokumentu overila Spoločná slovensko-maďarská komisia pre zameriavanie a vyznačovanie štátnych hraníc
v Budapešti dňa 10.02.2006

Ezen okmányon barna színnel feltüntetett változások 2006. 02. 10. napon léptek hatályba az Államhatár Felmérésének és Megjelölésének Magyar-Szlovák Közös Bizottsága 20. ülésszakáról készült jegyzőkönyvnek megfelelően.
Budapest, 2006. TELEVÉNY FORDO nap.

Zmeny v tomto dokumente vyznačené hnedou farbou nadobudli platnosť dňa 10.02.2006.
v zmysle Protokolu z 20. zasadania Spoločnej slovensko-maďarskej komisie pre zameriavanie a vyznačovanie štátnych hraníc
v Budapešti dňa 10.02.2006

Správnosť zmien podľa Dohody medzi ČSSR a MLR z roku 1973. vykonaných v roku 2006 potvrdzujú:

Správnosť doplneného zákresu potvrdzujem.

Az 1979. évi kiegészítő feltüntetett változások kék színnel átvezetett határvonalának helyességét igazolom

Az 1973. évi Kiegészítőben feltüntetett változások kék színnel történt átvezetésének helyességét igazolom

Správnosť zmien podľa Dohody medzi ČSSR a MLR z roku 1973. vykonaných v roku 2006 potvrdzujú:

Reproduit et imprimé dans l'Institut de reproduction du Ministère des Finances à Prague.

PAP SZIGET
NAGYBODAK
TELEVÉNY
Ördögárok
KERTALJA
MAGYARORSZÁG
HONGRIE
ÖREG SZIGET
FALURÉT SZIGET
KÁPOSZTÁS KERTEK
Dunaág
KISBODAK
VESSZŐS
ZSELLÉRTAG
MARHACSAPÁSI ERDŐ
Dunaj
Duna folyam
Rameno Dunaja
MALÁ SIHOŤ
TCHÉCOSLOVAQUIE
ČESKOSLOVENSKO
VEĽKÝ BODAK
BODÍKY
51km
1829 km
1829 Km
1828 km
1828 Km
52km
213/5 D.R.
136 V.O.
136 P.
136a V.O.
11.5 MO
163 D.R.
135b V.O.
135a V.O.
135 V.O.
135 P.
134b V.O.
164 D.R.
134a V.O.
173 D.R.
R=850
R=3700
R=1650
R=1900
1900
1779
248
119.6
-48.54999
-47.03280
+121.37936
+119.07843
1-2880

II.

22.

ÖREG SZIGET

1828 Km

KÖVECSES DOMB

DUNÁK ÉS SZIGETEK

Duna folyam

MALÁ SIHOŤ

PROSTREDNÁ SIHOŤ

VEĽKÁ SIHOŤ

GELEGONYÁS

KISBODAK

SZAKADÉK

53 km

1827 Km

1827 Km

PÜSKI

MAGYARORSZÁG

HONGRIE

NAGYBODAK

ALSÓ ERDŐ

ALSÓ ERDŐ

1827 km

213/4 D.R.

VEĽKÝ ~~BODAK~~
BODÍKY

Rameno Dunaja

213/3 D.R.

Dunaj

~~TCHÉCOSLOVAQUIE~~

~~ČESKOSLOVENSKO~~

Ezen okmány magyar és szlovák példányán levő fekete, piros, ~~kék~~ színű felszerkesztések azonosságát az Államhatár felmérésének és Megjelölésének Magyar-Szlovák Közös Bizottsága hitelesítette.

Budapest, 2006 év 02 hó 10 nap

Zhodnosť zákresov čiernou, červenou, ~~modrou~~ farbou slovenskom a maďarskom vyhotovení tohto dokumentu overila Spoločná slovensko-maďarská komisia pre zameriavanie a vyznačovanie štátnych hraníc

V Budapešti dňa 10.02.2006

Ezen okmányon ~~kárma~~ színnel feltüntetett változások 2006. 02. 10. napon lépnek hatályba az Államhatár Felmérésének és Megjelölésének Magyar-Szlovák Közös Bizottsága ... ülés-szakáról készült jegyzőkönyvnek megfelelően.

Budapest, 2006. év 02 hó 10 nap.

Zmeny v tomto dokumente vyznačené ~~hnedou~~ farbou nadobudli platnosť dňa 10.02.2006

v zmysle Protokolu z ... 29 ... zasadania Spoločnej slovensko-maďarskej komisie pre zameriavanie a vyznačovanie štátnych hraníc

V Budapešti dňa 10.02.2006

1:2880

Az 1973. évi Kiegészítésben tett változások kék színnel történő vezetésének helyességét igazolom:

Dr Tony Antal

Správnosť zmien vyznačených zelenou farbou potvrdzujem:

Správnosť doplneného zákresu potvrdzujem.

Správnosť doplnku č. 1 potvrdzujú:

Reproduit et imprimé dans l'Institut de reproduction du Ministère des Finances à Prague.

II.

23.

N

TCHÉCOSLOVAQUIE

ČESKOSLOVENSKO

MAGYARORSZÁG

HONGRIE

NAGYBODAK

ALSÓ ERDŐ

HOLT DUNA

KIS SZIGET

DUNAREMETE

VÉNFALU

SORJÁSI LEGELŐ

Rameno Dunaja

VEĽKÝ BODAK

BODÍKY

NIŽNÝ PRIEVOZ

CIGLEŠ

Dunaj

Duna folyam

LIPÓT

NAGY TISZTÁS

GOMBÓCOSI LEGELŐ

1826 km

1825 km

54km

55km

1826 Km

1825 Km

131a V.O.

131 V.O.

130c V.O.

130 V.O. 213/2 D.R.

130b V.O.

130a V.O.

130 V.O.

194 D.R.

131/1 P.

II.6 MO

II.7

II.8 S

299 H.P.

300 H.P.

R=2150

R=2300

R=1450

R=1400

2395

2378

2376

1473

6418 3

4412

8870

Ezen okmány magyar és szlovák példányán levő fekete, piros, zöld színű felszerkesztések azonosságát az Államhatár Felmérésének és Megjelölésének Magyar–Szlovák Közös Bizottsága hitelesítette.

Budapest, 2006 év 02 hó 10 nap

Zhodnosť zákresov čiernou, červenou, ... farbou slovenskom a maďarskom vyhotovení tohto dokumentu overila Spoločná slovensko-maďarská komisia pre zameriavanie a vyznačovanie štátnych hraníc

v Budapešti dňa 10.02.2006

Ezen okmányon fekete színnel feltüntetett változások 2006. 02. 10. napon lépnek hatályba az Államhatár Felmérésének és Megjelölésének Magyar-Szlovák Közös Bizottsága 20. ülésszakáról készült jegyzőkönyvnek megfelelően.

Budapest, 2006. év 02. hó 10. nap.

Zmeny v tomto dokumente vyznačené čiernou farbou nadobudli platnosť dňa 10.02.2006

v zmysle Protokolu z 20. zasadania Spoločnej slovensko-maďarskej komisie pre zameriavanie a vyznačovanie štátnych hraníc

v Budapešti dňa 10.02.2006

Az átvezetések helyességét igazolom.

A zöld színnel átvezetett változások helyességét igazoljuk:

Správnosť zmien prevedených zelenou farbou potvrdzujeme:

1:2880

Správnosť doplneného obsahu potvrdzujem.

Reproduit et imprimé dans l'Institut de reproduction du Ministère des Finances à Prague.

II.

27.

N

Ezen okmány magyar és szlovák példányán levő fekete, piros, zöld színű felszerkesztések azonosságát az Államhatár Felmérésének és Megjelölésének Magyar–Szlovák Közös Bizottsága hitelesítette.
Budapest, 2006 év 02. hó 10. nap

Rovnosť zákresov čiernou, červenou, zelenou farbou slovenskom a maďarskom vyhotovení tohto dokumentu overila Spoločná slovensko-maďarská komisia pre zameriavanie a vyznačovanie štátnych hraníc
v Budapešti, 10.02.2006

Ezen okmányon kona színnel feltüntetett változások 2006.02.10. napon lépnek hatályba az Államhatár Felmérésének és Megjelölésének Magyar-Szlovák Közös Bizottsága 20.. munkaszakáról készült jegyzőkönyvnek megfelelően.
Budapest, 2006 év 02. hó 10. nap.

Zmeny v tomto dokumente vyznačené modrou farbou nadobudli platnosť dňa 10.02.2006
v zmysle Protokolu z 20.. zasadania Spoločnej slovensko-maďarskej komisie pre zameriavanie a vyznačovanie štátnych hraníc
v Budapešti, dňa 10.02.2006

TCHÉCOSLOVAQUIE

ČESKOSLOVENSKO

BAKA

Mrtvý Dunaj

BÉŠ

GABČÍKOVO

189 D.R.

187 H.P.

NAD MLYNOM

60km

9.STRÁŽNY DOMEK

124a V.O.

1820Km

Duna folyam

Dunaj

1820 km

124 V.O.

11.9

124 P.

124x V.O.

123c V.O.

BŐS

M.O.

LIPÓT

PRÍSTAV

236 H.P.

123b V.O.

1:2880

Az átvezetések helyességét igazolom

Az 1966. évi kiegészítában feltüntetett változások átvezetésének helyességét igazoljuk

Správnosť doplneného zákresu potvrdzujem.

Reproduit et imprimé dans l'Institut de reproduction du Ministère des Finances à Prague.

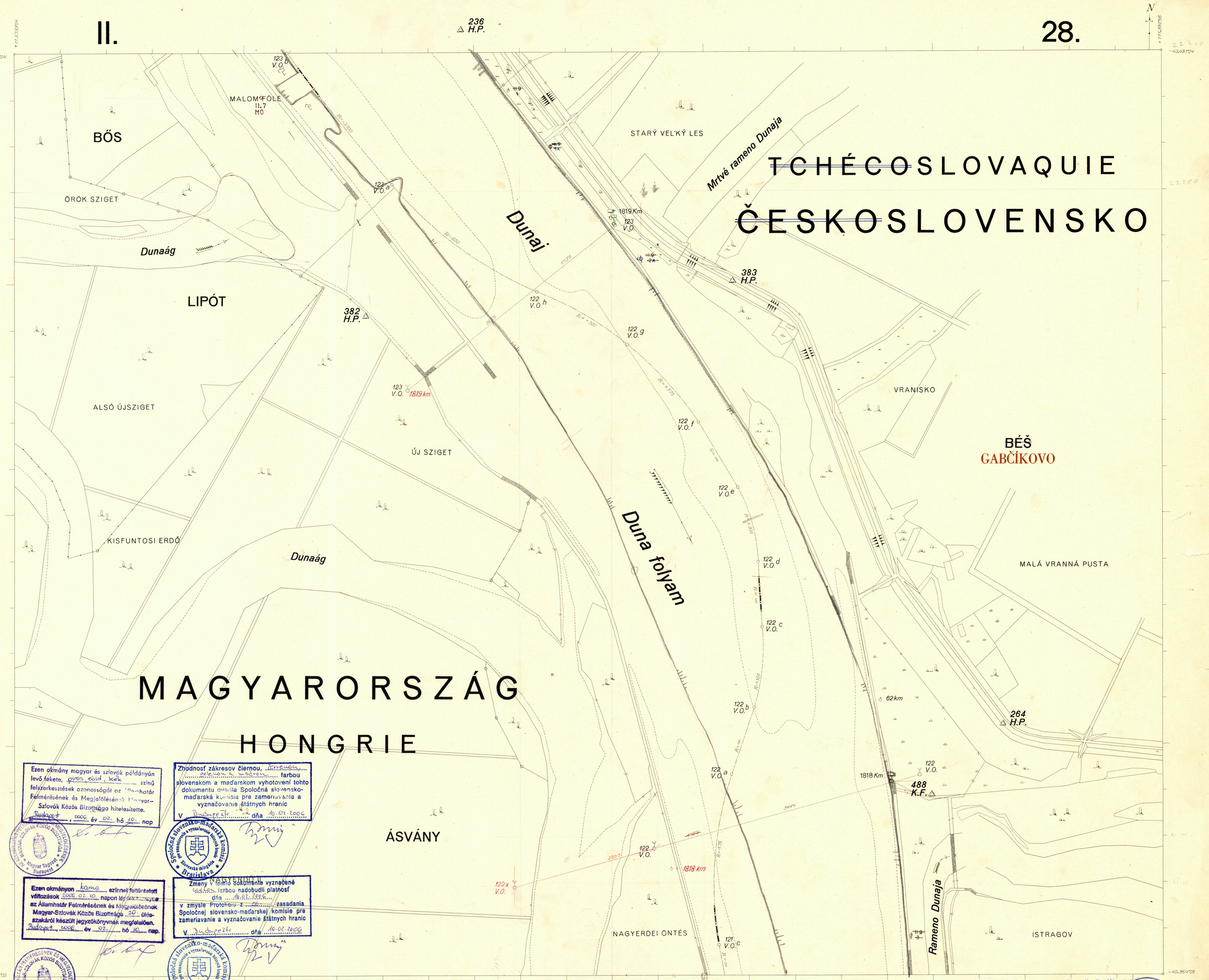

Ezen okmány magyar és szlovák példányán levő fekete, piros, zöld, kék színű felszerkesztések azonosságát az Államhatár Felmérésének és Megjelölésének Magyar-Szlovák Közös Bizottsága hitelesítette.
Budapest, 2006. év 02. hó 10. nap

Zhodnosť zákresov čiernou, červenou, zelenou a modrou farbou slovenskom a maďarskom vyhotovení tohto dokumentu overila Spoločná slovensko-maďarská komisia pre zameriavanie a vyznačovanie štátnych hraníc
V Budapeste dňa 10.02.2006

Ezen okmányon kama színnel feltüntetett változások 2006. 02. 10. napon lévő [illegible] az Államhatár Felmérésének és Megjelölésének Magyar-Szlovák Közös Bizottsága 20. ülésszakáról készült jegyzőkönyvnek megfelelően.
Budapest, 2006. év 02. hó 10. nap.

Zmeny v tomto dokumente vyznačené melen farbou nadobudli platnosť dňa 10.02.2006 v zmysle Protokolu z 20. zasadania Spoločnej slovensko-maďarskej komisie pre zameriavanie a vyznačovanie štátnych hraníc
V Budapeste dňa 10.02.2006

Az ábrázolás helyességét igazolom

A zöld színnel átvezetett változások helyességét igazoljuk:

Správnost změn provedených zelenou barvou potvrzuji:

Az 1973. évi [illegible] feltüntetett változások kék [illegible] átvezetésének helyességét igazolom:

Správnosť doplneného zákresu potvrdzujem.

Reproduit en imprimé dans l'Institut de reproduction du Ministère des Finances à Prague.

Správnost změn podle Doplňku z [illegible] potvrzuje:

II.

31.

N

TCHÉCOSLOVAQUIE

ČESKOSLOVENSKO

MAGYARORSZÁG

HONGRIE

Dunaág

Dunaj

Duna folyam

Dunaág

Dunaág

KÖVECSESI LEGELŐ

KUCSÉRI GYEPFÖLD

GAZDÁK SZIGETEI I

ÁRVA SZIGET

ÁRVA SZIGET

ÁSVÁNY

Mrtvé rameno Dunaja

Mrtvé rameno Dunaja

Mrtvé rameno Dunaja

BÉŠ

GABČÍKOVO

SAP

PALKOVIČOVO

1816 Km

1815 Km

1815 km

65 km

494 K.F.

301 H.P.

119 V.O. b

119 V.O. a

119 V.O.

119 V.O. P

118 V.O. d

118 V.O. c

118 V.O. b

118 V.O. a

II. 8 MO

II. 9

II. 10

II. 10x

II. 10x

120 V.O.

120 V.O.

R = 650

R = 650

R = 800

R = 800

R = 800

1872

270.9

5.3+5.4

5.4+5.5

39143, 43

+114230345

+114139756

+114133396

-39446697

-37929769

Az 1979. évi kiegészítő ... barna színnel átvezetett változások ... helyességét igazoljuk.

Dr. Dorj Antal

Ezen okmány magyar és szlovák példányán levő fekete, piros zöld barna színű felszerkesztések azonosságát az Államhatár Felmérésének és Megjelölésének Magyar–Szlovák Közös Bizottsága hitelesítette.

Budapest, 2006 év 02 hó 10. nap

Ezen okmányon barna színnel feltüntetett változások 2006. 02. 10. napon léptek hatályba az Államhatár Felmérésének és Megjelölésének Magyar-Szlovák Közös Bizottsága 29. ülés-szakáról készült jegyzőkönyvnek megfelelően.

Budapest, 2006 év 02 hó 10. nap.

Spoločná slovensko-maďarská komisia pre zameriavanie a vyznačovanie štátnych hraníc Bratislava

Podnosť zákresov čiernou ... zelenou a hnedou ... farbou v slovenskom a maďarskom vyhotovení tohto dokumentu overila Spoločná slovensko-maďarská komisia pre zameriavanie a vyznačovanie štátnych hraníc

V Budapešti dňa 10.02.2006

Zmeny v tomto dokumente vyznačené hnedou farbou nadobudli platnosť dňa 10.02.2006.

v zmysle Protokolu z 29. zasadania Spoločnej slovensko-maďarskej komisie pre zameriavanie a vyznačovanie štátnych hraníc

V Budapešti dňa 10.02.2006

A zöld színnel átvezetett változások helyességét igazoljuk:

Správnosť zmien vyznačených zelenou farbou potvrdzujeme.

Az 1966. évi kiegészítőben feltüntetett változások átvezetésének helyességét igazoljuk

Správnosť doplnenia zákresu potvrdzujeme.

Správnosť zmien prevedených podľa doplnku z r. 1966 potvrdzujeme

1:2880

Reproduit et imprimé dans l'Institut de reproduction du Ministère des Finances à Prague.

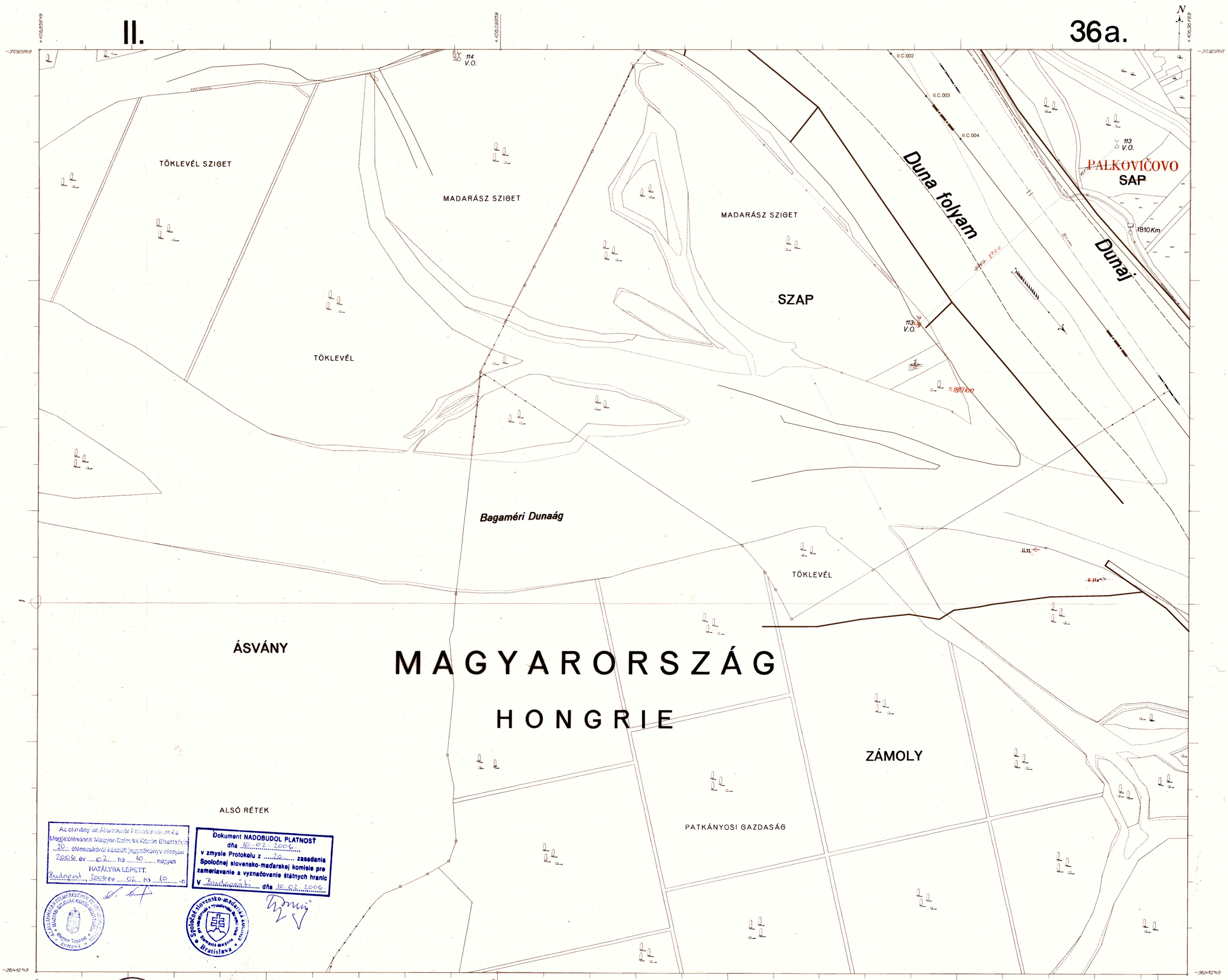

Az okmány az Államhatár Felmérésének és Megjelölésének Magyar-Szlovák Közös Bizottsága 20. ülésszakáról készült jegyzőkönyv alapján 2006. év 02. hó 10. napján HATÁLYBA LÉPETT.
Budapest, 2006 év 02. hó 10. -n

Dokument NADOBUDOL PLATNOSŤ dňa 10.02.2006. v zmysle Protokolu z 20. zasadania Spoločnej slovensko-maďarskej komisie pre zameriavanie a vyznačovanie štátnych hraníc V Budapešti dňa 10.02.2006.

Az átvezetések helyességét igazolom

Správnosť dopíseného zákresu potvrdzujem.

Reproduit et imprimé dans l'Institut de reproduction du Ministère des Finances à Prague.



Az okmány az Államhatár Felméréseinek és Magyarországi Szlovak Közös Bizottsága 20. ülésszakáról készült jegyzőkönyv alapján 2006. év 02. hó 10. napjan HATÁLYBA LÉPETT. Budapest, 2006. év 02. hó 10. -n

Az Államhatár Felméréseinek és Magyarországi Szlovak Közös Bizottsága Magyar Tagozat Budapest

Dokument NADOBUDOL PLATNOSŤ dňa 10.02.2006 v zmysle Protokolu z 20. zasadania Spoločnej slovensko-maďarskej komisie pre zameriavanie a vyznačovanie štátnych hranic v Budapešti dňa 10.02.2006.

Spoločná slovensko-maďarská komisia pre zameriavanie a vyznačovanie štátnych hranic Slovenská delegácia Bratislava

Az átvezetések helyességét igazolom

Az 1973. és 1. Kiegészítőben feltüntetett változások kék színnel történt átvezetésének helyességét igazolom:

Správnosť zmén podľa Doplňku z r. 1978 provedených modrou ... potvrzuji:

1:2880

Správnosť dopĺneného zákresu potvrdzujem.

Reproduit et imprimé dans l'Institut de reproduction du Ministère des Finances à Prague.

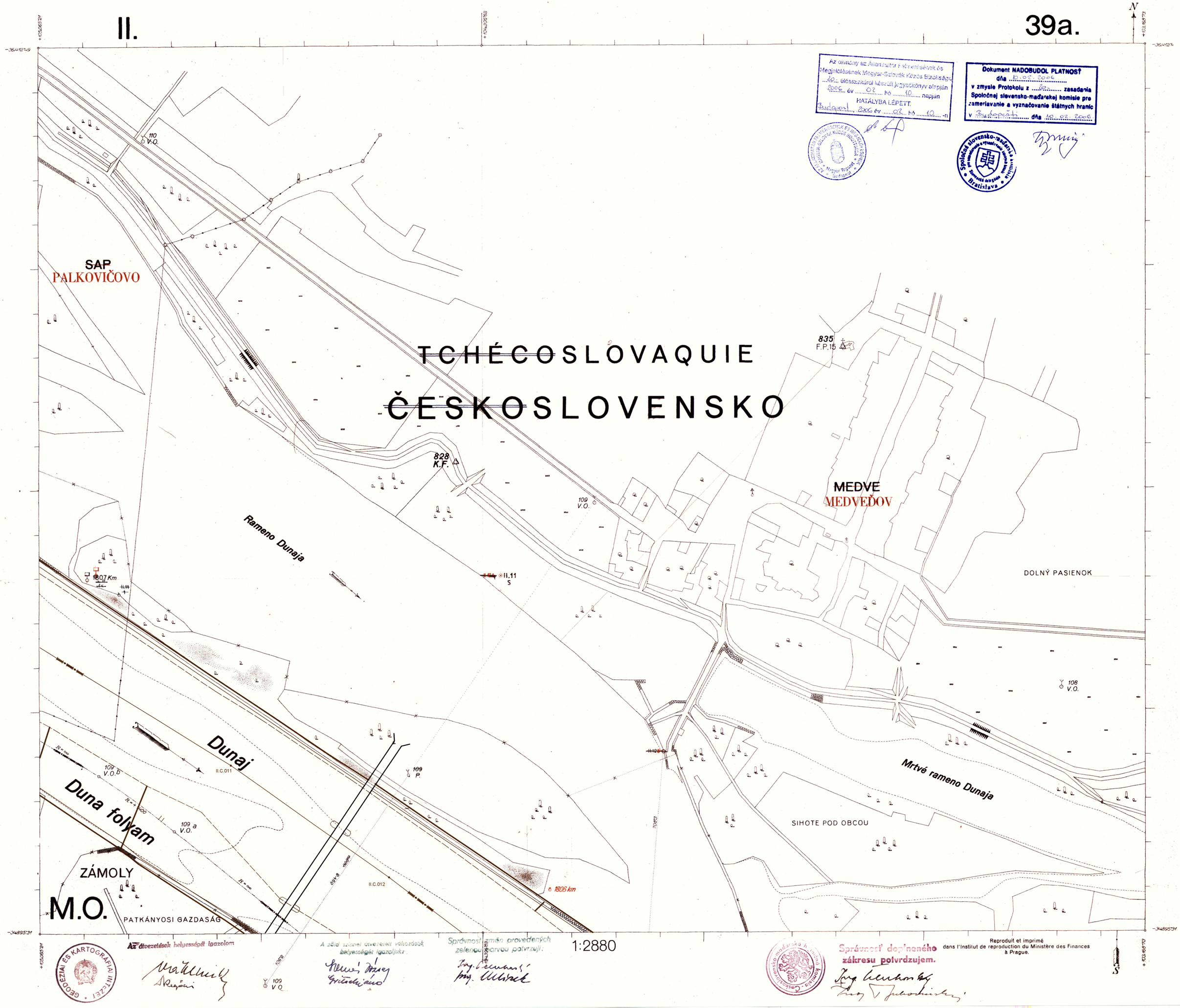

Az okmány az Államhatár Felmérésének és Megjelölésének Magyar-Szlovák Közös Bizottsága 20. ülésszakáról készült jegyzőkönyv alapján 2006 év 02 hó 10 napján HATÁLYBA LÉPETT. Budapest, 2006 év 02 hó 10 -n

Dokument NADOBUDOL PLATNOSŤ dňa 10.02.2006 v zmysle Protokolu z 20. zasadania Spoločnej slovensko-maďarskej komisie pre zameriavanie a vyznačovanie štátnych hraníc v Budapešti dňa 10.02.2006

Az átvezetések helyességét igazolom

A zöld színnel átvezetett változások helyességét igazoljuk:

Správnosť zmien provedených zelenou barvou potvrzuji:

Správnosť doplneného zákresu potvrdzujem.

Reproduit et imprimé dans l'Institut de reproduction du Ministère des Finances à Prague.


II.
40a.
Dunaág
Karancsi Duna
ZÁMOLY
TCHÉCOSLOVAQUIE
ČESKOSLOVENSKO
MEDVE
MEDVEĎOV
Dunaj
Duna folyam
MAGYARORSZÁG
HONGRIE
PATKÁNYOSI GAZDASÁG
Karancsi Duna
Győr felé
NAGYBAJCS
KÜLSŐ PARLAG
1:2880
Az átvezetések helyességét igazolom
A zöld szinnel átvezetett változások helyességét igazoljuk:
Správnost změn provedených zelenou barvou potvrzují:
Az 1973. évi Kiegészítő ... tett változások kék szinnel ... vezetésének helyességét
Správnosť doplneného zákresu potvrdzujem.
Správnost změn podle Doplňku z r. ... dans l'Institut de reproduction de Ministère des Finances ... pour Prague
Dokument NADOBUDOL PLATNOSŤ
dňa 10. 02. 2006
v zmysle Protokolu z 20. zasadania Spoločnej slovensko-maďarskej komisie pre zameriavanie a vyznačovanie štátnych hraníc
v Budapešti dňa 10. 02. 2006
HATÁLYBA LÉPETT
Budapest 2006 év 02 hó 10 n

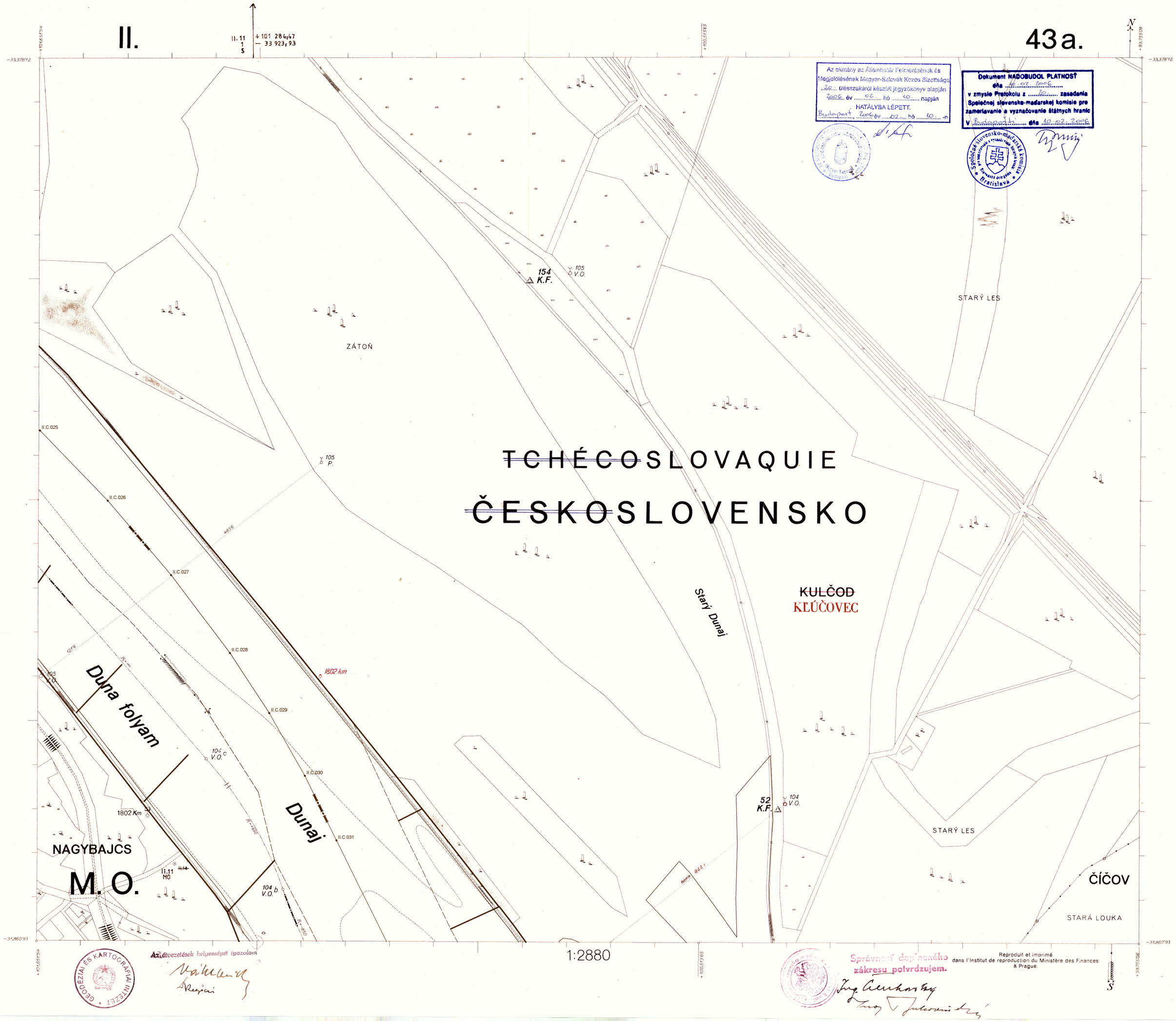
II.
43a.
Az okmány az Államhatár Felmérésének és Megjelölésének Magyar-Szlovák Közös Bizottsága 20. ülésszakáról készült jegyzőkönyv alapján 2006. év 02. hó 10. napján HATÁLYBA LÉPETT.
Budapest, 2006 év 02. hó 10. -n
Dokument NADOBUDOL PLATNOSŤ dňa 10.02.2006 v zmysle Protokolu z 20. zasadania Spoločnej slovensko-maďarskej komisie pre zameriavanie a vyznačovanie štátnych hraníc
V Budapešti dňa 10.02.2006
Spoločná slovensko-maďarská komisia pre zameriavanie a vyznačovanie štátnych hraníc Slovenská delegácia Bratislava
ZÁTOŇ
STARÝ LES
TCHÉCOSLOVAQUIE
ČESKOSLOVENSKO
KULČOD
KĽÚČOVEC
Starý Dunaj
Duna folyam
Dunaj
NAGYBAJCS
M.O.
ČÍČOV
STARÁ LOUKA
1802 km
1:2880
Az átvezetések helyességét igazolom
Správnosť dopĺneného zákresu potvrdzujem.
Reproduit et imprimé dans l'Institut de reproduction du Ministère des Finances à Prague.

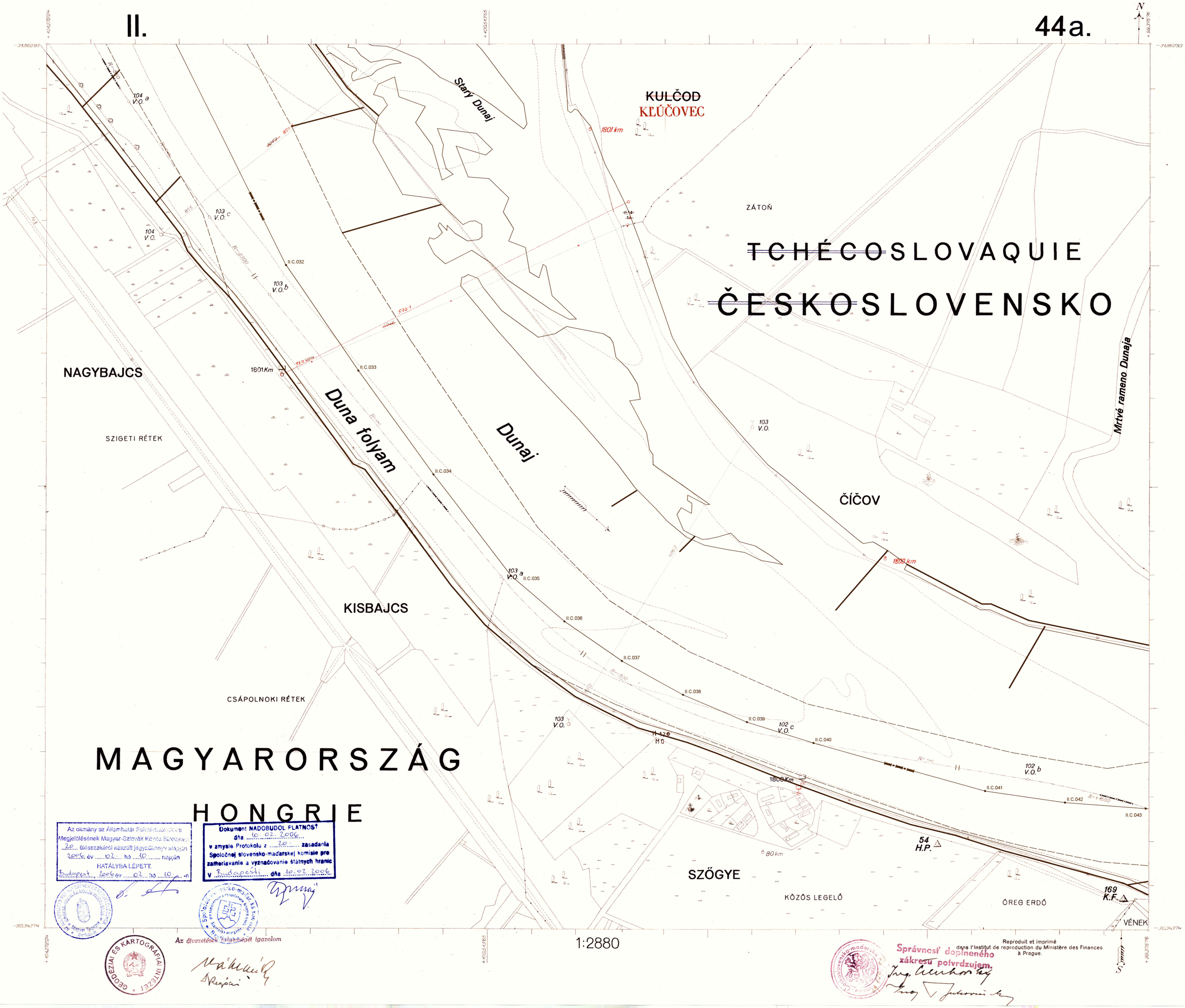

Az okmány az Államhatár Felmérőtérkép és Megjelölésének Magyar-Szlovák Közös Bizottsága 20 ülésszakáról készült jegyzőkönyv alapján 2006 év 02 hó 10 napján HATÁLYBA LÉPETT. Budapest, 2006 év 02 hó 10 -n

Dokument NADOBUDOL PLATNOSŤ dňa 10.02.2006 v zmysle Protokolu z 20 zasadania Spoločnej slovensko-maďarskej komisie pre zameriavanie a vyznačovanie štátnych hranic V Budapešti dňa 10.02.2006

Az átvezetések hitelességét igazolom

Reproduit et imprimé dans l'Institut de reproduction du Ministère des Finances à Prague.

Správnosť doplneného zákresu potvrdzujem.



Az átvezetések helyességét igazolom

Az 1973. évi Kiegészítőben feltüntetett változások kék színnel történt átvezetésének helyességét igazolom:

Správnost změn podle Dopl. z r. 1973. provedených modrou potvrzuji:

Správnosť doplneného zákresu potvrdzujem.

Reproduit et imprimé dans l'Institut de reproduction du Ministère des Finances à Prague.

II.

47a.

N

ČÍČOV

FÍŠ

1797 Km TRÁVNIK

~~TCHÉCOSLOVAQUIE~~

~~ČESKOSLOVENSKO~~

Duna folyam

Dunaj

VARASDI ÖKÖRLEGELŐ

1798 km

VÉNEK

FORGÓI LEGELŐ

1797 km

804 K.F.

130 K.F.

II.13 MO

MAGYARORSZÁG

HONGRIE

1:2880

Az ökrány az Államhatár Felmérésének és Megjelölésének Magyar-Szlovák Közös Bizottsága 28. ülésszakáról készült jegyzőkönyv alapján 2006 év 02 hó 10 napján HATÁLYBA LÉPETT. Budapest, 2006 év 02 hó 10 -n

Dokument NADOBUDOL PLATNOSŤ dňa 10. 02. 2006 v zmysle Protokolu z 28. zasadania Spoločnej slovensko-maďarskej komisie pre zameriavanie a vyznačovanie štátnych hraníc v Budapešti dňa 10. 02. 2006

Az ábrázolások helyességét igazolom

Reproduit et imprimé dans l'Institut de reproduction du Ministère des Finances à Prague.



Az átvezetések helyességét igazolom

Az 1973. évi Kiegészítőben feltüntetett változások kek színnel történt átvezetésének helyességét igazolom:

1:2880

Správnost změn podle Doplňku z 1973. provedených modrou barvou potvrzuji:

Správnosť doplneného zákresu potvrdzuje

Reproduit et imprimé dans l'Institut de reproduction du Ministère des Finances à Prague.

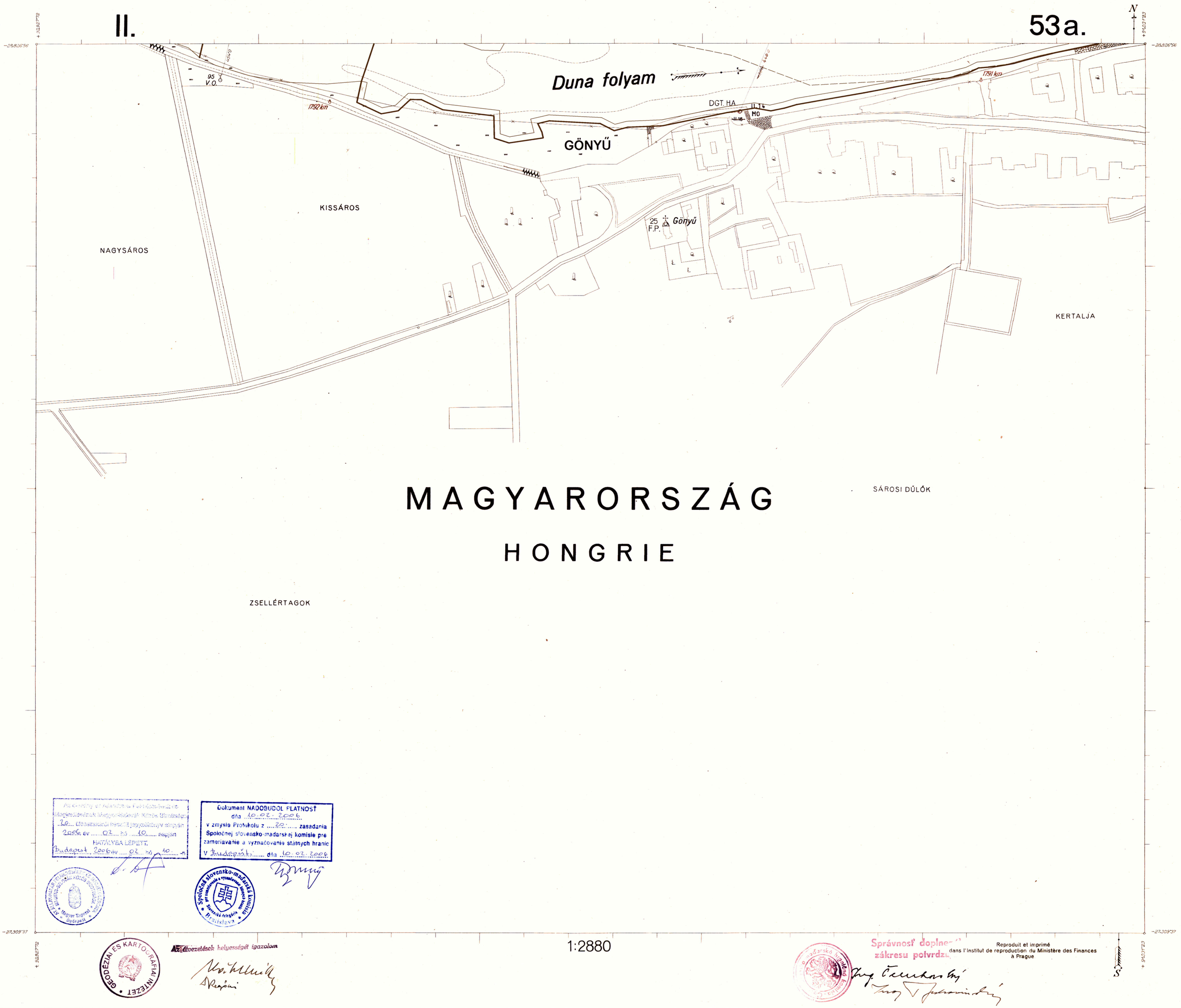
Duna folyam
GÖNYŰ
DGT. HA
MO
1792 km
1791 km
95 V.O.
25 F.P.
Gönyű
KISSÁROS
NAGYSÁROS
KERTALJA
SÁROSI DŰLŐK
MAGYARORSZÁG
HONGRIE
ZSELLÉRTAGOK
Dokument NADOBUDOL PLATNOSŤ
dňa 10.02.2006
v zmysle Protokolu z 20. zasadania
Spoločnej slovensko-maďarskej komisie pre
zameriavanie a vyznačovanie státnych hranic
v Budapešti dňa 10.02.2006
Spoločná slovensko-maďarská komisia
Bratislava
Magyar Tagozat
Budapest
GEODÉZIAI ÉS KARTOGRÁFIAI INTÉZET
Az átvezetések helyességét igazolom
1:2880
Reproduit et imprimé
dans l'Institut de reproduction du Ministère des Finances
à Prague

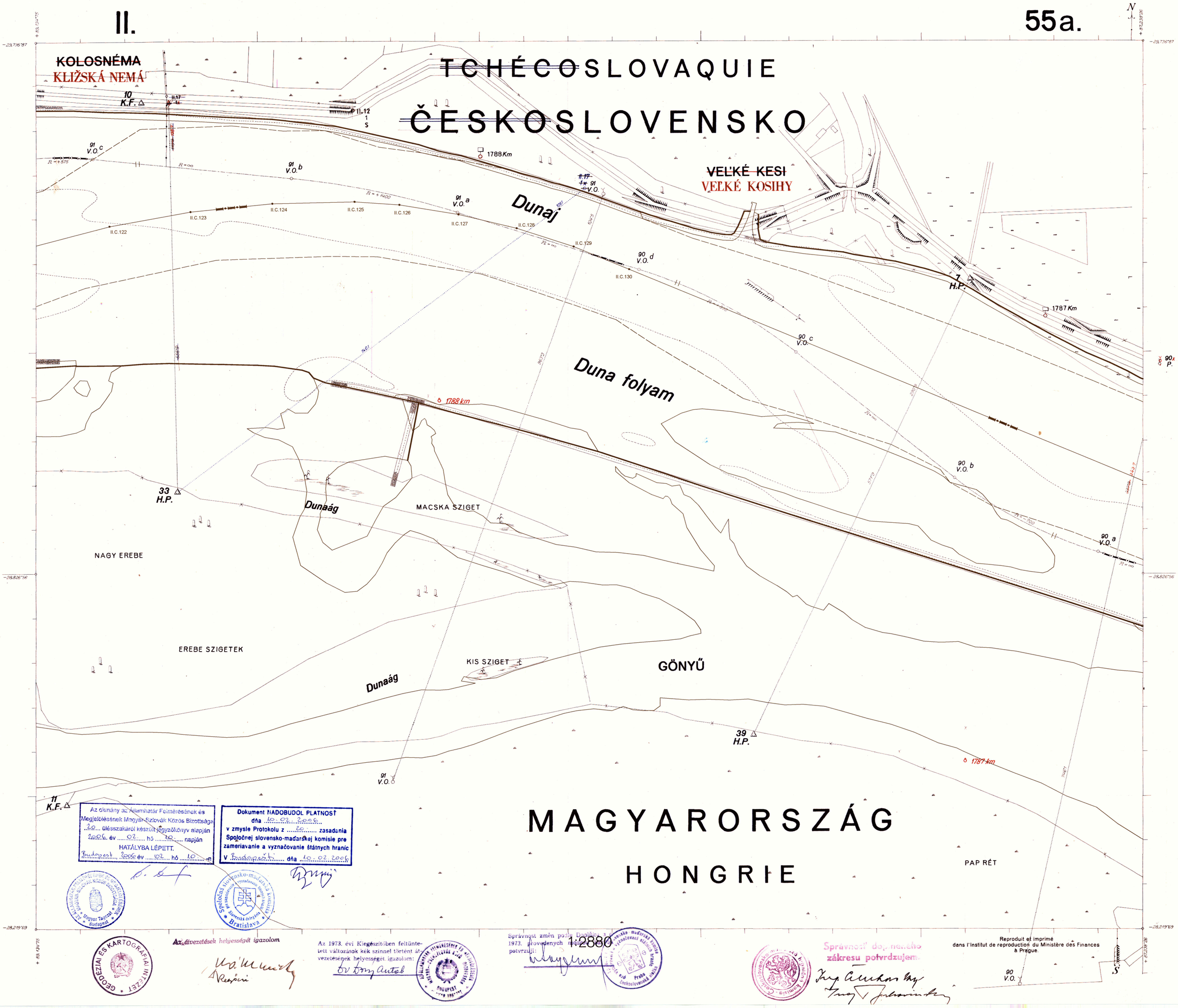

KOLOSNÉMA
KLIŽSKÁ NEMÁ
TCHÉCOSLOVAQUIE
ČESKOSLOVENSKO
VEĽKÉ KESI
VEĽKÉ KOSIHY
Dunaj
Duna folyam
Dunaág
MACSKA SZIGET
NAGY EREBE
EREBE SZIGETEK
KIS SZIGET
GÖNYŰ
PAP RÉT
MAGYARORSZÁG
HONGRIE
1788 Km
1787 Km
1788 km
1787 km
10 K.F.
11 K.F.
33 H.P.
39 H.P.
7 H.P.
Az okmány az Államhatár Felmérésének és Megjelölésének Magyar-Szlovák Közös Bizottsága 20 ülésszakáról készült jegyzőkönyv alapján 2006 év 02 hó 10 napján HATÁLYBA LÉPETT. Budapest 2006 év 02 hó 10 -n
Dokument NADOBUDOL PLATNOSŤ dňa 10.02.2006 v zmysle Protokolu z 20 zasadania Spoločnej slovensko-maďarskej komisie pre zameriavanie a vyznačovanie štátnych hraníc V Budapešti dňa 10.02.2006
Az átvezetések helyességét igazolom
Az 1973. évi Kiegészítőben feltüntetett változások kék színnel történt átvezetésének helyességét igazolom:
Správnost změn podle Doplňku a 1973. provedených modrou potvrzuji:
1:2880
Správnosť dopineného zákresu potvrdzujem.
Reproduit et imprimé dans l'Institut de reproduction du Ministère des Finances à Prague.

II. VEĽKÉ KOSIHY VEĽKÉ KESI

~~TCHÉCO~~SLOVAQUIE

~~ČESKO~~SLOVENSKO

57a.

N

Dunaj

Duna folyam

ÁCS

GÖNYŰ

VAS PUSZTA

PAPRÉT NYUGATI

MAIKI ERDEI

1786 km

1795 km

II.C.131 II.C.132 II.C.133 II.C.134 II.C.135 II.C.136 II.C.137 II.C.138 II.C.139

89 V.O.c

89 V.O.b

89 V.O.a

88 V.O.c

89 V.O.

Δ 38 H.P.

Δ ~~83~~ A.P.

II.15 o M 0

MAGYARORSZÁG

HONGRIE

Az okmány az Államhatár Felmérésének és Megjelölésének Magyar-Szlovák Közös Bizottsága 26. ülésszakáról készült jegyzőkönyv alapján 2006 év 02 hó 10 napján HATÁLYBA LÉPETT. Budapest, 2006év 02 hó 10 -n

Dokument NADOBÚDOL PLATNOSŤ dňa 10.02.2006 v zmysle Protokolu z 26. zasadania Spoločnej slovensko-maďarskej komisie pre zameriavanie a vyznačovanie štátnych hraníc v Budapešti dňa 10.02.2006.

1:2880

Az átvezetések helyességét igazolom

Správnosť doplneného zákresu potvrdzujem.

Reproduit et imprimé dans l'Institut de reproduction du Ministère des Finances à Prague.


II.
58 a.
Rameno Dunaja
Rameno Dunaja
ARÁŇOŠ
ZLATNÁ NA OSTROVE
VEĽKÉ KESI
VEĽKÉ KOSIHY
TCHÉCOSLOVAQUIE
ČESKOSLOVENSKO
VEĽKÁ LELSKÁ PUSTA
52 H.P.
1784 Km
87 V.O.
50 H.P.
1783 Km
Dunaj
Duna folyam
87 V.O. a
86 V.O. b
87 V.O. b
88 V.O.
1784 km
1783 km
87 V.O.
86 A.P.
647 K.F.
VAS PUSZTA
ÁCS
MAGYARORSZÁG
HONGRIE
Az okmány az Államhatár Felmérésének és Megjelölésének Magyar-Szlovák Közös Bizottsága 20. ülésszakáról készült jegyzőkönyv alapján 2006. év 02. hó 10. napján HATÁLYBA LÉPETT.
Budapest 2006 év 02 hó 10 -n
Dokument NADOBUDOL PLATNOSŤ dňa 10. 02. 2006 v zmysle Protokolu z 20. zasadania Spoločnej slovensko-maďarskej komisie pre zamoriavanie a vyznačovanie štátnych hranic v Budapešti dňa 10. 02. 2006
Az átvezetések helyességét igazolom
A zöld szinnel átvezetett változások helyességét igazoljuk:
Správnosť zmén provedených zelenou barvou potvrzuji:
1:2880
Správnosť doplneného zákresu potvrdzujem.
Reproduit et imprimé dans l'Institut de reproduction du Ministère des Finances à Prague.

II. 59a.



Az okmány az Államhatár Felmérésének és Megjelölésének Magyar-Szlovák Közös Bizottsága 20. ülésszakáról készült jegyzőkönyv alapján 2006 év 02 hó 10 napján HATÁLYBA LÉPETT. Budapest 2006 év 02 hó 10 -n

Dokument NADOBUDOL PLATNOSŤ dňa 10.02.2006 v zmysle Protokolu z 20. zasadania Spoločnej slovensko-maďarskej komisie pre zameriavanie a vyznačovanie štátnych hraníc V Budapešti dňa 10.02.2006

Az átvezetések helyességét igazolom

1:2880

Reproduit et imprimé dans l'Institut de reproduction du Ministère des Finances à Prague.

Správnosť dopineného zákresu potvrdzujem.

II.

61a.

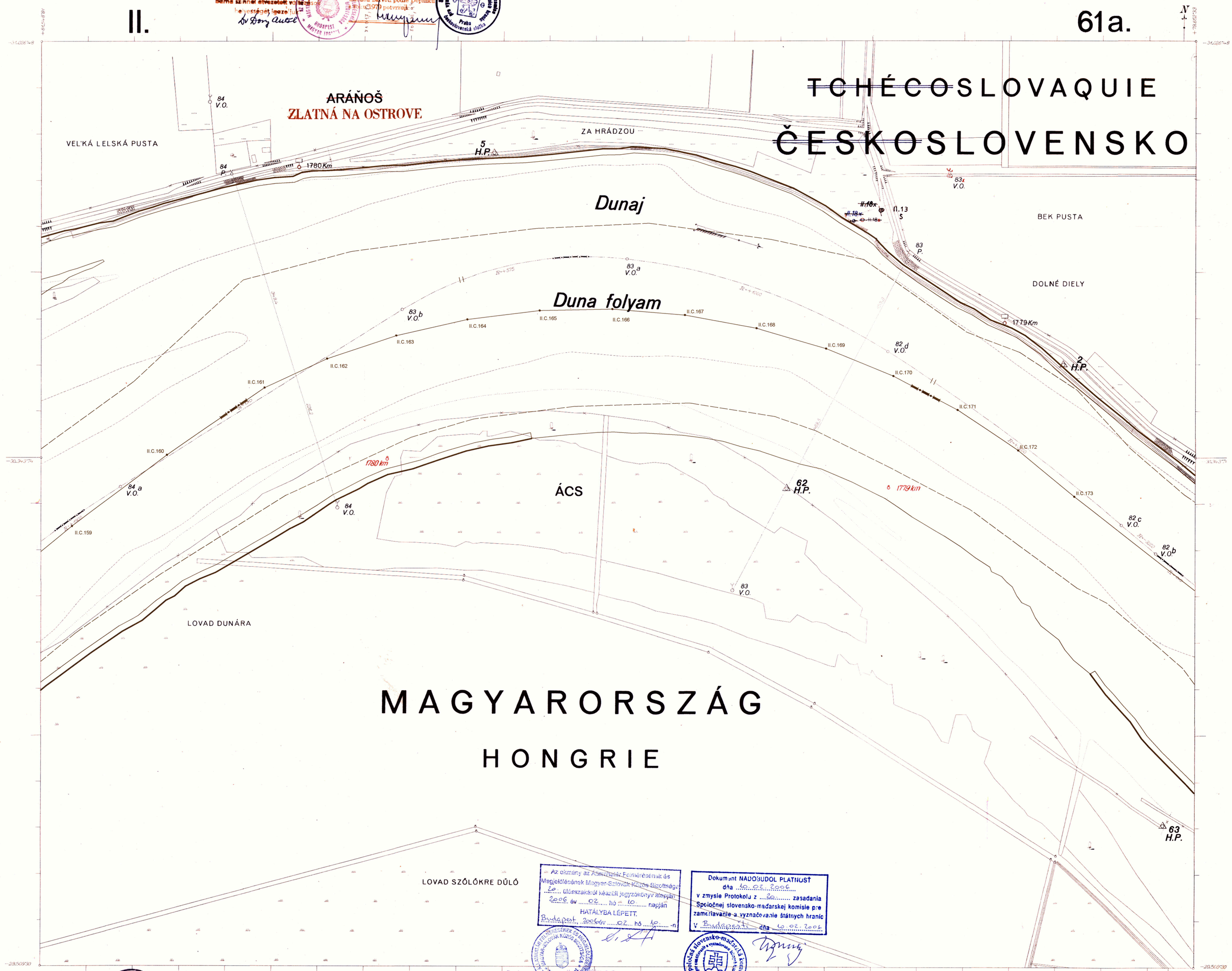

Az 1979. évi kiegészítő alapján a barna színnel átvezetett változások helyességét igazolja:

Dr Dony Antal

Správnosť změn provedených hnědou barvou podle Doplňku z r. 1979 potvrzuji:

Az okmány az Államhatár Felmérésének és Megjelölésének Magyar-Szlovák Közös Bizottsága 20 ülésszakáról készült jegyzőkönyv alapján 2006 év 02 hó 10 napján HATÁLYBA LÉPETT.

Budapest, 2006 év 02 hó 10 -n

Dokument NADOBUDOL PLATNOSŤ dňa 10.02.2006 v zmysle Protokolu z 20 zasadania Spoločnej slovensko-maďarskej komisie pre zamerlavanie a vyznačovanie štátnych hraníc v Budapešti dňa 10.02.2006

Az átvezetések helyességét igazolom

Az 1973. évi Kiegészítőben feltüntetett változások kék színnel történt átvezetésének helyességét igazolom:

Správnosť změn podle Doplňku z r. 1973. provedených hnědou barvou potvrzuji:

1:2880

Správnosť doplneného zákresu potvrdzujem.

Reproduit et imprimé dans l'Institut de reproduction du Ministère des Finances à Prague.

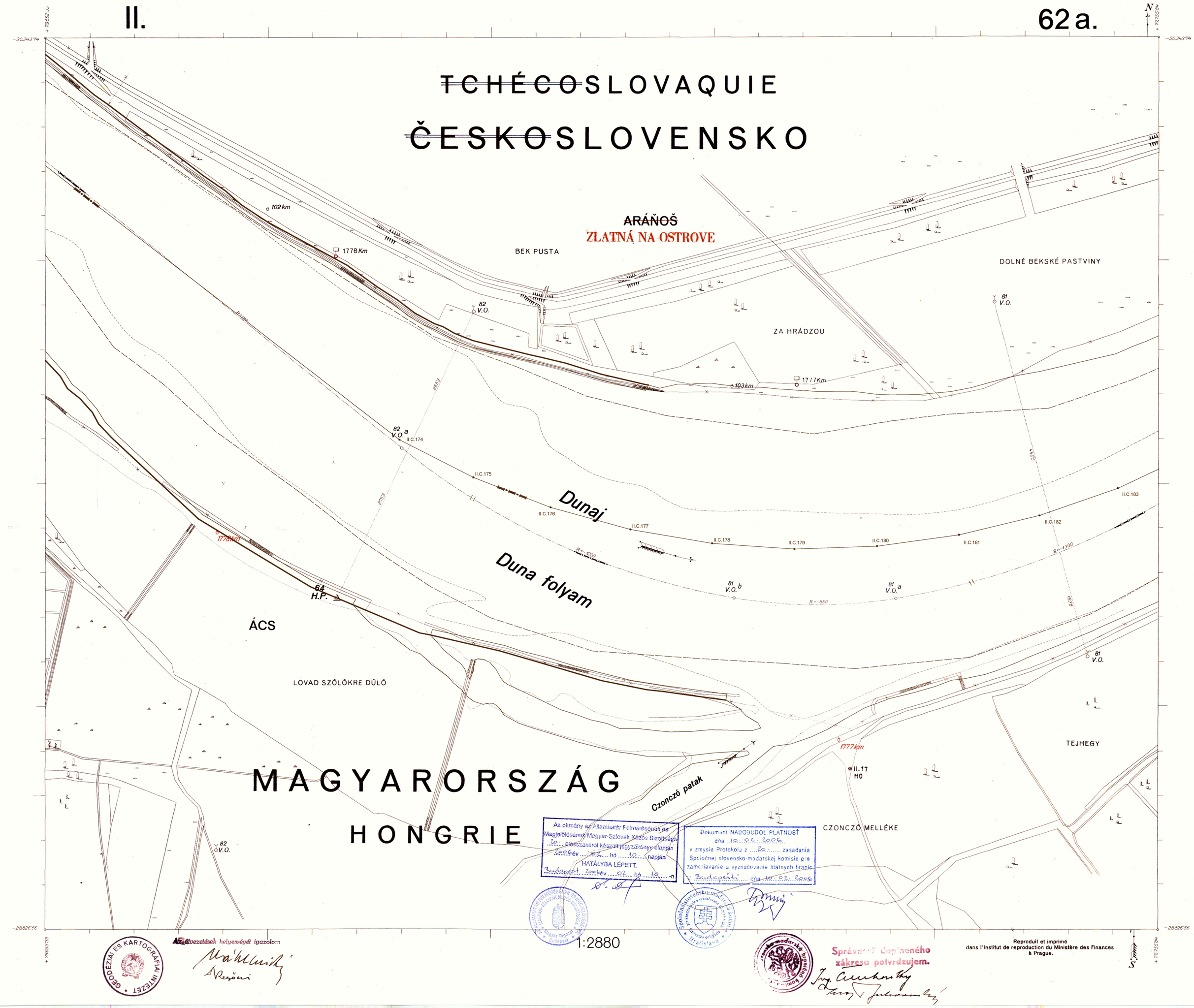

Az okmány az Államhatár Felmérésének és Megjelölésének Magyar-Szlovák Közös Bizottsága 20. ülésszakáról készült jegyzőkönyv alapján 2006 év 02 hó 10 napján HATÁLYBA LÉPETT. Budapest 2006 év 02 hó 10 -n

Dokument NADOBUDOL PLATNOSŤ dňa 10. 02. 2006 v zmysle Protokolu z 20. zasadania Spoločnej slovensko-maďarskej komisie pre zameriavanie a vyznačovanie štátnych hraníc v Budapešti dňa 10. 02. 2006

Az átvezetések helyességét igazolom

Správnosť doplneného zákresu potvrdzujem.

Reproduit et imprimé dans l'Institut de reproduction du Ministère des Finances à Prague.

II.

65 a.

N

~~TCHÉCO~~SLOVAQUIE

~~ČESKO~~SLOVENSKO

~~DUNAJSKÁ NOVÁ VES~~
NOVÁ STRÁŽ

ÓRŠ PUSTA

Az okmány az Államhatár Felmérésének és Megjelölésének Magyar-Szlovák Közös Bizottsága 20... ülésszakáról készült jegyzőkönyv alapján 2006. év 02. hó 10. napján HATÁLYBA LÉPETT.
Budapest, 2006 év 02 hó 10. n

Dokument NADOBUDOL PLATNOST dňa 10.02.2006 v zmysle Protokolu z 20. zasadania Spoločnej slovensko-maďarskej komisie pre zameriavanie a vyznačovanie štátnych hraníc v Budapešti dňa 10.02.2006

79 V.O.
79 P.
1774 km
STARÉ ZAHRADY
II. 13
1
S
27 H.P.
78 V.O.
1773 Km
79 V.O. a
R = + 1700
78 V.O. b
II.C.193
II.C.194
II.C.195
R = -2400
78 V.O. a
R = + 2500
77 V.O. b
R = -3400
77 V.O. a
Dunaj
Duna folyam
1774 Km
II.18 MO
SZT. PÁL SZIGET
79 V.O.
69 H.P.
Dunaág
SZŐNY
SZT PÁL SZIGET
1773 km
MONOSTORI SZIGET
Dunaág
Dunaág
MAGYARORSZÁG
HONGRIE
78 V.O.
DUNÁRA VALÓ
605 K.F.
HERKÁLY
FELSŐ GYÖPI DŰLŐ

Az átvezetések helyességét igazolom

1:2880

Správnosť doplneného zákresu potvrdzujem.

Reproduit et imprimé dans l'Institut de reproduction du Ministère des Finances à Prague.

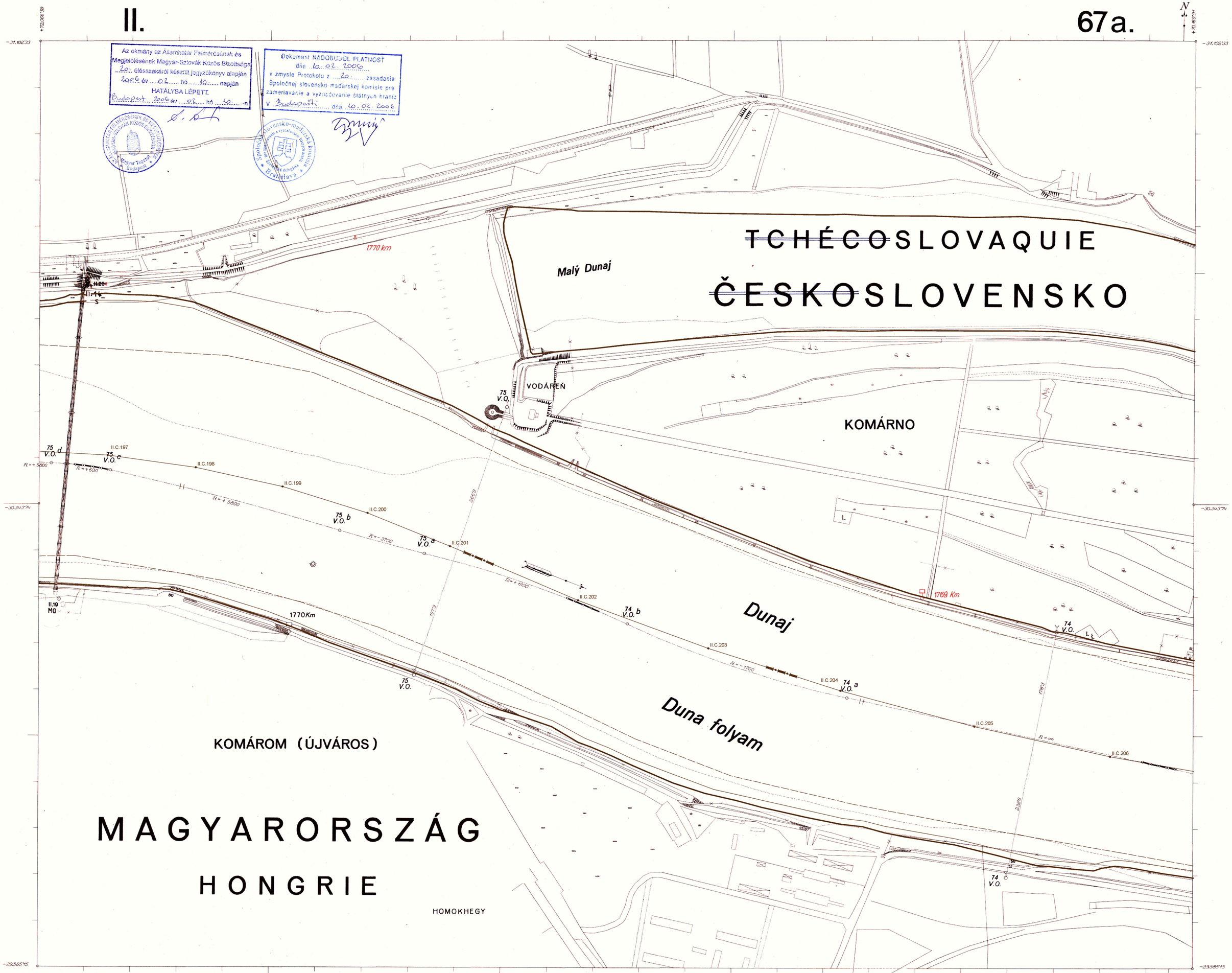

Az átvezetések helyességét igazolom

A zöld szinnel átvezetett változások helyességét igazoljuk:

Správnosť zmén provedených zelenou barvou potvrzuji:

Správnosť doplneného zákresu potvrdzujem.

Reproduit et imprimé dans l'Institut de reproduction du Ministère des Finances à Prague.

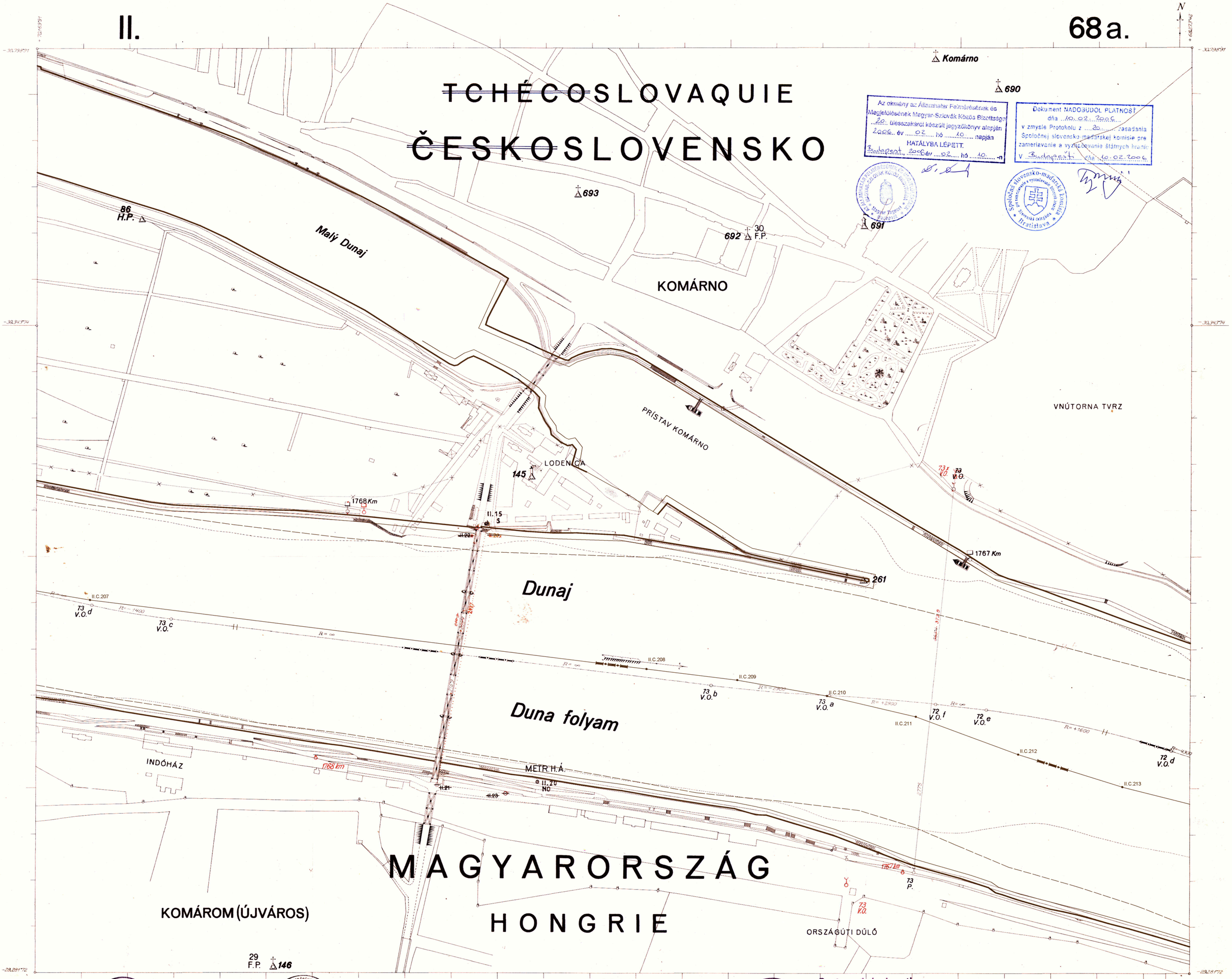

Az okmány az Államhatár Felmérésének és Megjelölésének Magyar-Szlovák Közös Bizottsága 20. ülésszakáról készült jegyzőkönyv alapján 2006. év 02. hó 10. napján HATÁLYBA LÉPETT. Budapest, 2006. év 02. hó 10. -n

Dokument NADOBÚDOL PLATNOSŤ dňa 10.02.2006 v zmysle Protokolu z 20. zasadania Spoločnej slovensko-maďarskej komisie pre zameriavanie a vyznačovanie štátnych hraníc V Budapešti dňa 10.02.2006

1:2880

Az átvezetések helyességét igazolom

Az 1934. évi kiegészítő alapján a narancssárga színű átvezetett változás helyességét igazolom.

Správnost změn provedených oranžovou barvou podle Doplňku z roku 1934 potvrzuji:

Správnosť doplneného zákresu potvrdzujem.

Reproduit et imprimé dans l'Institut de reproduction du Ministère des Finances à Prague.

N

TCHÉCOSLOVAQUIE
ČESKOSLOVENSKO

VNÚTORNÁ TVRZ

TOVÁRNA

Váh

KÚPELE

102 H.P.

TVRZ ZA VÁHOM

KOMÁRNO

72 V.O.

1766 Km

II.16 S

II.24

72c V.O.

72b V.O.

72a V.O.

71c V.O.

71 V.O.

117 km

1765 km

II.C.214

II.C.215

II.C.216

II.C.217

71b V.O.

Duna folyam

Dunaj

71a V.O.

87 H.P.

II.21 HG

72 V.O.

1766 km

95 A.P.

ERŐD

70d V.O.

II.C.218

II.C.219

CSILLAGVÁR

KOMÁROM (ÚJVÁROS)

ORSZÁGÚTI DŰLŐ

1765 Km

71 V.O.

564 K.F.

MAGYARORSZÁG
HONGRIE

SZŐNY

Az okmány az Államhatár Felmérésének és Megjelölésének Magyar-Szlovák Közös Bizottsága ...20... ülésszakáról készült jegyzőkönyv alapján 2006 év 02 hó 10. napján HATÁLYBA LÉPETT.
Budapest 2006 év 02 hó 10. -n

Dokument NADOBUDOL PLATNOSŤ dňa 10.02.2006 v zmysle Protokolu z ...20... zasadania Spoločnej slovensko-maďarskej komisie pre zameriavanie a vyznačovanie štátnych hraníc v Budapešti dňa 10.02.2006

Az átvezetések helyességét igazolom.

1:2880

Správnosť doplneného zákresu potvrdzujem.

Reproduit et imprimé dans l'Institut de reproduction du Ministère des Finances à Prague.

5

Az okmány az Államhatár Felmérésének és Megjelölésének Magyar-Szlovák Közös Bizottsága 20. ülésszakáról készült jegyzőkönyv alapján 2006 év 02 hó 10 napján HATÁLYBA LÉPETT.
Budapest, 2006 év 02 hó 10 -n

Dokument NADOBUDOL PLATNOSŤ dňa 10.02.2006 v zmysle Protokolu z 20. zasadania Spoločnej slovensko-maďarskej komisie pre zameriavanie a vyznačovanie štátnych hraníc v Budapešti dňa 10.02.2006.

AZ ÁLLAMHATÁR FELMÉRÉSÉNEK ÉS MEGJELÖLÉSÉNEK MAGYAR-SZLOVÁK KÖZÖS BIZOTTSÁGA Magyar Tagozat Budapest

Spoločná slovensko-maďarská komisia pre zameriavanie a vyznačovanie štátnych hraníc Slovenská delegácia Bratislava

~~TCHÉCO~~SLOVAQUIE

~~ČESKO~~SLOVENSKO



1:2880

Az 1973. évi Kiegészítőben feltüntetett változások kék színnel történt átvezetésének helyességét igazolom:

Správnost změn podle Doplňku 1973. provedených modrou potvrzuji:

Reproduit et imprimé dans l'Institut de reproduction du Ministère des Finances à Prague.

II.

72a.

~~TCHÉCO~~SLOVAQUIE

~~ČESKO~~SLOVENSKO

IŽA

DIELY PRI DUNAJI

DEVÍN

MALÁ SIHOŤ

96 K.F.

120 km

118 km

119 km

68 V.O.

1762 Km

1761 km

67 V.O.

714 K.F.

Dunaj

II.D.001

II.C.233

66 V.O. b

II.C.232

67 V.O. a

II.C.231

II.C.230

67 V.O. b

II.C.229

II.C.228

II.C.227

67 V.O. c

II.C.226

1761 Km

67x V.O.

Duna folyam

11.22 MO

1762 km

68 V.O.

DUNAMELLÉK

FÜZITŐ PUSZTA

TÖRÖKLESI

SZŐNY

PANNONIA

MAGYARORSZÁG

HONGRIE

~~PANNÓNIA~~ ALATT
Az okmány az Államhatár Felmérésének és Megjelölésének Magyar-Szlovák Közös Bizottsága 2o... ülésszakáról készült jegyzőkönyv alapján 2006 év 02 hó 1o napján HATÁLYBA LÉPETT.
Budapest, 2006 év 02 hó 1o -n

Dokument NADOBUDOL PLATNOSŤ dňa 10.02.2006 v zmysle Protokolu z ...2o... zasadania Spoločnej slovensko-maďarskej komisie pre zameriavanie a vyznačovanie štátnych hraníc v Budapešti dňa 10.02.2006

GEODÉZIAI ÉS KARTOGRÁFIAI INTÉZET

Az átvezetések helyességét igazolom

A zöld színnel átvezetett változások helyességét igazoljuk:

Správnosť zmien vyvedených zelenou farbou potvrdzujú:

1:2880

Slovensko-maďarská hraničná komisia

Správnosť doplneného zákresu potvrdzujem.

Reproduit et imprimé dans l'Institut de reproduction du Ministère des Finances à Prague.

II.

73a.

N

~~TCHÉCOSLOVAQUIE~~

~~ČESKOSLOVENSKO~~

IŽA

MAĽÁ SIHOŤ

120km

66 V.O.

1760Km

Dunaj

65 V.O.

704 K.F.

121km

1759Km

II.D.002 II.D.003 II.D.004 II.D.005 II.D.006 II.D.007 II.D.008 II.D.009 II.D.010 II.D.011 II.D.012 II.D.013 II.D.014 II.D.015 II.D.016 II.D.017 II.D.018 II.D.019 II.D.020

66 a V.O.

65 c V.O.

65 b V.O.

65 a V.O.

R=4.2600 R=2000 R=∞ R=8600 R=6.850

Duna folyam

66 V.O.

1760 Km

1759 Km

108 H.P.

65x V.O.

~~65 V.O.~~

SZŐNY

DUNAMELLÉK

FÜZITŐ PUSZTA

MAGYARORSZÁG

HONGRIE

Az okmány az Államhatár Felmérésének és Megjelölésének Magyar-Szlovák Közös Bizottsága ...22... ülésszakáról készült jegyzőkönyv alapján 2006 év ...02... hó ...10... napján HATÁLYBA LÉPETT. Budapest, 2006 év ...02... hó ...10... -n

Dokument NADOBUDOL PLATNOSŤ dňa 10.02.2006 v zmysle Protokolu z ...20... zasadania Spoločnej slovensko-maďarskej komisie pre zameriavanie a vyznačovanie štátnych hraníc v Budapešti dňa 10.02.2006

Správnosť doplneného zákresu potvrdzujem.

Správnost změn provedených podle doplňku z r.1966 potvrzují

Az 1966. évi kiegészítőben feltüntetett változások átvezetésének helyességét igazolom

1:2880

Az átvezetések helyességét igazolom

Reproduit et imprimé dans l'Institut de reproduction du Ministère des Finances à Prague.


II.
76a.
TCHÉCOSLOVAQUIE
ČESKOSLOVENSKO
PATHOVA PUSTA
MARCELHÁZA
MARCELOVÁ
HUSIE PASTVISKO
286 K.F.
Dunaj
Duna folyam
Dunaág
PRÉPOST
FOKTOROK
FÜZITŐ
SZŐNY
MAGYARORSZÁG
HONGRIE
FÜZITŐ PUSZTA
DUNAALMÁS
MÁSODIK VETŐ
1756 Km
1755 Km
125 km
466
144
Az okmány az Államhatár Felmérésének és Megjelölésének Magyar-Szlovák Közös Bizottsága 20. ülésszakáról készült jegyzőkönyv alapján 2006 év 02 hó 10 napján HATÁLYBA LÉPETT. Budapest, 2006 év 02 hó 10 -n
Dokument NADOBUDOL PLATNOSŤ dňa 10.02.2006 v zmysle Protokolu z 20. zasadania Spoločnej slovensko-maďarskej komisie pre zameriavanie a vyznačovanie štátnych hranic v Budapešti dňa 10.02.2006
Správnosť doplneného zákresu potvrdzujem.
Správnost změn provedených zelenou barvou potvrzuji:
A zöld színnel átvezetett változások helyességét igazoljuk:
1:2880
Az átvezetések helyességét igazolom
Reproduit et imprimé dans l'Institut de reproduction du Ministère des Finances à Prague.

II.

78a.

~~TCHÉCOSLOVAQUIE~~

~~ČESKOSLOVENSKO~~

ČERPACIA STANICA

142

Žitava

ŽITAVSKÁ PUSTA

II.17

129km

1751 Km

~~MARCELHÁZA~~

MARCELOVÁ

RADVAŇ ~~PRI DUNAJI~~

NAD DUNAJOM

II.28

133
H.P.

STARÝ LES

58
V.O.

131km

103
A.P.

BAŽANTNICA

1752 Km

59
V.O.

128km

130km

Dunaj

II.D.093

II.D.092

II.D.091

II.D.090

II.D.089

II.D.088

57
V.O. b

II.D.087

II.D.086

II.D.085

58
V.O. a

II.D.084

II.D.083

II.D.082

II.D.081

II.D.080

58
V.O. b

II.D.079

II.D.078

II.D.077

58
V.O. c

Duna folyam

1751Km

KENDERFÖLDEK

BELSŐSÉG

BELSŐSÉG

BELSŐSÉG

128
H.P.

58
V.O.

143

41
F.P.

1752Km

II.27

BELSŐSÉG

II.24
M.O.

456

BELSŐSÉG

DUNAALMÁS

59x
V.O.

ELSŐ VETŐ

KÁPOSZTÁS KERTEK

KERTEK MELLÉKE

MAGYARORSZÁG

HONGRIE

Az okmány az Államhatár Felmérésének és Megjelölésének Magyar-Szlovák Közös Bizottsága 20. ülésszakáról készült jegyzőkönyv alapján 2006 év 02 hó 10 napján HATÁLYBA LÉPETT.
Budapest 2006 év 02 hó 10 -n

Dokument NADOBUDOL PLATNOSŤ dňa 10. 02. 2006
v zmysle Protokolu z 20. zasadania Spoločnej slovensko-maďarskej komisie pre zameriavanie a vyznačovanie štátnych hraníc
v Budapešti dňa 10. 02. 2006

Správnosť doplneného zákresu potvrdzujem.

1:2880

Az átvezetések helyességét igazolom

Reproduit et imprimé par l'Institut de reproduction du Ministère des Finances à Prague

II.

79a.

N

TCHÉCOSLOVAQUIE

ČESKOSLOVENSKO

DUNAJSKÉ DIELY

RADVAŇ ~~PRI DUNAJI~~
NAD DUNAJOM

POD ZAHRADAMI

42 F.P.

57 V.O.

132 km

162 H.P.

133 km

1750 Km

56 V.O.

105 A.P.

1749 Km

55 V.O. b

55 V.O. c

56 V.O. a

II.D.110

II.D.109

II.D.108

56 V.O. b

II.D.107

II.D.106

II.D.105

II.D.104

II.D.103

II.D.102

56 V.O. c

II.D.101

II.D.100

II.D.099

II.D.098

II.D.097

II.D.096

II.D.095

II.D.094

Dunaj

Duna folyam

1749 Km

155 H.P.

56 V.O.

FELSŐ SZIGET

1750 Km

SZIGET

Dunaág

130 H.P.

SZIGET

BELSŐSÉG

455

NESZMÉLY

57 V.O.

453 K.F.

KENDERFÖLDEK

BELSŐSÉG

43 F.P.

141

KÉTFALUKÖZE

MAGYARORSZÁG

HONGRIE

Az okmány az Államhatár Felmérésének és Megjelölésének Magyar-Szlovák Közös Bizottsága 20... ülésszakáról készült jegyzőkönyv alapján 2006 év 02 hó 10 napján HATÁLYBA LÉPETT. Budapest, 2006 év 02 hó 10 -n

Dokument NADOBÚDOL PLATNOSŤ dňa 10.02.2006 v zmysle Protokolu z 20 zasadania Spoločnej slovensko-maďarskej komisie pre zameriavanie a vyznačovanie štátnych hraníc V Budapešti dňa 10.02.2006

Správnosť doplneného zákresu potvrdzujem.

Az idézetek helyességét igazolom

1:2880

Reproduit et imprimé dans l'Institut de reproduction du Ministère des Finances à Prague.

Az okmány az Államhatár Felmérésének és Megjelölésének Magyar-Szlovák Közös Bizottsága 20. ülésszakáról készült jegyzőkönyv alapján 2006. év 02. hó 10. napján HATÁLYBA LÉPETT.
Budapest, 2006 év 02. hó 10. -n

Dokument NADOBUDOL PLATNOSŤ dňa 10.02.2006 v zmysle Protokolu z 20. zasadania Spoločnej slovensko-madarskej komisie pre zameriavanie a vyznačovanie štátnych hraníc V Budapešti dňa 10.02.2006

~~TCHÉCO~~SLOVAQUIE

~~ČESKO~~SLOVENSKO

~~MÓČ~~
MOČA

RADVAŇ ~~PRI DUNAJI~~
NAD DUNAJOM

MALÉ BIELE POLE

Duna folyam

Dunaj

DUNARADVÁNY

DUNARADVÁNYI SZIGET

NESZMÉLY

MAGYARORSZÁG

HONGRIE

1:2880

Správnosť doplneného zákresu potvrdzujem.

Správnosť zmien podľa Dodatku č. 1 z r. 1973. provedených modrou farbou potvrdzujem:

Az 1973. évi Kiegészítőben feltüntetett változások kék színnel történt átvezetésének helyességét igazolom

Az átvezetések helyességét igazolom

Reproduit et imprimé dans l'Institut de reproduction du Ministère des Finances à Prague.

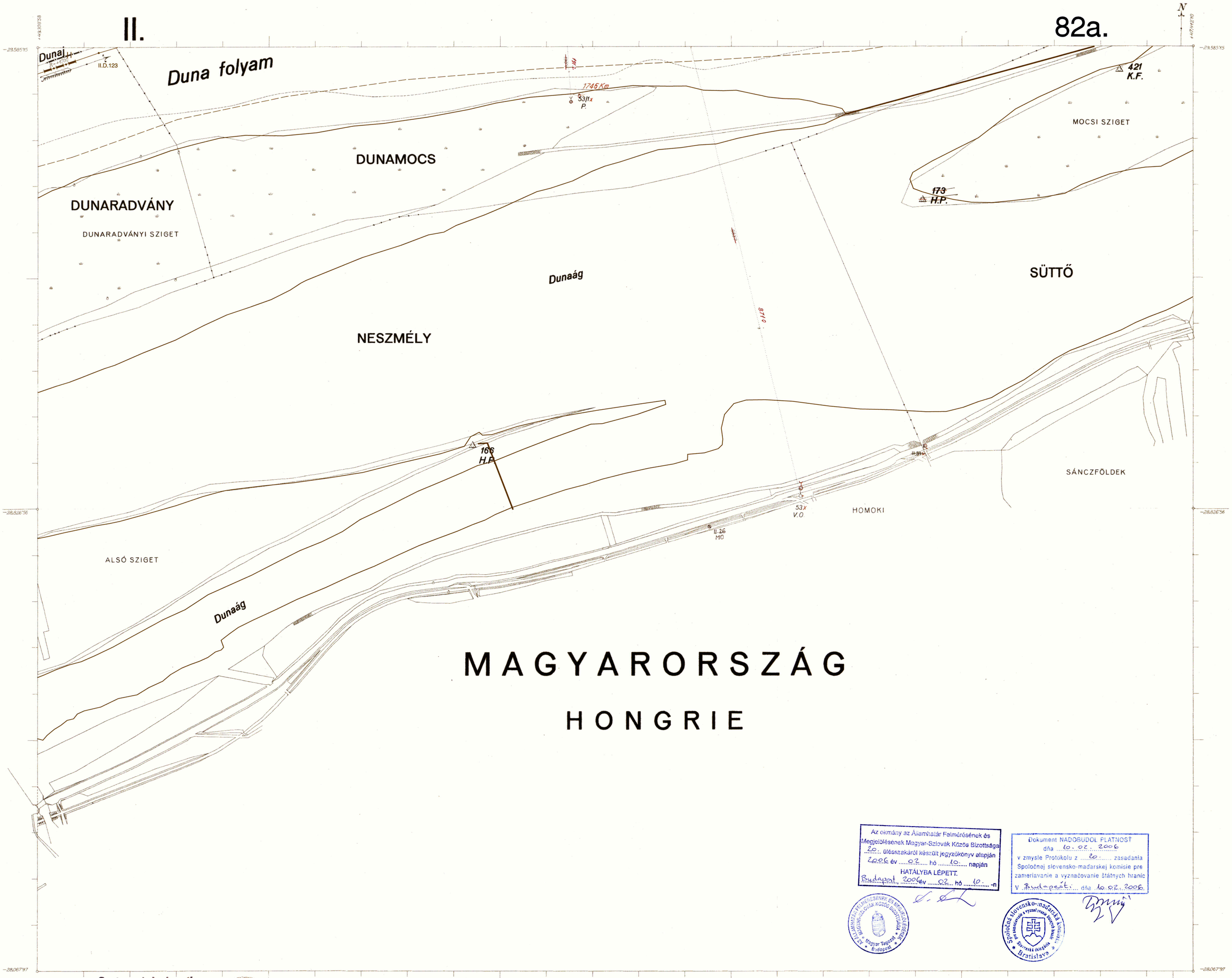

Az okmány az Államhatár Felmérésének és Megjelölésének Magyar-Szlovák Közös Bizottsága 20. ülésszakáról készült jegyzőkönyv alapján 2006 év 02 hó 10 napján HATÁLYBA LÉPETT.
Budapest, 2006 év 02 hó 10 -n

Dokument NADOBUDOL PLATNOSŤ dňa 10. 02. 2006 v zmysle Protokolu z 20. zasadania Spoločnej slovensko-maďarskej komisie pre zameriavanie a vyznačovanie štátnych hraníc
V Budapešti dňa 10.02.2006

Správnosť doplneného zákresu potvrdzujem.

1:2880

Az átvezetések helyességét igazolom

Reproduit et imprimé dans l'Institut de reproduction du Ministère des Finances à Prague.

Az okmány az Államhatár Felmérésének és Megjelölésének Magyar-Szlovák Közös Bizottsága 20 ülésszakáról készült jegyzőkönyv alapján 2006 év 02 hó 10 napján HATÁLYBA LÉPETT. Budapest, 2006 év 02 hó 10 -n

Dokument NADOBUDOL PLATNOSŤ dňa 10.02.2006 v zmysle Protokolu z 20 zasadania Spoločnej slovensko-maďarskej komisie pre zameriavanie a vyznačovanie štátnych hranic V Budapešti dňa 10.02.2006

Az Államhatár Felmérésének és Megjelölésének Magyar-Szlovák Közös Bizottsága Magyar Tagozat Budapest

Spoločná slovensko-maďarská komisia pre zameriavanie a vyznačovanie štátnych hranic Slovenská delegácia Bratislava

44 F.P. 250

~~TCHÉCO~~SLOVAQUIE

~~ČESKO~~SLOVENSKO

249

~~MÓČ~~ MOČA

PUSTA SVÄTÝ JÁN

NA SKALISKU

248 K.F.

1745 Km

135 km

137 km

1746 Km

136 km

Dunaj

Duna folyam

DUNAMOCS

MAGYARORSZÁG

HONGRIE

SÜTTŐ

RADVAŇ ~~PRI DUNAJI~~ NAD DUNAJOM

1:2880

Správnosť doplneného zákresu potvrdzujem.

Az átvezetések helyességét igazolom

Reproduit et imprimé dans l'Institut de reproduction du Ministère des Finances à Prague.

GEODÉZIAI ÉS KARTOGRÁFIAI INTÉZET

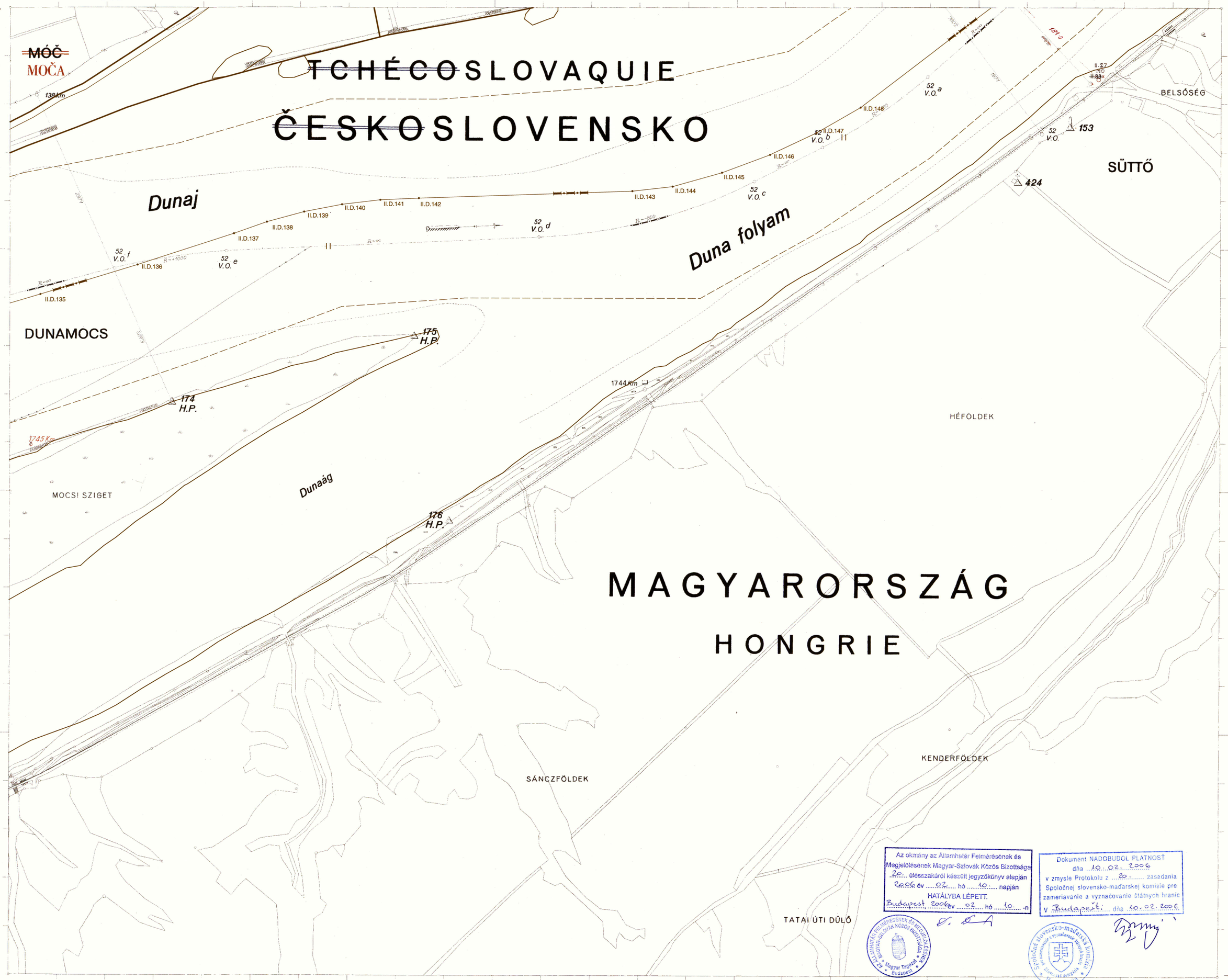

Az okmány az Államhatár Felmérésének és Megjelölésének Magyar-Szlovák Közös Bizottsága 20. ülésszakáról készült jegyzőkönyv alapján 2006 év 02 hó 10 napján HATÁLYBA LÉPETT. Budapest 2006 év 02 hó 10 -n

Dokument NADOBUDOL PLATNOSŤ dňa 10. 02. 2006 v zmysle Protokolu z 20. zasadania Spoločnej slovensko-maďarskej komisie pre zameriavanie a vyznačovanie štátnych hraníc v Budapešti dňa 10. 02. 2006

Správnosť doplneného zákresu potvrdzujem.

1:2880

Az átvezetések helyességét igazolom

Reproduit et imprimé dans l'Institut de reproduction du Ministère des Finances à Prague.

II. 86a.



Az okmány az Államhatár Felmérésének és Megjelölésének Magyar-Szlovák Közös Bizottsága 20. ülésszakáról készült jegyzőkönyv alapján 2006. év 02. hó 10. napján HATÁLYBA LÉPETT.
Budapest, 2006 év 02. hó 10. -n
Dokument NADOBUDOL PLATNOSŤ dňa 10.02.2006 v zmysle Protokolu z 20. zasadania Spoločnej slovensko-maďarskej komisie pre zameriavanie a vyznačovanie štátnych hranic v Budapešti dňa 10.02.2006
~~KARVA~~
KRAVANY NAD DUN
HORNÉ DIELY DUNAJSKÉ
~~TCHÉCOSLOVAQUIE~~
~~ČESKOSLOVENSKO~~
~~MÓČ~~
MOČA
DUNAJSKÉ HONY
HORNÝ ÚHOR
125 K.F.
Rameno Dunaja
KARVIANSKA SIHOŤ
VRBINOVÁ SIHOŤ
138 km
141 km
142 km
1742 Km
1741 Km
Dunaj
Duna folyam
MAGYARORSZÁG
HONGRIE
BELSŐSÉG
SÜTTŐ
ALSÓ DÚLÓ
PISZKE
HOSSZÚ FÖLDEK
1743 Km
399
45 F.P.
1:2880
Správnosť doplneného zákresu potvrdzujem.
Az átvezetések helyességét igazolom
Reproduit et imprimé dans l'Institut de reproduction du Ministère des Finances à Prague.

II.

88a.

TCHÉCOSLOVAQUIE

ČESKOSLOVENSKO

KARVA

KRAVANY NAD DUN

MAGYARORSZÁG

HONGRIE

HOSSZÚ FÖLDEK

RÖVIDFÖLDEK

VASKAPU

SZTRÁZSAHEGY

ÖREGHEGY

KÁLVÁRIA DÚLÓ

CSÓRI TAG

BELSÓSÉG

PISZKE

GŐZHAJÓ ÁLLOMÁS

Dunaj

Duna folyam

1740 Km

1739 Km

398 K.F.

181

47 F.P.

II.D.182

II.D.183

II.D.184

II.D.185

II.D.186

II.D.187

II.D.188

II.D.189

II.D.190

II.D.191

II.D.192

II.D.193

Az okmány az Államhatár Felmérésének és Megjelölésének Magyar-Szlovák Közös Bizottsága ... ülésszakáról készült jegyzőkönyv alapján 2006. év 02. hó 10. napján HATÁLYBA LÉPETT.
Budapest, 2006 év 02. hó 10. -n

Dokument NADOBUDOL PLATNOSŤ dňa 10.02.2006 v zmysle Protokolu z ... zasadania Spoločnej slovensko-maďarskej komisia pre zameriavanie a vyznačovanie štátnych hraníc v Budapešti dňa 10.02.2006

Správnosť doplneného zákresu potvrdzujem.

Správnost změn provedených podle doplňku z r.1966 potvrzují

Az 1966. évi kiegészítésben feltüntetett változások átvezetésének helyességét igazolják

1:2880

Változások átvezetések helyességét igazolom

Reproduit et imprimé dans l'Institut de reproduction du Ministère des Finances à Prague.

II.

89a.

~~TCHÉCO~~SLOVAQUIE

~~KARVA~~

KRAVANY NAD DUN

~~ČESKO~~SLOVENSKO

MARASKA

MUŽLA

II.19

II.34

119 K.F.

146 km

1737 Km

DOLNÉ DIELY DUNAJSKÉ

49 V.O. 145 km

1738 Km

II.D.206 48 V.O. a

II.D.205

48 V.O. b

II.D.204

48 V.O. c

48 V.O. d

II.D.203

Dunaj

II.D.202

II.D.201

II.D.200

II.D.199

II.D.198

II.D.197

II.D.196

II.D.195

II.D.194

48 V.O. e

48 V.O. f

49 V.O. a

Duna folyam

1737 Km

48 P.

ORSZÁGÚTRA DŰLŐ

HOMOKI DŰLŐ

1738 Km

49 V.O.

CEMENTGYÁR

TÉGLAGYÁR

194

193

KLASTROM DŰLŐI MEREDEK OLDAL

TEMETŐFÖLD

LÁBATLAN

KLASTROM KERTEK

PISZKE

MAGYARORSZÁG

HONGRIE

Az okmány az Államhatár Felmérésének és Megjelölésének Magyar-Szlovák Közös Bizottsága ... 20... ülésszakáról készült jegyzőkönyv alapján 2006 év ... 02 ... hó ... 10 ... napjan HATÁLYBA LÉPETT. Budapest, 2006 év ... 02 ... hó ... 10 ... -n

Dokument NADOBUDOL PLATNOST dňa ...10.02.2006... v zmysle Protokolu z ...20... zasadania Spoločnej slovensko-maďarskej komisie pre zamiestnávanie a vyznačovanie štátnych hraníc v Budapešti dňa 10.02.2006

Správnosť doplneného zákresu potvrdzujem.

1:2880

Határjelek helyességét igazolom

Reproduit et imprimé dans l'Institut de reproduction du Ministère des Finances à Prague.

Az okmány az Államhatár Felmérésének és Megjelölésének Magyar-Szlovák Közös Bizottsága 20. ülésszakáról készült jegyzőkönyv alapján 2006. év 02. hó 10. napjan HATÁLYBA LÉPETT.
Budapest, 2006 év 02. hó 10. -n

Dokument NADOBUDOL PLATNOSŤ dňa 10. 02. 2006 v zmysle Protokolu z 20. zasadania Spoločnej slovensko-maďarskej komisie pre zameriavanie a vyznačovanie štátnych hraníc v Budapešti dňa 10. 02. 2006

Spoločná slovensko-maďarská komisia pre zameriavanie a vyznačovanie štátnych hraníc Slovenská delegácia Bratislava

~~TCHÉCO~~SLOVAQUIE

~~ČESKO~~SLOVENSKO



Správnosť doplneného zákresu potvrdzujem.

Správnost změn provedených podle doplňku z r.1966 potvrzují

1:2880

Az átvezetések helyességét igazolom

Reproduit et imprimé dans l'Institut de reproduction du Ministère des Finances à Prague.

GEODÉZIAI ÉS KARTOGRÁFIAI INTÉZET

II.

92a.

MUŽLA

200 H.P.

1734 Km

47 V.O.

ČENKE PUSTA

116 A.P.

150km

1733 Km

ČENKOVSKÉ DIELY

46 V.O.

~~TCHÉCO~~SLOVAQUIE

~~ČESKO~~SLOVENSKO

209 H.P.

SIHOŤ

210 H.P.

46/1 P.

Dunaj

II.D.230 II.D.231 II.D.232 II.D.233 II.D.234 II.D.235 II.D.236 II.D.237 II.D.238 II.D.239 II.D.240 II.D.241 II.D.242 II.D.243 II.D.244 II.D.245 II.D.246 II.D.247 II.D.248 II.D.249

47 V.O. a

46 V.O. d

46 V.O. c

46 V.O. b

46 V.O. a

Duna folyam

1733Km

FA-RAKHELY

46x V.O.

1734Km

15

47 V.O.

48 F.P.

BELSŐSÉG

NYERGESÚJFALU

DOBRA

DUNA DŰLŐ

Faka patak

HOSSZÚ

MAGYARORSZÁG

HONGRIE

Az okmány az Államhatár Felmérésének és Megjelölésének Magyar-Szlovák Közös Bizottsága 2p.... ülésszakáról készült jegyzőkönyv alapján 2006. év 02 hó 10. napján HATÁLYBA LÉPETT.
Budapest 2006 év 02 hó 10 -n

Dokument NADOBUDOL PLATNOSŤ dňa 10. 02. 2006 v zmysle Protokolu z ...2p..... zasadania Spoločnej slovensko-madarskej komisie pre zameriavanie a vyznačovanie štátnych hraníc v Budapešti dňa 10.02.2006

Správnosť dopineného zákresu potvrdzujem.

Správnosť zmien prevedených zelenou barvou potvrzuji:

A zöld színnel átvezetett változások helyességét igazoljuk:

1:2880

A változások helyességét igazolom

Reproduit et imprimé dans l'Institut de reproduction du Ministère des Finances à Prague.

FÖLDMÉRÉSI ÉS TÉRKÉPÉSZETI INTÉZET

II.

93a.

N

MUŽLA

V BARINÁCH

HLÍDAČSKÝ DOMEK

ČENKOVSKÉ DIELY

Malý Dunaj

207
H.P.

151km

105
K.F.

MUŽLIANSKÁ SIHOŤ

45
V.O.

1731 Km

~~TCHÉCO~~SLOVAQUIE

~~ČESKO~~SLOVENSKO

II.D.250 II.D.251 II.D.252 II.D.253 II.D.254 II.D.255 II.D.256 II.D.257 II.D.258 II.D.259 II.D.260 II.D.261 II.D.262 II.D.263 II.D.264 II.D.265

45 V.O. d

45 V.O. c

45 V.O. b

45 V.O. a

44 V.O. f

44 V.O. e

Dunaj

Duna folyam

1732 Km

6

980

TÉGLAGYÁR

DUNA DŰLŐ

1731 Km

45
V.O.

7
K.F.

MAGYARORSZÁG

HONGRIE

NYERGESÚJFALU

Az okmány az Államhatár Felmérésének és Megjelölésének Magyar-Szlovák Közös Bizottsága ...20.. ülésszakáról készült jegyzőkönyv alapján 2006 év ...02... hó ...10... napján HATÁLYBA LÉPETT.
Budapest, 2006 év ...02... hó ...10... -n

Dokument NADOBUDOL PLATNOSŤ dňa 10.02.2006 v zmysle Protokolu z ...20... zasadania Spoločnej slovensko-maďarskej komisie pre zameriavanie a vyznačovanie štátnych hraníc v Budapešti dňa 10.02.2006

Správnosť doplneného zákresu potvrdzujem.

1:2880

Az ábrázolások helyességét igazolom

Reproduit et imprimé dans l'Institut de reproduction du Ministère des Finances à Prague.

II. 95a.



Az okmány az Államhatár Felmérésének és Megjelölésének Magyar-Szlovák Közös Bizottsága 20. ülésszakáról készült jegyzőkönyv alapján 2006. év 02. hó 10. napján HATÁLYBA LÉPETT.
Budapest, 2006 év 02 hó 10. -n

Dokument NADOBUDOL PLATNOSŤ dňa 10.02.2006 v zmysle Protokolu z 20. zasadania Spoločnej slovensko-maďarskej komisie pre zameriavanie a vyznačovanie štátnych hraníc v Budapešti dňa 10.02.2006.

Správnosť doplneného zákresu potvrdzujem

Správnosť změn provedených podle doplňku z r.1966 potvrzují

Az 1966. évi kiegészítőben feltüntetett vállozások átvezetésének helyességét igazoljuk

Az átvezetések helyességét igazolom

Reproduit et imprimé dans l'Institut de reproduction du Ministère des Finances à Prague.

12880

II.

98a.

N

Dunaj R=-800

Duna folyam

1725 Km

1726 Km

EBED

FELSŐ SZIGET

43
V.O.

11:32
MO

223
H.P.

NYÁRAS SZIGET

Dunaág

57
K.F.

222
H.P.

KÖRTVÉLYES SZIGET

MAGYARORSZÁG

HONGRIE

ESZTERGOM

ALSÓ SZIGET

Dunaág

Dunaág

FELSŐ KÖRTVÉLYESI DŰLŐ

Az okmány az Államhatár Felmérésének és Megjelölésének Magyar-Szlovák Közös Bizottsága ...22... ülésszakáról készült jegyzőkönyv alapján 2006. év ...02..... hó ...10..... napján HATÁLYBA LÉPETT.
Budapest 2006 év ...02... hó ...10... -n

Dokument NADOBUDOL PLATNOSŤ dňa ...10...02...2006
v zmysle Protokolu z ...20... zasadnia Spoločnej slovensko-maďarskej komisie pre zameriavanie a vyznačovanie štátnych hraníc
v Budapešti dňa ...10...02...2006

TÁT

50
F.P.

58

FALU ALJA

ALSÓ KÖRTVÉLYESI DŰLŐ

1:2880

Správnosť doplneného zákresu potvrdzujem.

Az átvezetések helyességét igazolom

Reproduit et imprimé dans l'Institut de reproduction du Ministère des Finances à Prague.

FÖLDMÉRÉSI ÉS KARTOGRÁFIAI INTÉZET

II.

99a.

Az okmány az Államhatár Felmérésének és Megjelölésének Magyar-Szlovák Közös Bizottsága ...20... ülésszakáról készült jegyzőkönyv alapján 2006 év ...02... hó ...10... napján HATÁLYBA LÉPETT.
Budapest, 2006 év ...02... hó ...10... -n

Dokument NADOBUDOL PLATNOSŤ dňa ...10..02..2006... v zmysle Protokolu z ...20... zasadenia Spoločnej slovensko-maďarskej komisie pre zameriavanie a vyznačovanie štátnych hraníc v Budapešti dňa ...10..02..2006

~~TCHÉCOSLOVAQUIE~~

~~ČESKOSLOVENSKO~~

~~EBED~~
OBID

TEPLÝ PRAMEŇ

NA DEDINE

158 km

1725 Km

226
H.P.

42ff
P

43
V.O.

157 km

1726 Km

II.26

STRÁŽNY DOMEK

Dunaj

42
V.O. c

ESZTERGOM

II.D.302

II.D.301

II.D.300

Duna folyam

II.D.299

II.D.298

MAGYARORSZÁG

42
V.O. e

42
V.O. d

42
V.O. f

EBED

42
V.O. g

II.D.297

II.D.296

II.D.295

II.D.294

II.D.293

II.D.292

II.D.291

II.D.290

II.D.289

II.D.288

II.D.287

HONGRIE

1:2880

Správnosť doplneného zákresu potvrdzujem.

A fizetések helyességét igazolom

Reproduit et imprimé dans l'Institut de reproduction du Ministère des Finances à Prague.

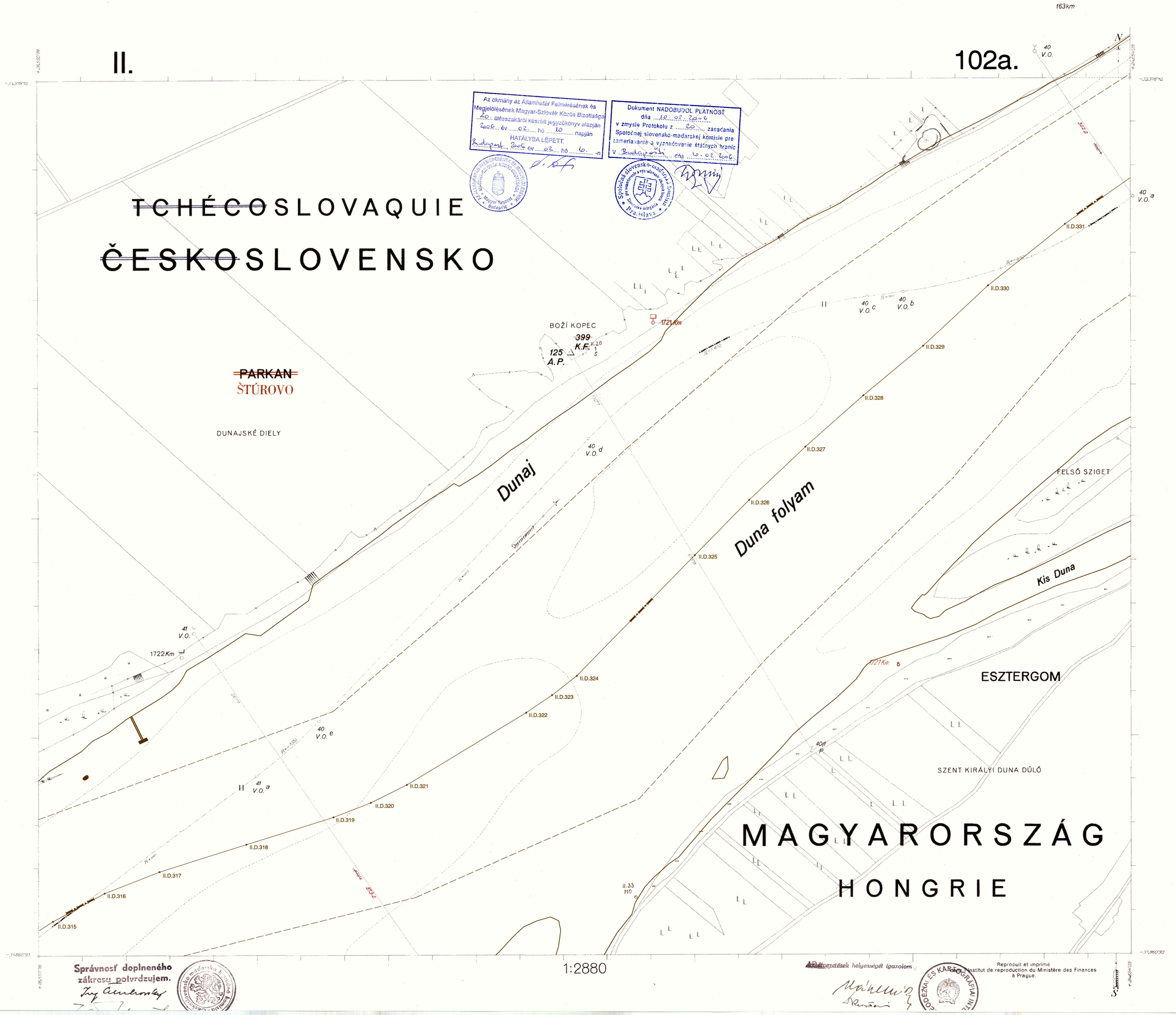

II.
102a.
163km
Az okmány az Államhatár Felmérésének és Megjelölésének Magyar-Szlovák Közös Bizottsága 20. ülésszakáról készült jegyzőkönyv alapján 2006. év 02. hó 10. napján HATÁLYBA LÉPETT. Budapest 2006 év 02 hó 10. -n
Dokument NADOBUDOL PLATNOSŤ dňa 10. 02. 2006 v zmysle Protokolu z 20. zasadania Spoločnaj slovensko-maďarskej komisie pre zameriavanie a vyznačovanie štátnych hraníc v Budapešti dňa 10. 02. 2006
Spoločná slovensko-maďarská komisia pre zameriavanie a vyznačovanie štátnych hraníc Slovenská delegácia Pratislava
~~TCHÉCO~~SLOVAQUIE
~~ČESKO~~SLOVENSKO
~~PARKAN~~
ŠTÚROVO
DUNAJSKÉ DIELY
BOŽÍ KOPEC
~~399~~ K.F.
125 A.P.
1721 Km
Dunaj
Duna folyam
FELSŐ SZIGET
Kis Duna
ESZTERGOM
SZENT KIRÁLYI DUNA DŰLŐ
MAGYARORSZÁG
HONGRIE
1722 Km
II.D.315
II.D.316
II.D.317
II.D.318
II.D.319
II.D.320
II.D.321
II.D.322
II.D.323
II.D.324
II.D.325
II.D.326
II.D.327
II.D.328
II.D.329
II.D.330
II.D.331
40 V.O.
40 V.O. a
40 V.O. b
40 V.O. c
40 V.O. d
40 V.O. e
41 V.O.
41 V.O. a
40 P.
1:2880
Správnosť doplneného zákresu potvrdzujem.
Az átvezetések helyességét igazolom
Reproduit et imprimé dans l'Institut de reproduction du Ministère des Finances à Prague.

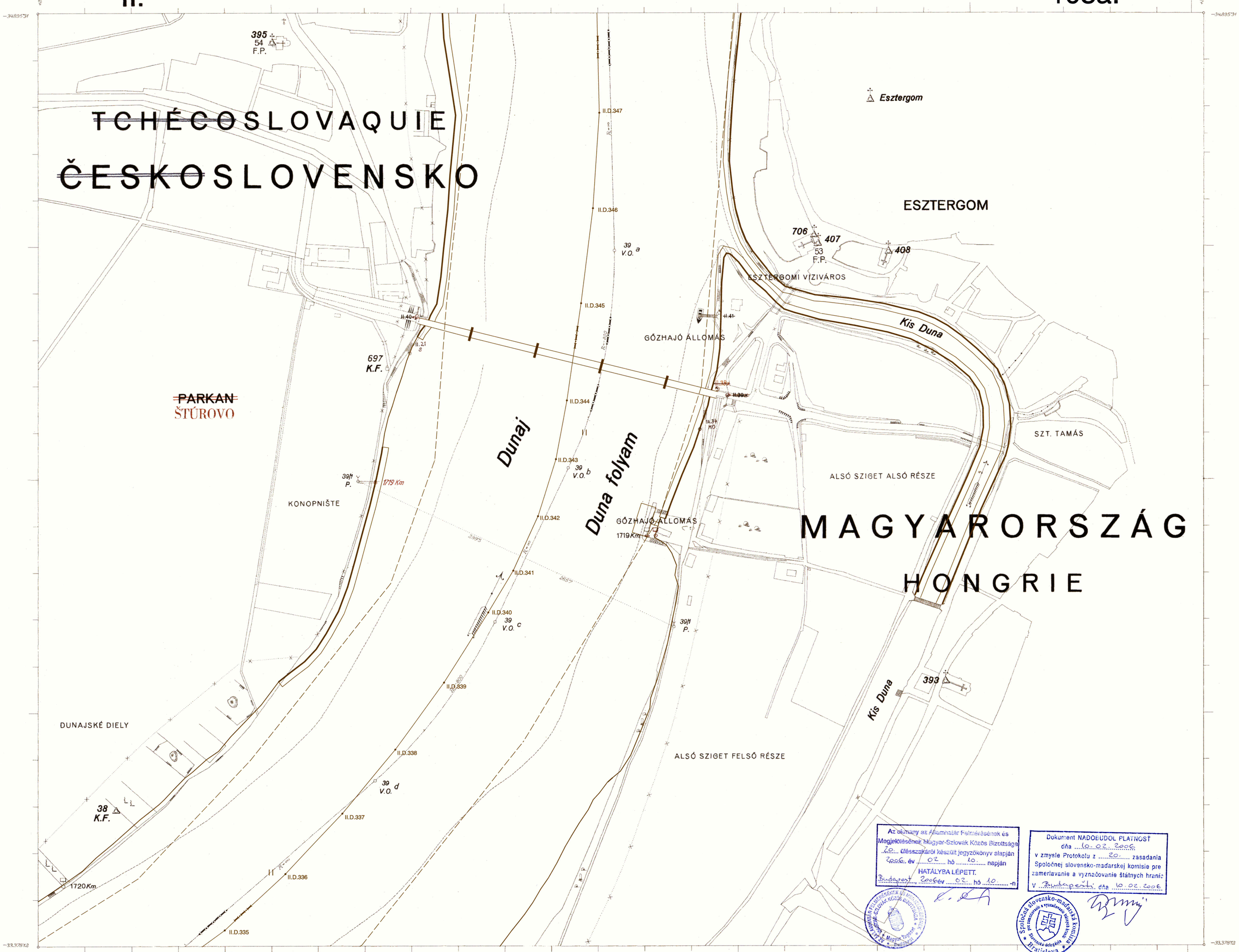

Az olmany az Államhatár Felmérésének és Megjelölésének Magyar-Szlovák Közös Bizottsága 20. ülésszakáról készült jegyzőkönyv alapján 2006. év 02. hó 10. napján HATÁLYBA LÉPETT. Budapest, 2006 év 02. hó 10. -n

Dokument NADOBUDOL PLATNOSŤ dňa 10.02.2006 v zmysle Protokolu z 20. zasadania Spoločnej slovensko-maďarskej komisie pre zameriavanie a vyznačovanie štátnych hraníc V Budapešti dňa 10.02.2006

Správnosť doplneného zákresu potvrdzujem.

Správnosť změn provedených pravidlou barvou podle Doplňkové roku 1984 potvrzuji:

Az 1984. évi kiegészítő alapján a narancssárga színű átvezetett változás helyességét igazolom.

1:2880

Az átvezetések helyességét igazolom

Reproduit et imprimé dans l'Institut de reproduction du Ministère des Finances à Prague.



Az okmány az Államhatár Felmérésének és Megjelölésének Magyar-Szlovák Közös Bizottsága 20.. ülésszakáról készült jegyzőkönyv alapján 2006. év 02. hó 10. napján HATÁLYBA LÉPETT.
Budapest 2006 év 02. hó 10. -n

Dokument NADOBUDOL PLATNOSŤ dňa 10. 02. 2006 v zmysle Protokolu z 20.. zasadania Spoločnej slovensko-maďarskej komisie pre zameriavanie a vyznačovanie štátnych hraníc v Budapešti dňa 10. 02. 2006

Správnosť doplneného zákresu potvrdzujem.

...ost změn podle Doplňku z r. ... provedených modrou barvou potvrzuji:

Az 1973. évi Kiegészítőben feltüntetett változások kék színnel történt átvezetésének helyességét igazolom:

Az átvezetések helyességét igazolom

Reproduit et imprimé dans l'Institut de reproduction du Ministère des Finances à Prague

II. 107a.



Az okmány az Államhatár Felmérésének és Megjelölésének Magyar-Szlovák Közös Bizottsága 20. ülésszakáról készült jegyzőkönyv alapján 2006 év 02 hó 10. napján HATÁLYBA LÉPETT.
Budapest, 2006 év 02 hó 10. -n
Dokument NADOBUDOL PLATNOSŤ dňa 10. 02. 2006 v zmysle Protokolu z 20. zasadania Spoločnej slovensko-maďarskej komisie pre zameriavanie a vyznačovanie štátnych hraníc
V Budapešti dňa 10. 02. 2006
Hron
KAMENICA NAD HRONOM
ZA DRÁHOU
Hron
TCHÉCOSLOVAQUIE
ČESKOSLOVENSKO
38 V.O.
II.23
PARKAN
ŠTÚROVO
Mrtvý Hron
NA PANSKOM
Dunaj
II.D.373
II.D.372
1:2880
Správnosť doplneného zákresu potvrdzujem.
Az átvezetések helyességét igazolom
Reproduit et imprimé dans l'Institut de reproduction du Ministère des Finances à Prague.

II.

109a.

N

Duna folyam

1716 Km

II.35 HO

38 V.O.

ESZTERGOM

HONVÉD TEMETŐ

DUNA DŰLŐ

HOMOK DŰLŐ

MAGYARORSZÁG

HONGRIE

1:2880

Správnosť doplneného zákresu potvrdzujem.

Az 1973. évi Kiegészítőben feltüntetett változások kék színnel történt átvezetésének helyességét igazolom:

Dr Bory Antal

Az átvezetések helyességét igazolom

Az okmány az Államhatár Felmérésének és Megjelölésének Magyar-Szlovák Közös Bizottsága 20. ülésszakáról készült jegyzőkönyv alapján 2006. év 02. hó 10. napján HATÁLYBA LÉPETT.

Budapest, 2006 év 02. hó 10. -n

Dokument NADOBUDOL PLATNOSŤ dňa 10. 02. 2006 v zmysle Protokolu z 20. zasadania Spoločnej slovensko-maďarskej komisie pre zameriavanie a vyznačovanie štátnych hraníc v Budapešti dňa 10. 02. 2006

Reproduit et imprimé dans l'Institut de reproduction du Ministère des Finances à Prague.

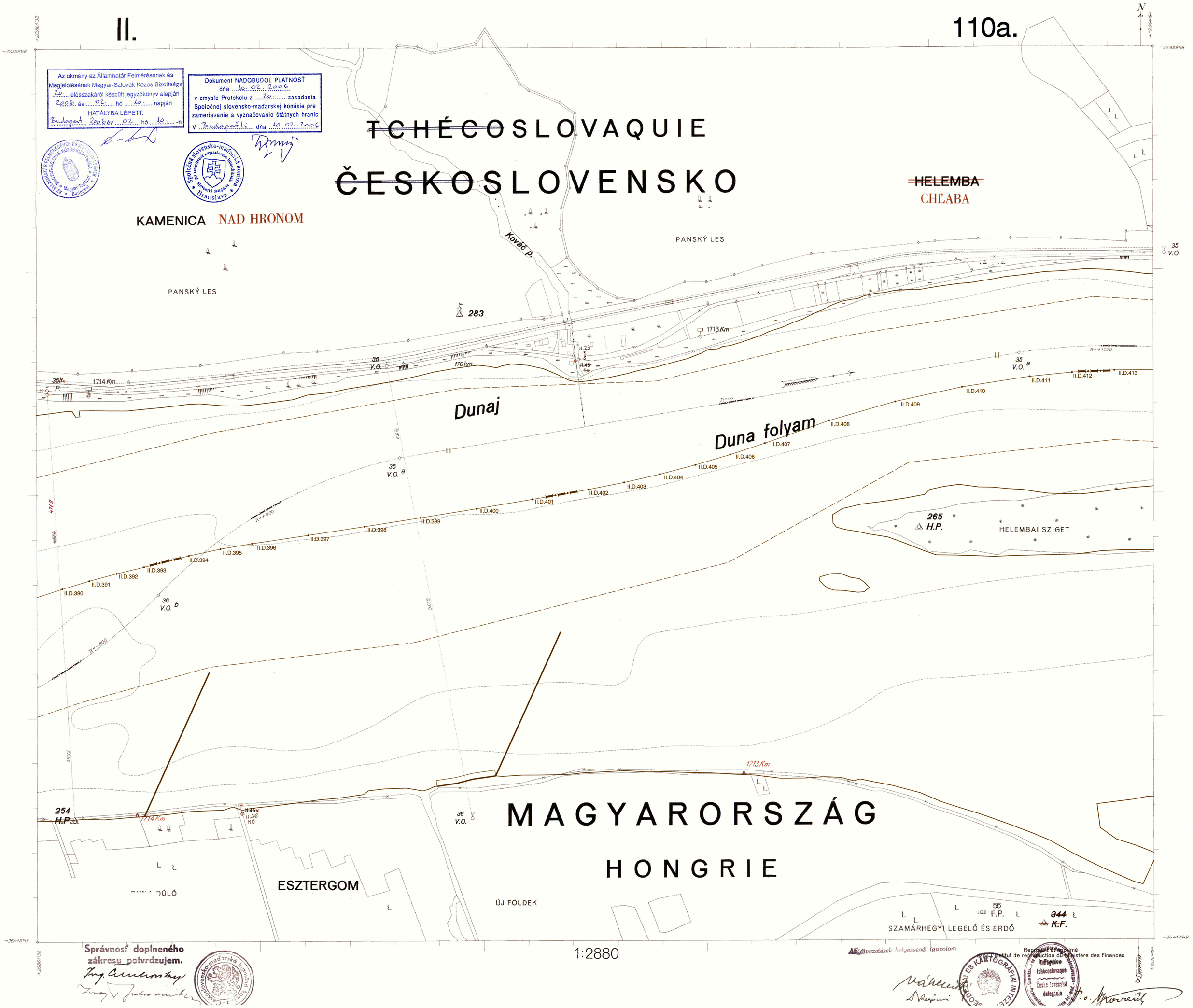
II.
110a.
Az okmány az Államhatár Felmérésének és Megjelölésének Magyar-Szlovák Közös Bizottsága 20. ülésszakáról készült jegyzőkönyv alapján 2006. év 02. hó 10. napján HATÁLYBA LÉPETT. Budapest 2006 év 02 hó 10. -n
Dokument NADOBUDOL PLATNOSŤ dňa 10. 02. 2006 v zmysle Protokolu z 20. zasadania Spoločnej slovensko-maďarskej komisie pre zameriavanie a vyznačovanie štátnych hraníc V Budapešti dňa 10. 02. 2006
TCHÉCOSLOVAQUIE
ČESKOSLOVENSKO
HELEMBA
CHĽABA
KAMENICA NAD HRONOM
PANSKÝ LES
PANSKÝ LES
Kováč p.
283
1713 Km
1714 Km
170 km
Dunaj
Duna folyam
265 H.P.
HELEMBAI SZIGET
254 H.P.
1714 Km
1713 Km
MAGYARORSZÁG
HONGRIE
ESZTERGOM
ÚJ FOLDEK
SZAMÁRHEGYI LEGELŐ ÉS ERDŐ
344 K.F.
56 F.P.
1:2880
Správnosť doplneného zákresu potvrdzujem.
Az átvezetések helyességét igazolom
Reprodukt ez imprimé dans l'Institut de reproduction du Ministère des Finances
Delegácia tchécoslovaque Česko-Slovenská delegácia

II.

111a.

Az okmány az Államhatár Felmérésének és Megjelölésének Magyar-Szlovák Közös Bizottsága 20... ülésszakáról készült jegyzőkönyv alapján 2006. év 02. hó 10. napján HATÁLYBA LÉPETT. Budapest 2006 év 02. hó 10. -n

Dokument NADOBUDOL PLATNOSŤ dňa 10.02.2006 v zmysle Protokolu z 29. zasadania Spoločnej slovensko-maďarskej komisie pre zameriavanie a vyznačovanie štátnych hraníc v Budapešti dňa 10.02.2006

~~TCHÉCO~~SLOVAQUIE

~~ČESKO~~SLOVENSKO

KOMÁRNIK

57 F.P.

N

35 V.O.

1712 Km

172 km

34f P.

~~HELEMBA~~ CHĽABA

DUNAJSKÉ HONY

1711 Km

Dunaj

34 d V.O.

II.D.414 II.D.415 II.D.416 II.D.417 II.D.418 II.D.419 II.D.420 II.D.421

34 c V.O.

Duna folyam

II.D.422 II.D.423 II.D.424 II.D.425

34 b V.O.

II.D.426 II.D.427 II.D.428 II.D.429 II.D.430 II.D.431 II.D.432 II.D.433 II.D.434

34 a V.O.

34 V.O.

HELEMBAI SZIGET

267 H.P.

MAGYARORSZÁG

HONGRIE

DÉDAI SZIGET

ESZTERGOM

35 V.O.

1712 Km

DÉDAI CSÁRDA

SZAMÁRHEGYI LEGELŐ ÉS ERDŐ

II.37 MO

1711 Km

34 V.O.

Správnosť doplneného zákresu potvrdzujem.

A rávezetések helyességét igazolom

1:2880

Reproduit et imprimé dans l'Institut de reproduction du Ministère des Finances à Prague.



Az okmány az Államhatár Felmérésének és Megjelölésének Magyar-Szlovák Közös Bizottsága 20. ülésszakáról készült jegyzőkönyv alapján 2006 év 02 hó 10. napján HATÁLYBA LÉPETT.
Budapest, 2006 év 02 hó 10. -n

Dokument NADOBUDOL PLATNOSŤ dňa 10. 02. 2006 v zmysle Protokolu z 20. zasadania Spoločnej slovensko-maďarskej komisie pre zameriavanie a vyznačovanie štátnych hranic v Budapešti dňa 10. 02. 2006

1:2880

Reproduit et imprimé dans l'Institut de reproduction du Ministère des Finances à Prague.

II.

115a.

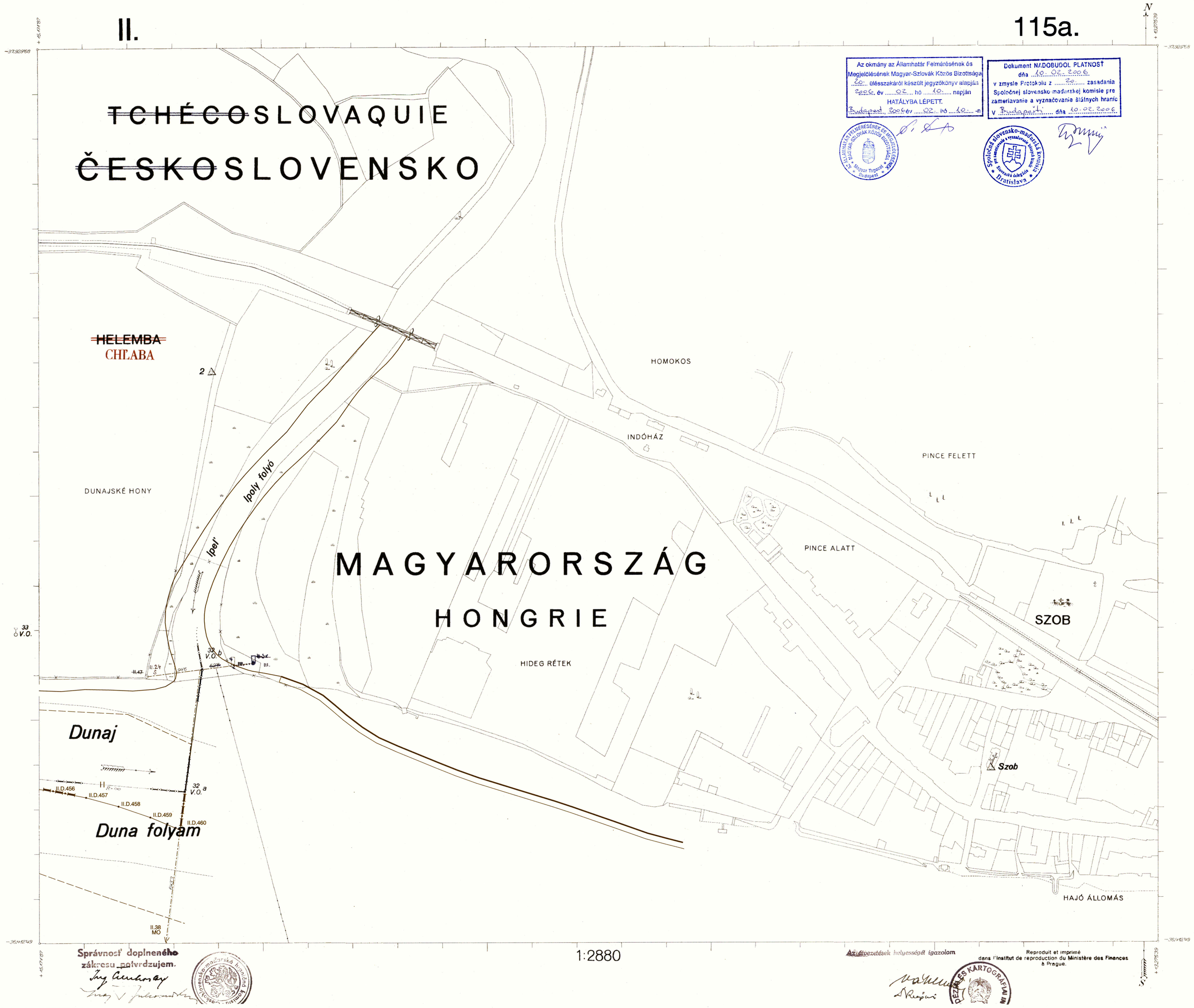

Az okmány az Államhatár Felmérésének és Megjelölésének Magyar-Szlovák Közös Bizottsága 20. ülésszakáról készült jegyzőkönyv alapján 2006. év 02. hó 10. napján HATÁLYBA LÉPETT. Budapest, 2006 év 02. hó 10. -n

Dokument NADOBUDOL PLATNOSŤ dňa 10. 02. 2006 v zmysle Protokolu z 20. zasadania Spoločnej slovensko-maďarskej komisie pre zameriavanie a vyznačovanie štátnych hraníc v Budapešti dňa 10. 02. 2006.

Správnosť doplneného zákresu potvrdzujem.

1:2880

Az átvezetések helyességét igazolom

Reproduit et imprimé dans l'Institut de reproduction du Ministère des Finances à Prague.

MAGYAR-CSEHSZLOVÁK HATÁRMEGÁLLAPITÓ BIZOTTSÁG.

A MAGYAR KIRÁLYSÁG

ÉS A

CSEHSZLOVÁK KÖZTÁRSASÁG

KÖZÖTTI

HATÁRVONAL RÉSZLETES LEIRÁSA.

1925.

II. SZAKASZ. (DUNA)

Ezen okmány magyar és szlovák példányán levő fekete, piros, zöld, kék színű felszerkesztések azonosságát az Államhatár Felmérésének és Megjelölésének Magyar–Szlovák Közös Bizottsága hitelesítette.
Siófok, 2002. év 12. hó 20. nap

Az eredetive egyezik:
Zhodnosť zákresov čiernou, červenou, zelenou, modrou farbou slovenskom a maďarskom vyhotovení tohto dokumentu overila Spoločná slovensko-maďarská komisia pre zameriavanie a vyznačovanie štátnych hraníc
V Siófoku dňa 20.12.2002

AZ ÁLLAMHATÁR FELMÉRÉSÉNEK ÉS MEGJELÖLÉSÉNEK MAGYAR–SZLOVÁK KÖZÖS BIZOTTSÁGA * Magyar Tagozat * Budapest *

Spoločná slovensko-maďarská komisia pre zameriavanie a vyznačovanie štátnych hraníc * Slovenská delegácia * Bratislava *

BUDAPEST, 1925.
MAGYAR KIRÁLYI ÁLLAMI NYOMDA.

ÁLTALÁNOS MEGJEGYZÉSEK.

A magyar királyság és a csehszlovák köztársaság közötti határvonal a trianoni békeszerződés 27. cikke 4. pontjának megfelelően 28 szakaszra van felosztva.

A szakaszok, a magyar-csehszlovák-osztrák hármas határponttól keletre haladva, római számokkal vannak megjelölve.

A határvonal megjelölésére az egyes határpontok jelentősége szerint a következő határjelek alkalmaztattak:

1. Hármashatároszlopok (Triplex confinii) a magyar-csehszlovák-osztrák és a magyar-csehszlovák-román határ közös pontján.

A nyugati (MO, ČS, Ö) **hármashatárpont** egy háromoldalu gránit gúlával van megjelölve. Jelzése: az illető állam felé forditott oldalon az illető állam címere, továbbá a magyar és a csehszlovák oldalon a trianoni, a csehszlovák és osztrák oldalon a st.-germaini békeszerződés aláirásának napja.

A keleti (MO, ČS, R) **hármashatárpont** vízmederben fekszik. Pontos fekvését a gránitból készült három határoszlop által megjelölt egyenlő oldalu háromszög középpontja adja meg. Jelzésük: az illető államok neve és címere és a trianoni békeszerződés aláirásának napja. A csehszlovák oszlopon ezenkivül a sèvres-i békeszerződés aláirásának napja is be van vésve.

2. A szakaszhatárkövek (bornes origines) az egyes szakaszok kezdőpontjain vannak elhelyezve. Jelzésük: a megfelelő oldalon az illető állam címere és kezdőbetüi (MO, ČS) továbbá a trianoni békeszerződés aláirásának napja. Számozásuk: folytatólagos római számok, II... XXVIII. Anyaguk gránit.

3. A főhatárkövek (bornes principales) a határvonal főbb törési pontjain és fontosabb terepváltozásoknál vannak elhelyezve. Jelzésük: az államok kezdőbetüi az illető állam felé forditott oldalon. Számozásuk: az előző szakaszhatárkő száma után folytatólagos arab számok. I 1., I 2..., V 1., V 2..., XXVIII 1., XXVIII 2..., Anyaguk gránit.

4. A mellékhatárkövek (bornes intermédiaires) a határvonal törési pontjain lehetőleg látótávolságban vannak elhelyezve. Jelzésük: az államok kezdőbetüi az illető állam felé forditott oldalon. Számozásuk: az előző magasabbrendü határkő száma és alatta folytatólagos arab számok. $\frac{I}{1}, \frac{I\ 1}{1}, \frac{I\ 1}{2}, \ldots \frac{V\ 6}{1}, \frac{V\ 6}{2}, \ldots \frac{XXVIII\ 10}{1} \ldots$ Anyaguk gránit vagy vörös márvány.

5. A közbeiktatott határkövek (bornes complémentaires) a határvonal kisebb törési pontjain, valamint mívelési ág határokon vannak elhelyezve és a kötől köig való összelátást biztosítják. Jelzésük: az államok kezdőbetüi az illető állam felé forditott oldalon. Számozásuk: az előző magasabbrendü határkő száma és a nevezőben folytatólagos latin kisbetük. $\frac{I}{a} \ldots \frac{V\ 6}{a}, \frac{V\ 6}{1\ a}, \frac{V\ 6}{1\ b} \ldots \frac{XXVIII\ 3}{7\ a}, \frac{XXVIII\ 3}{7\ b} \ldots$ Anyaguk gránit vagy vörös márvány.

6. Faoszlopok (pilotis en bois) a IV. és X. szakasz mocsaras részein vannak elhelyezve. Jelzésük és számozásuk olyan, mint a mellék és közbeiktatott határköveké.

7. A sziklatömbök (roches) jelzése és számozása olyan, mint a határköveké.

8. Élőfák (arbres frontières) vastáblákkal, melyeken a jelzés és számozás olyan, mint a mellék és közbeiktatott határköveken.

9. A polygonkövek (bornes polygonales) P betüvel vannak megjelölve.

A kövel nem állandósitott polygonpontok magyar oldalon fakaróval, csehszlovák oldalon alagcsővel vannak megjelölve.

A határon levő községi határdomboknak és magánhatárköveknek nincs különösebb jelzésük.

Az összes polygonpontok, tehát azon határkövek is, melyek egyuttal polygonpontul szolgálnak, a föld alatt központosan elhelyezett keramitlappal vannak állandósitva.

A határvonal irányát a fontosabb törési pontokon a határkövek felső lapjára bevésett s a két szomszédos határkő felé mutató irányvonalak jelzik.

A határkövek általában a határvonalon állanak; eltérő esetek a részletes határleirás „Megjegyzések“ rovatában vannak feltüntetve. Egyes határrészleteknél (közös útak, patakok, stb.), amelyeknél ezek középvonala képezi a határvonalat, a határkövek a határrészlet két oldalán váltogatva helyeztettek el. Ezen határkövek a számozáson kívül az illető állam felé eső oldalon csak azon állam kezdőbetüivel vannak megjelölve, amelynek területén állanak. A határrészletek kezdete és vége, valamint hidak, átjárók, kompok stb. ikerhatárkövekkel (bornes-jumelles) vannak megjelölve.

A határt képező vízfolyások mentén a határköveken kívül a határ felmérése céljából még sokszögpontok is helyeztettek el, még pedig keskenyebb vízfolyásoknál egy oldalon, szélesebb vízfolyásoknál mindkét oldalon.

Vízfolyások által képezett határvonalak. A nemzetközivé nyilvánított Dunában és a Tisza folyó Nagytárkány és Szalóka közötti részében a határvonal a hajózható főmeder (chenal de navigation principal) kisvízszini középvonalának mindenkori változásait követi. Ezen középvonal megállapitása időközönként mederfelvétel alapján történik és a határvonal helyzete ezen időköz alatt állandónak tekintendő, hacsak a hajózható főmeder lényeges megváltozása esetén a két állam egyike még ezen idő lejárata előtt, a határvonal ujabb megállapitását nem kivánja.

Azonban a Tisza nemzetközivé nyilvánított részében (XX. szakasz) mindaddig, amig ezen szakaszon a meder állandósága müépitmények által nincs biztositva, a határvonal ideiglenesen, mint a többi határvízfolyásoknál, a főág kisvízszini középvonalának esetleges változásait követi (mozgó határ).

Az összes többi vízfolyásokban vagy mozgó (mobile) vagy állandó (fixe) a határvonal.

A mozgó határvonal a vízfolyás esetleges változásait követi, és a vízfolyás, vagy a főág kisvízszini középvonalának a helyzete által van meghatározva. Minden ilyen eset a részletes határleirás 4. rovatában „mozgó határ“ kifejezéssel van megjelölve.

Az állandó határvonal a határmegállapító munkálatok folyamán végérvényesen lett meghatározva és pedig;

1. az előzetesen megállapitott partszélek vagy növényzeti határok közötti távolságok közvetlen mérés által nyert felezőpontjainak összekötő vonala által,

2. az előzetesen megállapitott partszélek vagy növényzeti határok közötti távolságok rajzilag nyert felezöpontjainak összekötő vonala által és

3. a közvetlen méréssel nyert legmélyebb pontoknak összekötő vonala által,

A határvonal felmérése a budapesti stereografikus vetületi rendszer háromszögelési hálózatának alapján történt, mely rendszer kezdőpontjának (Gellérthegy) földrajzi összrendezői a következők:

földrajzi szélesség 47° 29' 14.ᵛ 930
„ hosszúság 36° 42' 51.ᵛ 690 (Ferrotól).

Ezen adatok szolgáltak alapúl a két hármas határpont földrajzi összrendezőinek levezetéséhez:

MO. ČS. Ö földrajzi szélesség 48° 05' 31.ᵛ 909
„ hosszúság 34° 45' 35.ᵛ 351 (Ferrotól).
MO. ČS. R földrajzi szélesség 47° 57' 16.ᵛ 541
„ hosszúság 40° 33' 49.ᵛ 517 (Ferrotól).

A háromszögelés alkalmával elhelyezett uj háromszögelési pontok △ jelzésü kövekkel lettek állandósítva. Anyaguk gránit vagy vörös márvány. Földalatti megjelölésük központosan elhelyezett keramitlappal történt.

Azon határkövek, melyek egyuttal nem sokszögpontok, a sokszögoldalakról metszékekkel (abscissa) és rendezőkkel (ordinata) vannak bemérve. A részletes határleirásba bevezetett rendezők pozitiv előjelüek, ha az illető határkő a sokszögoldaltól Magyarország (MO) felé, és negativ előjelüek, ha a sokszögoldaltól Csehszlovákia (ČS) felé esik. Az 5. rovatban a negativ előjelü metszékek azt jelentik, hogy az illető határkő a következő sokszögoldal meghosszabbitására visszafelé van bemérve; a pozitiv előjelü metszékek pedig, melyek a sokszögoldalnál hosszabbak, az előző sokszögoldalra vonatkoznak.

A sokszögmenet törési szögei az előző sokszögoldaltól a következő sokszögoldalra mérettek.

A vízfolyások mentén két oldalon elhelyezett sokszögmeneteknél a részletes határleirásba bevezetett oldalhosszak és törési szögek minden esetben csak az ugyanazon oldalon levő, közvetlen egymásután következő sokszögpontokra vonatkoznak.

Az Adriai-tenger vízszintje fölötti **magasságok,** melyek a 10. rovatban vannak feltüntetve, köveknél a kő tetejére, minden más pontnál pedig a föld szinére vonatkoznak.

A határvonal helyzete a Dunában keresztszelvények által van meghatározva, melyek a két parton elhelyezett szelvénykövek által vannak megjelölve. A határvonalnak a szelvénykövektől időnkint érvényes távolsága olajfestékkel van a szelvénykövekre ráfestve. A szelvénykövek és a Dunában levő határvonalon a térképen feltüntetett görbületi ivek és egyenesek átmeneti pontjainak összrendezői a budapesti stereografikus rendszerre vonatkoznak. A görbületi ivek sugarai a „Megjegyzések“ rovatban találhatók és pozitiv előjelüek, ha az iv középpontja Magyarország (MO) felé, és negativ előjelüek, ha Csehszlovákia (ČS) felé esik. A Dunára vonatkozó részletes határleirásban a 6., 7., 8. és 9. rovatok adatainak megállapítására az 1:2880 méretarányu Duna-térkép szolgált.

A részletes határtérképek a részletes határleirás szerves részét képezik; a kettő együtt képez egy egészet.

A határtérképek szakaszok szerint vannak rendezve és nyugatról keletre folytatólagosan számozva.

A határvonal részletes felmérése alkalmával a helyszinén mért összes adatok a felvételi előrajzokba vezettettek be. A határtérképek kidolgozása ezen felvételi előrajzok alapján történt. A felvételi előrajzok egy magyar és egy csehszlovák példányban készültek. A határvonalra vonatkozó mérési adatok mindkét példányban azonosak. Az egyes határrészleteknek határvonalat képező középvonalai a térképen rajzi felezéssel állapittattak meg. Ezekről pótfelvételi előrajzok készültek két példányban, melyek a felvételi előrajzokhoz vannak csatolva.

A Túr patakra vonatkozó adatokról készitett vázlatok a részletes határleiráshoz is csatolva vannak.

A felvételi előrajzok munkaszakaszonkint vannak számozva és azonkivül az illető 1:2880 méretarányu térkép száma is rájuk van vezetve.

A magyar felvételi előrajzok Budapesten a m. kir. állami földmérési térképtárban, a csehszlovák felvételi előrajzok Prágában a közmunkaügyi minisztérium térképtárában őriztetnek.

Az összes felvételi előrajzokat és pótfelvételi előrajzokat a magyar és csehszlovák biztosok irták alá és a határbizottság elnöke hitelesitette.

A határvonal kővel nem állandósitott törési pontjainak esetleges későbbi kitüzésére szükséges adatok a felvételi előrajzokból veendők ki.

A hosszak méterben értendők.

A határvonal mellett kétoldalt bemért 50 m széles sávban feltüntetett földrészletek kizárólag csak tájékozásul szolgálnak és azoknak semmiféle jogi jelentőségük nincs.

II. szakasz (Duna).

Lásd a Kiegészítő határleírás 2005.-t!

Száma	Neme	Száma	Jelzése	A köveknek a budapesti stereografikus vetületi rendszerre vonatkoztatott összrendezői: Y = X =	A határvonal, azaz a hajózható főmeder kisvízszini középvonalának távolsága a magyar oldalon elhelyezett kövektől	Száma	A budapesti stereografikus vetületi rendszerre vonatkoztatott összrendezői: Y = X =	A határvonal, azaz a hajózható főmeder kisvízszini középvonalának távolsága a csehszlovák oldalon elhelyezett kövektől
a határköveknek		egyéb köveknek				a V. O. kövek szelvényei közé a határvonalon közbeiktatott pontoknak (térképen körökkel jelölve)		
O = szakaszkő P = főkő I = mellékkő		V. O. = vízrajzi osztály szelvényköve P. = pótszelvénykő Km = kilométeroszlop H. P. / K. F. = háromszögelési kő D. R. = dunaszabályozási betontok km = régi kilométerkő						
magyar oldalon								
1	2	3	4	5	6	7	8	9
II	O			+ 141,992·42 — 69,278·51	230·7	177 V. O. c	+ 141,798·2 — 69,402·9	144·3
						177 V. O. b	+ 141,664·9 — 69,183·0	257,15
		177/1	P.	+ 141,835·93 — 69,045·18	214·3			93·1
						177 V. O. a	+ 141,498·8 — 68,801·6	416,00
		177	V. O.	+ 141,643·88 — 68,525·50	233·1			100·9
						176 V. O. a	+ 141,241·2 — 68,117·4	731,09
		176	V. O.	+ 141,347·62 — 67,784·83	192·7			173·1
						175 V. O. c	+ 141,165·3 — 67,765·8	359,70
						175 V. O. b	+ 141,090·0 — 67,408·7	364,95
						175 V. O. a	+ 141,037·8 — 67,253·4	163,84
		175	V. O.	+ 141,140·58 — 67,018·36	184·0			264·3
						174 V. O. b	+ 140,864·0 — 66,904·6	896,81
II. 2	P			+ 140,862·79 — 66,729·23				
		174/1	P.	+ 140,689·01 — 66,493·06	97·1			214·7
						174 V. O. a	+ 140,536·4 — 66,452·6	1 402,44
		174	V. O.	+ 140,524·92 — 66,166·27	190·6			264·9
						173 V. O. b	+ 140,353·8 — 66,261·8	264,10
						173 V. O. a	+ 140,133·5 — 65,979·8	357,85
		173	V. O.	+ 140,427·86 — 65,838·03	327·5			186·8
						172 V. O. a	+ 140,004·9 — 65,704·0	304,31

A köveknek a budapesti stereografikus vetületi rendszerre vonatkoztatott összrendezői Y = X =	Jelzése	Száma	Neme	Száma	A térképlap száma 1: 25000	1: 5000	1: 2880	Megjegyzések
	egyéb köveknek		a határköveknek					
	V. O. = vízrajzi osztály szelvényköve P. = pótszelvénykő Km = kilométeroszlop H. P. / K. F. = háromszögelési kő D. R. = dunaszabályozási betontok km = régi kilométerkő		O = szakaszkő P = főkő I = mellékkő					
csehszlovák oldalon								
10	11	12	13	14	15	16	17	18
+ 141,676·62 — 69,480·77			P	II. 1				R = + 1450
+ 141,555·66 — 69,171·36	P.	177/1					II 1	R = + 4300
+ 141,334·20 — 68,650·66	V. O.	177						R = ∞
+ 141,240·25 — 68,422·62			I	II. 1 1	1			
+ 141,027·21 — 67,961·36	V. O.	176				1		R = + 1400
								R = — 1450
							II 2	R = ∞
+ 140,765·08 — 67,241·44			I	II. 1 2				R = — 1450
+ 140,724·84 — 67,186·04	V. O.	175			1, 2			
					1			
+ 140,457·89 — 66,702·41	P.	174/1				2		R = — 8600
+ 140,148·60 — 66,422·99	V. O.	174				2, 3	II 3	R = — 1150
					2	2		
						3		R = + 800
+ 139,946·96 — 66,020·19	V. O.	173				2, 3		R = ∞
						3		R = — 575

Magyar oldalon: Száma a határköveknek	Magyar oldalon: Neme a határköveknek	Magyar oldalon: Száma egyéb köveknek	Magyar oldalon: Jelzése egyéb köveknek	A köveknek a budapesti stereografikus vetületi rendszerre vonatkoztatott összrendezői	A határvonal, azaz a hajózható főmeder kisvízszinü középvonalának távolsága a magyar oldalon elhelyezett kövektől	Számája	A budapesti stereografikus vetületi rendszerre vonatkoztatott összrendezői:	A határvonal, azaz a hajózható főmeder kisvízszini középvonalának távolsága a csehszlovák oldalon elhelyezett kövektől
						a V. O. kövek szelvényei közé a határvonalon közbeiktatott pontoknak (térképen körökkel jelölve)		
1	2	3	4	5	6	7	8	9
		172	V. O.	+ 140,112·70 — 65,413·75	254·6			149·3
						171 V. O. b	+ 139,883·7 — 65,533·5	209.19
						171 V. O. a	+ 139,719·0 — 65,339·7	2,54,33
		171	V. O.	+ 139,686·04 — 65,129·67	117·2			234·1
						170 V. O. b	+ 139,451·5 — 65,097·7	360,72
						170 V. O. a	+ 139,225·7 — 64,992·5	249.10
		170/1	P.	+ 139,215·16 — 64,925·12	59·9			244·3
		170	V. O.	+ 138,808·71 — 64,657·57	122·7			253·4
						169 V. O. f	+ 138,721·8 — 64,747·6	560,26
						169 V. O. e	+ 138,679·4 — 64,723·3	48,87
						169 V. O. d	+ 138,545·1 — 64,656·0	150,22
						169 V. O. c	+ 138,443·3 — 64,613·9	110,16
		169/1	P.	+ 138,473·53 — 64,401·91	213·0			99·3
						169 V. O. b	+ 138,178·4 — 64,442·6	315,46
						169 V. O. a	+ 137,951·9 — 64,240·8	303,36
		169	V. O.	+ 138,035·12 — 64,001·70	239·4			91·3
						168 V. O. a	+ 137,524·8 — 63,917·9	535,42
		168	V. O.	+ 137,365·30 — 63,510·36	266·8			119·7
						167 V. O. b	+ 137,212·5 — 63,721·9	368,71
						167 V. O. a	+ 137,097·4 — 63,656·7	132,28
		167	V. O.	+ 136,819·36 — 63,360·63	149·6			276·2
						166 V. O. b	+ 136,706·7 — 63,477·6	419,79

Csehszlovák oldalon: A köveknek a budapesti stereografikus vetületi rendszerre vonatkoztatott összrendezői	Csehszlovák oldalon: Jelzése egyéb köveknek	Csehszlovák oldalon: Száma egyéb köveknek	Csehszlovák oldalon: Neme a határköveknek	Csehszlovák oldalon: Száma a határköveknek	A térképlap száma			Megjegyzések
					1:25000	1:5000	1:2880	
10	11	12	13	14	15	16	17	18
+ 139,851·58 — 65,721·82	V. O.	172						R = — 575
						3	II 3	R = + 1300
+ 139,499·74 — 65,427·53	P.	171				3, 4	II, II 3 4	R = — 850
								R = — 1300
+ 139,092·23 — 65,203·40	P.	170/1						R = + 2700
+ 138,615·61 — 64,980·35	V. O.	170					II 4	
								R = ∞
+ 138,563·59 — 64,899·86			I	II. 2 1				R = — 1000
					2			R = ∞
							II 5	
+ 138,260·67 — 64,630·43	P.	169/1				4	II, II 4 5	R = + 800
								R = — 3500
+ 137,846·70 — 64,273·54	V. O.	169					II 5	R = — 8600
+ 137,257·94 — 63,881·70	D. R.	168					II, II 5 6	R = — 3500
							II 5	
							II 6	R = ∞
+ 136,703·52 — 63,770·37	V. O.	167					II, II 5 6	R = — 2600
							II 6	R = + 1450

Száma	Neme	Száma	Jelzése	A köveknek a budapesti stereografikus vetületi rendszerre vonatkoztatott összrendezői	A határvonal, azaz a hajózható főmeder kisvízszini középvonalának távolsága a magyar oldalon elhelyezett kövektől	Száma	A budapesti stereografikus vetületi rendszerre vonatkoztatott összrendezői:	A határvonal, azaz a hajózható főmeder kisvízszini középvonalának távolsága a csehszlovák oldalon elhelyezett kövektől
a határköveknek		egyéb köveknek				a V. O. kövek szelvényei közé a határvonalon közbeiktatott pontoknak (térképen körökkel jelölve)		
O = szakaszkő P = fokő I = mellékkő		V. O. = vízrajzi osztály szelvényköve P. = pótszelvénykő Km. = kilométeroszlop H.P. / K.F. = háromszögelési kő D. R. = dunaszabályozási betontok km. = régi kilométerkő		Y = X =		Y = X =		
magyar oldalon								
1	2	3	4	5	6	7	8	9.
						166 V. O. a	+ 136,496·5 — 63,377·7	282,73
		166	V. O.	+ 136,585·90 — 63,216·01	184·3			266·7
						165 V. O. b	+ 136,360·6 — 63,298·6	157,24
						165 V. O. a	+ 136,161·9 — 63,172·8	235,18
		165/1	P.	+ 136,269·32 — 63,044·42	167·9			145·2
		165	P.	+ 136,170·40 — 62,871·14	240·6			78·2
						164 V. O. a	+ 135,865·3 — 62,829·4	468,76
		164	V. O.	+ 135,934·18 — 62,414·31	257·5			70·5
						163 V. O. a	+ 135,665·4 — 62,468·9	412,21
		163	V. O.	+ 135,623·78 — 61,969·26	196·7			227·9
						162 V. O. b	+ 135,482·3 — 62,096·7	414,80
						162 V. O. a	+ 135,244·6 — 61,775·4	399,62
		162	V. O.	+ 135,077·65 — 61,454·29	110·2			225·9
				(2004) 65		161 V. O. b	+ 134,824·6 — 61,306·5	629,50
II.	0	~~161/1~~	~~P.~~	+ ~~134 796,73~~ 134,826·93 — ~~61,097·95~~ 61 035,87 036,19 (2004)	~~147,1~~ 131·0	161 a V.O	+ 134 68,5,1 — 61 131,7	169,9 ~~175·8~~ 223,64
						161 V. O. a	+ 134,629·3 — 61,078·7	
		161	V. O.	+ 134,743·05 — 60,859·76	251·~~3~~ 0			~~80·5~~ 98,4
II.1	A helye arono					160 V. O. c	+ 134,360·9 — 60,622·9	
~~#2~~	III		P	+ 134 581,75 — 60 403,01				
(2003)						160 V. O. b	+ 134,323·8 — 60,386·7	
						160 V. O. a	+ 134,313·8 — 60,285·4	
		160x	V. O.	+ 134,570 ~~·51~~ 2,73 — 60,166·~~95~~ 35	~~268,5~~ 266·2			239,6 ~~56·3~~

A köveknek a budapesti stereografikus vetületi rendszerre vonatkoztatott összrendezői	Jelzése	Száma	Neme	Száma	A térképlap száma			Megjegyzések
	egyéb köveknek		a határköveknek					
Y = X =	V. O. = vízrajzi osztály szelvényköve P. = pótszelvénykő Km = kilométeroszlop H.P. / K.F. = háromszögelési kő D. R. = dunaszabályozási betontok km = régi kilométerkő		O = szakaszkő P = fokő I = mellékkő		1:25000	1:5000	1:2880	
csehszlovák oldalon								
10	11	12	13	14	15	16	17	18
						5	II 7	R = + 1450
+ 136,347·70 — 63,598·99	V. O.	166				4, 5	II, II 6 7	R = ∞
								R = + 4600
					2			
+ 136,061·52 — 63,278·62	H. P.	123						
+ 135,897·89 — 63,139·50			I	II. 2 2				R = + 850
+ 135,883·15 — 63,009·44	V. O.	165				5	II 7	
								R = — 3200
+ 135,659·68 — 62,593·80	P.	164						
+ 135,329·65 — 62,275·47	V. O.	163				5, 6	II, II 7 8	R = + 1900
								R = — 800
+ 134,805·16 — 61,650·97	P.	162						R = + 2400
							II 8	
+ 134,556·23 — 61,242·34	P.	161/1	P	II.1	~~3~~ 8a			R = — 1100
						~~6~~	II. 8a	
+ 134,~~435·19~~ 413,82 — 60,980·57 989,87	P.	161x						R = + 800
					3b	6a		R = + 2300
							II 9a	R = ∞
+ 134,~~250·99~~ 069,40 — 60,~~210·73~~ 35,63	P.	160X						R = + 6300

Lásd a Kiegészítő határleírás 2005-öt

Száma	Neme	Száma	Jelzése	A köveknek a budapesti stereografikus vetületi rendszerre vonatkoztatott összrendezői	A határvonal, azaz a hajózható főmeder kisvízszinű középvonalának távolsága a magyar oldalon elhelyezett kövektől	Száma	A budapesti stereografikus vetületi rendszerre vonatkoztatott összrendezői:	A határvonal, azaz a hajózható főmeder kisvízszinű középvonalának távolsága a csehszlovák oldalon elhelyezett kövektől
a határköveknek		egyéb köveknek				a V. O. kövek szelvényei közé a határvonalon közbeiktatott pontoknak (térképen körökkel jelölve)		
O = szakaszkő P = fokő I = mellékkő		V. O. = vízrajzi osztály szelvényköve P. = pótszelvénykő Km. = kilométeroszlop H.P. / K.F. = háromszögelési kő D. R. = dunaszabályozási betontok km. = régi kilométerkő		Y = X =		Y = X =		
magyar oldalon						csehszlovák oldalon		
1	2	3	4	5	6	7	8	9
						159 V. O. a	+ 134,283·3 — 59,589·7	
		159	V. O.	+ 134,495·69 — 59,468·20	214·8			125,8 ~~121·1~~
						158 V. O. b	+ 134,294·8 — 59,414·2	
II. 2 ~~II. 3~~	P			+ 134,331·16 — 59,063·07	82·8			230,2 ~~231·2~~
						158 V. O. a	+ 134,160·0 — 58,911·9	
		158	V. O.	+ 134,157·10 — 58,483·10	296·4			251,5 ~~253·8~~
						157 V. O. c	+ 133,856·7 — 58,635·2	
						157 V. O. b	+ 133,646·0 — 58,512·5	
		157/1	P.	+ 133,663·91 — 58,452·29	61·7			249·9
						157 V. O. a	+ 133,199·1 — 58,340·0	
		157x	V. O.	+ ~~133,384·18~~ 133,245,55 — ~~57,943·75~~ 58 164,76	~~457·2~~ 195,4			~~135·0~~ 136,1
						156 V. O. c	+ 132,959·4 — 58,269·2	
						156 V. O. b	+ 132,853·3 — 58,230·4	
						156 V. O. a	+ 132,652·5 — 58,145·3	
		156	V. O.	+ 132,670·50 — 57,700·88	418·7			118·2
						155 V. O. b	+ 132,394·0 — 58,048·2	
						155 V. O. a	+ 132,161·6 — 57,959·8	
		155	V. O.	+ 132,119·70 — 57,449·90	496·8			182·9
						154 V. O. a	+ 131,842·0 — 57,891·3	
		154	V. O.	+ 131,456·05 — 57,810·86	89·4			461·5

A köveknek a budapesti stereografikus vetületi rendszerre vonatkoztatott összrendezői	Jelzése	Száma	Neme	Száma	A térképlap száma			Megjegyzések
	egyéb köveknek		a határköveknek					
Y = X =	V. O. = vízrajzi osztály szelvényköve P. = pótszelvénykő Km = kilométeroszlop H. P. / K. F. = háromszögelési kő D. R. = dunaszabályozási betontok km = régi kilométerkő		O = szakaszkő P = fokő I = mellékkő		1: 25000	1: 5000	1: 2880	
csehszlovák oldalon								
10	11	12	13	14	15	16	17	18
+ 134,057·82 — 60,184·85			I	II. 2 ~~II. 3~~			9a	R = + 6300
						6	II 9	R = + 1400
+ 134,~~167·78~~ 163,19 — 59,~~541·15~~ 542,13	P.	159 x						
						6, 7	II, II 9 10	R = — 725
+ 134,068·~~24~~ 75 — 59,234·~~78~~ 3,65	P.	158/1 x						
								R = — 1000
+ 133,~~811·77~~ 813,08 — 58,911·~~45~~ 909,57	P.	158 x						
								R = ∞
+ 133,486·35 — 58,708·34	P.	157/1					II 10	R = — 1600
								R = + 1600
+ 133,055·~~36~~ 08 — 58,436·~~27~~ 03	P.	157 x			3			
								R = ∞
						7		R = + 2400
+ 132,522·15 — 58,216·90	V. O.	156						R = — 1700
								R = + 1300
+ 132,~~132·80~~ — 58,~~129·45~~	V. O.	155					II 11	R = — 800
				II. 2		11		
+ 131,612·05 — 58,128·40			I	~~II. 3~~ ~~1~~				R = — 5800
+ 131,482·10 — 58,361·15	V. O.	154						

Lásd a Kiegészítő határleírás 2005.-t!

Száma	Neme	Száma	Jelzése	A köveknek a budapesti stereografikus vetületi rendszerre vonatkoztatott összrendezői	A határvonal, azaz a hajózható főmeder kisvízszinü középvonalának távolsága a magyar oldalon elhelyezett követől	Száma	A budapesti stereografikus vetületi rendszerre vonatkoztatott összrendezői:	A határvonal, azaz a hajózható főmeder kisvízszinü középvonalának távolsága a csehszlovák oldalon elhelyezett követől
a határköveknek		egyéb köveknek				a V. O. kövek szelvényei közé a határvonalon közbeiktatott pontoknak (térképen körökkel jelölve)		
O = szakaszkő P = fokő I = mellékkő		V. O. = vízrajzi osztály szelvényköve P. = pótszelvénykő Km. = kilométeroszlop H.P. / K.F. = háromszögelési kő D. R. = dunaszabályozási betontok km. = régi kilométerkő		Y = X =			Y = X =	
magyar oldalon								
1	2	3	4	5	6	7	8	9
						153 V. O. b	+ 131,317·2 — 57,910·0	
						153 V. O. a	+ 130,947·5 — 57,989·5	
		153x	V. O.	+ 130,~~853·50~~ 849,42 — 57,~~824·17~~ 850,35	~~194·4~~ 168,4			142·9
		152/1x	P.	+ 130,446·~~08~~ 17 — 57,865·~~08~~ 45	~~220·0~~ 219,7			82·9
						152 V. O. b	+ 130,432·0 — 58,085·5	
						152 V. O. a	+ 130,269·2 — 58,088·5	
		152	P.	+ 129,940·35 — 57,877·75	208·0			99·3
						151 V. O. d	+ 129,608·2 — 58,062·2	
						151 V. O. c	+ 129,382·8 — 58,006·6	
		151/1	P.	+ 129,308·42 — 57,900·64	81·8			223·2
						151 V. O. b	+ 129,028·5 — 57,955·6	
						151 V. O. a	+ 128,759·3 — 57,978·6	
		151x	V. O.	+ 128,~~668·98~~ 685,59 — 57,870·~~75~~ 67	~~110·9~~ 113,2			~~211·9~~ 213,6
						150 V. O. c	+ 128,463·7 — 57,946·8	
(13)	(11.3) (2003)					150 V. O. b	+ 128,305·6 — 57,906·1	
						150 V. O. a	+ 128,002·8 — 57,808·8	
		207x	D. R.	+ 128,012·~~87~~ 47 — 57,556·~~05~~ 49	~~238·1~~ 237,5			128·9
Lásd az 1979 évi KIEGÉSZÍTŐT								
						149 V. O. b	+ 127,684·7 — 57,578·2	
						149 V. O. a	+ 127,269·2 — 57,065·3	
		149	V. O.	+ 127,550·79 — 56,624·46	484·4			148·7
						148 V. O. c	+ 127,096·8 — 56,792·0	

A köveknek a budapesti stereografikus vetületi rendszerre vonatkoztatott összrendezői	Jelzése	Száma	Neme	Száma	A térképlap száma			Megjegyzések
	egyéb köveknek		a határköveknek					
Y = X =	V. O. = vízrajzi osztály szelvényköve P. = pótszelvénykő Km = kilométeroszlop H.P. / K.F. = háromszögelési kő D. R. = dunaszabályozási betontok km = régi kilométerkő		O = szakaszkő P = fokő I = mellékkő		1:25000	1:5000	1:2880	
csehszlovák oldalon								
10	11	12	13	14	15	16	17	18
						7	II 11	R = — 5800 R = — 1450
+ 130,864·22 — 58,161·34	P.	153				7, 8	II, II 11 12	R = + 1600
+ 130,473·47 — 58,166·79	~~D. R.~~ P	152/1						
								R = ∞
+ 129,949·03 — 58,184·95	P.	152					II 12	R = + 5200
					3			R = + 850
+ 129,317·51 — 58,205·50	P.	151/1						R = — 800
								R = ∞
+ 128,600·86 — 58,186·27	V. O.	151				8		R = + 800
							II 13	R = — 2900
								R = + 1700
+ 127,744·94 — 57,806·90	V. O.	150			3, 4		II, II 13 14	R = + 850
~~+ 127,761·82~~ ~~— 57,750·12~~			P	~~II. 4x~~ ≡ II.3 (13)			II 13	
								R = + 8600
					4		II 14	R = + 2300
+ 127,073·89 — 57,040·87	V. O.	149						
								R = ∞

Lásd a Kiegészítő határleírás 2005.-t!

Lásd az 1973 évi KIEGÉSZÍTŐT

Száma	Neme	Száma	Jelzése	A köveknek a budapesti stereografikus vetületi rendszerre vonatkoztatott összrendezői:	A határvonal, azaz a hajózható főmeder kisvízszini középvonalának távolsága a magyar oldalon elhelyezett kövektől	(6) Száma	A budapesti stereografikus vetületi rendszerre vonatkoztatott összrendezői:	A határvonal, azaz a hajózható főmeder kisvízszini középvonalának távolsága a csehszlovák oldalon elhelyezett kövektől
a határköveknek		egyéb köveknek				a V. O. kövek szelvényei közé a határvonalon közbeiktatott pontoknak (térképen körökkel jelölve)		
O = szakaszkő P = fokő I = mellékkő		V. O. = vízrajzi osztály szelvényköve P. = pótszelvénykő Km = kilométeroszlop H. P. / K. F. = háromszögelési kő D. R. = dunaszabályozási betontok km = régi kilométerkő		Y = X =		Y = X =		
magyar oldalon								
1	2	3	4	5	6	7	8	9
Lásd az 1878 évi KIEGÉSZÍTŐT								
						148 V. O. b	+ 127,019·8 — 56,643·0	
						148 V. O. a	+ 126,864·9 — 56,396·6	
		148 x	P.	+ 126,839·~~23~~ 61 — 56,231·~~14~~ 00	80·~~4~~ 7			250·7
						147 V. O. a	+ 126,598·6 — 56,068·1	
		147 x	V. O.	+ 126,~~499·82~~ 520,94 — 55,~~467·96~~ 450,95	~~363·7~~ 390,8			186·2
						146 V. O. b	+ 126,209·6 — 55,695·1	
						146 V. O. a	+ 126,115·1 — 55,622·8	
		146	V. O.	+ 126,003·18 — 54,913·43	433·2			~~69·3~~ 116,2
						145 V. O. d	+ 125,636·4 — 55,147·8	
						145 V. O. c	+ 125,493·6 — 54,957·6	
		145/1	P.	+ 125,601·87 — 54,723·22	222·0			78·7
						145 V. O. b	+ 125,410·5 — 54,830·9	
						145 V. O. a	+ 125,113·0 — 54,314·3	
		84	D. R.	+ 125,182·16 — 54,168·81	132·8			197·1
						144 V. O. b	+ 125,001·3 — 54,097·1	
		144/1	P.	+ 124,878·79 — 53,808·59	59·4			248·6
						144 V. O. a	+ 124,797·9 — 53,810·5	
		144 x	V. O.	+ 124,~~723·87~~ 507,49 — 53,~~145·77~~ 429,86	~~481·2~~ 124,1			300·4
						143 V. O. c	+ 124,323·5 — 53,464·9	
		143/1	P.	+ 123,919·05 — 53,115·60	113·7			212·0

A köveknek a budapesti stereografikus vetületi rendszerre vonatkoztatott összrendezői	Jelzése	Száma	Neme	Száma	(6) A térképlap száma			Megjegyzések
	egyéb köveknek		a határköveknek					
Y = X =	V. O. = vízrajzi osztály szelvényköve P. = pótszelvénykő Km = kilométeroszlop H. P. / K. F. = háromszögelési kő D. R. = dunaszabályozási betontok km = régi kilométerkő		O = szakaszkő P = fokő I. = mellékkő		1:25000	1:5000	1:2880	
csehszlovák oldalon								
10	11	12	13	14	15	16	17	18
+ ~~126,906·70~~ — ~~56,833·78~~			I	II. 4 1 x				R = ∞
				Lásd az 1913 évi kiegészítőt			II 14	R = — 1600
+ 126,595·54 — 56,455·24	P.	148						R = — 5800
+ 126,087·87 — 55,832·30	P.	147						R = — 3500
						9		R = — 2300
+ 125,~~604·34~~ 567,15 — 55,~~219·13~~ 247,67	P.	146 x					II 15	R = + 2300
								R = ∞
+ 125,370·32 — 54,915·03	P.	145/1			4			R = + 1450
+ 124,~~973·94~~ 974,60 — 54,~~396·02~~ 395,79			I	II. 4 2 x				R = ∞
+ 124,921·19 — 54,370·68	V. O.	145					II 16	R = + 2300
+ 124,656·97 — 54,022·29	P.	144/1				10		R = — 900
+ 124,249·17 — 53,766·74	V. O.	144					II, II 16 17	R = — 2300
							II 16	
+ 123,747·29 — 53,392·33	P.	143/1					II 17	R = ∞

Lásd a Kiegészítő határleírás 2005.-t!

Száma	Neme	Száma	Jelzése	A köveknek a budapesti stereografikus vetületi rendszerre vonatkoztatott összrendezői	A határvonal, azaz a hajózható főmeder kisvízszinü középvonalának távolsága a magyar oldalon elhelyezett kövektől	Száma	A budapesti stereografikus vetületi rendszerre vonatkoztatott összrendezői	A határvonal, azaz a hajózható főmeder kisvízszini középvonalának távolsága a csehszlovák oldalon elhelyezett kövektől
a határköveknek		egyéb köveknek				a V. O. kövek szelvényei közé a határvonalon közbeiktatott pontoknak (térképen körökkel jelölve)		
O = szakaszkő P = fokő I = mellékkő		V. O. = vízrajzi osztály szelvényköve P. = pótszelvénykő Km. = kilométeroszlop H.P. / K.F. = háromszögelési kő D.R. = dunaszabályozási betontok km. = régi kilométerkő		Y = X =		Y = X =		
magyar oldalon								
1	2	3	4	5	6	7	8	9
						143 V. O. b	+ 123,799·9 — 53,179·4	
						143 V. O. a	+ 123,365·5 — 53,001·3	
		143	V. O.	+ 123,473·05 — 52,829·52	209·1			136·7
						142 V. O. b	+ 122,958·0 — 52,724·9	
						142 V. O. a	+ 122,878·2 — 52,622·2	
		142	V. O.	+ 123,059·54 — 52,214·37	374·7			216·7
						141 V. O. d	+ 122,733·1 — 52,391·4	
						141 V. O. c	+ 122,670·9 — 52,201·0	
						141 V. O. b	+ 122,649·4 — 52,029·0	
		141/1	~~D. R.~~ P	+ 122,~~738·20~~ 763,76 — 51,~~924·75~~ 915,91	~~102·6~~ 129,6			224·0
						141 V. O. a	+ 122,584·7 — 51,760·8	
		141	V. O.	+ 122,540·49 — 51,493·97	76·6			276·6
						140 V. O. a	+ 122,231·2 — 51,138·2	
		140	V. O.	+ 122,546·03 — 50,690·34	526·4			392·~~7~~ 8
19 11.4						139 V. O. b	+ 121,954·7 — 50,858·1	
~~II. 5~~	P			+ 121,968·68 — 50,688·24				
						139 V. O. a	+ 121,724·8 — 50,730·5	
		139	V. O.	+ 121,831·56 — 50,400·31	358·8			283·4
						138 V. O. a	+ 121,464·2 — 50,553·5	
		138	V. O.	+ 121,493·50 — 50,177·02	242·1			108.0
						137 V. O. c	+ 121,265·1 — 50,230·3	

A köveknek a budapesti stereografikus vetületi rendszerre vonatkoztatott összrendezői	Jelzése	Száma	Neme	Száma	A térképlap száma			Megjegyzések
	egyéb köveknek		a határköveknek					
Y = X =	V. O. = vízrajzi osztály szelvényköve P. = pótszelvénykő Km = kilométeroszlop H.P. / K.F. = háromszögelési kő D. R. = dunaszabályozási betontok km = régi kilométerkő		O = szakaszkő P = fokő I = mellékkő		1:25000	1:5000	1:2880	
csehszlovák oldalon								
10	11	12	13	14	15	16	17	18
							II 17	R = ∞
				11.5	17	10	II 18	R = — 2300
+ 123,259·87 — 53,101·84	V. O.	143				10, 11	II, II 17 18	R = + 800
								R = ∞
+ 122,572·55 — 52,549·83	V. O.	142			4			R = + 1300
						11	II 18	R = + 725
								R = + 1700
+ 122,429·69 — 52,031·94	D. R.	141/1						R = — 850
+ 122,227·22 — 51,657·15	V. O.	141				11. 12	II, II 18 19	R = — 3500
				11.6			19	
+ ~~121,977·52~~ 58 — ~~51,220·51~~ 79	Lásd az 1984 évi KIEGÉSZÍTŐT		I	~~II. 4~~ ~~3~~ x				R = — 1200
+ 121,826·~~15~~ 28 — 51,~~261·77~~ 262,11	V. O.	140						
					5	12	II 19	R = — 1100
+ 121,510·53 — 50,704·40	P.	139x						R = + 725
+ 121,231·27 — 50,409·02	P.	138						R = + 900
								R = — 800

Lásd a Kiegészítő határleírás 2005.-t!

Száma	Neme (a határköveknek: O = szakaszkő, P = fokő, I = mellékkő)	Száma	Jelzése (egyéb köveknek: V. O. = vízrajzi osztály szelvényköve, P. = pótszelvénykő, Km. = kilométeroszlop, H.P./K.F. = háromszögelési kő, D. R. = dunaszabályozási betontok, km. = régi kilométerkő)	A köveknek a budapesti stereografikus vetületi rendszerre vonatkoztatott összrendezői: Y = X =	A határvonal, azaz a hajózható főmeder kisvízszini középvonalának távolsága a magyar oldalon elhelyezett kövektől	Száma	A budapesti stereografikus vetületi rendszerre vonatkoztatott összrendezői: Y = X =	A határvonal, azaz a hajózható főmeder kisvízszini középvonalának távolsága a csehszlovák oldalon elhelyezett kövektől
magyar oldalon						a V. O. kövek szelvényei közé a határvonalon közbeiktatott pontoknak (térképen körökkel jelölve)		
1	2	3	4	5	6	7	8	9
						137 V. O. b	+ 121,022·3 — 49,892·8	
		137/1x	P.	+ 121,~~154~~·12 (176,67) — 49,~~725~~·32 (710,46)	~~247,2~~ ~~220·6~~			~~139,4~~ ~~136·4~~
						137 V. O. a	+ 120,780·5 — 49,645·8	
Lásd az 1973 évi KIEGÉSZÍTŐT								
		137	V. O.	+ 120,946·32 — 49,355·84	296·2			77·1
						136 V. O. d	+ 120,659·6 — 49,438·7	
						136 V. O. c	+ 120,499·5 — 49,032·5	
		136/1x	P.	+ 120,~~615·05~~ (621,05) — 48,~~658·07~~ (655,47)	~~186·2~~ 192,0			9 ~~120·2~~
(21) (II. 5)						136 V. O. b	+ 120,445·3 — 48,628·3	
~~II. 6x~~	P			+ ~~120,473·22~~ — ~~48,252·63~~				
						136 V. O. a	+ 120,393·4 — 48,234·9	
		136	V. O.	+ 120,491·22 — 48,153·66	119·6			~~7~~ 6 248·7
						135 V. O. b	+ 120,343·0 — 48,101·5	
						135 V. O. a	+ 120,134·0 — 47,638·0	
		135	V. O.	+ 120,151·77 — 47,359·49	137·0			190·0
						134 V. O. b	+ 120,012·0 — 47,381·2	
						134 V. O. a	+ 119,870·0 — 47,177·2	
Lásd az 1973 évi KIEGÉSZÍTŐT								
		134x	V. O.	+ ~~119,991·69~~ (120 167,50) — 46,806·19 (741,85)	~~321·6~~ 503,5			48·8
						133 V. O. a	+ 119,674·7 — 46,879·6	
		133	V. O.	+ 119,813·15 — 46,457·84	284·9			102·9
						132 V. O. b	+ 119,502·9 — 46,457·9	

A köveknek a budapesti stereografikus vetületi rendszerre vonatkoztatott összrendezői: Y = X =	Jelzése (egyéb köveknek: V. O. = vízrajzi osztály szelvényköve, P. = pótszelvénykő, Km = kilométeroszlop, H.P./K.F. = háromszögelési kő, D. R. = dunaszabályozási betontok, km = régi kilométerkő)	Száma	Neme (a határköveknek: O = szakaszkő, P = fokő, I = mellékkő)	Száma	A térképlap száma			Megjegyzések
csehszlovák oldalon					1:25000	1:5000	1:2880	
10	11	12	13	14	15	16	17	18
								R = — 800
+ 120,~~856·05~~ (854,02) — 49,~~921·83~~ (923,50)	P.	137/1x						R = + 1700
Lásd az 1973 évi kiegészítőt								
~~685,66~~ + ~~120,693·08~~ — ~~49,644·20~~ ~~641,35~~			(I)	II. 5 1x				R = + 850
+ 120,606·48 — 49,510·37	V. O.	137				12	II 20	
								R = ∞
+ 120,328·11 — 48,765·47	~~D. R.~~ P	136/1						R = + 850
								R = — 850
Lásd az 1973 évi KIEGÉSZÍTŐT								
+ 120,~~146·02~~ (41) — 48,~~281·99~~ 282,83	P.	136x			5			R = ∞
							II 21	R = — 4900
+ 119,845·44 — 47,473·93	P.	135						R = + 3700
						13		R = — 650
				11.7 2003			22	
+ ~~119,663·25~~ — ~~46,984·55~~			(I)	~~II. 6~~ ~~1x~~				R = + 800
+ 119,644·52 — 46,935·27	P.	134						
							II 22	
+ 119,458·81 — 46,615·39	V. O.	133						R = — 8600
								R = + 1100

Lásd a Kiegészítő határleírás 2005-ből!

Száma	Neme	Száma	Jelzése	A köveknek a budapesti stereografikus vetületi rendszerre vonatkoztatott összrendezői	A határvonal, azaz a hajózható főmeder kisvízszini középvonalának távolsága a magyar oldalon elhelyezett kövektől	Száma	A budapesti stereografikus vetületi rendszerre vonatkoztatott összrendezői:	A határvonal, azaz a hajózható főmeder kisvízszini középvonalának távolsága a csehszlovák oldalon elhelyezett kövektől
a határköveknek		egyéb köveknek						
O = szakaszkő P = főkő I = mellékkő		V. O. = vízrajzi osztály szelvényköve P. = pótszelvénykő Km. = kilométeroszlop H.P. / K.F. = háromszögelési kő D.R. = dunaszabályozási betontok km = régi kilométerkő		Y = X =		a V. O. kövek szelvényei közé a határvonalon közbeiktatott pontoknak (térképen körökkel jelölve)	Y = X =	
magyar oldalon								
1	2	3	4	5	6	7	8	9
						132 a V. O.	+ 119,414·2 — 46,069·4	
		132 ×	V. O.	+ 119,415·~~75~~ 61 — 45,~~748·27~~ 747,64	81·~~6~~ 8			243·9
						131 c V. O.	+ 119,335·2 — 45,768·7	
						131 b V. O.	+ 119,309·3 — 45,717·4	
						131 a V. O.	+ 119,144·8 — 45,495·7	
		131	V. O.	+ 118,984·18 — 45,249·06	88·0			~~451·8~~ 638,~~2~~ 3
11.6						130 c V. O.	+ 118,759·8 — 45,201·7	
~~II. 7~~	P			+ 118,530·67 — 44,971·08				
		~~131/1~~ 130/1	P.	+ 118,376·95 — 44,931·52	73·6			238·3
						130 b V. O.	+ 118,099·5 — 44,921·2	
						130 a V. O.	+ 117,854·7 — 44,876·6	
		130	V. O.	+ 117,863·80 — 44,734·22	147·9			203·6
Lásd az 1973 évi KIEGÉSZÍTŐT								
		129/1	P.	+ 117,~~539·52~~ 540,07 — 44,570·~~61~~ 74	203·~~2~~ 6			90·6
						129 c V. O.	+ 117,366·9 — 44,701·5	
						129 b V. O.	+ 117,072·0 — 44,478·5	
~~II. 8~~ ×	P			+ 117,~~227·95~~ 229,45 — 44,~~272·77~~ 274,99				
						129 a V. O.	+ 116,924·7 — 44,355·1	
		129 ×	V. O.	+ 117,~~058·57~~ 042,62 — 44,085·55 105,20	~~290·9~~ 265,6			100·7
						128 b V. O.	+ 116,859·3 — 44,297·2	

A köveknek a budapesti stereografikus vetületi rendszerre vonatkoztatott összrendezői	Jelzése	Száma	Neme	Száma	A térképlap száma			Megjegyzések
Y = X =	egyéb köveknek		a határköveknek					
	V. O. = vízrajzi osztály szelvényköve P. = pótszelvénykő Km = kilométeroszlop H.P. / K.F. = háromszögelési kő D. R. = dunaszabályozási betontok km = régi kilométerkő		O = szakaszkő P = főkő I = mellékkő		1:25000	1:5000	1:2880	
csehszlovák oldalon								
10	11	12	13	14	15	16	17	18
								R = + 1100
+ 119,143·79 — 45,927·09	V. O.	132						R = — 725
					5	13	II 22	R = ∞
+ 119,041·62 — 45,781·96			I	II. 6 2				R = — 850
						14	II 23	
+ 118,~~566·00~~ 422,00 — 45,~~590·31~~ 708,83	~~P.~~ V.O	131			5, 6	13, 14	II, II 22 23	R = — 2150
								R = — 2300
+ 118,288·62 — 45,230·65	H. P.	299						
				II. 8			II 23	
+ ~~117,988·70~~ 118,257,67 — 45,~~130·81~~ 221,36			I	II. 7 1 ×				R = — 1450
+ 117,725·50 — 45,057·35	V. O.	130						
+ ~~117,419·53~~ 400,07 — ~~44,957·05~~ 954,97			I	II. 7 2 ×	6	14		R = + 1100
+ 117,367·18 — 44,808·58	P.	129/1						
								R = + 2900
							II 24	R = ∞
+ 116,814·99 — 44,392·18	V. O.	129						R = + 2900
								R = ∞

Lásd a Kiegészítő határleírás 2005.-t!

Száma	Neme	Száma	Jelzése	A köveknek a budapesti stereografikus vetületi rendszerre vonatkoztatott összrendezői	A határvonal, azaz a hajózható főmeder kisvízszini középvonalának távolsága a magyar oldalon elhelyezett kövektől	Száma	A budapesti stereografikus vetületi rendszerre vonatkoztatott összrendezői:	A határvonal, azaz a hajózható főmeder kisvízszini középvonalának távolsága a csehszlovák oldalon elhelyezett kövektől
a határköveknek		egyéb köveknek		Y = X =		a V. O. kövek szelvényei közé a határvonalon közbeiktatott pontoknak (térképen körökkel jelölve)		
O = szakaszkő P = fokő I = mellékkő		V. O. = vízrajzi osztály szelvényköve P. = pótszelvénykő Km. = kilométeroszlop H.P. K.F. = háromszögelési kő D. R. = dunaszabályozási betontok km. = régi kilométerkő						
magyar oldalon								
1	2	3	4	5	6	7	8	9
						128 V. O. a	+ 116,551·5 — 44,030·4	
		128×	P.	+ 116,~~337·68~~ 34499 — 43,~~620·10~~ 623,57	~~1372~~ 1396			~~2065~~ 2044
						127 V. O. b	+ 116,275·5 — 43,741·4	
						127 V. O. a	+ 115,861·4 — 43,466·2	
		127×	V. O.	+ 115,~~578·76~~ 571,95 — 43,~~277·67~~ 311,63	~~119·5~~ 84,9			272·8
						126 V. O. b	+ 115,137·5 — 43,360·3	
						126 V. O. a	+ 114,775·2 — 43,359·4	
		126	V. O.	+ 114,737·61 — 43,256·73	104·0			8 247·6
						125 V. O. b	+ 114,488·2 — 43,417·6	
						125 V. O. a	+ 114,023·9 — 43,411·3	
		125	P.	+ 113,914·10 — 42,968·86	360·8			216·3
						124 V. O. a	+ 113,658·3 — 43,050·4	
		124	P.	+ 113,587·02 — 42,693·95	101·5			227·3
						123 V. O. c	+ 113,467·6 — 42,684·7	
						123 V. O. b	+ 113,338·9 — 42,481·2	
						123 V. O. a	+ 113,165·5 — 42,264·0	
Lásd az 1973 évi KIEGÉSZÍTŐT								
		123	V. O.	+ 113,141·15 — 41,926·52	265·5			173·8
(28) Sch.	(11.7)			+ 113381,99 — 42409,38		122 V. O. h	+ 112,926·6 — 42,088·0	
Lásd az 1973 évi KIEGÉSZÍTŐT								

A köveknek a budapesti stereografikus vetületi rendszerre vonatkoztatott összrendezői	Jelzése	Száma	Neme	Száma	A térképlap száma			Megjegyzések
	egyéb köveknek		a határköveknek		1: 25000	1: 5000	1: 2880	
Y = X =	V. O. = vízrajzi osztály szelvényköve P. = pótszelvénykő Km. = kilométeroszlop H. P. K. F. = háromszögelési kő D. R. = dunaszabályozási betontok km = régi kilométerkő		O = szakaszkő P = fokő I = mellékkő					
csehszlovák oldalon								
10	11	12	13	14	15	16	17	18
							II 24	R = ∞
+ 116,183·36 — 43,927·24	V. O.	128				14		R = + 2150
							II 25	R = — 800
								R = — 2600
+ 115,502·30 — 43,662·49	V. O.	127						R = ∞
								R = — 725
+ 114,719~~·08~~ 29 — 43,~~607·83~~ 608,00	V. O.	126					II 26	R = + 575
					6			R = + 800
+ 113,872·70 — 43,544·48	V. O.	125				15		R = — 8600
+ 113,785·46 — 43,449·51			I	II. 8 1			II 27	R = — 2000
+ 113,321·14 — 42,887·39	V. O.	124						R = — 3700
+ 113,233·99 — 42,751·08			P	II. 9 = 2003				R = — 650
					7			R = + 500
+ ~~112,972·76~~ 26354 — ~~42,419·73~~ 328,67			I	II. 9 1×	6			
+ 112,795·67 — 42,197·85	V. O.	123				16	II 28	
					7			
+ ~~112,726·81~~ 75712 — ~~42,462·25~~ 414,64			I	II. 9 2×				

Lásd a Kiegészítő határleírás 2005.-t!

Száma	Neme	Száma	Jelzése	A köveknek a budapesti stereografikus vetületi rendszerre vonatkoztatott összrendezői	A határvonal, azaz a hajózható főmeder kisvízszini középvonalának távolsága a magyar oldalon elhelyezett kövektől	Száma	A budapesti stereografikus vetületi rendszerre vonatkoztatott összrendezői:	A határvonal, azaz a hajózható főmeder kisvízszini középvonalának távolsága a csehszlovák oldalon elhelyezett kövektől
a határköveknek		egyéb köveknek				a V. O. kövek szelvényei közé a határvonalon közbeiktatott pontoknak (térképen körökkel jelölve)		
O = szakaszkő P = fokő I = mellékkő		V. O. = vízrajzi osztály szelvényköve P. = pótszelvénykő Km. = kilométeroszlop H.P.| K.F.| = háromszögelési kő D. R. = dunaszabályozási betontok km = régi kilométerkő		Y = X =		Y = X =		
magyar oldalon								
1	2	3	4	5	6	7	8	9
						122 V. O. g	+ 112,777·4 — 42,000·7	
						122 V. O. f	+ 112,659·8 — 41,873·2	
						122 V. O. e	+ 112,594·6 — 41,765·3	
						122 V. O. d	+ 112,560·7 — 41,643·7	
						122 V. O. c	+ 112,554·3 — 41,536·5	
						122 V. O. b	+ 112,567·6 — 41,404·5	
						122 V. O. a	+ 112,605·0 — 41,294·3	
		122x	V. O.	+ 112,~~733·28~~ 964,68 — 41,~~172·49~~ 108,82	~~1107~~ 350,7			344·4
						121 V. O. c	+ 112,626·3 — 41,014·3	
						121 V. O. b	+ 112,580·0 — 40,762·2	
						121 V. O. a	+ 112,420·8 — 40,465·3	
		121	V. O.	+ 113,195·26 — 40,253·32	844·6			147·4
						120 V. O. c	+ 112,287·9 — 40,224·9	
						120 V. O. b	+ 112,214·5 — 39,969·1	
						120 V. O. a	+ 112,183·5 — 39,815·8	
		120x	V. O.	+ 112,~~722·03~~ 65,45 — 39,~~402·43~~ 420,30	596,3 ~~641·8~~			~~248·7~~ 249,5
						119 V. O. c	+ 112,171·9 — 39,663·2	
						119 V. O. b	+ 112,125·7 — 39,446·9	
~~II. 10x~~	P			+ ~~112,124·11~~ — ~~39,176·28~~				
31 II. 8						119 V. O. a	+ 112,009·3 — 39,264·4	

A köveknek a budapesti stereografikus vetületi rendszerre vonatkoztatott összrendezői	Jelzése	Száma	Neme	Száma	A térképlap száma			Megjegyzések
	egyéb köveknek		a határköveknek					
Y = X =	V. O. = vízrajzi osztály szelvényköve P. = pótszelvénykő Km = kilométeroszlop H.P.| K.F.| = háromszögelési kő D. R. = dunaszabályozási betontok km = régi kilométerkő		O = szakaszkő P = fokő I = mellékkő		1:25000	1:5000	1:2880	
csehszlovák oldalon								
10	11	12	13	14	15	16	17	18
								R = + 500
								R = + 575
								R = ∞
								R = + 300
								R = ∞
							II 28	R = + 350
								R = ∞
+ 112,294·45 — 41,293·26	V. O.	122						R = — 575
						16		
+ 112,309·42 — 41,027·65			I	II. 9 3				R = ∝
					7		II 30	R = — 575
+ 112,216·35 — 40,414·20	V. O.	121					II, II 29 30	R = + 575
+ 112,~~169·98~~ 214,05 — 40,156·35 269,92			I	II. 9 4x			II 30	R = ∝
								R = + 2900
+ 111,962·16 = 39,866·82	V. O.	120				16, 17	II, II 30 31	R = + 850
						16	II 30	R = — 575
				Lásd az 1966 évi KIEGÉSZÍTŐT		17	II 31	R = — 650
								R = ∞

Lásd a Kiegészítő határleírás 2005-öt!

Száma	Neme	Száma	Jelzése	A köveknek a budapesti stereografikus vetületi rendszerre vonatkoztatott összrendezői:	A határvonal, azaz a hajózható főmeder kisvízszini középvonalának távolsága a magyar oldalon elhelyezett kövektől	Száma	A budapesti stereografikus vetületi rendszerre vonatkoztatott összrendezői:	A határvonal, azaz a hajózható főmeder kisvízszini középvonalának távolsága a csehszlovák oldalon elhelyezett kövektől
a határköveknek		egyéb köveknek				a V. O. kövek szelvényei közé a határvonalon közbeiktatott pontoknak (térképen körökkel jelölve)		
O = szakaszkő P = fokő I = mellékkő		V. O. = vízrajzi osztály szelvényköve P. = pótszelvénykő Km = kilométeroszlop H. P. / K. F. = háromszögelési kő D. R. = dunaszabályozási betontok km = régi kilométerkő		Y = X =			Y = X =	
magyar oldalon								
1	2	3	4	5	6	7	8	9
		119	V. O.	+ 111,812·74 — 38,806·69	187·2			27099 / 280·22
						118 V. O. d	+ 111,613·9 — 38,831·0	
						118 V. O. c	+ 111,435·4 — 38,525·1	
						118 V. O. b	+ 111,362·1 — 38,299·8	
						118 V. O. a	+ 111,239·0 — 38,063·9	
		118x	V. O.	+ 111,~~641·98~~ 642,29 — 37,708·~~81~~ 95	4 534·5			344,6 / ~~166·0~~
		117x 1816	V. O.	+ 110,868·39 — 37,~~223·45~~ 050,32	895,01 ~~328·2~~ 501,7	117 V. O. a	+ 110,920·1 — 37,652·6	~~149·9~~ 213,1
						116 V. O. d	+ 110,792·5 — 37,537·7	
						116 V. O. c	+ 110,710·6 — 37,480·0	
		116/1x 1815	P.	+ 110,~~297·36~~ 302,65 — 37,~~410·04~~ 422,99	42,00 ~~56·0~~			183·8
						116 V. O. b	+ 110,269·7 — 37,486·4	
						116 V. O. a	+ 110,128·2 — 37,583·5	
		116 1814	V. O.	+ 109,843·57 — 37,633·37	137·1			209·6
						115 V. O. a	+ 109,509·1 — 38,049·9	
Lásd az 1979 évi kiegészítőt		115x 1813	V. O.	+ 109,~~449·89~~ 174,82 — 37,724·40 878,32	299,6 ~~454·6~~			~~71·2~~ 78,3
						114 V. O. d	+ 109,203·0 — 38,176·9	
						114 V. O. c	+ 108,981·6 — 38,206·6	
						114 V. O. b	+ 108,878·0 — 38,207·6	
				↑ Ettergalt Duna !		114 V. O. a	+ 108,450·3 — 38,271·6	
		114 1812	V. O. (M)	+ 108,167·32 — 37,913·12	423·5			74·7

A köveknek a budapesti stereografikus vetületi rendszerre vonatkoztatott összrendezői	Jelzése	Száma	Neme	Száma	A térképlap száma			Megjegyzések
	egyéb köveknek		a határköveknek					
Y = X =	V. O. = vízrajzi osztály szelvényköve P. = pótszelvénykő Km = kilométeroszlop H. P. / K. F. = háromszögelési kő D. R. = dunaszabályozási betontok km = régi kilométerkő		O = szakaszkő P = fokő I = mellékkő		1:25000	1:5000	1:2880	
csehszlovák oldalon								
10	11	12	13	14	15	16	17	18
+ 111,~~358·15~~ 367,20 — 38,~~915·20~~ 913,01	V. O. P	119						R = ∞
							II 31	R = + 800
+ 111,~~210·08~~ 205,87 — 38,~~220·32~~ 219,90			I	~~II. 10~~ ~~1x~~				R = — 800
				II, 9 1x			II 31	
+ 111,~~101·90~~ 110 964,05 — 38,154·85 268,07	V. O.	118x					II, II 32 34	R = ∞
					7			
+ 110,~~868·39~~ 770·71 757,38 — 37,691·43 751,73	P.	117x				17	II 32	R = — 575
								R = — 650
+ 110,387·86 — 37,632·11	P.	116/1					II 33	R = — 425
								R = — 1150
+ 109,970·01 — 37,956·13	P.	116					II, II 33 34	R = ∞
							II 34	
+ 109,230·34 — 38,247·05	V. O.	115x					II, II 33 35	R = + 650
								R = ∞
					8		II 35	R = + 425
						18		R = — 800
+ 108,~~248·58~~ — 38,~~404·63~~	V. O. (S)	114					II, II 35 36	R = + 800

Lásd az 1979 évi kiegészítőt

Lásd a Kiegészítő határleírás 2005.-t

Száma	Neme	Száma	Jelzése	A köveknek a budapesti stereografikus vetületi rendszerre vonatkoztatott összrendezői	A határvonal, azaz a hajózható főmeder kisvízszini középvonalának távolsága a magyar oldalon elhelyezett kövektől	Száma	A budapesti stereografikus vetületi rendszerre vonatkoztatott összrendezői:	A határvonal, azaz a hajózható főmeder kisvízszini középvonalának távolsága a csehszlovák oldalon elhelyezett kövektől
a határköveknek		egyéb köveknek				a V. O. kövek szelvényei közé a határvonalon közbeiktatott pontoknak (térképen körökkel jelölve)		
O = szakaszkő P = fokő I = mellékkő		V. O. = vízrajzi osztály szelvényköve P. = pótszelvénykő Km. = kilométeroszlop H.P. / K.F. = háromszögelési kő D. R. = dunaszabályozási betontok km = régi kilométerkő		Y = X =			Y = X =	
magyar oldalon								
1	2	3	4	5	6	7	8	9
						113 V. O. b	+ 108,007·5 — 38,330·8	
						113 V. O. a	+ 107,444·7 — 38,004·2	
		113 ✗ 1811	V. O.	+ 107,~~407·27~~ 409,38 — 37,~~477·82~~ 475,75	~~276·0~~ 279,0			161·7
~~II. 11 ✗~~	P			+ ~~107,214·15~~ 102,82 — 37,109·11 060,64				
						112 V. O. a	+ 106,734·3 — 37,000·4	
		112 1810	V. O.	+ 106,841·19 — 36,862·79	165·9			~~238·7~~
						111 V. O. b	+ 106,695·1 — 36,943·5	
						111 V. O. a	+ 106,253·8 — 36,300·0	
		111 1809	V. O.	+ 106,277·38 — 36,147·51	110·7			323·0
						110 V. O. c	+ 106,186·9 — 36,211·9	
						110 V. O. b	+ 105,918·3 — 35,885·0	
						110 V. O. a	+ 105,769·0 — 35,742·7	
		110 ✗ 1808	V. O.	+ 105,~~478·58~~ 477,61 — 35,385·35 386,98	~~104·1~~ 102,2			393·6
						109 V. O. d	+ 105,391·7 — 35,448·6	
						109 V. O. c	+ 105,238·7 — 35,337·7	
						109 V. O. b	+ 104,964·2 — 35,164·7	
II. 10	III					109 V. O. a	+ 104,835·9 — 35,070·3	
~~II. 13. A~~	D			+ 104,700,37 — 34,854,23	(40) Subtr.			
		109 1807	V. O.	+ 104,678·91 — 34,804·95	106·2			~~328·7~~ 324,8
				853,18				
						108 V. O. d	+ 104,576·0 — 34,860·7	
						108 V. O. c	+ 104,435·0 — 34,754·8	

A köveknek a budapesti stereografikus vetületi rendszerre vonatkoztatott összrendezői	Jelzése	Száma	Neme	Száma	A térképlap száma			Megjegyzések
	egyéb köveknek		a határköveknek					
Y = X =	V. O. = vízrajzi osztály szelvényköve P. = pótszelvénykő Km = kilométeroszlop H.P. / K.F. = háromszögelési kő D. R. = dunaszabályozási betontok km = régi kilométerkő		O = szakaszkő P = fokő I = mellékkő		1:25000	1:5000	1:2880	
csehszlovák oldalon								
10	11	12	13	14	15	16	17	18
								R = + 800
								Lásd a Kiegészítő határleírás 2005.-t!
+ 107,~~616·85~~ 605,09 — 38,~~254·57~~	Lásd az 1984 évi KIEGÉSZÍTŐT		I	II. 10 ~~2 ✗~~			II 35	R = + 850
+ 107,081·75 — 37,770·43	V. O.	113				18	II ~~36~~ 37	R = ∞
				Lásd az 1978 évi KIEGÉSZÍTŐT				
+ ~~106,534·83~~ — ~~37,127·01~~	V. O.	112 ✗		Lásd az 1973 évi KIEGÉSZÍTŐT			II 37	R = + 8600
								R = ∞
+ 105,934·89 — 36,413·63	V. O.	111			8		II 38	R = — 1000
								R = — 8600
								R = — 1150
+ 105,198·95 — 35,797·04	P.	110						R = ∞
						19		R = — 2000
+ 104,~~928·79~~ 968,80 — 35,~~475·20~~ 506,20			I	II. 11 1 ✗			II 39	R = ∞
								R = + 1400
+ 104 275,35 — 35 507,54			P	II. 12 A	(39)		II	
+ 104,~~434·80~~ 114,57 — 35,~~164·84~~ 631,67	P. V. O	109			9		II, II 39 40	R = ∞
							II 40	R = — 2000
								R = ∞

Lásd a Kiegészítő határleírás 2005.-t!

Száma	Neme	Száma	Jelzése	A köveknek a budapesti stereografikus vetületi rendszerre vonatkoztatott összrendezői	A határvonal, azaz a hajózható főmeder kisvízszini középvonalának távolsága a magyar oldalon elhelyezett kövektől	Száma	A budapesti stereografikus vetületi rendszerre vonatkoztatott összrendezői:	A határvonal, azaz a hajózható főmeder kisvízszini középvonalának távolsága a csehszlovák oldalon elhelyezett kövektől
a határköveknek		egyéb köveknek						
O = szakaszkő P = főkő I = mellékkő		V. O. = vízrajzi osztály szelvényköve P. = pótszelvénykő Km. = kilométeroszlop H.P. K.F. = háromszögelési kő D. R. = dunaszabályozási betontok km = régi kilométerkő		Y = X =		a V. O. kövek szelvényei közé a határvonalon közbeiktatott pontoknak (térképen körökkel jelölve)	Y = X =	
magyar oldalon								
1	2	3	4	5	6	7	8	9
						108 b V. O.	+ 104,166·7 — 34,571·9	
~~II. 13~~ B	P			+ 104,061·~~18~~ 48 — 34,~~453·31~~ 449,85	~~50,4~~ ~~46·9~~			~~707,7~~ ~~708·3~~
						108 a V. O.	+ 104,006·9 — 34,469·5	
		108 1806	V. O.	+ 103,999·57 — 34,320·21	123·7			296·2
						107 c V. O.	+ 103,655·9 — 34,256·7	
						107 b V. O.	+ 103,422·5 — 34,138·4	
						107 a V. O.	+ 103,260·0 — 34,065·2	
		107 1805	V. O.	+ 103,271·64 — 33,648·91	375·2			144·4
						106 b V. O.	+ 102,922·9 — 33,853·1	
						106 a V. O.	+ 102,258·6 — 33,307·0	
		106 1804	V. O.	+ 102,415·97 — 33,011·47	324·2			126·9
						105 c V. O.	+ 102,069·0 — 33,074·4	
						105 b V. O.	+ 101,978·3 — 32,905·1	
						105 a V. O.	+ 101,876·3 — 32,760·0	
		105 1803	V. O.	+ 101,645·88 — 32,316·50	121·6			483·6
II. 11						104 c V. O.	+ 101,360·3 — 32,174·2	
III ~~II. 14~~	P			+ 101,414·31 — 31,993·55				
						104 b V. O.	+ 101,227·8 — 31,949·9	
						104 a V. O.	+ 101,131·8 — 31,762·4	
		104 1802	V. O.	+ 101,074·89 — 31,534·16	85·5			822,2 ~~821·9~~
						103 c V. O.	+ 100,992·0 — 31,563·4	

A köveknek a budapesti stereografikus vetületi rendszerre vonatkoztatott összrendezői	Jelzése	Száma	Neme	Száma	A térképlap száma			Megjegyzések
	egyéb köveknek		a határköveknek					
Y = X =	V. O. = vízrajzi osztály szelvényköve P. = pótszelvénykő Km = kilométeroszlop H. P. K. F. = háromszögelési kő D. R. = dunaszabályozási betontok km = régi kilométerkő		O = szakaszkő P = főkő I = mellékkő		1: 25000	1: 5000	1: 2880	
csehszlovák oldalon								
10	11	12	13	14	15	16	17	18
							II 40	R = ∞
+ 103,~~996·23~~ 995,65 — 35,205·~~74~~ 03			P	II. 12 B	Lásd az 1973 évi KIEGÉSZÍTŐT		II, II 39 40	R = — 2100
+ 103,762·99 — 34,667·11	P.	108					II 40	R = ∞
						20		~~R = 2100~~ Helyes: R = — 2100 m Vaja Mát 2004.01.27
								R = ∞
+ 102,937·27 — 34,046·64	V. O.	107					II 41	R = + 1400
+ 102,906·97 — 33,988·25			I	II. 13 1				
								R = ∞
+ 102,123·28 — 33,354·77	V. O.	106			9			R = + 800
							II 42	R = ∞
								R = — 800
+ 101,164·77 — 32,683·73	P.	105						R = ∞
						21	II 43	R = + 650
								R = — 850
							II 44	
+ 100,365·~~77~~ 38 — 32·100·~~32~~ 17	V. O.	104					II, II 43 44	R = ∞
							II 44	R = — 2300

Száma	Neme a határköveknek	Száma	Jelzése egyéb köveknek	A köveknek a budapesti stereografikus vetületi rendszerre vonatkoztatott összrendezői	A határvonal, azaz a hajózható főmeder kisvízszini középvonalának távolsága a magyar oldalon elhelyezett kövektől	Száma	A budapesti stereografikus vetületi rendszerre vonatkoztatott összrendezői	A határvonal, azaz a hajózható főmeder kisvízszini középvonalának távolsága a csehszlovák oldalon elhelyezett kövektől
				magyar oldalon		a V. O. kövek szelvényei közé a határvonalon közbeiktatott pontoknak (térképen körökkel jelölve)		
1	2	3	4	5	6	7	8	9
						103 V. O. b	+ 100,889·6 — 31,430·5	
		1801	Km	+ 100,~~867·09~~ 866,76 — 31,293·~~07~~ 38	72·~~4~~ 0			~~574·6~~ 593,1
						103 V. O. a	+ 100,491·2 — 30,947·1	
		103 1800	V. O.	+ 100,375·14 — 30,694·95	113·2			486·8
(44)	11.12					102 V. O. c	+ 100,016·5 — 30,673·3	
						102 V. O. b	+ 99,583·2 — 30,600·5	
						102 V. O. a	+ 99,242·0 — 30,503·1	
		102	V. O.	+ 99,299·57 — 30,299·52	210·3			345·7
Lásd az 1973 évi KIEGÉSZÍTŐT		1799						
						101 V. O. d	+ 98,878·6 — 30,361·8	
						101 V. O. c	+ 98,617·2 — 30,324·2	
						101 V. O. b	+ 98,486·6 — 30,335·9	
						101 V. O. a	+ 98,275·3 — 30,320·2	
		101	V. O.	+ 98,324·30 — 29,865·43	452·7			131·8
		1798				100 V. O. c	+ 98,005·5 — 30,254·3	
						100 V. O. b	+ 97,840·3 — 30,192·7	
						100 V. O. a	+ 97,521·6 — 30,030·1	
		100	V. O.	+ 97,339·19 — 29,747·92	211·6			430·1
(47)	11.13	1797		+ 96 904,13 — 29713,		99 V. O. b	+ 97,109·3 — 29,943·3	
		130	K. F.	+ 96,972·04 — 29,652·04	299·7			~~334·2~~ 342,0
		1796				99 V. O. a	+ 96,629·8 — 29,974·7	

A köveknek a budapesti stereografikus vetületi rendszerre vonatkoztatott összrendezői	Jelzése egyéb köveknek	Száma	Neme a határköveknek	Száma	A térképlap száma			Megjegyzések
					1:25000	1:5000	1:2880	
csehszlovák oldalon								
10	11	12	13	14	15	16	17	18
						21		R = — 2300
+ 100,~~274·71~~ 272,70 — 31,~~553·26~~ 592,44			I	II. 14 1×		21, 22		R = ∞
							II 44	
+ 100,059·00 — 31,204·27	V. O.	103						R = — 800
								R = ∞
								R = + 1600
							II 45	
+ 99,123·39 — 30,826·83	V. O.	102			9		II, II 45 46	R = ∞
+ 99,~~133·63~~ 132,04 — 30,~~790·35~~ 798,02			I	II. 14 2×				
							II 45	
							II 46	R = — 575
								R = ∞
						22	II 47	R = + 650
+ 98657,51 — 31619,23				II. 11	(45)			
+ 98,180·19 — 30,431·91	V. O.	101					II, II 45 47	R = ∞
							II 47	
+ 97,907·60 — 30,365·78			I	II. 14 3			II 45	R = + 800
								R = ∞
+ 97,~~294·17~~ — 30,~~388·04~~	V. O.	100			10		II 47	R = — 800
+ 96,~~967·98~~ 968,18 — 30,~~285·96~~ 293,77	Km	1797						R = ∞
						23	II 48	R = + 800

Száma	Neme	Száma	Jelzése	A köveknek a budapesti stereografikus vetületi rendszerre vonatkoztatott összrendezői: Y = X =	A határvonal, azaz a hajózható főmeder kisvízszini középvonalának távolsága a magyar oldalon elhelyezett kövektől	Száma	A budapesti stereografikus vetületi rendszerre vonatkoztatott összrendezői: Y = X =	A határvonal, azaz a hajózható főmeder kisvízszini középvonalának távolsága a csehszlovák oldalon elhelyezett kövektől
a határköveknek		egyéb köveknek				a V. O. kövek szelvényei közé a határvonalon közbeiktatott pontoknak (térképen körökkel jelölve)		
O = szakaszkő P = főkő I = mellékkő		V. O. = vízrajzi osztály szelvényköve P. = pótszelvénykő Km = kilométeroszlop H. P. / K. F. = háromszögelési kő D. R. = dunaszabályozási betontok km = régi kilométerkő						
magyar oldalon								
1	2	3	4	5	6	7	8	9
		99	V. O.	+ 96,673·13 — 29,210·78	812·7			161·1
						98 V. O. c	+ 96,055·1 — 29,783·0	
						98 V. O. b	+ 95,738·5 — 29,513·3	
						98 V. O. a	+ 95,690·0 — 29,470·1	
		98	V. O.	+ 95,756·75 — 28,815·90	533·7			110·7
		1795				97 V. O. b	+ 95,247·3 — 29,075·0	
						97 V. O. a	+ 94,524·2 — 28,898·1	
		97	V. O.	+ 94,351·27 — 28,828·11	109·9			364·4
		1794						
						96 V. O. b	+ 93,676·7 — 29,108·3	
						96 V. O. a	+ 93,382·9 — 29,154·2	
	1793	96	V. O.	+ 93,346·70 — 28,847·59	308·5			411·4
Lásd az 1973 évi KIEGÉSZÍTŐT								
		95	V. O.	+ 92,614·11 — 28,764·79	454·0			193·7
						94 V. O. b	+ 92,460·6 — 29,208·0	
						94 V. O. a	+ 92,306·4 — 29,204·2	
53 11.14 ~~II. 16~~	P			+ 91,725·~~15~~ 56 — 28,711·~~38~~ 14	~~439·6~~ 440,0			162·2
						93 V. O. d	+ 91,417·4 — 29,099·4	
						93 V. O. c	+ 91,200·2 — 29,041·6	
						93 V. O. b	+ 91,069·6 — 28,987·2	

A köveknek a budapesti stereografikus vetületi rendszerre vonatkoztatott összrendezői Y = X =	Jelzése	Száma	Neme	Száma	A térképlap száma 1: 25000	1: 5000	1: 2880	Megjegyzések
	egyéb köveknek		a határköveknek					
	V. O. = vízrajzi osztály szelvényköve P. = pótszelvénykő Km = kilométeroszlop H. P. / K. F. = háromszögelési kő D. R. = dunaszabályozási betontok km = régi kilométerkő		O = szakaszkő P = főkő I = mellékkő					
csehszlovák oldalon								
10	11	12	13	14	15	16	17	18
+ 96,185·88 — 30,053·88	V. O.	99						R = + 800
								R = ∞
							II 48	R = + 2900
+ 95,411·54 — 29,357·70			I	II. 14 4				R = ∞
+ 95,311·92 — 29,282·10	V. O.	98					II, II 48 49	
							II 48	
						23		R = — 800
+ 94,503·88 — 29,277·20	V. O.	97						R = ∞
+ 93,~~778·74~~ 664,83 — 29,~~464·69~~ 415,92			I	II. 14 5 ×				
							II 51	
					10			R = + 1700
+ 93,395·00 — 29,565·84	V. O.	96						
~~+ 93,031·88~~ ~~— 29,539·38~~			I	II. 14 6 ×				R = ∞
+ 92,458·21 — 29,393·43	V. O.	95					II, II 52 53	
+ 92,321·12 320,83 — 29,338·08 .30	Δ: 0,29 Δ: 0,22		P	II. ~~15~~ 12	52		II 52	R = + 850
+ 91,485·68 — 29,263·45	V. O.	94				24	II, II 52 53	R = ∞
							II 52	R = + 800
								R = ∞
								R = — 575

Lásd a Kiegészítő határleírás 2005.-t!

Száma	Neme	Száma	Jelzése	A köveknek a budapesti stereografikus vetületi rendszerre vonatkoztatott összrendezői:	A határvonal, azaz a hajózható főmeder kisvízszini középvonalának távolsága a magyar oldalon elhelyezett kövektől	Száma	A budapesti stereografikus vetületi rendszerre vonatkoztatott összrendezői:	A határvonal, azaz a hajózható főmeder kisvízszini középvonalának távolsága a csehszlovák oldalon elhelyezett kövektől
a határköveknek		egyéb köveknek				a V. O. kövek szelvényei közé a határvonalon közbeiktatott pontoknak (térképen körökkel jelölve)		
O = szakaszkő P = fokő I = mellékkő		V. O. = vízrajzi osztály szelvényköve P. = pótszelvénykő Km = kilométeroszlop H. P. / K. F. = háromszögelési kő D. R. = dunaszabályozási betontok km = régi kilométerkő		Y = X =			Y = X =	
magyar oldalon								
1	2	3	4	5	6	7	8	9
~~II. 17~~	P			+ 90,944·25 — 28,835·45				
						93 V. O. a	+ 90,799·2 — 28,947·7	
		93	V. O.	+ 90,394·46 — 28,770·48	225·9			370·5
		1790				92 V. O. d	+ 90,436·7 — 28,991·0	
						92 V. O. c	+ 90,131·2 — 29,031·1	
						92 V. O. b	+ 89,809·5 — 29,131·5	
						92 V. O. a	+ 89,510·1 — 29,364·7	
	1789	92	V. O.	+ 89,398·45 — 28,935·22	460·2			189·5
						91 V. O. c	+ 89,038·1 — 29,536·9	
Lásd a 1973. 6/1 KIEGÉSZÍTŐT		33	H. P.	+ 88,892·94 — 28,966·76	~~556·9~~			~~108,7~~ ~~110·3~~
						91 V. O. b	+ 88,697·9 — 29,503·5	
		1788				91 V. O. a	+ 88,413·4 — 29,444·7	
		91	V. O.	+ 88,524·03 — 28,471·31	963·3			104·5
						90 V. O. d	+ 88,102·8 — 29,347·3	
						90 V. O. c	+ 87,833·2 — 29,205·7	
		39	H. P.	+ 87,905·29 — 28,551·73	571·9			290·9
		1787				90 V. O. b	+ 87,560·1 — 28,990·2	
						90 V. O. a	+ 87,315·1 — 28,863·1	
		90	V. O.	+ 87,447·78 — 28,125·84	746·1			~~343,7~~ ~~337·9~~
						89 V. O. c	+ 86,965·1 — 28,761·9	
57 11.15						89 V. O. b	+ 86,552·8 — 28,701·6	
						89 V. O. a	+ 86,259·8 — 28,698·0	

A köveknek a budapesti stereografikus vetületi rendszerre vonatkoztatott összrendezői	Jelzése	Száma	Neme	Száma	A térképlap száma			Megjegyzések
	egyéb köveknek		a határköveknek					
Y = X =	V. O. = vízrajzi osztály szelvényköve P. = pótszelvénykő Km = kilométeroszlop H.P. / K.F. = háromszögelési kő D. R. = dunaszabályozási betontok km = régi kilométerkő		O = szakaszkő P = fokő I = mellékkő		1:25000	1:5000	1:2880	
csehszlovák oldalon								
10	11	12	13	14	15	16	17	18
								R = — 575
+ 90,552·47 — 29,345·56	V. O.	93						R = — 5500
						24	II 54	R = + 5500
					10			R = — 850
								R = — 1300
+ 89,523·46 — 29,572·76	V. O.	92						R = + 575
+ ~~88,907·93~~ 94 — ~~29,633·81~~ 632,22			I	II. 17 1X				R = ∞
								R = + 1400
					II. 12/15	55		
+ 88,163·06 — 29,476·29	V. O.	91					II 55	R = ∞
								R = + 850
						25		
+ 87,533·80 — 29,330·45	H. P.	7						R = ∞
					11			R = — 700
+ 87,~~210·17~~ 208,92 — 29,~~183·49~~ 189,09	P.	90X					II , II 55 56	R = ∞
								R = — 1600
							II 57	R = ∞
								R = — 1000

Lásd a Kiegészítő határírás 2005.-t!

Száma	Neme	Száma	Jelzése	A köveknek a budapesti stereografikus vetületi rendszerre vonatkoztatott összrendezői	A határvonal, azaz a hajózható főmeder kisvízszini középvonalának távolsága a magyar oldalon elhelyezett kövektől	Száma	A budapesti stereografikus vetületi rendszerre vonatkoztatott összrendezői	A határvonal, azaz a hajózható főmeder kisvízszini középvonalának távolsága a csehszlovák oldalon elhelyezett kövektől
a határköveknek		egyéb köveknek				a V. O. kövek szelvényei közé a határvonalon közbeiktatott pontoknak (térképen körökkel jelölve)		
O = szakaszkő P = fokő I = mellékkő		V. O. = vízrajzi osztály szelvényköve P. = pótszelvénykő Km. = kilométeroszlop H.P.| K.F.| = háromszögelési kő D.R. = dunaszabályozási betontok km = régi kilométerkő	Y = X =		Y = X =		
magyar oldalon								
1	2	3	4	5	6	7	8	9
		1786 89	V. O.	+ 86,045·92 — 28,341·76	370·7			389·0
		1785				88 V. O. c	+ 85,749·4 — 28,826·6	
						88 V. O. b	+ 85,646·3 — 28,883·9	
						88 V. O. a	+ 85,426·2 — 28,974·7	
		88	V. O.	+ 85,084·33 — 28,872·43	190·2			345·1
		1784						
						87 V. O. b	+ 84,818·0 — 29,143·0	
						87 V. O. a	+ 84,304·9 — 29,210·3	
		87	V. O.	+ 84,002·95 — 28,837·08	369·9			219·9
		1783				86 V. O. b	+ 83,445·3 — 29,199·7	
						86 V. O. a	+ 83,288·2 — 29,201·5	
		86 1782	V. O.	+ 82,816·34 — 28,851·21	374·8			185·1
59	11.16					85 V. O. d	+ 82,831·6 — 29,219·6	
						85 V. O. c	+ 82,639·6 — 29,240·9	
		42	H. P.	+ 82,273·91 — 29,147·57	236·1			292·4
						85 V. O. b	+ 82,380·1 — 29,363·8	
						85 V. O. a	+ 82,066·0 — 29,651·3	
		85	V. O.	+ 81,835·34 — 29,661·18	170·2			354·4
		1781				84 V. O. b	+ 81,952·9 — 29,786·2	
						84 V. O. a	+ 81,418·3 — 30,296·0	
		84	V. O.	+ 81,061·71 — 30,261·23	226·2			349·4
		1780				83 V. O. b	+ 80,956·8 — 30,586·4	

A köveknek a budapesti stereografikus vetületi rendszerre vonatkoztatott összrendezői	Jelzése	Száma	Neme	Száma	A térképlap száma			Megjegyzések
	egyéb köveknek		a határköveknek					
Y = X =	V. O. = vízrajzi osztály szelvényköve P. = pótszelvénykő Km = kilométeroszlop H.P.| K.F.| = háromszögelési kő D. R. = dunaszabályozási betontok km = régi kilométerkő		O = szakaszkő P = fokő I = mellékkő		1:25000	1:5000	1:2880	
csehszlovák oldalon								
10	11	12	13	14	15	16	17	18
+ 86.194·56 — 29,086·79	V. O.	89					II, II 56 57	R = — 1000
						25		R = ∞
							II. 56	R = + 1000
+ 85,288·24 — 29,367·36	V. O.	88						R = ∞
+ 85,~~200·29~~ 221,52 — 29,~~341·73~~ 342,71			I	II. 17 ~~2~~				
				11.12/2s	Kb (58) tól É-ra 484 m-re		II 58	R = + 1700
+ 83,977·74 — 29,426·34	V. O.	87						R = ∞
								R = — 2900
+ 82,945·56 — 29,395·99	V. O.	86			11	26		R = ∞
							II 59	R = — 1450
+ 82,587·21 — 29,573·23	H. P.	47						R = — 575
								R = — 4300
+ 82,211·42 — 30,026·95	V. O.	85					II, II 59 60	R = — 1100
							II 59	R = + 1900
+ 81,235·98 — 30,809·79	P.	84				27	II 61	R = ∞
								R = + 575

Lásd a Kiegészítő határleírás 2005.-t!

Száma	Neme	Száma	Jelzése	A köveknek a budapesti stereografikus vetületi rendszerre vonatkoztatott összrendezői	A határvonal, azaz a hajózható főmeder kisvízszini középvonalának távolsága a magyar oldalon elhelyezett kövektől	Száma	A budapesti stereografikus vetületi rendszerre vonatkoztatott összrendezői:	A határvonal, azaz a hajózható főmeder kisvízszini középvonalának távolsága a csehszlovák oldalon elhelyezett kövektől
a határköveknek		egyéb köveknek				a V. O. kövek szelvényei közé a határvonalon közbeiktatott pontoknak (térképen körökkel jelölve)		
O = szakaszkő P = főkő I = mellékkő		V. O. = vízrajzi osztály szelvényköve P. = pótszelvénykő Km. = kilométeroszlop H.P. / K.F. = háromszögelési kő D. R. = dunaszabályozási betontok km = régi kilométerkő		Y = X =			Y = X =	
magyar oldalon								
1	2	3	4	5	6	7	8	9
						83 a V. O.	+ 80,587·7 — 30,668·7	
		83	V. O.	+ 80,413·48 — 30,125·74	468·5			153·8
		1779						
						82 d V. O.	+ 80,158·1 — 30,517·5	
						82 c V. O.	+ 79,773·1 — 30,232·8	
						82 b V. O.	+ 79,716·6 — 30,186·3	
		1778				82 a V. O.	+ 79,045·4 — 29,644·9	
		64	H. P.	+ 79,155·95 — 29,388·71	275·9			265·3
		1777				81 b V. O.	+ 78,479·1 — 29,390·1	
						81 a V. O.	+ 78,203·1 — 29,389·3	
		81	V. O.	+ 77,875·39 — 29,290·43	183·8			440·5
						80 c V. O.	+ 77,596·3 — 29,659·6	
						80 b V. O.	+ 77,221·3 — 29,890·8	
		1776				80 a V. O.	+ 76,957·2 — 30,056·5	
		80	V. O.	+ 76,674·06 — 29,952·88	250·8			347·4
		1775				79 d V. O.	+ 76,709·0 — 30,216·4	
						79 c V. O.	+ 76,536·4 — 30,321·1	
						79 b V. O.	+ 76,280·2 — 30,459·6	
		67	H. P.	+ 76,187·67 — 30,160·54	314·2			356·0
						79 a V. O.	+ 75,859·4 — 30,562·5	
		79	V. O.	+ 75,695·25 — 30,189·60	382·5			302·8
		1774						

Lásd az 1973 évi kiegészítőt

65 11.18

A köveknek a budapesti stereografikus vetületi rendszerre vonatkoztatott összrendezői	Jelzése	Száma	Neme	Száma	A térképlap száma			Megjegyzések
	egyéb köveknek		a határköveknek					
Y = X =	V. O. = vízrajzi osztály szelvényköve P. = pótszelvénykő Km = kilométeroszlop H.P. / K.F. = háromszögelési kő D. R. = dunaszabályozási betontok km = régi kilométerkő		O = szakaszkő P = főkő I = mellékkő		1:25000	1:5000	1:2880	
csehszlovák oldalon								
10	11	12	13	14	15	16	17	18
								R = + 575
+ ~~80,199·77~~ 80 170,21 (1979) 81 — ~~30,733·30~~ 732,87 748,54 (1979)			P	II. 18			II 61	R = + 1000
+ 80,122·64 — 30,675·85	P.	83			11			
								R = + 3200
						27		R = — 3200
								R = ∞
+ 78,923·39 — 29,877·38	V. O.	82						R = — 1200
							II 62	R = — 850
+ 78,034·96 — 29,893·97	V. O.	81						R = — 1300
								R = + 1700
+ 77,256·~~93~~ 81 — 30,243·~~60~~ 26			I	II. 18 1	12		II 63	R = — 1150
+ 77,044·39 — 30,422·71	V. O.	80					II, II 63 64	R = + 1150
						28	II 63	R = — 1150
							II 64	R = + 1150
+ 76,357·10 — 30,809·02	H. P.	22					II, II 63 64	R = + 1600
							II 64	
+ ~~75,693·14~~ 692,70 — ~~30,874·95~~ 66	P.	79						R = + 1700

Lásd az 1979 évi kiegészítőt

Lásd az 1979 évi kiegészítőt

Lásd a Kiegészítő határleírás 2005.-t!

Száma	Neme	Száma	Jelzése	A köveknek a budapesti stereografikus vetületi rendszerre vonatkoztatott összrendezői	A határvonal, azaz a hajózható főmeder kisvízszini középvonalának távolsága a magyar oldalon elhelyezett kövektől	Száma	A budapesti stereografikus vetületi rendszerre vonatkoztatott összrendezői:	A határvonal, azaz a hajózható főmeder kisvízszini középvonalának távolsága a csehszlovák oldalon elhelyezett kövektől
a határköveknek		egyéb köveknek				a V. O. kövek szelvényei közé a határvonalon közbeiktatott pontoknak (térképen körökkel jelölve)		
O = szakaszkő P = fokő I = mellékkő		V. O. = vízrajzi osztály szelvényköve P. = pótszelvénykő Km. = kilométeroszlop H.P. / K.F. = háromszögelési kő D. R. = dunaszabályozási betontok km = régi kilométerkő		Y = X =			Y = X =	
magyar oldalon								
1	2	3	4	5	6	7	8	9
						78 V. O. b	+ 75,322·3 — 30,534·1	
						78 V. O. a	+ 74,819·6 — 30,483·5	
		78	V. O.	+ 74,788·26 — 29,896·19	587·5			199·7
		1773				77 V. O. b	+ 74,519·5 — 30,470·9	
						77 V. O. a	+ 73,962·9 — 30,465·1	
		77	V. O.	+ 73,781·40 — 30,058·70	413·9			283·2
		1772				76 V. O. a	+ 73,220·5 — 30,446·3	
		76	V. O.	+ 72,871·31 — 30,158·47	260·7			291·3
		1771				75 V. O. g	+ 72,822·1 — 30,418·9	
						75 V. O. f	+ 72,555·6 — 30,415·4	
						75 V. O. e	+ 72,273·8 — 30,415·7	
		82	H. P.	+ 72,180·54 — 30,191·76	222·9			287·4
				032, 47		75 V. O. d	+ 72,046·6 — 30,411·0	
II. 19 (II. 19)	P			+ 72,033·10 — 30,188·04				
		1770		1 64				
						75 V. O. c	+ 71,949·4 — 30,399·2	
						75 V. O. b	+ 71,572·9 — 30,300·5	
						75 V. O. a	+ 71,434·4 — 30,262·3	
		75	V. O.	+ 71,453·88 — 30,063·71	197·9			266·9
						74 V. O. b	+ 71,101·2 — 30,147·0	
						74 V. O. a	+ 70,739·1 — 30,027·0	

14

A köveknek a budapesti stereografikus vetületi rendszerre vonatkoztatott összrendezői	Jelzése	Száma	Neme	Száma	A térképlap száma			Megjegyzések
	egyéb köveknek		a határköveknek					
Y = X =	V. O. = vízrajzi osztály szelvényköve P. = pótszelvénykő Km = kilométeroszlop H.P. / K.F. = háromszögelési kő D. R. = dunaszabályozási betontok km = régi kilométerkő		O = szakaszkő P = fokő I = mellékkő		1:25000	1:5000	1:2880	
csehszlovák oldalon								
10	11	12	13	14	15	16	17	18
								R = + 1700
								R = — 2400
+ 74,784·12 — 30,683·36	V. O.	78				28	II 65	R = + 3500
				II. 13/1				R = — 3700
+ 73,852·24 — 30,784·44			I	II. 18 2				R = + 3700
+ 73,777·96 — 30,755·75	km	108						
+ 72,862·14 — 30,710·36	P.	76					II 66	R = — 3500
								R = ∞
					12			R = — 8600
+ 72,168·02 — 30,701·90	P.	75/1						R = + 5800
						29		
+ 71,992·39 — 30,703·22			P	II. 20				R = + 1700
								R = + 5800
							II 67	R = — 3700
+ 71,299·01 — 30,501·93	V. O.	75						R = + 1900
								R = — 1700
								R = ∞

Lásd az 1979 évi kiegészítőt

Lásd a Kiegészítő határleírás 2005-öt!

Száma	Neme	Száma	Jelzése	A köveknek a budapesti stereografikus vetületi rendszerre vonatkoztatott összrendezői	A határvonal, azaz a hajózható főmeder kisvízszini középvonalának távolsága a magyar oldalon elhelyezett kövektől	Száma	A budapesti stereografikus vetületi rendszerre vonatkoztatott összrendezői: Y = X =	A határvonal, azaz a hajózható főmeder kisvízszini középvonalának távolsága a csehszlovák oldalon elhelyezett kövektől
a határköveknek		egyéb köveknek				a V. O. kövek szelvényei közé a határvonalon közbeiktatott pontoknak (térképen körökkel jelölve)		
O = szakaszkő P = főkő I = mellékkő		V. O. = vízrajzi osztály szelvényköve P. = pótszelvénykő Km. = kilométeroszlop H.P. K.F. = háromszögelési kő D. R. = dunaszabályozási betontok km = régi kilométerkő						
magyar oldalon								
1	2	3	4	5	6	7	8	9.
		1769 74	V. O.	+ 70,476·37 — 29,732·66	232·6			178·3
						73 d V. O.	+ 70,079·7 — 29,884·7	
		1768				73 c V. O.	+ 69,948·3 — 29,862·2	
~~II. 21~~	P			+ 69,510·88 — 29,589·92	216·9			~~210,3~~ ~~209·7~~ 219,7
~~II. 23~~	P			+ 69,398·~~67~~ 66 — 29,576·~~53~~ 87				
II.20						73 b V. O.	+ 69,061·2 — 29,753·6	
						73 a V. O.	+ 68,866·8 — 29,736·9	
		1767 73	P.	+ 68,726·45 — 29,447·70	277·5			373,8 ~~353·4~~
						72 f V. O.	+ 68,691·5 — 29,722·7	
						72 e V. O.	+ 68,607·6 — 29,713·5	
						72 d V. O.	+ 68,304·1 — 29,646·5	
						72 c V. O.	+ 68,087·9 — 29,580·2	
						72 b V. O.	+ 67,964·4 — 29,544·9	
						72 a V. O.	+ 67,871·0 — 29,523·8	
		72	V. O.	+ 67,932·22 — 29,201·83	328·6			203,7 ~~215·0~~
						71 c V. O.	+ 67,759·5 — 29,503·7	
69 II.21 A helye ozonos								
~~II. 25~~ III	P			+ 67,817·96 8 — 29,187·53				
		1766		84		71 b V. O.	+ 67,557·0 — 29,441·9	
						71 a V. O.	+ 67,160·5 — 29,293·8	
		71	V. O.	+ 66,972·32 — 28,827·31	388·6			363·0
		1765				70 d V. O.	+ 66,778·0 — 29,170·7	

A köveknek a budapesti stereografikus vetületi rendszerre vonatkoztatott összrendezői	Jelzése	Száma	Neme	Száma	A térképlap száma			Megjegyzések
Y = X =	egyéb köveknek		a határköveknek		1:25000	1:5000	1:2880	
	V. O. = vízrajzi osztály szelvényköve P. = pótszelvénykő Km = kilométeroszlop H.P. K.F. = háromszögelési kő D. R. = dunaszabályozási betontok km = régi kilométerkő		O = szakaszkő P = főkő I = mellékkő					
csehszlovák oldalon								
10	11	12	13	14	15	16	17	18
+ 70,394·03 — 30,135·18	V. O.	74				29	II 67	R = ∞
					12			R = — 1400
+ 69,~~448·57~~ 429,19 — 30,~~011·95~~ ~~012,27~~ 018,84	Lásd az 1984 évi KIEGÉSZITŐT		P	II. 22 x (1984)	II.15			R = ∞
							II 68	R = — 2900
+ 68,~~662·47~~ 660,10 — 30,~~075·39~~ 095,61	V. O.	73 x						R = + 2900
								R = ∞
								R = + 1600
						30		R = — 4300
								R = ∞
					13			R = — 900
+ 67,~~814·61~~ 818,24 — 29,~~732·54~~ 721,75	V. O.	72 x						R = ∞
+ 67,~~649·90~~ 644,87 — 29,~~662·82~~ 659,77			P	II. 24 x			II 69	R = + 900
								R = — 4300
+ 66,680·05 — 29,519·76	V. O.	71						R = ∞
				II.16				R = + 8600

Lásd a Kiegészítő határleírás 2005-t!

Száma a határköveknek	Neme a határköveknek	Száma egyéb köveknek	Jelzése egyéb köveknek	A köveknek a budapesti stereografikus vetületi rendszerre vonatkoztatott összrendezői	A határvonal, azaz a hajózható főmeder kisvízszini középvonalának távolsága a magyar oldalon elhelyezett kövektől	Száma	A budapesti stereografikus vetületi rendszerre vonatkoztatott összrendezői:	A határvonal, azaz a hajózható főmeder kisvízszini középvonalának távolsága a csehszlovák oldalon elhelyezett kövektől
O = szakaszkő P = fokő I = mellékkő		V. O. = vízrajzi osztály szelvényköve P. = pótszelvénykő Km. = kilométeroszlop H.P. / K.F. = háromszögelési kő D. R. = dunaszabályozási betontok km = régi kilométerkő		Y = X =		a V. O. kövek szelvényei közé a határvonalon közbeiktatott pontoknak (térképen körökkel jelölve)	Y = X =	
magyar oldalon								
1	2	3	4	5	6	7	8	9
						70 V. O. c	+ 66,325·1 — 29,010·6	
						70 V. O. b	+ 66,096·5 — 28,904·4	
						70 V. O. a	+ 65,948·3 — 28,826·6	
		70	V. O.	+ 66,002·47 — 28,391·77	427·1			251·4
		1765				69 V. O. d	+ 65,669·0 — 28,703·7	
						69 V. O. c	+ 65,425·1 — 28,630·6	
						69 V. O. b	+ 65,234·4 — 28,619·6	
						69 V. O. a	+ 64,982·0 — 28,596·4	
	1763	69	V. O.	+ 64,988·94 — 27,998·64	584·7			342·6
						68 V. O. a	+ 64,644·9 — 28,536·2	
		68	V. O.	+ 63,806·61 — 28,157·46	336·1			361·3
		1762				67 V. O. c	+ 63,829·9 — 28,488·9	
						67 V. O. b	+ 63,435·2 — 28,517·2	
						67 V. O. a	+ 62,937·4 — 28,626·5	
		1761						
		67	V. O.	+ 62,767·51 34 — 28,466·13 482,41	184,7 200·9			449·4
						66 V. O. b	+ 62,766·8 — 28,670·4	
						66 V. O. a	+ 62,181·5 — 28,733·2	
		66	V. O.	+ 61,919·41 — 28,430·83	279·2			300·6
		1760				65 V. O. c	+ 61,789·3 — 28,688·7	
		1759				65 V. O. b	+ 61,453·3 — 28,618·5	
						65 V. O. a	+ 60,928·4 — 28,522·5	

A köveknek a budapesti stereografikus vetületi rendszerre vonatkoztatott összrendezői	Jelzése egyéb köveknek	Száma egyéb köveknek	Neme a határköveknek	Száma a határköveknek	A térképlap száma			Megjegyzések
Y = X =	V. O. = vízrajzi osztály szelvényköve P. = pótszelvénykő Km = kilométeroszlop H.P. / K.F. = háromszögelési kő D. R. = dunaszabályozási betontok km = régi kilométerkő		O = szakaszkő P = fokő I = mellékkő		1:25000	1:5000	1:2880	
csehszlovák oldalon								
10	11	12	13	14	15	16	17	18
								R = + 8600
+ ~~66,187·34~~ — ~~29,244·90~~			I	~~H. 25~~ 1x	11.16/15		II 70	R = + 1400
								R = — 2000
							II, II 70 71	R = ∞
+ 65,845·39 — 29,051·80	V. O.	70						R = — 1200
							II 71	R = — 800
						31		R = + 800
+ 64,825·88 — 28,911·46	V. O.	69					II, II 70 71	R = — 2600
							II 71	
+ 63,910·18 — 28,847·09	V. O.	68			13			R = — 8600
								R = — 2900
							II 72	R = — 4300
+ 62,831·21 — 29,113·28	V. O.	67						R = + 4300
								R = + 2600
+ 61,756·04 — 28,987·15	V. O.	66						R = + 2000
						32	II 73	R = ∞
								R = — 8600
								R = — 4300

1973 évi KIEGÉSZÍTÉS

Lásd a Kiegészítő határleírás 2005.-t!

Száma	Neme	Száma	Jelzése	A köveknek a budapesti stereografikus vetületi rendszerre vonatkoztatott összrendezői	A határvonal, azaz a hajózható főmeder kisvízszini középvonalának távolsága a magyar oldalon elhelyezett kövektől	Száma	A budapesti stereografikus vetületi rendszerre vonatkoztatott összrendezői:	A határvonal, azaz a hajózható főmeder kisvízszini középvonalának távolsága a csehszlovák oldalon elhelyezett kövektől
a határköveknek		egyéb köveknek				a V. O. kövek szelvényei közé a határvonalon közbeiktatott pontoknak (térképen körökkel jelölve)		
O = szakaszkő P = fokő I = mellékkő		V. O. = vízrajzi osztály szelvényköve P. = pótszelvénykő Km. = kilométeroszlop H.P. / K.F. = háromszögelési kő D.R. = dunaszabályozási betontok km = régi kilométerkő		Y = X =		Y = X =		
magyar oldalon								
1	2	3	4	5	6	7	8	9
Lásd az 1966. évi KIEGÉSZÍTŐT		65 x	V. O.	+ ~~60,784·30~~ — ~~28,217·84~~ 236,82	286·1			3295
						64 V. O. b	+ 60,498·1 — 28,484·0	
						64 V. O. a	+ 60,076·9 — 28,445·2	
		1758 64 x	V. O.	+ ~~59,759·53~~ 1201,80 — ~~28,070·67~~ 666,93	310,3 ~~314·0~~			316,6 ~~313·4~~
						63 V. O. c	+ 59,312·8 — 28,310·7	
						63 V. O. b	+ 59,235·2 — 28,298·6	
						63 V. O. a	+ 59,028·7 — 28,256·0	
		~~1757~~ 63 x	V. O.	+ 58,~~826·99~~ 825,71 — 27,~~806·25~~ 810,15	375,8 ~~379·9~~			362·5
						62 V. O. d	+ 58,587·2 — 28,132·3	
~~II. 26 x~~	P			+ 58,~~617·99~~ 541,73 — 27,~~528·67~~ 545,36				
						62 V. O. c	+ 58,293·6 — 28,003·1	
						62 V. O. b	+ 58,198·1 — 27,924·8	
						62 V. O. a	+ 57,944·3 — 27,725·1	
		62	V. O.	+ 58,040·20 — 27,404·06	331·0			302·6
		1755				61 V. O. c	+ 57,745·3 — 27,631·3	
						61 V. O. b	+ 57,558·9 — 27,580·6	
						61 V. O. a	+ 57,143·9 — 27,496·8	
		Lásd az ~~1979~~ évi kiegészítőt 61 x	V. O.	+ 56,~~878·02~~ 25 — 27,~~082·55~~ 119,71	378·8			322·2
						60 V. O. b	+ 56,464·0 — 27,461·1	
		1754				60 V. O. a	+ 56,036·3 — 27,542·8	
		60	V. O.	+ 55,908·97 — 27,202·52	372·5			484·2

A köveknek a budapesti stereografikus vetületi rendszerre vonatkoztatott összrendezői	Jelzése	Száma	Neme	Száma	A térképlap száma			Megjegyzések
	egyéb köveknek		a határköveknek					
Y = X =	V. O. = vízrajzi osztály szelvényköve P. = pótszelvénykő Km = kilométeroszlop H. P. / K. F. = háromszögelési kő D. R. = dunaszabályozási betontok km = régi kilométerkő		O = szakaszkő P = fokő I = mellékkő		1: 25000	1: 5000	1: 2880	
csehszlovák oldalon								
10	11	12	13	14	15	16	17	18
+ 60,757·86 — 28,832·85	V. O.	65			13		II 73	R = — 4300
								R = + 2900
+ 59,661·03 — 28,690·31	V. O.	64				32		R = ∞
+ 59,283·27 281,06 — 28,577·60 581,35			I	II. 25 2 x			II 74	
								R = — 1400
								R = + 1400
+ 58,678·24 — 28,533·61	V. O.	63				31, 33	II, II, II 74 75 76	R = ∞
								R = + 900
					14			R = + 600
								R = — 1400
							II 76	
+ 57,829·49 — 28,001·59	V. O.	62						R = — 900
						33		R = — 1400
								R = ∞
+ 56,882·32 — 27,783·51	V. O.	61						R = — 2600
							II 77	R = — 1700
+ 55,980·05 — 28,056·30	V. O.	60						R = ∞

Lásd a Kiegészítő határleírás 2005-öt

Száma	Neme	Száma	Jelzése	A köveknek a budapesti stereografikus vetületi rendszerre vonatkoztatott összrendezői:	A határvonal, azaz a hajózható főmeder kisvízszini középvonalának távolsága a magyar oldalon elhelyezett kövektől	Száma	A budapesti stereografikus vetületi rendszerre vonatkoztatott összrendezői:	A határvonal, azaz a hajózható főmeder kisvízszini középvonalának távolsága a csehszlovák oldalon elhelyezett kövektől
a határköveknek		egyéb köveknek						
O = szakaszkő P = főkő I = mellékkő		V. O. = vízrajzi osztály szelvényköve P. = pótszelvénykő Km = kilométeroszlop H. P. / K. F. = háromszögelési kő D. R. = dunaszabályozási betontok km = régi kilométerkő		Y = X =		a V. O. kövek szelvényei közé a határvonalon közbeiktatott pontoknak (térképen körökkel jelölve)	Y = X =	
magyar oldalon								
1	2	3	4	5	6	7	8	9
						59 V. O. b	+ 55,616·4 — 27,674·5	
						59 V. O. a	+ 55,319·5 — 27,731·1	
		59 x	V. O.	+ 54,865·~~49~~ 61 — 27,474·~~11~~ 84	302·~~7~~ 0			383·1
						58 V. O. c	+ 54,754·9 — 27,800·6	
						58 V. O. b	+ 54,478·0 — 27,853·9	
~~II. 27~~	P			+ 54,069·17 — 27,642·83				
		1752				58 V. O. a	+ 54,127·2 — 27,957·2	
		58	V. O.	+ 53,825·99 — 27,706·55	326·0			340·6
		1751				57 V. O. b	+ 53,790·2 — 28,040·4	
						57 V. O. a	+ 53,210·7 — 28,143·8	
II. 25		57	V. O.	+ 52,872·19 — 27,910·76	317·2			553·7
III ~~II. 29~~ x	P			+ 52,~~589·43~~ 591,57 34 — 28,053·~~35~~ 00 04				
		1750				56 V. O. c	+ 52,500·0 — 28,380·1	
						56 V. O. b	+ 52,060·7 — 28,543·5	
						56 V. O. a	+ 51,713·4 — 28,645·2	
		56	V. O.	+ 51,639·23 — 28,325·81	328·3			271·5
		1749				55 V. O. c	+ 51,431·2 — 28,702·6	
						55 V. O. b	+ 51,205·1 — 28,756·0	
						55 V. O. a	+ 50,949·1 — 28,810·0	
		55	V. O.	+ 50,633·31 — 28,622·85	249·3			235·2
		1748						

13

A köveknek a budapesti stereografikus vetületi rendszerre vonatkoztatott összrendezői	Jelzése	Száma	Neme	Száma	A térképlap száma			Megjegyzések
Y = X =	egyéb köveknek		a határköveknek					
	V. O. = vízrajzi osztály szelvényköve P. = pótszelvénykő Km = kilométeroszlop H. P. / K. F. = háromszögelési kő D. R. = dunaszabályozási betontok km = régi kilométerkő		O = szakaszkő P = főkő I = mellékkő		1: 25000	1: 5000	1: 2880	
csehszlovák oldalon								
10	11	12	13	14	15	16	17	18
						33	II 77	R = ∞ ~~R = — 1200~~ Helyes: R = +1200 m Vagaklat 2004.01.27
+ 54,961·41 — 28,153·17	V. O.	59						R = — 4900
								R = ∞
								R = — 1700
							II 78	
+ 53,955·42 — 28,360·51	V. O.	58						R = + 1200
+ 53,589·83 — 28,503·95			P	II. 28	14			R = — 4300
						34		
+ 53,062·82 — 28,760·50	V. O.	57						R = — 5800
								R = + 5800
							II 79	R = + 4900
+ 51,741·20 — 28,916·88	V. O.	56						R = + 2900
								R = — 1300
							II 80	R = + 1200
+ 50,769·46 — 29,087·80	V. O.	55			15	35	II, II 80 81	R = — 1150
+ 50,766·24 — 29,076·81			P	~~II. 30~~ = II. 18			II 18	

Lásd a Kiegészítő határleírás 2005.-t!

Száma	Neme	Száma	Jelzése	A köveknek a budapesti stereografikus vetületi rendszerre vonatkoztatott összrendezői	A határvonal, azaz a hajózható főmeder kisvízszini középvonalának távolsága a magyar oldalon elhelyezett kövektől	Száma	A budapesti stereografikus vetületi rendszerre vonatkoztatott összrendezői:	A határvonal, azaz a hajózható főmeder kisvízszini középvonalának távolsága a csehszlovák oldalon elhelyezett kövektől
a határköveknek		egyéb köveknek				a V. O. kövek szelvényei közé a határvonalon közbeiktatott pontoknak (térképen körökkel jelölve)		
O = szakaszkő P = fokő I = mellékkő		V. O. = vízrajzi osztály szelvényköve P. = pótszelvénykő Km. = kilométeroszlop H.P. / K.F. = háromszögelési kő D. R. = dunaszabályozási betontok km = régi kilométerkő		Y = X =		Y = X =		
magyar oldalon								
1	2	3	4	5	6	7	8	9
						54 V. O. b	+ 50,476·6 — 28,964·5	
						54 V. O. a	+ 50,118·0 — 29,175·8	
	1747	54	V. O.	+ 49,320·51 — 29,140·67	382·4			174·3
						53 V. O. d	+ 49,354·7 — 29,539·5	
Lásd az 1973. évi KIEGÉSZÍTŐT								
						53 V. O. c	+ 48,902·1 — 29,645·8	
						53 V. O. b	+ 48,556·3 — 29,672·8	
						53 V. O. a	+ 48,509·0 — 29,677·6	
	1746	53/1	P.	+ 48,433·~~71~~ 80 — 29,494·~~97~~ 19	1912 ~~190·4~~			203·4
		53~~/1~~	V. O.	+ ~~48,056·60~~ 055,97 — ~~28,847·93~~ 861,07	871,0 ~~883·7~~			229·~~4~~ 5
						52 V. O. h	+ 48,047·2 — 29,732·9	
~~II. 31~~	P			+ ~~47,852·56~~ 851,30 — ~~28,926·71~~ 929,55				
						52 V. O. g	+ 47,948·5 — 29,751·6	
	1745							
		174	H. P.	+ 47,157·59 — 29,724·58	229·3			297·1
						52 V. O. f	+ 47,247·7 — 29,935·0	
						52 V. O. e	+ 47,072·7 — 29,961·5	
						52 V. O. d	+ 46,583·3 — 29,983·7	
						52 V. O. c	+ 46,246·5 — 30,071·4	
						52 V. O. b	+ 46,139·6 — 30,124·2	
	1744					52 V. O. a	+ 45,795·44 — 30,144·77	
		52	V. O.		187·1			700·2

15

A köveknek a budapesti stereografikus vetületi rendszerre vonatkoztatott összrendezői	Jelzése	Száma	Neme	Száma	A térképlap száma			Megjegyzések
	egyéb köveknek		a határköveknek					
Y = X =	V. O. = vízrajzi osztály szelvényköve P. = pótszelvénykő Km = kilométeroszlop H.P. / K.F. = háromszögelési kő D. R. = dunaszabályozási betontok km = régi kilométerkő		O = szakaszkő P = fokő I = mellékkő		1:25000	1:5000	1:2880	
csehszlovák oldalon								
10	11	12	13	14	15	16	17	18
								R = — 1150
								R = ∞
+ 49,539·90 — 29,652·28	V. O.	54					II 81	R = + 5800
+ ~~49,284·00~~ — ~~29,750·15~~			I	II. 30 1 ✕				R = + 1700
							II 83	R = ∞
						35		R = — 1000
+ 48,461·21 — 29,887·79	Km	1746					II, II 82 83	R = ∞
+ 48,322·54 — 29,928·80	V. O.	53						
							II 83	
					15		II 82	R = — 1000
							II 83	
+ 47,744·82 — 30,059·39			P	II. 32 ≡ (11.19)				R = ∞
+ 47,369·58 — 30,206·44	Km	138						
								R = + 1000
								R = ∞
							II 84	
						36		R = — 800
								R = ∞
								R = — 800
+ 46,334·21 — 30,849·72	V. O.	52					II, II 84 85	R = ∞

Lásd a Kiegészítő határleírás 2005.-t!

Száma	Neme	Száma	Jelzése	A köveknek a budapesti stereografikus vetületi rendszerre vonatkoztatott összrendezői	A határvonal, azaz a hajózható főmeder kisvízszini középvonalának távolsága a magyar oldalon elhelyezett kövektől	26 Száma	A budapesti stereografikus vetületi rendszerre vonatkoztatott összrendezői:	A határvonal, azaz a hajózható főmeder kisvízszini középvonalának távolsága a csehszlovák oldalon elhelyezett kövektől
a határköveknek		egyéb köveknek				a V. O. kövek szelvényei közé a határvonalon közbeiktatott pontoknak (térképen körökkel jelölve)		
O = szakaszkő P = fokő I = mellékkő		V. O. = vízrajzi osztály szelvényköve P. = pótszelvénykő Km. = kilométeroszlop H.P.| K.F.| = háromszögelési kő D.R. = dunaszabályozási betontok km = régi kilométerkő		Y = X =		Y = X =	
magyar oldalon								
1	2	3	4	5	6	7	8	9
~~II. 33~~ (11. 27)	III P			+ 45,~~720·74~~ 904,40 — 30,~~224·44~~ 230,70 1,00	181,0 ~~176·2~~			179,6 ~~172·5~~
						51 V. O. e	+ 45,686·7 — 30,489·1	
						51 V. O. d	+ 45,515·6 — 30,615·0	
						51 V. O. c	+ 45,197·2 — 30,807·7	
		1743				51 V. O. b	+ 45,082·7 — 30,867·7	
						51 V. O. a	+ 44,722·6 — 31,028·0	
		1742						
		51	V. O.	+ 44,688·27 — 30,791·05	246·6			572·8
						50 V. O. f	+ 44,287·5 — 31,091·2	
						50 V. O. e	+ 44,035·8 — 31,058·0	
						50 V. O. d	+ 43,952·8 — 31,044·3	
	~~1741~~	50/1	P.	+ 43,928·29 — 30,598·79	437·5			231·2
		1741				50 V. O. c	+ 43,639·5 — 30,985·0	
						50 V. O. b	+ 43,345·1 — 30,878·4	
						50 V. O. a	+ 43,168·1 — 30,779·3	
Lásd az 1966. évi KIEGÉSZÍTŐT		50 x	V. O.	+ ~~43,266·48~~ — ~~30,259·40~~	490·1			323·7
		1740				49 V. O. e	+ 42,983·3 — 30,649·0	
						49 V. O. d	+ 42,196·4 — 29,947·6	
~~II. 34~~	P			+ 42,230·69 — 29,529·01	363·1			268·5
		1739				49 V. O. c	+ 41,871·7 — 29,764·6	
						49 V. O. b	+ 41,748·2 — 29,727·9	
						49 V. O. a	+ 41,455·9 — 29,701·7	

160

A köveknek a budapesti stereografikus vetületi rendszerre vonatkoztatott összrendezői	Jelzése	Száma	Neme	Száma	26 A térképlap száma			Megjegyzések
	egyéb köveknek		a határköveknek		1:25000	1:5000	1:2880	
Y = X =	V. O. = vízrajzi osztály szelvényköve P. = pótszelvénykő Km = kilométeroszlop H.P.| K.F.| = háromszögelési kő D. R. = dunaszabályozási betontok km = régi kilométerkő		O = szakaszkő P = fokő I = mellékkő					
csehszlovák oldalon								
10	11	12	13	14	15	16	17	18
+ 45,~~959·52~~ 964,33 — 30,~~478·60~~ 483,72	P.	52 x					II, II 84 85	R = ∞
							II 85	R = + 900
								R = ∞
								R = + 1000
								R = ∞
+ 44,881·35 — 31,507·72			I	II. 33 1		36		R = + 800
+ 44,740·71 — 31,608·79	V. O.	51					II 86	
					15			R = ∞
								R = + 1000
+ 43,716·54 — 31,233·08	Km	1741						R = ∞
								R = + 1000
							II 87	R = ∞
+ 42,875·54 — 30,973·14	V. O.	50					II, II 87 88	R = + 1000
							II 87	R = ∞
					37			
+ 41,974·70 — 30,106·44	P.	49/1					II 88	R = — 800
								R = ∞
					16			R = — 800
							II 89	R = ∞

Lásd a Kiegészítő határleírás 2005.-t!

Száma	Neme	Száma	Jelzése	A köveknek a budapesti stereografikus vetületi rendszerre vonatkoztatott összrendezői:	A határvonal, azaz a hajózható főmeder kisvízszini középvonalának távolsága a magyar oldalon elhelyezett kövektől	Száma	A budapesti stereografikus vetületi rendszerre vonatkoztatott összrendezői:	A határvonal, azaz a hajózható főmeder kisvízszini középvonalának távolsága a csehszlovák oldalon elhelyezett kövektől
a határköveknek		egyéb köveknek				a V. O. kövek szelvényei közé a határvonalon közbeiktatott pontoknak (térképen körökkel jelölve)		
O = szakaszkő P = fokő I = mellékkő		V. O. = vízrajzi osztály szelvényköve P. = pótszelvénykő Km = kilométeroszlop H. P. / K. F. = háromszögelési kő D. R. = dunaszabályozási betontok km = régi kilométerkő		Y = X =			Y = X =	
magyar oldalon								
1	2	3	4	5	6	7	8	9
		49	V. O.	+ 41,217·95 — 29,458·56	269·8.			368·0
		1738				48 V. O. f	+ 40,882·0 — 29,770·4	
						48 V. O. e	+ 40,772·2 — 29,792·4	
						48 V. O. d	+ 40,428·5 — 29,892·3	
						48 V. O. c	+ 40,325·7 — 29,916·6	
		48/1	P.	+ 40,249·36 — 29,698·02	229·7			299·5
		1737						
						48 V. O. b	+ 39,958·0 — 29,986·6	
						48 V. O. a	+ 39,845·3 — 30,018·8	
Lásd az 1966. évi KIEGÉSZÍTŐT		48 x	V. O.	+ ~~39,515·78~~ 39,653·64 — ~~29,816·33~~ 30,403·79	~~271,0~~ 308·2			295·2
~~II. 35 x~~	P			+ 39,161·78 — ~~29,945·78~~				
		1736				47 V. O. d	+ 39,195·8 — 30,263·5	
						47 V. O. c	+ 38,927·9 — 30,418·1	
		1735 Km		+ 38,~~332·34~~ 38,646·56 — 30,~~612·34~~ 31,044·29	219·5			314·6
91	11.29					47 V. O. b	+ 38,419·1 — 30,823·4	
						47 V. O. a	+ 37,847·6 — 30,997·3	
		1734 Km		+ 37,488·07 37,554·35 — 30,793·76 31,789·08	177·5			820·0
						46 V. O. d	+ 37,360·9 — 30,960·5	
						46 V. O. c	+ 37,079·4 — 30,994·1	
11. 30 III ~~II. 36~~	P			+ 36,936·03 37,040·14 — 30,841·68 31,225·58	189·5			208·3
		1733				46 V. O. b	+ 36,688·1 — 31,120·1	
						46 V. O. a	+ 36,330·4 — 31,146·9	

A köveknek a budapesti stereografikus vetületi rendszerre vonatkoztatott összrendezői	Jelzése	Száma	Neme	Száma	A térképlap száma			Megjegyzések
	egyéb köveknek		a határköveknek					
Y = X =	V. O. = vízrajzi osztály szelvényköve P. = pótszelvénykő Km = kilométeroszlop H.P. / K.F. = háromszögelési kő D. R. = dunaszabályozási betontok km = régi kilométerkő		O = szakaszkő P = fokő I = mellékkő		1:25000	1:5000	1:2880	
csehszlovák oldalon								
10	11	12	13	14	15	16	17	18
+ 41,295·12 — 30,091·68	V. O.	49						R = ∞
								R = — 900
								R = ∞
				11.19/2		37	II 89	R = + 1000
+ 40,350·22 — 30,217·55	K. F.	119						R = ∞
+ 40,165·96 — 30,256·42			I	~~II. 34~~ 1				
								R = — 1000
+ 39,653·64 — 30,403·79	V. O.	48					II, II 90 91	R = ∞
				Lásd az 1966. évi KIEGÉSZÍTŐT	16		II 90	
								R = — 1000
+ 38,646·56 — 31,044·29	P.	47/1					II 91	R = ∞
				11.19/3				R = + 800
					38			
+ 37,554·35 — 31,789·08	V. O.	47						R = ∞
								R = — 800
							II 92	
+ 37,040·14 — 31,225·58	P.	46/1						R = ∞
								R = + 800
								R = ∞

Lásd a Kiegészítő határleírás 2005.-t!

Száma	Neme	Száma	Jelzése	A köveknek a budapesti stereografikus vetületi rendszerre vonatkoztatott összrendezői	A határvonal, azaz a hajózható főmeder kisvízszini középvonalának távolsága a magyar oldalon elhelyezett kövektől	Száma	A budapesti stereografikus vetületi rendszerre vonatkoztatott összrendezői:	A határvonal, azaz a hajózható főmeder kisvízszini középvonalának távolsága a csehszlovák oldalon elhelyezett kövektől
a határköveknek		egyéb köveknek				a V. O. kövek szelvényei közé a határvonalon közbeiktatott pontoknak (térképen körökkel jelölve)		
O = szakaszkő P = fokő I = mellékkő		V. O. = vízrajzi osztály szelvényköve P. = pótszelvénykő Km. = kilométeroszlop H.P. / K.F. = háromszögelési kő D. R. = dunaszabályozási betontok km = régi kilométerkő		Y = X =			Y = X =	
magyar oldalon						csehszlovák oldalon		
1	2	3	4	5	6	7	8	9.
		46 x	V. O.	+ 36,202·47 ~~55~~ — ~~30,910·03~~ 941,98	~~214·1~~ 182,2			678·8
		1732				45 V. O. d	+ 35,529·6 — 31,020·4	
						45 V. O. c	+ 35,403·4 — 30,992·2	
						45 V. O. b	+ 35,084·6 — 30,897·6	
		~~1728~~ 1				45 V. O. a	+ 35,007·6 — 30,879·1	
		45	V. O.	+ 34,777·85 — 30,592·26	237·1			551·6
		1731				44 V. O. f	+ 34,294·5 — 30,734·1	
						44 V. O. e	+ 34,136·7 — 30,686·8	
						44 V. O. d	+ 33,656·5 — 30,493·2	
		1730 x	Km	+ ~~33,715·74~~ 716,10 — ~~30,281·47~~ 84	~~218·9~~ 7			418·3
						44 V. O. c	+ 33,567·0 — 30,463·9	
						44 V. O. b	+ 32,903·4 — 30,287·9	
		1730				44 V. O. a	+ 32,789·1 — 30,265·0	
II. 37 x	P	44 1729	V. O.	+ 32,833·64 — 29,988·13 ? (39) 428,89 (1966) + ~~32,443·11~~ — ~~29,926·07~~ — 29 917,51 32 428,88 (2003) 917,41	281·0			344·7
						43 V. O. g	+ 32,302·7 — 30,196·7	
						43 V. O. f	+ 32,065·5 — 30,203·4	
		43/1	P.	+ 31,636·81 — 29,904·71	378·9			267·3
		1728				43 V. O. e	+ 31,650·4 — 30,288·5	
						43 V. O. d	+ 31,563·4 — 30,301·6	

A köveknek a budapesti stereografikus vetületi rendszerre vonatkoztatott összrendezői	Jelzése	Száma	Neme	Száma	A térképlap száma			Megjegyzések
	egyéb köveknek		a határköveknek					
Y = X =	V. O. = vízrajzi osztály szelvényköve P. = pótszelvénykő Km = kilométeroszlop H.P. / K.F. = háromszögelési kő D. R. = dunaszabályozási betontok km = régi kilométerkő		O = szakaszkő P = fokő I = mellékkő		1:25000	1:5000	1:2880	
csehszlovák oldalon								
10	11	12	13	14	15	16	17	18
+ 36,085·68 — 31,795·26	V. O.	46				38	II 92	R = ∞
								R = + 1000
								R = ∞
								R = — 1000
				11.19/4	93		II 93	
+ 34,527·97 — 31,340·37	V. O.	45						R = ∞
								R = + 1000
					16		II 94	R = ∞
+ 33,504·90 — 30,882·77	P.	44/1				39	II, II 94 95	R = — 1000
							II 94	
+ 33,143·69 — 30,697·72			I	II. 36 1				R = ∞
							II 95	R = — 1000
+ 32,708·09 — 30,601·14	V. O.	44					II, II 94 95	R = ∞
				Lásd az 1966. évi KIEGÉSZÍTŐT			II 95	
							II 96	R = — 800
+ 31,726·36 — 30,544·70	P.	43/1			17	40	II, II 96 97	R = ∞
							II 96	R = + 1000
+ 31,106·03 — 30,669·90			P	II. 38			II 97	R = ∞

Lásd a Kiegészítő határleírás 2005.-t!

Száma	Neme	Száma	Jelzése	A köveknek a budapesti stereografikus vetületi rendszerre vonatkoztatott összrendezői	A határvonal, azaz a hajózható főmeder kisvízszini középvonalának távolsága a magyar oldalon elhelyezett kövektől	Száma	A budapesti stereografikus vetületi rendszerre vonatkoztatott összrendezői:	A határvonal, azaz a hajózható főmeder kisvízszini középvonalának távolsága a csehszlovák oldalon elhelyezett kövektől
a határköveknek		egyéb köveknek				a V. O. kövek szelvényei közé a határvonalon közbeiktatott pontoknak (térképen körökkel jelölve)		
O = szakaszkő P = fokő I = mellékkő		V. O. = vízrajzi osztály szelvényköve P. = pótszelvénykő Km. = kilométeroszlop H.P./K.F. = háromszögelési kő D. R. = dunaszabályozási betontok km = régi kilométerkő		Y = X =			Y = X =	
magyar oldalon								
1	2	3	4	5	6	7	8	9.
						43 V. O. c	+ 30,854·2 — 30,369·5	
						43 V. O. b	+ 30,637·8 — 30,366·1	
		1727				43 V. O. a	+ 30,370·5 — 30,333·5	
		43	V. O.	+ 30,179·52 — 29,984·32	351·0			544·2
		1726				42 V. O. g	+ 29,899·8 — 30,417·6	
						42 V. O. f	+ 29,757·9 — 30,491·1	
						42 V. O. e	+ 29,459·7 — 30,578·9	
						42 V. O. d	+ 29,320·5 — 30,591·3	
		223	H. P.	+ 29,222·56 — 30,058·81	540·9			313·6
		1725				42 V. O. c	+ 29,121·6 — 30,635·4	
						42 V. O. b	+ 28,387·5 — 30,900·7	
						42 V. O. a	+ 28,266·8 — 30,957·0	
		42	V. O.	+ 27,919·60 — 30,439·15	625·5			253·1
		1724				41 V. O. e	+ 28,132·2 — 31,035·2	
						41 V. O. d	+ 27,936·1 — 31,114·2	
						41 V. O. c	+ 27,628·0 — 31,190·4	
						41 V. O. b	+ 27,297·8 — 31,345·9	
1723		231	H. P.	+ 26,698·91 — 31,212·39	462·0			462·4
		1722				41 V. O. a	+ 26,172·2 — 32,172·0	
		41X	V. O.	+ 25,633·~~29~~ 09 — 31,~~488·17~~ 487,47	~~872·3~~ 873,0			261·1
						40 V. O. e	+ 26,064·2 — 32,266·9	

16

A köveknek a budapesti stereografikus vetületi rendszerre vonatkoztatott összrendezői	Jelzése	Száma	Neme	Száma	A térképlap száma			Megjegyzések
	egyéb köveknek		a határköveknek		1:25000	1:5000	1:2880	
Y = X =	V. O. = vízrajzi osztály szelvényköve P. = pótszelvénykő Km = kilométeroszlop H.P./K.F. = háromszögelési kő D. R. = dunaszabályozási betontok km = régi kilométerkő		O = szakaszkő P = fokő I = mellékkő					
csehszlovák oldalon								
10	11	12	13	14	15	16	17	18
							II 97	R = ∞
								R = + 1000
							II 96	R = ∞
+ 30,134·96 — 30,878·42	V. O.	43					II, II 98 99	R = — 800
				11.20				
						40		R = ∼
							II 99	R = + 800
								R = ∼
+ 29,350·67 — 30,903·64	P.	42/1					II, II 98 99	R = — 800
							II 99	
								R = ∼
					17			R = — 800
+ 28,284·50 — 31,238·35	V. O.	42						R = ∞
						41	II 100	
								R = + 800
								R = ∼
								R = — 1000
+ 27,233·31 — 31,966·67	P.	41/1				41, 42	II, II 100 101	R = ∞
+ 26,996·65 — 32,050·53			I	II. 38 1		42	II 101	
							II 102	
+ 26,280·30 — 32,418·71	V. O.	41				41, 42	II, II 101 102	R = — 1000
						42	II 102	
								R = ∞

Lásd a Kiegészítő határleírás 2005-öt

Száma	Neme	Száma	Jelzése	A köveknek a budapesti stereografikus vetületi rendszerre vonatkoztatott összrendezői	A határvonal, azaz a hajózható főmeder kisvízszini középvonalának távolsága a magyar oldalon elhelyezett kövektől	Száma	A budapesti stereografikus vetületi rendszerre vonatkoztatott összrendezői:	A határvonal, azaz a hajózható főmeder kisvízszini középvonalának távolsága a csehszlovák oldalon elhelyezett kövektől
a határköveknek		egyéb köveknek				a V. O. kövek szelvényei közé a határvonalon közbeiktatott pontoknak (térképen körökkel jelölve)		
O = szakaszkő P = fokő I = mellékkő		V. O. = vízrajzi osztály szelvényköve P. = pótszelvénykő Km. = kilométeroszlop H.P. / K.F. = háromszögelési kő D. R. = dunaszabályozási betontok km = régi kilométerkő		Y = X =			Y = X =	
magyar oldalon								
1	2	3	4	5	6	7	8	9
II. 33 (2003)						40 V. O. d	+ 25,595·3 — 32,755·7	
		40/1	P.	+ 25,208·56 — 32,214·20	675·8			130~~7~~ 6
		1721				40 V. O. c	+ 25,111·1 — 33,000·6	
						40 V. O. b	+ 25,048·8 — 33,008·4	
		40 ✗	V. O.	+ 24,~~317·06~~ 329,45 — 32,~~681·25~~ 688,11	~~593·8~~ 581,1	40 V. O. a	+ 24,649·8 — 33,173·0	~~302·1~~ 2
		1720				39 V. O. d	+ 24,106·6 — 33,647·3	
						39 V. O. c	+ 23,911·8 — 33,905·3	
		39/1 ✓	P.	+ 23,620·45 — 33,897·35	265·7			299·5
II. 34						39 V. O. b	+ 23,792·4 — 34,155·2	
~~II. 39~~ ✗	P		Lásd az 1984 évi KIEGÉSZITŐT	+ ~~23,534·02~~ 549 79 ~~532, 55~~ — 34,273·~~52~~ 91 284, 26	~~209,8~~ ~~208·6~~ 130,6			312,7 ~~311·8~~
~~II. 41~~	P			+ 23,546·27 — 34,408·29				
		1718				39 V. O. a	+ 23,716·7 — 34,509·5	
		39 ✓	V. O.	+ 23,440·56 — 34,929·61	291·8			309·5
						38 V. O. f	+ 23,732·3 — 35,097·9	
Lásd az 1973 évi KIEGÉSZITŐT								
						38 V. O. e	+ 23,681·2 — 35,411·9	
						38 V. O. d	+ 23,550·1 — 35,780·1	
		38/1	P.	+ 23,133·11 — 35,849·51	334·8			380·2
						38 V. O. c	+ 23,375·7 — 36,003·2	
						38 V. O. b	+ 23,277·7 — 36,165·8	
						38 V. O. a	+ 22,957·4 — 36,367·0	
		38 ✓	V. O.	+ 22,658·09 — 36,205·36	249·1			557·2

14

A köveknek a budapesti stereografikus vetületi rendszerre vonatkoztatott összrendezői	Jelzése	Száma	Neme	Száma	A térképlap száma			Megjegyzések
	egyéb köveknek		a határköveknek					
Y = X =	V. O. = vízrajzi osztály szelvényköve P. = pótszelvénykő Km = kilométeroszlop H.P. / K.F. = háromszögelési kő D. R. = dunaszabályozási betontok km = régi kilométerkő		O = szakaszkő P = fokő I = mellékkő		1:25000	1:5000	1:2880	
csehszlovák oldalon								
10	11	12	13	14	15	16	17	18
					17			R = ∞
+ 25,~~625·88~~ 626,09 — 32,904·~~34~~ 13	A P ~~K. F.~~	~~399~~ 125			17, 18	42	II 102	R = + 800
					18			R = ∞
								R = — 800
+ 24,819·15 — 33,423·22	V. O.	40			17, 18	42, 43	II, II 102 104	R = ∞
								R = — 800
+ 24,133·77 — 34,133·97	P.	39/1						R = ∞
						43	II 105	
+ 24,~~038·02~~ 039,36 — 34,~~403·05~~ 400,95			P	II. 40 ✗				R = — 800
+ 24,035·92 — 35,013·95	V. O.	39			18			R = ∞
~~+ 24,005·43~~ ~~— 35,181·02~~			P	II. 42 ✗	11.22			R = + 900
								R = ∞
						44	II 106	
+ 23,779·48 — 36,155·10	P.	38/1						R = + 800
								R = ∞
								R = + 800
					11.23s			
+ ~~23,~~032·26 — ~~36,~~919·55	V. O.	38 ✓					II, II 107 109	R = ∞

Lásd a Kiegészítő határleírás 2005.-t!

Száma	Neme	Száma	Jelzése	A köveknek a budapesti stereografikus vetületi rendszerre vonatkoztatott összrendezői	A határvonal, azaz a hajózható főmeder kisvízszini középvonalának távolsága a magyar oldalon elhelyezett kövektől	Száma	A budapesti stereografikus vetületi rendszerre vonatkoztatott összrendezői: Y = X =	A határvonal, azaz a hajózható főmeder kisvízszini középvonalának távolsága a csehszlovák oldalon elhelyezett kövektől	A köveknek a budapesti stereografikus vetületi rendszerre vonatkoztatott összrendezői Y = X =	Jelzése	Száma	Neme	Száma	A térképlap száma 1:25000	1:5000	1:2880	Megjegyzések
a határköveknek: O = szakaszkő, P = főkő, I = mellékkő		egyéb köveknek: V.O. = vízrajzi osztály szelvényköve, P. = pótszelvénykő, Km. = kilométeroszlop, H.P. K.F. = háromszögelési kő, D.R. = dunaszabályozási betontok, km = régi kilométerkő				a V.O. kövek szelvényei közé a határvonalon közbeiktatott pontoknak (térképen körökkel jelölve)				egyéb köveknek: V.O. = vízrajzi osztály szelvényköve, P. = pótszelvénykő, Km = kilométeroszlop, H.P. K.F. = háromszögelési kő, D.R. = dunaszabályozási betontok, km = régi kilométerkő		a határköveknek: O = szakaszkő, P = főkő, I = mellékkő					
magyar oldalon									csehszlovák oldalon								
1	2	3	4	5	6	7	8	9	10	11	12	13	14	15	16	17	18
109 11.35 III ~~11.45~~	P	1716 km		+ 22,~~560·17~~ 557,65 ,47 — 36,~~284·51~~ 276,67 ,90	Lásd az 1973 évi KIEGÉSZÍTŐT				+ 23,026·85 — 36,919·28			P	II. 44			II 107	R = ∞
													Lásd az 1973 évi KIEGÉSZÍTŐT			II 109	
						37 V.O. b	+ 22,190·7 — 36,613·0								44		R = + 1000
						37 V.O. a	+ 22,014·9 — 36,651·8									II 108	
Lásd az 1966 évi KIEGÉSZÍTŐT		37 x	V.O.	+ 21,~~794·54~~ 801,14 — 36,~~424·10~~ 376,56	~~251·9~~			414·3	+ 21,886·09 — 37,084·02	V.O.	37						R = ∞
		1715				36 V.O. c	+ 21,100·1 — 36,760·7							18			
		254	H.P.	+ 20,797·62 — 36,617·37	254·3			~~478·8~~ 471,9	+ 20,843·~~66~~ 86 — 37,~~349·01~~ 342,11	P.	36/1 x	Kb =	11.23/1s				R = — 800
		1714				36 V.O. b	+ 20,654·9 — 37,001·2										
110 11.36 III ~~11.45~~ x	P			+ 20,~~516·96~~ 512,94 ,90 — 36,~~643·25~~ 629,83 ,77													R = + 800
						36 V.O. a	+ 20,245·1 — 37,232·9									II 110	
		36	V.O.	+ 20,121·83 — 36,620·86	623·6			159·3	+ 20,266·73 — 37,390·18	V.O.	36						R = ∞
		1713							+ 19,~~940·89~~ 946,95 — 37,~~399·64~~ 397,21			I	II. 45 1 x				
						35 V.O. a	+ 19,191·7 — 37,409·4								45		
		35	V.O.	+ 18,888·54 — 36,439·55	977·3			162·3	+ 18,946·42 — 37,577·67	V.O.	35						R = + 1000
		1712				34 V.O. d	+ 18,870·6 — 37,406·9										R = ∞
		1714				34 V.O. c	+ 18,061·7 — 37,262·3										
		267	H.P.	+ 18,025·07 — 37,040·32	207·6			180·0	+ 17,903·84 — 37,408·44	P.	34/1					II 111	R = + 800
11.37 (2003)						34 V.O. b	+ 17,708·0 — 37,106·0							19			R = ∞
						34 V.O. a	+ 17,619·6 — 37,038·6										
		34	V.O.	+ 17,343·23 — 36,343·08	549·4			333·2	+ 17,193·35 — 37,212·87	V.O.	34						R = — 800
						33 V.O. e	+ 17,048·6 — 36,880·4								46	II 112	R = ∞
						33 V.O. d	+ 16,619·6 — 36,929·4										R = + 800

Lásd a Kiegészítő határleírás 2005.-tl

Száma	Neme	Száma	Jelzése	A köveknek a budapesti stereografikus vetületi rendszerre vonatkoztatott összrendezői:	A határvonal, azaz a hajózható főmeder kisvízszini középvonalának távolsága a magyar oldalon elhelyezett kövektől	Száma	A budapesti stereografikus vetületi rendszerre vonatkoztatott összrendezői:	A határvonal, azaz a hajózható főmeder kisvízszini középvonalának távolsága a csehszlovák oldalon elhelyezett kövektől
a határköveknek		egyéb köveknek				a V. O. kövek szelvényei közé a határvonalon közbeiktatott pontoknak (térképen körökkel jelölve)		
O = szakaszkő P = fokő I = mellékkő		V. O. = vízrajzi osztály szelvényköve P. = pótszelvénykő Km = kilométeroszlop H. P. / K. F. = háromszögelési kő D. R. = dunaszabályozási betontok km = régi kilométerkő		Y = X =			Y = X =	
magyar oldalon								
1	2	3	4	5	6	7	8	9
		1710				33 V. O. c	+ 16,360·9 — 36,914·2	
		33/1	P.	+ 16,347·76 — 36,312·38	584·3			127·7
						33 V. O. b	+ 15,606·3 — 36,740·7	
		1709				33 V. O. a	+ 15,447·6 — 36,715·5	
		33	V. O.	+ 15,333·53 — 36,024·92	678·6			241·5
11.38				+ 15,005·72 — 36,031·61	643·3	32 V. O. a	+ 14,922·4 — 36,669·5	209·1
~~11.46~~	P							
III.	O			+ 14,842·91 — 36,883·34	52·8	32 V. O. b	+ 14,895·3 — 36,876·9	94·6

A köveknek a budapesti stereografikus vetületi rendszerre vonatkoztatott összrendezői	Jelzése	Száma	Neme	Száma	A térképlap száma			Megjegyzések
	egyéb köveknek		a határköveknek					
Y = X =	V. O. = vízrajzi osztály szelvényköve P. = pótszelvénykő Km = kilométeroszlop H. P. / K. F. = háromszögelési kő D. R. = dunaszabályozási betontok km = régi kilométerkő		O = szakaszkő P = fokő I = mellékkő		1:25000	1:5000	1:2880	
csehszlovák oldalon								
10	11	12	13	14	15	16	17	18
							II 112	R = + 800
+ 16,211·18 — 37,011·16	Km	174					II, II 112 113	R = ∞
							II 112	R = — 1000
					19	46		
+ 15,210·84 — 36,936·81	V. O.	33					II, II 112 113	R = ∼
+ 14,895·3 — 36,876·9	V. O.	32 b					II, II 114 115	
+ 14,989·24 — 36,865·29			P	II. 47 =	11.24		II 115	R = ∼

Lásd a Kiegészítő határleírás 2005.-t!

Összrendezőjegyzék

a Duna mindkét oldalán lévő háromszögelési pontokról.

(A budapesti stereografikus vetületi rendszerre vonatkoztatva)

A pont száma		+ Y	— X	Térképlap száma		(2) Megjegyzések
MO	ČS			1:5000	1:2880	
1	2	3	4	5	6	7
Szakaszhatárkövek.						
II		134 796,73 ~~141,992·42~~	61 035,87 ~~69,278·51~~	6 ~~1~~	8 ~~1~~	
III		14,842·91	36,883·34	46	115	

A rendőrjeles számok javított koordinátáinak eredetét (1966-1989) kieg. ben nem találtam ! 2001.02.16 Balsújfalu

Föhatárkövek.

	~~II. 1~~	~~141,676·62~~ 134 581,75	~~69,480·77~~ 60 403,01	1	1	
II. 2		~~140,862·79~~	~~66,729·23~~	~~2~~ 6	~~3~~ 9	
II. 3		134,331·16	59,063·07	7	10	
	II. 4	766,53 ~~127,761·82~~	772,68 ~~57,750·12~~	8	13	Lásd az 1973 évi kiegészítőt
II. 5		121,968·68	50,688·24	12	19	
II. 6		479,14 ~~120,473·22~~	143,02 ~~48,252·63~~	13	21	~~Lásd az 1973 évi kiegészítőt~~ Lásd az 1979 évi kiegészítőt
II. 7		118,530·67	44,971·08	14	23	
II. 8		229,45 ~~117,227·95~~	274,99 ~~44,272·77~~	14	24	
	II. 9	113,233·99	42,751·08	15	27	
II. 10		135,88 ~~112,434·11~~	186,77 ~~39,176·28~~	17	31	Lásd az ~~1966.~~ Lásd az 1979 évi kiegészítő
? II. 11		→ 106 860,20 ~~107,294·32~~	-36883,69 ~~660,64~~			→
		107,214·15	37,409·11	18	36	1973
	II. 12A	→ 104 275,32	35 507,54	20	39	
?	II. 12B	103995,65 ~~103,996·23~~	35205,03 ~~35,205·74~~	20	39	1973
(1979)	II. 13A	104700,31 ~~104 700,31~~	34 852,23 ~~34 852,23~~	19	40	~~1973~~
	II. 13B	103973,09 ~~104,061·41~~	~~34449,85~~ 34,453·31	-3435,04 20	40	Lásd az 1979 évi kiegészítőt
	II. 14	101,414·31	31,993·55	21	43	
	II. 15	92,321·12	29,338·08	24	52	
	II. 16	91,725·~~15~~ 56	28,711·~~38~~ 14	24	53	
	II. 17	90,944·25	28,835·45	24	54	
	II. 18	170,21 ~~81~~ 80,~~199·77~~	~~732,87~~ 30,~~733·30~~	→ 748,54 27	61	~~1973~~ Lásd az 1979 évi kiegészítőt
	II. 19	72,033·10	30,188·04	29	67	
	II. 20	990,~~20~~59 71,992·39	~~713,23~~ 30,~~705·22~~ 699,24	29	67	
	II. 21	69,510·88	29 415,92 29,589·92	30	68	
	II. 22	429,19 ~~446,43~~ 69,~~448·57~~	018,84 ~~010,27~~ 30,~~011·95~~	30	68	Lásd az 1984 évi kiegészítőt
	II. 23	66 69,398·~~67~~	87 29,576·~~53~~	30	68	
	II. 24	644,87 67,~~649·90~~	659,77 29,~~662·82~~	30	69	
	II. 25	67,817·96	29,187·53	30	69	
?	II. 26	28 58641,73 ~~58,617·99~~	24 27545,36 ~~27,528·67~~	33	76	
	II. 27	54,069·17	27,642·83	34	78	
	II. 28	53,589·83	28,503·95	34	78	
?	II. 29	591,57 52,~~589·43~~	00 28,053·~~35~~	34	79	
	II. 30	50,766·24	29,076·81	35	81	
?	II. 31	851,30 47,~~852·56~~	929,55 28,~~926·71~~	35	82	
	II. 32	47,744·82	30,059·39	35	83	
?	II. 33	707,40 45,~~720·74~~	230,70 30,~~224·44~~	36	84	
	II. 34	42,230·69	29,529·01	37	88	
?	II. 35	179,17 39 351,12 (1966) 39,~~161·78~~	972,96 -29923,21 (1966) 29,~~945·78~~	38	90	Lásd az 1966. évi kiegészítőt
	II. 36	36,936·03	30,841·68	38	92	
?	II. 37	39428,89 (1966) 32,443·11	-29917,51 (1966) 29,926·07	39	95	Lásd az 1966. évi kiegészítőt
	II. 38	31,106·03	30,669·90	40	97	
	II. 39	23 549,79 (1984) ~~532,55~~ 23,~~534·02~~ 039,36	(-34284,26) (1984) ~~91~~ 34,~~273·52~~ 400,05	43	105	1984 kiegészítő
	II. 40	24,~~038·02~~	34,~~403·05~~	43	105	1984 -r.

Lásd a Kiegészítő határleírás 2005.-t!

A pont száma		+ Y	— X	Térképlap száma		Megjegyzések
MO	ČS			1:5000	1:2880	
1	2	3	4	5	6	7
II. 41		23.546·27	34.408·29	43	105	
	II. 42x	23 993,31 ~~24,000·43~~	253,68 ~~35,181·02~~	44	106	Lásd az 1973 évi KIEGÉSZITŐT
II. 43x		557,65 ~~22,560·17~~	276,67 ~~36,284·51~~	44	109	Lásd az 1973 évi KIEGÉSZITŐT
	II. 44	23,026·85	36,919·28	44	107	
II. 45x		512,94 ~~20,516·96~~	629,83 ~~36,643·25~~	47	110	
II. 46		15,005·72	36,031·61	46	114	
	II. 47	14,989·24	36,865·29	46	115	

Mellékhatárkövek.

	II. 1 1	141,240·25	68,422·62	1	1	
	II. 1 2	140.765·08	67,241·44	1	2	
	II. 2 1	138,563·59	64,899·86	4	4	
	II. 2 2	135,897·89	63,139·50	5	7	
	II. 2 1a	134,057·82	60,184·85	6	9	9a térképen merypel
	II. 3 1	131,612·05	58,128·40	7	11	
	II. 4 1x	776,173 ~~126,906·70~~	789,25 ~~56,833·78~~	9	14	Lásd az 1973 évi KIEGÉSZITŐT
	II. 4 2x	974,60 124,~~973·94~~	395,79 54,~~396·02~~	10	16	
	II. 4 3x	922,43 ~~58~~ ~~121,977·52~~	185,73 ~~79~~ ~~51,220·51~~	12	19	Lásd az 1984 évi KIEGÉSZITŐT
	II. 5 1x	~~685,66~~ 120,693·08	~~641,35~~ 49,644·20	12	20	Lásd az 1973 évi KIEGÉSZITŐT
	II. 6 1x	640,75 572,62 119,~~663·25~~	551,91 768,31 46,~~984·55~~	13	22	Lásd az 1973 évi KIEGÉSZITŐT
	II. 6 2	119,041·62	45,781·96	13	22	
	II. 7 1x	118 257,61 ~~117,988·70~~	221,36 45,~~130·81~~	14	23	
	II. 7 2x	~~400,07~~ 117,~~419·53~~ 340,34	~~954,97~~ 44,~~957·05~~ 790,95	14	24	Lásd az 1973 évi KIEGÉSZITŐT
	II. 8 1	113,785·46	43,449·51	15	27	
	II. 9 1x	~~903,54~~ 112,972·76	~~328,07~~ 42,419·73	16	28	Lásd az 1973 évi KIEGÉSZITŐT
	II. 9 2x	903,16 ~~767,12~~ 112,~~726·81~~ 753,91	328,12 ~~144,54~~ 42,~~162·25~~ 142,86	16	28	Lásd az 1973 évi KIEGÉSZITŐT
	II. 9 3	112,309·42	41,027·65	16	28	
	II. 9 4x	214,05 112,~~169·98~~	269,92 40,~~156·35~~	16	30	
	II. 10 1x	~~205,87~~ 111,~~210·08~~ 204,47	~~219,90~~ 38,~~220·32~~ 204,28	17	31	Lásd az 1979 évi kiegészitőt
	II. 10 2x	505,29 107,~~616·85~~	229,22 38,~~254·57~~	18	35	Lásd az 1984 évi KIEGÉSZITŐT
	II. 11 1x	968,80 104,~~928·79~~	506,20 35,~~475·20~~	19	39	
	II. 13 1	102,906·97	33,988·25	20	41	
	II. 14 1x	272,70 100,~~274·71~~	592,44 31,~~553·26~~	22	44	
	II. 14 2x	~~132,04~~ 99,~~133·63~~ 130,13	~~706,02~~ 30,~~790·35~~ 806,65	22	45	Lásd az 1973 évi KIEGÉSZITŐT
	II. 14 3	97,907·60	30,365·78	22	45	

Lásd a Kiegészitő határleirás 2005.-t!

A pont száma		+ Y	— X	Térképlap száma		Megjegyzések
MO	ČS			1:5000	1:2880	
1	2	3	4	5	6	7
	II. 14 4	95,411·54	29,357·70	23	48	
	II. 14 5 x	93,~~778·74~~ 664,83	29,~~464·69~~ 415,92	23	51	
	II. 14 6x	~~93,031·88~~ 92 654,37	~~29,539·38~~ 417,01	23	51	Lásd az 1973 évi KIEGÉSZÍTŐT
	II. 17 1X	88,~~907·98~~ 195,64 ~~94~~	29,~~633·81~~ 486,66 ~~632,92~~	25	55	Lásd az 1973 évi KIEGÉSZÍTŐT
	II. 17 2X	85,200·29 221,52	29,~~341·73~~ 342,71	26	58	
	II. 18 1X	77,~~256·93~~ 454,81	30,~~243·60~~ 323,03 ~~26~~	28	63	Lásd az 1973 évi kiegészítőt
	II. 18 2x	73,~~852·24~~ 867,27	30,~~784·44~~ 776,35	29	66	Lásd az 1973 évi kiegészítőt
	II. 25 1x	~~66,187·34~~ 65 783,29	~~29,244·90~~ - 28 995,95	31	70	Lásd az 1973 évi KIEGÉSZÍTŐT
	II. 25 2 x	59,~~283·27~~ 281,06	28,~~577·60~~ 581,35	32	74	
	II. 30 1x	49,~~284·00~~ 497,92	29,~~750·15~~ 667,76	35	83	Lásd az 1973 évi KIEGÉSZÍTŐT
	II. 33 1	44,881·35	31,507·72	36	86	
	II. 34 1	40,165·96	30,256·42	37	91	
	II. 36 1	33,143·69	30,697·72	39	94	
	II. 38 1	26,996·65	32,050·53	42	101	
	II. 45 1 x	19,~~940·89~~ 946,95	37,~~399·64~~ 397,21	45	110	

A kérdőjeles számok javított koord. eredetét az (1966-1989) kiegészítőben nem találtam!
2001.02.16 Gelí

V. O. — a vízrajzi osztály szelvénykövei.

	33	15,210·84	36,936·81	46	112	
33		15,333·53	36,024·92	46	113	
	34	17,193·35	37,212·87	45	111	
34		17,343·23	36,343·08	45	111	
	35	18,946·42	37,577·67	45	111	
35		18,888·54	36,439·55	45	111	
	36	20,266·73	37,390·18	45	110	
36		20,121·83	36,620·86	45	110	
	37	21,886·09	37,084·02	44	108	
37x		21,~~794·54~~ 801,14	36,~~424·10~~ 376,56	44	108	Lásd az 1966. évi kiegészítőt
	38	23,032·26	36,919·55	44	107	
38		22,658·09	36,205·36	44	109	
	39	24,035·92	35,013·95	44	106	
39		23,440·56	34,929·61	44	106	
	40	24,819·15	33,423·22	42	102	
40x ?		24,~~317·06~~ 329,45	32,~~681·25~~ 688,11	43	104	
	41	26,280·30	32,418·71	42	102	
41x ?		25,633·~~29~~ 09	31,~~488·17~~ 487,47	41	103	
	42	28,284·50	31,238·35	41	100	
42		27,919·60	30,439·15	41	100	
	43	30,134·96	30,878·42	40	99	
43		30,179·52	29,984·32	40	98	
	44	32,708·09	30,601·14	39	94	

Lásd a Kiegészítő határleírás 2005.-t!

A pont száma		+ Y	— X	Térképlap száma		(5) Megjegyzések
MO	ČS			1:5000	1:2880	
1	2	3	4	5	6	7
44		32,833·64	29,988·13	39	95	
	45	34,527·97	31,340·37	39	93	
45		34,777·85	30,592·26	39	93	
	46	36,085·68	31,795·26	38	92	
46x ?		362023 ~~36,202·47~~	30941,98 ~~30,910·03~~	38	92	
	47	37,554·35	31,789·08	38	92	
47		37,538·39	30,714·41	38	92	48 F. P. 15
	48	39,653·64	30,403·79	38	91	
48x		523,16 39523,60 ~~39,515·78~~	871,49 29852,68 ~~29,816·33~~	38	90	Lásd az 1966. évi kiegészítőt
	49	41,295·12	30,091·68	37	89	
49		41,217·95	29,458·56	37	89	
	50	42,875·54	30,973·14	37	87	
50x		249,67 43,~~266·48~~	290,10 30,~~259·40~~	37	88	Lásd az 1966. évi kiegészítőt
	51	44,740·71	31,608·79	36	86	
51		44,688·27	30,791·05	36	86	
	52	46,334·21	30,849·72	36	85	
52		45,795·44	30,144·77	36	84	
	53	48,322·54	29,928·80	35	83	
53x ?		055,97 48,~~056·60~~	861,07 28,~~847·93~~	35	82	
	54	49,539·90	29,652·28	35	81	
54		49,320·51	29,140·67	35	81	
	55	50,769·46	29,087·80	35	81	
55		50,633·31	28,622·85	35	80	
	56	51,741·20	28,916·88	34	79	
56		51,639·23	28,325·81	34	79	
	57	53,062·82	28,760·50	34	79	
57		52,872·19	27,910·76	34	79	
	58	53,955·42	28,360·51	34	78	
58		53,825·99	27,706·55	34	78	41 F. P. 143
	59	54,961·41	28,153·17	34	78	
59x ?		61 54,865·~~49~~	84 27,474·~~11~~	34	78	
	60	55,980·05	28,056·30	33	77	
60		55,908·97	27,202·52	33	77	
	61	56,882·32	27,783·51	33	77	
61x		878,25 56,~~878·02~~	119,71 27,~~082·55~~	33	77	Lásd az 1979 évi kiegészítőt
	62	57,829·49	28,001·59	33	76	
62		58,040·20	27,404·06	33	76	
	63	58,678·24	28,533·61	33	75	
63x ?		825,71 58,~~826·99~~	810,15 27,~~806·25~~	32	74	
	64	59,661·03	28,690·31	32	74	
64x		727,80 59,~~759·53~~	066,93 28,~~070·67~~	32	74	
	65	60,757·86	28,832·85	32	73	
65x		783,48 60,~~784·30~~	236,92 28,~~217·84~~	32	73	Lásd az 1966. évi kiegészítőt
	66	61,756·04	28,987·15	32	73	
66		61,919·41	28,430·83	32	73	
	67	62,831·21	29,113·28	31	72	
67x		3. 62,767·~~51~~	482,41 28,~~466·13~~	31	72	
	68	63,910·18	28,847·09	31	72	

A pont száma		+ Y	− X	Térképlap száma		(6) Megjegyzések
MO	ČS			1:5000	1:2880	
1	2	3	4	5	6	7
68		63,806·61	28,157·46	31	72	
	69	64,825·88	28,911·46	31	70	
69		64,988·94	27,998·64	31	71	
	70	65,845·39	29,051·80	31	70	
70		66,002·47	28,391·77	31	71	
	71	66,680·05	29,519·76	30	69	
71		66,972·32	28,827·31	30	69	
	72x	67,814·61 816,24	29,732·54 721,75	30	69	
72		67,932·22	29,201·83	30	69	
(73) ?	73x	68,662·47 68 660,19 68 837,14	30,075·39 30 095,61 29 469,06	30 30	68 68	
74		70,476·37	29,732·66	29	67	
	74	70,394·03	30,135·18	29	67	
75		71,453·88	30,063·71	29	67	
	75	71,299·01	30,501·93	29	67	
76		72,871·31	30,158·47	29	66	
	76	72,861·11	30,749·31	29	66	
77		73,781·40	30,058·70	29	66	
	77	73,777·87	30,806·78	29	66	
78		74,788·26	29,896·19	28	65	
	78	74,784·12	30,683·36	28	65	
79		75,695·25	30,189·60	28	65	
	79	75,692·61	30,891·84	28	65	
80		76,674·06	29,952·88	28	63	
	80	77.044·39	30,422·71	28	64	
81		77,875·39	29,290·43	27	62	
	81	78.034·96	29,893·97	27	62	
82		79,360·50	28,960·77	27	62	
	82	78,923·39	29,877·38	27	62	
83		80.413·48	30,125·74	27	61	
	83x	80,054·10 057,13	30,804·25 66	27	61	
84		81,061·71	30,261·23	27	61	
	84	81,273·13	30,927·02	27	61	
85		81,835·34	29,661·18	26	59	
	85	82,211·42	30,026·95	26	60	
86		82,816·34	28,851·21	26	59	
	86	82,945·56	29,395·99	26	59	
87		84,002·95	28,837·08	26	58	
	87	83,977·74	29,426·34	26	58	
88		85,084·33	28,872·43	26	58	
	88	85.288·24	29,367·36	26	58	
89		86,045·92	28,341·76	25	57	
	89	86,194·56	29,086·79	25	56	
90		87,447·78	28.125·84	25	55	
	90x	87,190·24 09	29,275·29 70	25	56	
91		88,524·03	28,471·31	25	55	
	91	88,163 06	29,476·29	25	55	
92		89,398 45	28,935·22	24	54	
	92	89,523·46	29,572·76	24	54	

A pont száma		+ Y	— X	Térképlap száma		Megjegyzések
MO	ČS			1: 5000	1: 2880	
1	2	3	4	5	6	7
93		90,394·46	28,770·48	24	54	
	93	90,552·47	29,345·56	24	54	
	94	91,485·68	29,263·45	24	52	
95		92,614·11	28,764·79	24	53	
	95	92,458·21	29,393·43	24	52	
96		93,346·70	28,847·59	23	51	
	96	93,395·00	29,565·84	23	51	
97		94,351·27	28,828·11	23	51	
	97	94,503·87	29,277·20	23	51	
98		95,756·75	28,815·90	23	49	
	98	95,311·92	29,282·10	23	48	
99		96,673·13	29,210·78	23	48	
	99	96,185·88	30,053·88	23	48	
100		97,339·19	29,747·92	22	47	
	100	97,294·17	30,388·04	22	47	
101		98,324·30	29,865·43	22	47	
	101	98,180·19	30,431·91	22	45	
102		99,299·57	30,299·52	22	46	
	102	99,123·39	30,826·83	22	45	
103		100,375·14	30,694·95	22	44	
	103	100,059·00	31,204·27	22	44	
104		101,074·89	31,534·16	21	44	
	104	100,365·~~77~~ 38	32,100·~~32~~ 17	22	43	
105		101,645·88	32,316·50	21	43	
	105	100,738·37	33,008·68	21	43	
106		102,415·97	33,011·47	21	42	
	106	102,123·28	33,354·77	21	42	
107		103,271·64	33,648·91	20	41	
	107	102,937·27	34,046·64	20	41	
108		103,999·57	34,320·21	20	40	
	108	103,313·67	35,312·49	20	39	
109		104,678·91	34,804·95	19	40	
	109	104,114·57	35,631·67	20	39	
110 x ?		105,~~478·58~~ 477,61	35,~~385·35~~ 386,98	19	38	
	110	104,886·59	36,253·66	19	39	
111		106,277·38	36,147·51	19	38	
	111	105,934·89	36,413·63	19	37	
112		106,841·19	36,862·79	18	37	
	112 x	106,~~534·83~~ 540,13	37,~~127·01~~ 122,44	18	37	1973 Kiegészítő"
113 x ?		107,~~407·27~~ 409,38	37,~~477·82~~ 475,75	18	36	
	113	107,081·75	37,770·43	18	36	
114		108,167·32	37,913·12	18	36	
	114	108,248·58	38,404·63	18	35	
115 x		109,~~149·89~~ 174,82	37,~~724·40~~ 878,32	17	33	Lásd az 1979 évi kiegészítőt
	115 x	109,~~230·34~~ 249,32	38,~~247·05~~ 311,06	17	35	Lásd az 1979 évi kiegészítőt
116		109,843·57	37,633·37	17	33	Ilteódt [illegible]
	116	110,037·20	38,122·61	17	34	
117 x		110,~~868·39~~ 895,21	37,~~223·45~~ 050,32	17	32	

A pont száma		+ Y	— X	Térképlap száma		(8) Megjegyzések
MO	ČS			1:5000	1:2880	
1	2	3	4	5	6	7
	117	110,725·68	38,190·21	17	34	
118 x		640,29 111,641·98	95 37,708·81	17	32	
	118 x	110 964,05 111,101·90	268,07 38,154·85	17	34	
119		111,812·74	38,806·69	17	31	
	119	111,358·15	38,915·20	17	31	
120 x		680,48 112,722·03	420,30 39,402·43	17	31	
	120	111,962·16	39,866·82	16	30	
121		962,16 113,195·26	866,82 40,253·32	16	29	
	121	112,216·35	40,414·20	16	30	
122		112,733·28	41,172·49	16	28	
	122	112,294·45	41,293·26	16	28	
123		113,141·15	41,926·52	16	28	
	123	112,795·67	42,197·85	16	28	
124 x	124	113 543,98 113 759,93 113,321·14	42 709,04 42 565,42 42,887·39	15	27	Lásd az 1966. évi kiegészítőt 113 578,18 -42 680,30
125	125	114 129,17 114 106,61 113,872·70	43 016,53 43 053,86 43,544·48	15	26	
	126	29 114,719·08	608,00 43,607·83	15	26	
126		114,737·61	43,256·73	15	26	
	127	115,502·30	43,662·49	15	26	
127 x		571,95 115,578·76	311,63 43,277·67	15	26	
128	128	116 351,85 116,183·36	43 610,65 43,927·24	14	25	
	129	116,814·99	44 392,18 105,00 44,392·18	14	24	
129 x		042,62 117,058·57	105,20 44,085·55	14	24	
	130	117,725·50	45,057·35	14	23	
130	131	118 422,00 117,863·80	45 708,83 44,734·22	14	23	
131		118,984·18	45,249·06	14		
	132	119,143·79	45,927·09	13	22	
132 x		61 119,415·75	747,64 45,748·27	13	22	
	133	119,458·81	46,615·39	13	22	
133		119,813·15	46,457·84	13	22	
	134	119,370·52	47,037·13	13	22	
134 x		120 161,50 119,991·69	741,85 46,806·19	13	22	
	135	119,485·62	47,608·42	13	21	
135		120,151·77	47,359·49	13	21	
	136 x	779,20 119,803·17	422,39 48,409·46	13	21	
136		120,491·22	48,153·66	13	21	
	137	120,606·48	49,510·37	12	20	
137		120,946·32	49,355·84	12	20	
	138 x	910,25 120,911·25	32 50,692·16	12	19	
138		121,493·50	50,177·02	12	19	
	139 x	338,10 121,377·02	868,06 50,830·85	12	19	
139		121,831·56	50,400·31	12	19	
	140 x	28 121,826·15	262,11 51,261·77	12	19	
140		122,546·03	50,690·34	12	19	
	141	122,227·22	51,657·15	11	18, 19	
141		122,540·49	51,493·97	12	19	
	142	122,572·55	52,549·83	11	18	
142		123,059·54	52,214·37	11	18	
	143	123,259·87	53,101·84	11	17	

A pont száma		+ Y	— X	Térképlap száma		Megjegyzések
MO	ČS			1:5000	1:2880	
1	2	3	4	5	6	7
143		123,473·05	52,829·52	10	18	
	144	124,249·17	53,766·74	10	17	
144 x		124,723·85	53,145·77	10	16	
	145	124,921·19	54,370·68	10	16	
145		125,335·72	54,049·30	10	16	
	146	125,439·58	55,345·32	9	15	
146		126,003·18	54,913·43	9	15	
	147	126,007·55	55,903·34	9	15	
147 x		126,499·82	55,467·96	9	15	
148	148 x	126,395·86	56,639·90	9	14	
	149	127,073·89	57,040·87	8	14	
149		127,550·79	56,624·46	8	14	
	150	127,744·94	57,806·90	8	13	
150		128,119·90	57,438·39	8	14	
	151	128,600·86	58,186·27	8	13	
151 x		128,668·98	57,870·75	8	13	
152	152	129,952·70	58,314·64	8	12	
	153	130,877·75	58,592·85	7	11	
153 x		130,853·50	57,824·17	8	12	
	154	131,482·10	58,361·15	7	11	
154		131,456·05	57,810·86	7	11	
	155	132,132·80	58,129·45	7	11	
155		132,119·70	57,449·90	7	—	
	156	132,522·15	58,216·90	7	11	
156	157	132,670·50	57,700·88	7	11	
157 x		133,384·18	57,943·75	7	10	
	158 x	133,631·33	59,135·23	7	10	
158		134,157·10	58,483·10	7	10	
	159	134,051·40	59,566·99	6	9	
159		134,495·69	59,468·20	6	9	
	160	134,045·92	60,238·85	6	9	
160 x		134,570·51	60,166·95	6	9	
	161 x	134,238·66	61,062·65	6	8	
161		134,743·05	60,859·76	6	8	
	162	134,630·26	61,777·09	6	8	
162		135,077·65	61,454·29	6	8	
	163	135,329·65	62,275·47	5	7	
163		135,623·78	61,969·26	6	7	
164		135,934·18	62,414·31	5	7	
	165	135,883·15	63,009·44	5	7	
	166	136,347·70	63,598·99	5	7	
166		136,585·90	63,216·01	4	6	
	167	136,703·52	63,770·37	4	5	
167		136,819·36	63,360·63	4	6	
168		137,365·30	63,510·36	4	6	
	169	137,846·70	64,273·54	4	5	
169		138,035·12	64,001·70	4	5	
	170	138,615·61	64,980·35	4	4	

A pont száma		+ Y	— X	Térképlap száma		Megjegyzések
MO	ČS			1:5000	1:2880	
1	2	3	4	5	6	7
170		138,808·71	64,657·57	4	4	
171		139,686·04	65,129·67	4	4	
	172	139,851·58	65,721·82	3	3	
172		140,112·70	65,413·75	3	3	
	173	139,946·96	66,020·19	3	3	
173		140,427·86	65,838·03	2	3	
	174	140,148·60	66,422·99	3	3	
174		140,524·92	66,166·27	2	3	
	175	140,724·84	67,186·04	1	2	
175		141,140·58	67,018·36	1	2	
	176	141,027·21	67,961·36	1	2	
176		141,347·62	67,784·83	1	2	
	177	141,334·20	68,650·66	1	1	
177		141,643·88	68,525·50	1	1	
	178	141,699·97	69,550·12	1	1	

P. = pótszelvénykövek.

33/1		16,347·76	36,312·38	46	113	
	34/1	17,903·84	37,408·44	45	111	
	36/1 x	20,843·~~66~~ 86	37,~~349·01~~ 342,11	45	110	
	38/1	23,779·48	36,155·10	44	106	
38/1		23,133·11	35,849·51	44	106	
	39/1	24,133·77	34,133·97	43	105	
39/1		23,620·45	33,897·35	43	105	
40/1		25,208·56	32,214·20	42	102	
	41/1	27,233·31	31,966·67	42	101	
	42/1	29,350·67	30,903·64	40	99	
	43/1	31,726·36	30,544·70	40	97	
43/1		31,636·81	29,904·71	40	96	
	44/1	33,504·90	30,882·77	39	94	
	46/1	37,040·14	31,225·58	38	92	
	47/1	38,646·56	31,044·29	38	91	
48/1		40,249·36	29,698·02	37	89	
	49/1	41,974·70	30,106·44	37	88	
50/1		43,928·29	30,598·79	36	86	
	52 x	45,~~959·52~~ 964,33	30,~~478·60~~ 483,72	36	85	
53/1		48,433·71	29,494·97	35	82	
73		68,726·45	29,447·70	30	68	
	75/1	72,168·02	30,701·90	29	66	
	76	72,862·14	30,710·36	29	66	
	79 x	75,~~693·14~~ 692,70	30,874·~~95~~ 66	28	65	
	83	80,122·64	30,675·85	27	61	
	84	81,235·98	30,809·79	27	61	
	90 x	87,~~210·17~~ 208,92	29,~~183·49~~ 189,09	25	56	
	105	101,164·77	32,683·73	21	43	
	108	103,762·99	34,667·11	20	40	
	~~109~~	~~104,434·80~~	~~35,164·84~~	19	39	

A pont száma		+ Y	— X	Térképlap száma		Megjegyzések
MO	ČS			1:5000	1:2880	
1	2	3	4	5	6	7
	110	105,198·95	35,797·04	19	38	
	116	109,970·01	37,956·13	17	34	
	116/1	110,387·86	37,632·11	17	33	
116/1 x		110,~~297·36~~ 301,65	37,~~410·04~~ 422,99	17	33	
	117 x	110,770·71	37,691·43	17	32	
124	119	111 367,20 ~~113,587·02~~	38 913,01 ~~42,693·95~~	17 15	31 27	
120/1	125	112 351,74 ~~113,874·82~~	39624,36 ~~43,560·87~~	15	26	
125		113,914·10	42.968·86	15	26	
128 x		~~116,337·68~~ 344,99	~~43,620·10~~ 623,57	14	25	
	129/1	117,367·18	44,808·58	14	24	
129/1		~~117,539·52~~ 540,07	~~44,570·61~~ 74	14	24	
130/1		118,376·95	44,931·52	14	23	
	~~131~~	~~118,566·00~~	~~45,590·31~~	~~13~~	~~22~~	
	134	119,644·52	46,935·27	13	22	
	136/1 x	120 328,11	48 765,47	12	20	
	135	119,845·44	47,473·93	13	21	
	136 x	120,146·02 41	48,~~281·99~~ 282,83	13	21	
136/1 x		120,~~615·05~~ 614,91	48,~~658·07~~ 652,49	12	20	
	137/1 x	120,~~856·05~~ 854,02	49,~~921·83~~ 923,50	12	20	
137/1 x		121,~~154·12~~ 176,67	49,~~725·32~~ 710,46	12	20	
	138	121,231·27	50,409·02	12	19	
	139 x	121,~~510·53~~ 498,21 510,53	50,~~704·40~~ 716,28 704,40	12	19	
141/1	143/1	122 763,90 123,747·29	51 915,91 53,392·33	11 10	18 17	
143/1		123,919·05	53,115·60	10	17	
	144/1	124,656·97	54,022·29	10	16	
144/1		124,878·79	53,808·59	10	16	
	145/1	125,370·32	54,915·03	9	15	
145/1		125,601·87	54,723·22	9	15	
	146 x	125,~~604·34~~ 567,15	55,~~219·13~~ 247,67	9	15	
	147	126,087·87	55,832·30	9	15	
	148	126,595·54	56,455·24	9	14	
148 x		126,839·~~23~~ 61	56,231·~~14~~ 00	9	14	
	151/1	129,317·51	58,205·50	8	12	
151/1		129,308·42	57,900·64	8	12	
	152	129,949·03	58,184·95	8	12	
152	152/1	130 473,47 129,940·35	58 166,79 57,877·75	8 8	12 12	
152/1 x		130,446·~~08~~ 17	57,865·~~08~~ 45	8	12	
	153	130,864·22	58,161·34	7	11	
	157 x	133,055·~~36~~ 08	58,436·~~27~~ 03	7	10	
	157/1	133,486·35	58,708·34	7	10	
157/1		133,663·91	58,452·29	7	10	
	158 x	133,~~811·77~~ 813,08	58,~~911·45~~ 909,57	7	10	
	158/1 x	134.068·~~24~~ 75	59,~~234·78~~ 233,65	6	9	
	159 x	134,167·78 163,19	59,~~541·15~~ 542,13	6	9	
	160 x	134,250·99 069,40	60,~~210·73~~ 235,63	6	9	
	161 x	134,~~435·19~~ 418,82	60,~~983·57~~ 989,87	6	8	
	161/1	134,556·23	61,242·34	6	8	
161/1		~~134,826·93~~	61,097·95	6	8	
	162	134,805·16	61,650·97	6	8	

(12)

A pont száma MO	A pont száma ČS	+ Y	— X	Térképlap száma 1:5000	Térképlap száma 1:2880	Megjegyzések
1	2	3	4	5	6	7
	164	135,659·68	62,593·80	5	7	
165		136,170·40	62,871·14	5	7	
165/1		136,269·32	63,044·42	5	7	
	169/1	138,260·67	64,630·43	4	5	
169/1		138,473·53	64,401·91	4	4	
	170/1	139,092·23	65,203·40	4	4	
170/1		139,215·16	64,925·12	4	4	
	171	139,499·74	65,427·53	3	3	
	174/1	140,457·89	66,702·41	2	3	
174/1		140,689·01	66,493·06	2	3	
	177/1	141,555·66	69,171·36	1	1	
177/1		141,835·93	69,045·18	1	1	

F. P. = szintezési fixpontok.

	17	97,655·18	31,188·70	22	45	
28		79,430·53	28,757·77	27	62	Nem esik vo a térképre!
	42	52,995·16	28,935·43	34	79	
	46	42,364·80	30,632·08	37	87	
47		41,959·42	29,482·38	38	88	
	55	22,485·55	37,572·00	44	108	
56		19,256·99	36,458·56	45	110	
	57	17,430·85	37,984·03	45	111	
	59	126,863·50	56,737·87	9	14	

Templomtornyok.

	Béš	110,068·35	46,056·97	—	—	
Dunacsún		137,766·60	62,313·45	4	—	≡ 5 F. P.
	Ebed	30,330·37	32,294·50	—	—	≡ 51 F. P.
Esztergom	75-1066	23,300·24	34,754·49	43	105	
Gönyü	73-4052	91,852·99	28,519·88	24	53	≡ 25 F. P.
	Iža	61,581·11	29,640·22	32	75	≡ 39 F. P.
	Komárno	68,693·89	30,779·48	30	68	
Lipót ≡	73-1051	118,343·43	42,939·60	—	—	
Nagybajcs	73-3214	101,961·33	31,754·38	21	42	≡ 16 F. P. A térképre nincs felvéve
Oroszvár		141,557·91	64,940·59	2	—	≡ 4 F. P.
Szob		13,559·35	36,707·13	46	115	≡ 58 F. P.
	Šamorín	129,770·52	61,683·42	—	—	
	Vajka	124,429·82	55,742·14	9	—	≡ 8 F. P.
~~12~~		~~38,318·08~~	~~30,523·64~~	~~38~~	~~91~~	
15	74-4051	37,538·39	30,714·41	38	92	≡ 48 F. P. ≡ 47 V. O.
58	74-4055	30,236·23	28,832·43	40	98	≡ 50 F. P. -II-
	71	92,106·60	30,188·76	24	52	
141	K. — Almós-nesz mély	52,194·42	27,756·94	34	79	≡ 43 F. P.
143	Ny. — A. nesz mély	53,825·99	27,706·55	34	78	≡ 41 F. P. ≡ 58 V. O.
146	— Kom.	69,778·56	29,290·87	30	68	≡ 29 F. P.
148	74-3051	73,829·47	29,957·92	29	66	
	73					

A pont száma		+ Y	— X	Térképlap száma		Megjegyzések
MO	ČS			1:5000	1:2880	
1	2	3	4	5	6	7
	161	50,240·25	29,387·00	35	81	
181	Lebatlen	41,913·75	29,346·61	37	88	
	249	47,699·27	30,327·68	35	83	
	250	48,162·61	30,559·79	35	83	= 44 F. P.
	266	50,774·93	29,105·95	35	81	
282	E. pont	22,969·30	35,646·23	44	106	
291		115,512·08	39,763·18	—	—	= 12 F. P.
356	75-1306	23,169·65	35,400·32	43	106	
390	75-3137	23,057·07	33,131·16	43	104	
393	75-3136	23,177·78	33,808·63	43	105	
	395	24,274·20	34,847·31	43	105	= 54 F. P.
399	74-4052	45,408·42	30,355·12	36	86	= 45 F. P.
407	— Eg.	23,385·54	34,521·71	43	105	= 53 F. P.
408	—	23,271·81	34,507·90	43	105	
424	— Sütő	45,833·33	30,068·88	36	84	
455	74-3210	51,574·84	27,955·23	34	79	
456	74-3212	53,985·84	27,576·52	34	78	
466		120,392·07	44,468·47	—	—	= 10 F. P.
562	— Szeny	66,001·22	28,024·15	31	71	= 40 F. P.
	690	68,592·09	30,729·07	30	68	
	691	68,812·38	30,505·40	30	68	
	692	69,004·29	30,487·69	30	68	= 30 F. P.
	693	69,284·29	30,557·17	30	68	
706	Eg	23,391·69	34,536·36	43	105	
	784	92,156·79	30,196·76	24	52	= 24 F. P.
Medve tó	835	103,687·31	35,896·40	20	39	= 15 F. P.
	864	107,255·96	38,103·83	18	35	= 14 F. P.
	1075	144,576·23	74,660·03	—	—	Bratislava-dóm Pozsony

Gyárkémények.

6		35,537·58	30,791·39	39	93	Ny. újfalu
	142	54,153·07	28,711·48	34	78	
144		58,671·67	26,790·91	33	76	
	145	69,357·83	30,095·08	30	68	
193		40,815·86	29,371·85	37	89	Lébatlan
194		40,616·43	29,422·62	37	89	-11-
284		14,965·27	35,876·40	46	114	
~~285~~		~~14,946·63~~	~~35,395·79~~	~~46~~	~~114~~	
466		58,676·34	26,804·28	33	76	
978		38,729·14	29,935·62	38	90	
980		35,328·88	30,745·19	39	93	?

Zászlórudak.

	192	42,616·65	30,765·01	37	87	
	283	20,144·00	37,475·91	45	110	

A pont száma		+ Y	— X	Térképlap száma		Megjegyzések
MO	ČS			1 : 5000	1 : 2880	
1	2	3	4	5	6	7
		Ezredévi emlék.				
153		45,751·88	30,154·17	36	84	
		K. F. = háromszögelési kövek.				
Lovadi hegy		82,881·35	28,807·60	26	59	
	3	141,672·65	69,449·65	1	1	
4		33,460·73	30,154·09	39	95	
	7	141,430·86	68,867·36	1	1	
~~7~~		~~35,976·38~~	~~30,568·10~~	~~39~~	~~93~~	
	8	141,343·02	68,646·54	1	1	
	10	88,955·02	29,632·03	25	55	
11		89,081·16	28,431·56	25	55	
11		38,114·38	30,353·99	38	91	
14		140,559·38	66,142·85	2	3	
	27	26,588·04	32,321·81	42	101	
32		93,039·43	28,684·36	23	—	
34		77,050·57	29,649·78	28	63	
	38	24,528·04	33,598·77	43	105	
	52	100,377·57	32,091·01	22	43	
53		94,847·33	28,690·50	23	49	
57		30,049·01	29,812·29	40	98	
	65	32,229·70	30,531·61	40	97	
	66	33,139·60	30,689·50	39	94	
	96	64,436·15	28,818·57	31	72	
	103	39,370·99	30,490·83	38	91	
	105	35,690·16	31,608·79	39	93	
	119	40,350·22	30,217·55	37	89	
	122	43,160·37	31,133·82	37	87	
	125	45,078·32	31,854·39	36	86	
126		98,429·07	29,814·89	22	47	A térképre nincs felrakva!
130		96,972·04	29,652·04	22	47	
131		96,553·10	29,191·91	23	48	
135		95,636·66	28,743·11	23	—	
	148	136,438·53	63,647·29	5	7	
	154	100,809·09	32,996·09	21	43	
157		101,656·35	32,245·09	21	42	
169		99,418·39	30,396·39	22	~~43~~ 44	
	236	45,697·09	31,126·14	36	85	
	248	49,177·93	29,921·68	35	83	
	284	59,075·61	28,563·87	32	74	
	286	56,923·78	27,770·39	33	76	
320		15,179·12	36,035·88	46	113	— " —
	326	122,911·70	52,773·02	11	18	
~~331~~		~~125,582·34~~	~~54,394·88~~	~~10~~	~~16~~	
340		122,766·09	50,661·10	12	19	

A pont száma		+ Y	− X	Térképlap száma		Megjegyzések
MO	ČS			1 : 5000	1 : 2880	
1	2	3	4	5	6	7
342		22,765·70	36,156·03	44	106	
~~344~~		~~19,151·26~~	~~36,439·34~~	~~45~~	~~110~~	
~~384~~		~~25,573·08~~	~~31,812·30~~	~~41~~	—	
	389	126,825·30	56,752·15	9	14	
397		28,153·02	30,303·61	41	100	
398		43,063·80	30,131·96	37	88	
	~~399~~	~~25,625·88~~	~~32,904·34~~	~~42~~	~~102~~	
~~419~~		~~122,103·22~~	~~50,719·55~~	~~12~~	~~19~~	
421		47,533·40	29,547·22	35	82	
	422	127,446·15	57,567·94	8	14	
	436	120,512·55	49,333·84	12	20	
437		120,602·91	48,583·82	12	20	
~~439~~		~~119,869·21~~	~~46,646·77~~	~~13~~	~~22~~	
~~440~~		~~119,373·42~~	~~45,703·33~~	~~13~~	~~22~~	
451		129.769·45	57,873·21	8	12	
453		53,089·37	27,854·93	34	79	
454		49,316·94	28,772·79	35	80	
	465	132,612·97	58,207·57	7	11	
465		56,538·37	27,036·94	33	77	
467		134,510·36	59,644·68	6	9	
467		55,092·44	27,478·80	33	77	
~~468~~		~~134,343·24~~	~~59,086·83~~	~~7~~	~~10~~	
	488	112.273·36	41,261·12	16	28	
492		135,258·99	61.708·82	6	8	
	494	111,363·80	38,809·03	17	31	
564		66,562·11	28,602·39	30	69	
569		64,610·02	27,998·78	35	71	
570		62,767·76	28,468·46	31	72	
605		75.835·35	29,796·17	28	65	
635		77,649·48	29,389·43	28	63	
644		79,664·63	29,488·20	27	—	
647		83,602·36	28,801·98	26	58	
~~656~~		~~87,070·84~~	~~28,115·77~~	~~25~~	~~57~~	
	697	24,086·85	34.317·23	43	105	
	704	60,698·75	28,794·39	32	73	
	714	62,701·80	29,213·46	31	72	
	804	97,294·72	30,380·04	22	47	
	828	104,351·73	35,701·19	19	39	

HP. = háromszögelési kövek.

	2	79,868·69	30,495·82	27	61	
	5	80,805·95	30,843·94	27	61	
	7	87,533·80	29,330·45	25	55	
	19	77,551·57	29,956·33	28	63	
	22	76,357·10	30,809·02	28	64	
22		95,578·14	28,517·28	23	49	
	27	73,995·63	30,779·19	28	65	

A pont száma		+ Y	— X	Térképlap száma		Megjegyzések
MO	ČS			1 : 5000	1 : 2880	
1	2	3	4	5	6	7
32		91,007·10	28,835·08	24	54	
33		88,892·94	28,966·76	25	55	
	38	90,215·24	29,414·08	24	54	
38		86,428·40	28,214·60	25	57	
39		87,905·29	28,551·73	25	55	
42		82,273·91	29,147·57	26	59	
	45	81,983·29	30,237·10	26	60	
	47	82,587·21	29,573·23	26	59	
48 ?		96,977·27	29,738·19	22	47	A szatványra nincs felvalva
	50	83,707·60	29,383·86	26	58	2001.02.09 [illegible]
	52	84,679·40	29,419·20	26	58	
54		99,737·91	30,490·57	22	44	
	55	85,620·59	29,207·37	25	56	
57 ?		84,341·19	28,858·11	26	58	— " —
60		83,261·12	28,842·96	26	59	
62		80,324·51	30,293·79	27	61	
63		79,704·29	29,740·74	27	61	
64		79,155·95	29,388·71	27	62	
67		76,187·67	30,160·54	28	63	
69		75,167·38	30,208·45	28	65	
74		73,228·70	30,136·04	29	66	
80		71,849·24	30,204·44	29	67	Nem HP jellel van ábrázolva
82		72,180·54	30,191·76	29	66	
~~87~~ elp. ?		~~68,139·60~~	~~29,290·81~~	~~30~~	~~69~~	
	102	67,361·23	29,799·20	30	69	
~~108~~ elp ?		~~60,986·24~~	~~28,240·18~~	~~32~~	~~73~~	
	117	140,548·59	66,820·33	1	2	
	123	136,061·52	63,278·62	5	7	
125		58,950·17	27,619·71	32	74	
~~128~~ elp		~~53,942·60~~	~~27,739·11~~	~~34~~	~~78~~	
130		52,591·09	28,064·51	34	79	
130		122,608·04	51,356·57	12	19	
131		137,497·11	63,577·27	4	6	
	133	53,712·84	28,431·82	34	78	
142		134,881·34	61,189·73	6	8	
~~146~~		~~121,639·79~~	~~50,395·59~~	~~12~~	~~19~~	
150		137,768·72	63,774·48	4	5	
155		51,484·89	28,446·56	34	79	
156		51,054·79	28,586·50	35	80	
158		103,321·07	33,875·11	20	41	
	162	101,798·82	33,035·12	21	42	
	162	52,745·25	28,676·74	34	79	
165		50,758·92	28,345·13	35	80	
165		134,605·56	60,507·70	6	9	
166		48,595·24	28,930·63	35	82	
~~173~~		~~47,855·89~~	~~29,332·95~~	~~35~~	~~82~~	
174		47,157·59	29,724·58	36	84	
175		46,778·84	29,827·95	36	84	

A pont száma		+ Y	— X	Térképlap száma		Megjegyzések
MO	ČS			1 : 5000	1 : 2880	
1	2	3	4	5	6	7
176		46,724·24	29,538·25	36	84	
180		41,955·95	29,499·43	37	—	
	187	131,259·89	58,524·85	7	11	
	187	113,512·68	43,187·80	15	27	
	190	42,419·22	30,570·69	37	87	
	200	37,835·18	31,696·54	38	92	
	207	34,317·39	31,672·86	39	93	
	209	37,264·66	31,218·06	38	92	
	210	36,847·66	31,248·01	38	92	
	213	33,732·40	30,781·17	39	94	
	216	30,997·93	30,699·73	40	97	
222		29,329·69	29,761·37	40	98	
223		29,222·56	30,058·81	40	98	
	226	~~29,023·43~~ 28 958,32	~~31,019·07~~ 30 955,68	40	99	
227		112,637·33	40,544·68	16	30	
230		26,078·17	31,462·29	41	103	
231		26,698·91	31,212·39	41	100	
234		23,894·79	33,302·53	43	104	
~~235~~		~~24,465·19~~	~~32,903·64~~	~~43~~	~~104~~	
	236	113,052·01	42,518·92	15	27	
	238	112,159·61	40,111·47	16	30	
	248	22,677·55	36,997·25	44	108	
	251	21,408·86	37,186·39	44	108	
254		20,797·62	36,617·37	45	110	
	264	112,154·94	41,378·05	16	28	
265		19,362·44	37,112·86	45	110	
267		18,025·07	37,040·32	45	111	
~~274~~		~~111,653·44~~	~~37,803·26~~	~~17~~	~~32~~	
278		108,968·78	37,648·31	18	33	
	280	108,486·30	38,481·36	18	35	
	293	107,623·14	38,337·17	18	35	
	299	118,288·62	45,230·65	14	23	
300		117,965·77	44,739·82	14	23	
	301	111,207·46	38,213·18	17	31	
382		113,209·31	42,049·92	16	28	
	383	112,602·45	42,104·64	16	28	

A. P. = Vásárhelyi Pálféle alappontok.

~~83~~		~~87,072·21~~	~~28,151·58~~	~~25~~	~~57~~	
~~86~~		~~83,826·47~~	~~28,825·65~~	~~26~~	~~58~~	
~~95~~		~~67,313·04~~	~~29,089·88~~	~~30~~	~~69~~	
	96	65,162·30	28,960·71	31	70	
	103	54,039·00	28,289·34	34	78	
	105	51,666·41	28,914·76	34	79	
	114	39,644·14	30,363·50	38	91	
	116	37,118·06	31,812·13	38	92	
	125	25,626·09	32,904·13	42	102	

A pont száma		+ Y	− X	Térképlap száma		Megjegyzések
MO	ČS			1 : 5000	1 : 2880	
1	2	3	4	5	6	7
~~127~~		~~22,761·64~~	~~36,151·63~~	~~44~~	~~106~~	
	128	21,888·16	37,378·11	44	108	
~~131~~		~~15,925·15~~	~~36,089·23~~	~~46~~	~~113~~	
		D. R. = Dunaszabályozási betontokok.				
	9	141,057·73	67,945·71	1	2	
	12	140,743·37	67,178·60	1	2	
14		140,521·56	66,168·55	2	3	≡ II
30		131,701·15	57,823·66	7	11	≡ XLII u
	31	131,466·32	58,133·85	7	11	≡ XLV u
	32	131,775·98	58,123·35	7	11	≡ XI. III a/u
	33	132,132·64	58,122·51	7	11	
42		82,310·19	29,195·40	26	—	≡ LXIV
69		75,231·12	30,276·59	28	—	≡ XXX
	74	123,109·99	52,961·74	11	18	≡ LXXIII u
	78	124,715·94	54,080·83	10	16	≡ LXVII a/u
	79	124,845·63	54,239·41	10	16	
	80	125,029·29	54,469·33	10	16	≡ LXVII u
	84	125,212·40	54,706·62	9	15	≡ LXV b/u
84		125,182·16	54,168·81	10	16	≡ LXVIII a/u
85		124,925·75	53,862·76	10	16	≡ LXVIII a/x
88		124,661·29	53,619·44	10	16	≡ LXX a/m
90		124,029·15	53,202·74	10	17	≡ LXXII u
	91	123,427·41	53,200·66	10	17	≡ LXXI b/u
	93	123,965·52	53,517·87	10	17	
94		123,697·67	53,010·50	10	18	≡ LXXII b/u
95		123,463·81	52,850·78	10	18	≡ LXXIV u
96		123,180·02	52,602·71	11	18	≡ LXXVI u
97		122,999·49	52,397·57	11	18	≡ LXXVIII u
98		122,855·53	52,193·47	11	18	≡ LXXX u
	101	122,679·13	52,473·08	11	18	≡ LXXVII u
	102	122,872·52	52,727·38	11	18	≡ LXXV u
111		122,086·17	50,709·10	12	19	≡ LXXXVI
111/1		122,631·85	51,745·61	11	18	
	~~136/1~~	~~120,328·11~~	~~48,765·47~~	~~12~~	~~20~~	
	141	120,527·59	49,382·96	12	20	≡ CXVII
	141/1	122,429·69	52,031·94	11	18	
~~141/1~~		~~122,738·20~~	~~51,924·75~~	~~11~~	~~18~~	
	149	122,239·13	51,635·68	11	18, 19	
	~~152/1~~	~~130,473·47~~	~~58,166·79~~	~~8~~	~~12~~	
163		120,437·55	48,173·53	13	21	
164		120,135·56	47,365·48	13	21	
	168	137,257·94	63,881·70	4	5	
173		120,039·90	47,114·92	13	21	
	189	113,654·37	43,299·18	15	27	
194		118,608·31	44,956·76	14	23	
198		131,398·74	57,831·95	7	11	≡ XLII a/u

A pont száma		+ Y	— X	Térképlap száma		Megjegyzések
MO	ČS			1:5000	1:2880	
1	2	3	4	5	6	7
	200	130,176·86	58,176·58	8	12	≡ XLII b/u
201		114,736·34	43,280·91	15	26	
202		129,945·67	57,881·77	8	12	≡ XLVIII a/u
204		129,291·72	57,901·87	8	12	≡ L a/u
206		128,691·94	57,921·52	8	13	≡ LIIII u
207		128,012·~~87~~ 47	57,556·~~05~~ 49	8	14	≡ LVI a/u
210		127,424·90	56,511·77	8	14	≡ LX
	213	116,672·78	44,302·54	14	24	≡ X
215		127,567·35	57,071·27	8	14	≡ LVIII
	216	127,505·87	57,468·65	8	14	≡ LVII a/a
	217	127,782·32	57,770·81	8	13	≡ LVII
	227	125,669·46	55,303·01	9	15	≡ LXV
235		112,389·94	39,714·42	16	—	
254		133,137·76	58,126·53	7	10	≡ XXXVIII b/a
451		129,695·77	57,889·24	8	12	≡ L u
1163		124,056·76	53,175~~·45~~	10	17	

Km = új kilométertömbök rúdjai.

	1709	15,717·78	36,914·23	46	112	
	1710	16,666·38	37,086·35	46	112	
	1711	17,668·44	37,287·80	45	111	
	1712	18,689·00	37,525·73	45	111	
	1713	19,734·30	37,438·17	45	110	
	1714	20,773·~~34~~ 66	37,~~341·34~~ 338,18	45	110	
1715		21,663·59	36,527·63	44	108	
1716		22,558·~~75~~ 14	36,~~283·01~~ 285,02	44	109	
1717		23,180·93	35,818·22	44	106	
1718		23,~~446·36~~ 445,78	35,033·~~72~~ 77	44	106	
1719		23,~~664·62~~ 649,68	34,~~044·68~~ 045,02	43	105	
	1720	24,613·44	33,476·22	43	105	
1721		25 483,35	32 956,50			
	1722	26,301·92	32,376·71	42	102	
1723		26,742·97	31,277·83	41	100	
	1724	27,922·13	31,383·52	41	100	
	1725	28,823·23	30,984·19	40	99	
	1726	29,782·20	30,880·50	40	99	
1728		31 681,47	30 504,87			
	1727	30,747·45	30,761·22	40	97	
1729		32,~~715·97~~ 727,99	~~30,002·16~~ 29 992,13	39	95	
1730		33,~~715·74~~ 716,10	30,281·~~47~~ 84	39	95	
1731		34,674·98	30,628·05	39	93	
1732		35,591·08	30,859·61	39	93	
1733		36,559·38	30,989·77	38	92	
1734		37,488·07	30,793·76	38	92	
1735		38,~~332·34~~ 331,50	30,~~612·34~~ 613,44	38	91	
	1736	39,378·23	30,531·60	38	91	
	1737	40,259·70	30,223·83	37	89	
1738		41,~~117·86~~ 119,90	29,~~495·52~~ 501,78	37	~~89~~ 88	
1739		42 103,50	29 520,74			
	1740	42,714·72	30,806·13	37	87	

A pont száma		+ Y	— X	Térképlap száma		Megjegyzések
MO	ČS			1 : 5000	1 : 2880	
1	2	3	4	5	6	7
	1741	43,716·54	31,233·08	36	86	
1742		44,754·20	30,809·92	36	86	
1743		45,413·70	30,472·00	36	86	
1744		46,417·69	29,744·83	36	84	
	1745	47,551·39	30,124·55	35	83	
	1746	48,461·21	29,887·79	35	83	
	1747	49,497·92	29,667·77	35	81	
	1748	50,409·91 39378	29,199·56 191,04	35	81	
	1749	51,326·04	28,948·21	34	79	
	1750	52,312·85 324,81	28,736·61	34	79	
1751		53,110·14	27,916·66	34	78	
	1752	54,230·05	28,208·52	34	78	
1753		55,094·18 43	27,476·23 82	33	77	
	1755	57,054·38	27,742·73	33	76	
	1756	57,940·72	28,017·35	33	76	
	1757	58,884·50	28,526·81	32	74	
	1758	59,894·56	28,679·74	32	74	
	1759	60,900·88	28,749·35	32	73	
	1760	61,663·49 662,47	28,917·77 912,84	32	73	
1761		62 828,20	28 462,77		72	
	1762	63,889·92	28,810·30	31	72	
	1763	64,858·15	28,853·66	31	70	
	1764	65,790·88	28,998·32	31	70	
1765		66,878·01	28,867·43	30	69	
	1766	67,660·57 647,03	29,670·21 660,92	30	69	
	1767	68,635·23	29,960·47	30	68	
	1768	69,660·12 633,12	30,031·30 029,77	30	68	
	1769	70,615·61	30,191·45	29	67	
1770		71,655·25	30,134·07	29	67	
	1771	72,607·23 605,58	30,680·29 690,88	29	66	
	1772	73,616·35	30,736·57	29	66	
	1773	74,600·04 599,67	30,672·23 671,97	28	65	
1774		75,646·53 647,05	30,307·69 289,26	28	65	
	1775	76,755·31	30,621·45	28	64	
	1776	77,685·08 588,80	29,940·12 955,34	28	63	
	1777	78,372·83 92	29,751·71 752,30	27	62	
	1778	79,157·50 84	29,970·73 84	27	62	
	1779	79,965·78 59	30,563·46 77	27	61	
	1780	81,126·07 44	30,820·51 86	27	61	
	1783	83 546,97	29 361,67			
1781		81,709·53	29,831·12	26	59	
1782		82,442·71 433,36	29,065·80 052,03	26	59	
	1786	86 502,32	29 022,25			
	1784	84,547·97 84548,15	29,399·05 29359,26	26	58	
	1788	88374·39	29 540,16			
	1785	85,601·95	29,210·95	25	56	
	1787	87 406,01	29 266,70			
	1789	89,466·10	29,584·52	24	54	
1790		90,307·45 306,02	28,830·50 814,38	24	54	
	1791	91,396·13 395,58	29,240·87 250,70	24	52	
	1792	92,316·91	29,325·84	24	52	
1794		94,282·30 309,33	28,853·53 28 843,09	23	51	
	1796	95,961·52 54	29,861·92 41	23	48	
	1795	95 233,87	29 220,53			
	1793	93 377,43	29 472,18			

A pont száma		+ Y	— X	Térképlap száma		Megjegyzések
MO	ČS			1:5000	1:2880	
1	2	3	4	5	6	7
	1797	96,967·98	30,285·96	22	47	
	1798	97,962·76	30,371·32	22	45	
1800		99,971·68	30,592·91	22	44	
1801		100,867·09	31.293·07	21	44	
1802		101,461·81	32,076·80	21	43	
	1803	101,825·15	33,049·48	21	42	
1806		104,382·73	34,675·86	19	40	
	1807	104,984·11	35,499·86	19	39	
	1808	105,773·82	36,120·61	19	38	
	1809	106,383·94	36,884·35	18	37	
	1810	107,058·06	37,625·20	18	36	
1814		110,962·51	37,342·82	17	32	
1816		112,132·91	39,181·21	17	31	
	1817	112,214·05	40,270·92	16	30	
	~~1818~~	~~112,337·48~~	~~41,281·32~~	16	28	
	1819	112,805·08	42,209·44	16	28	
	1820	113,416·81	42,987·46	15	27	
	1821	114,336·49	43,558·52	15	26	
1822		115,389·42	43,275·07	15	26	
1823		116,386·53	43,650·03	14	25	
	1824	116,995·88	44,531·26	14	24	
1825		117,986·29	44,808·93	14	23	
1826		118,930·28	45,238·61	14	23	
1827		119,571·59	46,091·31	13	22	
1828		120,002·93	47,002·86	13	22	
1829		120,359·03	47,947·85	13	21	
1830		120,699·38	48,881·42	12	20	
	1831	120,855·16	49,923·54	12	20	
1832		121,746·30	50,491·93	12	19	
1833		122,400·36	51,284·51	12	19	
	1834	122,586·55	52,341·31	11	18	
1835		123,490·54	52,865·63	10	18	
	1836	124,172·16	53,642·68	10	17	
	1837	124,873·74	54,271·91	10	16	
	1838	125,484·50	55,062·23	9	15	
	1839	126,103·68	55,858·39	9	15	
1840		126,995·88	56,412·39	9	14	
	1841	127,419·50	57,372·39	8	14	
	1842	128,227·99	58,050·24	8	13	
~~1843~~	1843	129,261·69	~~57,901·47~~	8	12	
1844		130,267·55	57,869·43	8	12	
1845		131,263·03	57,835·14	7	11	
	1846	132,254·32	58,127·15	7	11	
	1847	133,108·66	58,465·86	7	10	
	1848	133,926·33	58,994·67	7	10	
1849		134,495·18	59,807·33	6	9	
1850		134,676·66	60,764·69	6	8	
1751		135,141·29	61,580·71	6	8	

A folyóárok által elterelt Duna. 2001.02.09 Sali

A pont száma		+ Y	— X	Térképlap száma		Megjegyzések
MO	ČS			1:5000	1:2880	
1	2	3	4	5	6	3
1852		135,836·82	62,314·53	5	7	
	1853	136,125·19	63,358·79	5	7	
1854		137,167·41	63,532·99	4	6	
1855		138,091·90	64,040·40	4	5	
	1856	138,668·14	64,941·03	4	4	
1857		139,714·32	65,150·57	4	4	
	1858	140,071·14	66,111·40	3	3	
	1859	140,594·38	66,975·83	1	2	
1860		141,310·48	67,760·31	1	2	
	1861	141,402·27	68,801·90	1	1	
Km = új kilométertömbök vasszögei.						
	1710	16,666·17	37,086·07	46	112	
	1711	17,668·30	37,287·48	45	111	
	1725	28,822·91	30,984·05	40	99	
	1726	29,781·93	30,880·28	40	99	
	1727	30,747·15	30,761·03	40	97	
	1736	39,378·63	30,531·39	38	91	
	1737	40,259·44	30,223·60	37	89	
	1740	42,714·66	30,805·79	37	87	
	1741	43,716·37	31,232·77	36	86	
	1745	47,551·08	30,124·40	35	83	
	1746	48,460·93	29,887·58	35	83	
	1747	49,497·58	29,667·68	35	81	
	1748	50,409·57	29,199·50	35	81	
	1749	51,325·75	28,948·02	34	79	
	1750	52,312·53	28,736·46	34	79	
	1752	54,229·72	28,208·40	34	78	
1754		56,069·04	27,185·27	33	77	
	1756	57,940·72	28,017·20	33	76	
	1757	58,884·34	28,526·50	32	74	
	1758	59,894·35	28,679·46	32	74	
	1759	60,900·66	28,749·08	32	73	
	1760	61,663·33	28,917·46	32	73	
1761		62,828·52	28,462·88	31	72	
	1763	64,858·01	28,853·34	31	70	
1782		82 433,83	29 052,01	26	59	
	1786	86,502·22	29,021·47	25	56	
	1787	87,405·73	29,266·50	25	55	
	1788	88,374·56	29,540·22	25	55	
	1793	93,382·17	29,545·72	23	52	
	1805	103,356·74	34,360·76	20	41	
	1811	107,867·85	38,351·96	18	35	
	1812	959,38 108,958·87	328,09 38,828·24	18	35	
	1815	111,310·32	38,504·85	17	31	

A pont száma		+ Y	— X	Térképlap száma		Megjegyzések
MO	ČS			1:5000	1:2880	
1	2	3	4	5	6	7
		km = régi kilométerkövek, a kövek tetején bevésett kereszttel.				
	117	66,700·08	29,472·25	30	69	
	120	64,383·41	28,774·47	31	72	
	124	60,512·21	28,762·44	32	74	
	125	59,672·95	28,661·99	32	74	
	126	58,684·27	28,499·49	33	75	
	128	56,880·30	27,771·16	33	77	
	130	54,913·18	28,099·87	34	78	
	131	53,948·78	28,327·36	34	78	
	132	53,049·27	28,699·71	34	79	
	133	52,050·42	28,829·99	34	79	
	136	49,318·00	29,809·29	35	81	
	137	48,326·58	29,945·84	35	83	
	138	47,369·58	30,206·44	36	84	
	139	46,526·76	30,740·97	36	85	
	140	45,630·16	31,187·09	36	85	
	141	44,737·08	31,552·82	36	86	
	142	43,780·29	31,336·36	36	86	
	145	41,295·40	30,094·34	37	89	
	146	40,307·67	30,225·71	37	89	
	147	39,352·27	30,496·69	38	91	
	148	38,563·90	31,107·55	38	91	
	150	36,783·42	31,799·21	38	92	
	151	35,796·57	31,672·82	39	93	
	153	33,698·36	31,007·80	39	94	
	155	31,976·39	30,527·48	40	97	
	157	30,010·00	30,874·38	40	99	
	158	29,023·43	31,019·07	40	99	
	159	28,119·69	31,435·16	41	100	
	160	27,296·81	32,035·08	42	101	
	163	24,765·55	33,512·83	42	102	
	170	20,138·10	37,407·33	45	110	
	172	18,153·49	37,500·66	45	111	
	174	16,211·18	37,011·16	46	112	
	175	15,226·45	36,866·89	46	112	
		km = régi kilométerkövek, a kövek tetején vasszöggel.				
	19	141,412·02	68,874·94	1	1	
	20	141,038·35	67,955·30	1	2	
	21	140,645·57	67,058·12	1	2	
22		140,686·48	65,897·29	2	—	
23		139,778·75	65,197·66	4	4	
24		138,901·99	64,664·68	4	4	
25		138,172·75	64,072·86	4	5	
28		135,894·16	62,389·07	5	7	

A pont száma		+ Y	— X	Térképlap száma		Megjegyzések
MO	ČS			1:5000	1:2880	
1	2	3	4	5	6	7
29		135,190·98	61,635·92	6	8	
30		134,730·90	60,833·13	6	8	
31		134,541·89	59,832·49	6	9	
32		134,324·16	58,830·81	7	10	
	34	132,390·72	58,156·93	7	11	
35		131,397·83	57,823·79	7	11	
	39	127,463·83	57,483·17	8	14	
	40	126,774·69	56,782·90	9	14	
	42	125,397·90	55,274·39	9	15	
	43	124,944·14	54,396·44	10	16	
	44	124,264·48	53,719·14	10	16	
	45	123,448·80	53,232·45	10	17	
	46	122,678·68	52,497·87	11	18	
	47	122,179·17	51,589·91	11	19	
	48	121,606·02	50,847·82	12	19	
51		120,434·90	48,092·10	13	21	
52		120,053·53	47,108·96	13	21	
53		119,648·90	46,236·43	13	22	
54		119,054·98	45,335·48	14	23	
55		118,115·42	44,841·62	14	23	
	57	116,332·39	43,997·27	14	25	
	59	114,510·33	43,618·51	15	26	
	60	113,466·28	43,119·23	15	27	
	62	112,359·27	41,415·77	16	28	
	63	112,224·43	40,407·15	16	30	
	65	111,331·45	38,648·14	17	31	
	67	110,077·87	38,112·97	17	34	
	68	109,101·45	38,255·04	17	35	
	69	107,965·86	38,391·89	18	35	
80		100,039·39	30,496·35	22	44	
	85	95,286·95	29,268·53	23	48	
	87	95,332·18	29,277·59	23	51	
	94	86,588·42	29,073·13	25	56	
	102	79,274·43	30,050·75	27	62	
	103	78,482·80	29,749·65	27	62	
	105	76,901·53	30,546·97	28	64	
	108	73,777·96	30,755·75	29	66	
	116	65,914·08	29,099·38	31	70	
	117	65,008·46	28,905·32	31	70	
	119	63,175·15	29,061·09	31	72	
	120	62,010·84	29,072·47	32	73	
	121	61,047·34	28,792·92	32	73	
	122	60,076·50	28,704·31	32	74	
	123	59,075·61	28,563·87	32	74	
	125	57,246·73	27,753·81	33	76	
	126	56,358·21	27,904·23	33	77	
	127	55,413·36	28,069·08	33	77	
	128	54,404·38	28,157·15	34	78	

A pont száma		+ Y	— X	Térképlap száma		Megjegyzések
MO	ČS			1:5000	1:2880	
1	2	3	4	5	6	7
	129	53,543·87	28,697·62	34	78	
	132	50,584·88	29,147·22	35	81	
	135	47,727·26	30,066·91	35	83	
	137	46,123·27	30,918·64	36	85	
	138	45,250·11	31,405·98	36	86	
		Kövek jelzés nélkül.				
	2	14,878·58	37,381·00	46	115	
	72	72,402·63	30,683·11	29	66	
	261	68,810·99	29,925·21	30	68	
	534	52,519·62	28,689·86	34	79	
	536	52,179·64	28,771·80	34	79	
			km = új kilométerkövek			
	1850	134 382.13	60 869.21		8	
	1849	134 944.81	59 885,89		9	
1848		134 132.59	58 793.42		10	
1847					10	157 V.D.
1846		132 280.85	57 820.41		11	
	1845	131 275,81	58 148.06		11	
	1844	130 273.17	58 174.60		12	
1843		129 260.74	57 902,56		12	
1842		128 344.87	57 786,40		13	
1841		127 664.59	57 175.02		14	
	1840	126 682.52	56 690,60		14	
1839		126 314.75	55 632.79		15	DRŮ
1838		125 ~~682,46~~ 696,72	54 ~~907,10~~ 907,11		15	
1837		125 104,40	54 066,35		16	
1836		124 ~~324.25~~ 323,10	53 374.~~84~~ 38		16	
	1835	123 275.00	53 160.62		17	
1834		122 789,57	52 189,91		18	
	1833	122 111,91	51 469,13		19	
	1832	121 508.38	50 720,16		19	
1831		121 169,87	49 763,76		20	
	1830	120 347,14	49 017,25		20	
	1829	120 050,88	48 061,23		21	
	1828	119 719,35	47 134.04		21	
	1827	119 297,14	46 234.26		22	
	1826	118 772.57	45 455.60		23	
	1825	117 865.67	45 092.87		23	
1824		117 229,30	44 275.17		24	
	1823	116 232,61	43 922,92		25	
	1822	115 315,36	43 620,66		26	
1821		114 358.76	43 242.96		26	
1820		113 628.04	42 801,46		27	
1819					28	123 V.D.

A pont száma		+ Y	− X	Térképlap száma		Megjegyzések	
MO	ČS			1:5000	1:2880		
1	2	3	4	5	6	7	
1818		112 704.75	41 138,37		28		
1817		112 ~~590,04~~ 585,37	40 ~~174,68~~ 154,38		30		
	1816	111 702.23	39 509.96		30		
1815		111 ~~691,72~~ 697,23	38 ~~372.25~~ 368,23		31		
FILTERELT D.	1814 (1992)	110 769,28	38 174.75		34		
	1813	109 944.16	38 103.67		34		
1812		108 890,92	38 067.46		35		
1811		107 930.10	37 942.24		35		
1810		107 356.12	37 870.20		36		
1809		106 676.19	36 619.76		37		
1808		106 032.83	35 884.50		38		
1807		105 ~~257.30~~ 127,22	35 ~~463.49~~ 127,34		38		
	1806	104 192.25	34 968.08		39		
1805		103 ~~578.36~~ 551,85	34 ~~089.25~~ 071,34		40		
	1804	102 577.00	33 715.62		41		
1803		102 088.10	32 788.78		42		
	1802	101 165,19	32 315.85		43		
	1801	100 339.47	31 714.51		44		
	1800	99 830.01	30 977.84		44		
1799		99 094.62	30 233,64		46		
1798		98 066.47	29 861.19		47		
1797		97 068.53	29 775.35		47		
1796		96 154.25	29 591,36		48		
1795		95 477,90	28 702.81		49		
	1794	94 408.81	29 241.92		51		
1793		93 349.03	28 906.66		51		
1792		92 426.77	28 728.19		53		
1791		91 312.75	28 763.36		53		
	1790	90 458.94	29 368.86		54		
1789		89 411.97	29 004.37		54		
1788		88 444.23	29 123.18		55		
1787		87 542.34	28 506.67		55		
1786		86 535.47	28 199,77		56		
1785		85 455.36	28 785.12		57		
1784		84 666.65	28 919.00		58		
1783		83 52 488	28 855.63		58		
	1782	82 673.25	29 442.86		59		
	1781	82 027.75	30 135.58		60		
1780		80 980.51	30 341.21		61		
1779		80 155.94	30 294.84		61		
1778		79 359.14	29 501.11		62		
1777		78 300.26	29 148.65		62		
1776		77 443.01	29 571.85		63		
1775		76 455.35	30 104.50		63		
	1774	75 535.01	30 825.46		65		
1773		74 586.33	30 220.85		65		
1772		73 604.74	30 186.63		66		
1771		72 583.49	30 185.74		66		

A pont száma		+ Y	- X	Térképlap száma		Megjegyzések
MO	ČS			1:5000	1:2880	
1	2	3	4	5	6	7
	1770	71548.89	30778.83		67	
1769						
1768		69710.45	29633.34		68	
1767		68744.40	29447.62		68	
1766		67781.87	29182.49		69	
	1765	66647.62	29397.53		69	
1764		65929.27	28425.63		71	
1763		64932.27	28324.15		71	
1762		63666.85	28214.73		72	
	1761	62971.61	29075.90		72	
1760		61770.73	28410.08		73	
1759		60962.43	28235.91		73	
1758		59987.98	28191.25		74	
1757		59055.53	27926.71		74	
1756		58265.40	27460.84		76	
1755		57130.47	27238.70		76	
	1754	56185.16	27964.15		77	
	1753	55197.98	28050.84		77	
1752		54069.36	27668.65		78	
	1751	53318.62	28661.03		78	
1750		52169.72	28173.52		79	
1749		51244.44	28540.05		79	
1748		50228.57	28760.78		80	
1747		49386.38	29300.41		81	
1746		48419.46	29505.84		82	
1745		47378.73	29656.71		84	
	1744	46590.53	30652.20		85	
	1743	46074.58	30912.35		85	
	1742	44712.46	31392.26		86	
1741		43904.06	30612.22		86	
1740		43170.64	30270.43		88	
1739		42103.46	29520.93	△ 0,20 m	88	
	1739	42007.11	30122.19		88	
	1738	41246.38	30023.23		89	
1737		40164.94	29730.73		89	
1736		39110.03	30000.69		90	
	1735	38663.00	31015.90		91	
	1734	37585.26	31726.21		92	
	1733	36539.99	31789.60		92	
	1732					
	1731	34478.74	31217.02		93	
	1730	33573.06	30730.99		94	
	1729	32650.54	30487.70		94	
1728		31602.62	29877.62		96	
1727		30590.62	30063.55		96	
1726		29767.24	30055.80		98	
1725		28628.17	30312.77		98	
1724		27511.99	30768.77		100	
	1723	27143.71	31944.25		101	

A pont száma		+ y	- X	Térképlap száma		Megjegyzések
MO	ČS			1:5000	1:2880	
1	2	3	4	5	6	7
1722		25 901.45	31 760.05		103	
1721		25 057.47	32 361.51		102	
1720		24 269.42	32 995.50		104	
	1719	24 105.07	34 130.83		105	
	1718	24 034.57	35 040.07		106	
	1717	23 694.68	36 154.03		106	
	1716	22 876.42	37 109.58		107	
1714		20 692.09	36 626.32		110	
1713		19 661.49	36 695.10		110	
1712		18 693.64	36 470.00		111	
1711		17 864.26	36 438.75		111	
1710		16 797.62	36 468.00		112	
1709		15 800.89	36 085.01		113	

magyar oldalon: Száma	Neme	Száma	Jelzése	A köveknek a budapesti stereografikus vetületi rendszerre vonatkoztatott összrendezői:	A határvonal, azaz a hajózható főmeder kisvízszini középvonalának távolsága a magyar oldalon elhelyezett kövektől	Száma	A budapesti stereografikus vetületi rendszerre vonatkoztatott összrendezői:	A határvonal, azaz a hajózható főmeder kisvízszini középvonalának távolsága a csehszlovák oldalon elhelyezett kövektől
a határköveknek		egyéb köveknek				a V. O. kövek szelvényei közé a határvonalon közbeiktatott pontoknak (térképen körökkel jelölve)		
O = szakaszkő P = fokő I = mellékkő		V. O. = vízrajzi osztály szelvényköve P. = pótszelvénykő Km = kilométeroszlop H. P. / K. F. = háromszögelési kő D. R. = dunaszabályozási betontok km = régi kilométerkő		Y = X =			Y = X =	
1	2	3	4	5	6	7	8	9
II	O			+ 141,992·42 — 69,278·51	230·7	177 V. O. c	+ 141,798·2 — 69,402·9	144·3
						177 V. O. b	+ 141,664·9 — 69,183·0	259,15
		177/1	P.	+ 141,835·93 — 69,045·18	214·3			93·1
						177 V. O. a	+ 141,498·8 — 68,801·6	216,00
		177	V. O.	+ 141,643·88 — 68,525·50	233·1			100·9
						176 V. O. a	+ 141,241·2 — 68,117·4	131,09
		176	V. O.	+ 141,347·62 — 67,784·83	192·7			173·1
						175 V. O. c	+ 141,165·3 — 67,765·8	359,70
						175 V. O. b	+ 141,090·0 — 67,408·7	364,95
						175 V. O. a	+ 141,037·8 — 67,253·4	163,84
		175	V. O.	+ 141,140·58 — 67,018·36	184·0			264·3
						174 V. O. b	+ 140,864·0 — 66,904·6	896,81
II. 2	P			+ 140,862·79 — 66,729·23				
		174/1	P.	+ 140,689·01 — 66,493·06	97·1			214·7
						174 V. O. a	+ 140,536·4 — 66,452·6	1 402,44
		174	V. O.	+ 140,524·92 — 66,166·27	190·6			264·9
						173 V. O. b	+ 140,353·8 — 66,261·8	264,10
						173 V. O. a	+ 140,133·5 — 65,979·8	357,85
		173	V. O.	+ 140,427·86 — 65,838·03	327·5			186·8
						172 V. O. a	+ 140,004·9 — 65,704·0	304,31

csehszlovák oldalon: A köveknek a budapesti stereografikus vetületi rendszerre vonatkoztatott összrendezői	Jelzése	Száma	Neme	Száma	A térképlap száma			Megjegyzések
	egyéb köveknek		a határköveknek		1: 25000	1: 5000	1: 2880	
Y = X =	V. O. = vízrajzi osztály szelvényköve P. = pótszelvénykő Km = kilométeroszlop H. P. / K. F. = háromszögelési kő D. R. = dunaszabályozási betontok km = régi kilométerkő		O = szakaszkő P = fokő I = mellékkő					
10	11	12	13	14	15	16	17	18
+ 141,676·62 — 69,480·77			P	II. 1				R = + 1450
+ 141,555·66 — 69,171·36	P.	177/1					II 1	R = + 4300
+ 141,334·20 — 68,650·66	V. O.	177						R = ∞
+ 141,240·25 — 68,422·62			I	II. 1 1	1			
+ 141,027·21 — 67,961·36	V. O.	176				1		R = + 1400
								R = — 1450
							II 2	R = ∞
+ 140,765·08 — 67,241·44			I	II. 1 2				R = — 1450
+ 140,724·84 — 67,186·04	V. O.	175			1, 2			
					1			R = — 8600
+ 140,457·89 — 66,702·41	P.	174/1				2		
+ 140,148·60 — 66,422·99	V. O.	174				2, 3	II 3	R = — 1150
					2	2		R = + 800
						3		
+ 139,946·96 — 66,020·19	V. O.	173				2, 3		R = ∞
						3		
								R = — 575

Száma	Neme	Száma	Jelzése	A köveknek a budapesti stereografikus vetületi rendszerre vonatkoztatott összrendezői	A határvonal, azaz a hajózható főmeder kisvízszinü középvonalának távolsága a magyar oldalon elhelyezett kövektől	Száma	A budapesti stereografikus vetületi rendszerre vonatkoztatott összrendezői :	A határvonal, azaz a hajózható főmeder kisvízszini középvonalának távolsága a csehszlovák oldalon elhelyezett kövektől
a határköveknek		egyéb köveknek				a V. O. kövek szelvényei közé a határvonalon közbeiktatott pontoknak (térképen körökkel jelölve)		
O = szakaszkő P = fokő I = mellékkő		V. O. = vízrajzi osztály szelvényköve P. = pótszelvénykő Km. = kilométeroszlop H.P.| K.F.| = háromszögelési kő D.R. = dunaszabályozási betontok km. = régi kilométerkő		Y = X =		Y = X =		
magyar oldalon								
1	2	3	4	5	6	7	8	9
		172	V. O.	+ 140,112·70 — 65,413·75	254·6			149·3
						171 V. O. b	+ 139,883·7 — 65,533·5	209.19
						171 V. O. a	+ 139,719·0 — 65,339·7	2,54,33
		171	V. O.	+ 139,686·04 — 65,129·67	117·2			234·1
						170 V. O. b	+ 139,451·5 — 65,097·7	360,72
						170 V. O. a	+ 139,225·7 — 64,992·5	229.10
		170/1	P.	+ 139,215·16 — 64,925·12	59·9			244·3
		170	V. O.	+ 138,808·71 — 64,657·57	122·7			253·4
						169 V. O. f	+ 138,721·8 — 64,747·6	560,26
						169 V. O. e	+ 138,679·4 — 64,723·3	48,87
						169 V. O. d	+ 138,545·1 — 64,656·0	150,22
						169 V. O. c	+ 138,443·3 — 64,613·9	110,16
		169/1	P.	+ 138,473·53 — 64,401·91	213·0			99·3
						169 V. O. b	+ 138,178·4 — 64,442·6	315,46
						169 V. O. a	+ 137,951·9 — 64,240·8	303,36
		169	V. O.	+ 138,035·12 — 64,001·70	239·4			91·3
						168 V. O. a	+ 137,524·8 — 63,917·9	535,42
		168	V. O.	+ 137,365·30 — 63,510·36	266·8			119·7
						167 V. O. b	+ 137,212·5 — 63,721·9	368,71
						167 V. O. a	+ 137,097·4 — 63,656·7	132,28
		167	V. O.	+ 136,819·36 — 63,360·63	149·6			276·2
						166 V. O. b	+ 136,706·7 — 63,477·6	119,79

A köveknek a budapesti stereografikus vetületi rendszerre vonatkoztatott összrendezői	Jelzése	Száma	Neme	Száma	A térképlap száma			Megjegyzések
	egyéb köveknek		a határköveknek					
Y = X =	V. O. = vízrajzi osztály szelvényköve P. = pótszelvénykő Km = kilométeroszlop H.P.| K.F.| = háromszögelési kő D.R. = dunaszabályozási betontok km = régi kilométerkő		O = szakaszkő P = fokő I = mellékkő		1:25000	1:5000	1:2880	
csehszlovák oldalon								
10	11	12	13	14	15	16	17	18
+ 139,851·58 — 65,721·82	V. O.	172						R = — 575
						3	II 3	R = + 1300
+ 139,499·74 — 65,427·53	P.	171				3, 4	II, II 3 4	R = — 850
								R = — 1300
+ 139,092·23 — 65,203·40	P.	170/1						R = + 2700
+ 138,615·61 — 64,980·35	V. O.	170					II 4	
								R = ∞
+ 138,563·59 — 64,899·86			I	II. 2 1				R = — 1000
					2			R = ∞
							II 5	
+ 138,260·67 — 64,630·43	P.	169/1				4	II, II 4 5	R = + 800
								R = — 3500
+ 137,846·70 — 64,273·54	V. O.	169					II 5	R = — 8600
+ 137,257·94 — 63,881·70	D. R.	168					II, II 5 6	R = — 3500
							II 5	
							II 6	R = ∞
+ 136,703·52 — 63,770·37	V. O.	167					II, II 5 6	R = — 2600
							II 6	R = + 1450

Száma	Neme	Száma	Jelzése	A köveknek a budapesti stereografikus vetületi rendszerre vonatkoztatott összrendezői	A határvonal, azaz a hajózható főmeder kisvízszini középvonalának távolsága a magyar oldalon elhelyezett kövektől	Száma	A budapesti stereografikus vetületi rendszerre vonatkoztatott összrendezői:	A határvonal, azaz a hajózható főmeder kisvízszini középvonalának távolsága a csehszlovák oldalon elhelyezett kövektől
a határköveknek		egyéb köveknek				a V. O. kövek szelvényei közé a határvonalon közbeiktatott pontoknak (térképen körökkel jelölve)		
O = szakaszkő P = fokő I = mellékkő		V. O. = vízrajzi osztály szelvényköve P. = pótszelvénykő Km. = kilométeroszlop H.P. / K.F. = háromszögelési kő D. R. = dunaszabályozási betontok km. = régi kilométerkő		Y = X =			Y = X =	
magyar oldalon						csehszlovák oldalon		
1	2	3	4	5	6	7	8	9
						166 V. O. a	+ 136,496·5 — 63,377·7	282,73
		166	V. O.	+ 136,585·90 — 63,216·01	184·3			266·7
						165 V. O. b	+ 136,360·6 — 63,298·6	157,24
						165 V. O. a	+ 136,161·9 — 63,172·8	235,18
		165/1	P.	+ 136,269·32 — 63,044·42	167·9			145·2
		165	P.	+ 136,170·40 — 62,871·14	240·6			78·2
						164 V. O. a	+ 135,865·3 — 62,829·4	468,76
		164	V. O.	+ 135,934·18 — 62,414·31	257·5			70·5
						163 V. O. a	+ 135,665·4 — 62,468·9	412,21
		163	V. O.	+ 135,623·78 — 61,969·26	196·7			227·9
						162 V. O. b	+ 135,482·3 — 62,096·7	414,80
						162 V. O. a	+ 135,244·6 — 61,775·4	399,62
		162	V. O.	+ 135,077·65 — 61,454·29	110·2			225·9
				(2004) 65		161 V. O. b	+ 134,824·6 — 61,306·5	629,50
II.	0	~~161/1~~	~~P.~~	+ ~~134 796,73~~ ~~134,826·93~~ — ~~61,097·95~~ 61 035,87 036,19 (2004)	~~147,1~~ ~~131·0~~	161 a V.O	+ 134 68,5,1 — 61 131,7	~~169,9~~ ~~175·8~~ 223,64
						161 V. O. a	+ 134,629·3 — 61,078·7	
		161	V. O.	+ 134,743·05 — 60,859·76	251·~~3~~ 0			~~98,4~~ 80·5
II.1 A helye arono						160 V. O. c	+ 134,360·9 — 60,622·9	
~~#2~~ III (2003)	P			+ 134 581,75 47 — 60 403,01 79				
						160 V. O. b	+ 134,323·8 — 60,386·7	
						160 V. O. a	+ 134,313·8 — 60,285·4	
		160x	V. O.	+ 134,570 ~~0·51~~ 2,73 — 60,166·~~95~~ 25	~~268,5~~ ~~266·2~~			~~239,6~~ ~~56·3~~

A köveknek a budapesti stereografikus vetületi rendszerre vonatkoztatott összrendezői	Jelzése	Száma	Neme	Száma	A térképlap száma			Megjegyzések
	egyéb köveknek		a határköveknek					
Y = X =	V. O. = vízrajzi osztály szelvényköve P. = pótszelvénykő Km = kilométeroszlop H.P. / K.F. = háromszögelési kő D. R. = dunaszabályozási betontok km = régi kilométerkő		O = szakaszkő P = fokő I = mellékkő		1:25000	1:5000	1:2880	
csehszlovák oldalon								
10	11	12	13	14	15	16	17	18
						5	II 7	R = + 1450
+ 136,347·70 — 63,598·99	V. O.	166				4, 5	II, II 6 7	R = ∞
								R = + 4600
					2			
+ 136,061·52 — 63,278·62	H. P.	123						
+ 135,897·89 — 63,139·50			I	II. 2 2				R = + 850
+ 135,883·15 — 63,009·44	V. O.	165				5	II 7	
+ 135,659·68 — 62,593·80	P.	164						R = — 3200
+ 135,329·65 — 62,275·47	V. O.	163				5, 6	II, II 7 8	R = + 1900
								R = — 800
+ 134,805·16 — 61,650·97	P.	162						R = + 2400
							II 8	
+ 134,556·23 — 61,242·34	P.	161/1	P	II.1	~~3~~ 8a			R = — 1100
						~~6~~	II. 8a	
+ 134,~~435·19~~ 413,82 — 60,980·57 989,87	P.	161x						R = + 800
					3b	6a		
								R = + 2300
							II 9a	R = ∞
+ 134,~~250·99~~ 069,40 — 60,~~210·73~~ 35,63	P.	160x						R = + 6300

Lásd a Kiegészítő határleírás 2005-ből

Száma	Neme	Száma	Jelzése	A köveknek a budapesti stereografikus vetületi rendszerre vonatkoztatott összrendezői	A határvonal, azaz a hajózható főmeder kisvízszinü középvonalának távolsága a magyar oldalon elhelyezett kövektől	Száma	A budapesti stereografikus vetületi rendszerre vonatkoztatott összrendezői:	A határvonal, azaz a hajózható főmeder kisvízszinü középvonalának távolsága a csehszlovák oldalon elhelyezett kövektől	A köveknek a budapesti stereografikus vetületi rendszerre vonatkoztatott összrendezői	Jelzése	Száma	Neme	Száma	A térképlap száma			Megjegyzések
a határköveknek		egyéb köveknek								egyéb köveknek		a határköveknek					
O = szakaszkő P = főkő I = mellékkő		V. O. = vízrajzi osztály szelvényköve P. = pótszelvénykő Km. = kilométeroszlop H.P. K.F. = háromszögelési kő D. R. = dunaszabályozási betontok km. = régi kilométerkő		Y = X =		a V. O. kövek szelvényei közé a határvonalon közbeiktatott pontoknak (térképen körökkel jelölve)	Y = X =		Y = X =	V. O. = vízrajzi osztály szelvényköve P. = pótszelvénykő Km = kilométeroszlop H.P. K.F. = háromszögelési kő D. R. = dunaszabályozási betontok km = régi kilométerkő		O = szakaszkő P = főkő I = mellékkő					
magyar oldalon									csehszlovák oldalon					1:25000	1:5000	1:2880	
1	2	3	4	5	6	7	8	9	10	11	12	13	14	15	16	17	18
						153 V. O. b	+ 131,317·2 — 57,910·0										R = — 5800
						153 V. O. a	+ 130,947·5 — 57,989·5								7	II 11	R = — 1450
		153x	V. O.	+ 130,~~853·50~~ 849,42 — 57,~~824·17~~ 850,35	~~194·4~~ 168,4			142·9	+ 130,864·22 — 58,161·34	P.	153				7, 8	II, II 11 12	R = + 1600
		152/1x	P.	+ 130,446·~~08~~ 17 — 57,865·~~08~~ 45	~~220·0~~ 219,7			82·9	+ 130,473·47 — 58,166·79	~~D. R.~~ P	152/1						
						152 V. O. b	+ 130,432·0 — 58,085·5										R = ∞
						152 V. O. a	+ 130,269·2 — 58,088·5										
		152	P.	+ 129,940·35 — 57,877·75	208·0			99·3	+ 129,949·03 — 58,184·95	P.	152					II 12	R = + 5200
						151 V. O. d	+ 129,608·2 — 58,062·2										
						151 V. O. c	+ 129,382·8 — 58,006·6							3			R = + 850
		151/1	P.	+ 129,308·42 — 57,900·64	81·8			223·2	+ 129,317·51 — 58,205·50	P.	151/1						R = — 800
						151 V. O. b	+ 129,028·5 — 57,955·6										
						151 V. O. a	+ 128,759·3 — 57,978·6										R = ∞
		151x	V. O.	+ 128,~~668·98~~ 685,59 — 57,870·~~75~~ 67	~~110·9~~ 113,2			~~211·9~~ 213,6	+ 128,600·86 — 58,186·27	V. O.	151				8		R = + 800
						150 V. O. c	+ 128,463·7 — 57,946·8									II 13	
13	11.3 (2003)					150 V. O. b	+ 128,305·6 — 57,906·1										R = — 2900
						150 V. O. a	+ 128,002·8 — 57,808·8										R = + 1700
		207x	D. R.	+ 128,012·~~87~~ 47 — 57,556·~~05~~ 49	~~238·1~~ 237,5			128·9	+ 127,744·94 — 57,806·90	V. O.	150			3, 4		II, II 13 14	R = + 850
Lásd az 1973 évi KIEGÉSZÍTŐT									~~+ 127,761·82~~ ~~— 57,750·12~~			P	~~II. 4x~~ ≡ II.3		13	II 13	
						149 V. O. b	+ 127,684·7 — 57,578·2										R = + 8600
						149 V. O. a	+ 127,269·2 — 57,065·3							4		II 14	
		149	V. O.	+ 127,550·79 — 56,624·46	484·4			148·7	+ 127,073·89 — 57,040·87	V. O.	149						R = + 2300
						148 V. O. c	+ 127,096·8 — 56,792·0										R = ∞

Lásd a Kiegészítő határleírás 2005.-t!

Száma	Neme a határköveknek	Száma	Jelzése egyéb köveknek	A köveknek a budapesti stereografikus vetületi rendszerre vonatkoztatott összrendezői: magyar oldalon	A határvonal, azaz a hajózható főmeder kisvízszini középvonalának távolsága a magyar oldalon elhelyezett kövektől	(6) Száma	A budapesti stereografikus vetületi rendszerre vonatkoztatott összrendezői: a V. O. kövek szelvényei közé a határvonalon közbeiktatott pontoknak (térképen körökkel jelölve)	A határvonal, azaz a hajózható főmeder kisvízszini középvonalának távolsága a csehszlovák oldalon elhelyezett kövektől
	O = szakaszkő P = fokő I = mellékkő	V. O. = vízrajzi osztály szelvényköve P. = pótszelvénykő Km = kilométeroszlop H. P. / K. F. = háromszögelési kő D. R. = dunaszabályozási betontok km = régi kilométerkő	Y = X =			Y = X =		
1	2	3	4	5	6	7	8	9
Lásd az 1878 évi KIEGÉSZÍTŐT								
						148 V. O. b	+ 127,019·8 — 56,643·0	
						148 V. O. a	+ 126,864·9 — 56,396·6	
		148 x	P.	+ 126,839·~~23~~ 61 — 56,231·~~14~~ 00	80·~~4~~ 7			250·7
						147 V. O. a	+ 126,598·6 — 56,068·1	
		147 x	V. O.	+ 126,~~499·82~~ 520,94 — 55,~~467·96~~ 450,95	~~363·7~~ 390,8			186·2
						146 V. O. b	+ 126,209·6 — 55,695·1	
						146 V. O. a	+ 126,115·1 — 55,622·8	
		146	V. O.	+ 126,003·18 — 54,913·43	433·2			~~69·3~~ 116,2
						145 V. O. d	+ 125,636·4 — 55,147·8	
						145 V. O. c	+ 125,493·6 — 54,957·6	
		145/1	P.	+ 125,601·87 — 54,723·22	222·0			78·7
						145 V. O. b	+ 125,410·5 — 54,830·9	
						145 V. O. a	+ 125,113·0 — 54,314·3	
		84	D. R.	+ 125,182·16 — 54,168·81	132·8			197·1
						144 V. O. b	+ 125,001·3 — 54,097·1	
		144/1	P.	+ 124,878·79 — 53,808·59	59·4			248·6
						144 V. O. a	+ 124,797·9 — 53,810·5	
		144 x	V. O.	+ 124,~~723·87~~ 507,49 — 53,~~145·77~~ 429,86	~~481·2~~ 124,1			300·4
						143 V. O. c	+ 124,323·5 — 53,464·9	
		143/1	P.	+ 123,919·05 — 53,115·60	113·7			212·0

A köveknek a budapesti stereografikus vetületi rendszerre vonatkoztatott összrendezői: csehszlovák oldalon	Jelzése egyéb köveknek	Száma	Neme a határköveknek	Száma	(6) A térképlap száma 1:25000	1:5000	1:2880	Megjegyzések
Y = X =	V. O. = vízrajzi osztály szelvényköve P. = pótszelvénykő Km = kilométeroszlop H. P. / K. F. = háromszögelési kő D. R. = dunaszabályozási betontok km = régi kilométerkő		O = szakaszkő P = fokő I = mellékkő					
10	11	12	13	14	15	16	17	18
+ ~~126,906·70~~ — ~~56,833·78~~			I	II. 4 1 x				R = ∞
				Lásd az 1913 évi kiegészítőt			II 14	R = — 1600
+ 126,595·54 — 56,455·24	P.	148						R = — 5800
+ 126,087·87 — 55,832·30	P.	147						R = — 3500
						9		R = — 2300
+ 125,~~604·34~~ 567,15 — 55,~~219·13~~ 247,67	P.	146 x					II 15	R = + 2300
								R = ∞
+ 125,370·32 — 54,915·03	P.	145/1			4			R = + 1450
+ 124,~~973·94~~ 974,60 — 54,~~396·02~~ 395,79			I	II. 4 2 x = II.4				R = ∞
+ 124,921·19 — 54,370·68	V. O.	145					II 16	R = + 2300
+ 124,656·97 — 54,022·29	P.	144/1				10		R = — 900
+ 124,249·17 — 53,766·74	V. O.	144					II, II 16 17	R = — 2300
							II 16	
+ 123,747·29 — 53,392·33	P.	143/1					II 17	R = ∞

Lásd a Kiegészítő határleírás 2005.-t!

Száma	Neme	Száma	Jelzése	A köveknek a budapesti stereografikus vetületi rendszerre vonatkoztatott összrendezői	A határvonal, azaz a hajózható főmeder kisvízszinü középvonalának távolsága a magyar oldalon elhelyezett kövektől	Száma	A budapesti stereografikus vetületi rendszerre vonatkoztatott összrendezői	A határvonal, azaz a hajózható főmeder kisvízszini középvonalának távolsága a csehszlovák oldalon elhelyezett kövektől
a határköveknek		egyéb köveknek				a V. O. kövek szelvényei közé a határvonalon közbeiktatott pontoknak (térképen körökkel jelölve)		
O = szakaszkő P = fokő I = mellékkő		V. O. = vízrajzi osztály szelvényköve P. = pótszelvénykő Km. = kilométeroszlop H.P. / K.F. = háromszögelési kő D.R. = dunaszabályozási betontok km. = régi kilométerkő		Y = X =			Y = X =	
magyar oldalon								
1	2	3	4	5	6	7	8	9
						143 V. O. b	+ 123,799·9 — 53,179·4	
						143 V. O. a	+ 123,365·5 — 53,001·3	
		143	V. O.	+ 123,473·05 — 52,829·52	209·1			136·7
						142 V. O. b	+ 122,958·0 — 52,724·9	
						142 V. O. a	+ 122,878·2 — 52,622·2	
		142	V. O.	+ 123,059·54 — 52,214·37	374·7			216·7
						141 V. O. d	+ 122,733·1 — 52,391·4	
						141 V. O. c	+ 122,670·9 — 52,201·0	
						141 V. O. b	+ 122,649·4 — 52,029·0	
		141/1	~~D. R.~~ P	+ 122,~~738·20~~ 763,70 — 51,~~924·75~~ 915,91	~~102·6~~ 129,6			224·0
						141 V. O. a	+ 122,584·7 — 51,760·8	
		141	V. O.	+ 122,540·49 — 51,493·97	76·6			276·6
						140 V. O. a	+ 122,231·2 — 51,138·2	
		140	V. O.	+ 122,546·03 — 50,690·34	526·4			392·~~7~~ 8
19 11.4						139 V. O. b	+ 121,954·7 — 50,858·1	
~~II. 5~~	P			+ 121,968·68 — 50,688·24				
						139 V. O. a	+ 121,724·8 — 50,730·5	
		139	V. O.	+ 121,831·56 — 50,400·31	358·8			283·4
						138 V. O. a	+ 121,464·2 — 50,553·5	
		138	V. O.	+ 121,493·50 — 50,177·02	242·1			108.0
						137 V. O. c	+ 121,265·1 — 50,230·3	

A köveknek a budapesti stereografikus vetületi rendszerre vonatkoztatott összrendezői	Jelzése	Száma	Neme	Száma	A térképlap száma			Megjegyzések
	egyéb köveknek		a határköveknek					
Y = X =	V. O. = vízrajzi osztály szelvényköve P. = pótszelvénykő Km = kilométeroszlop H.P. / K.F. = háromszögelési kő D. R. = dunaszabályozási betontok km = régi kilométerkő		O = szakaszkő P = fokő I = mellékkő		1:25000	1:5000	1:2880	
csehszlovák oldalon								
10	11	12	13	14	15	16	17	18
							II 17	R = ∞
				11.5	17	10	II 18	R = — 2300
+ 123,259·87 — 53,101·84	V. O.	143				10, 11	II, II 17 18	R = + 800
								R = ∞
+ 122,572·55 — 52,549·83	V. O.	142			4			R = + 1300
						11	II 18	R = + 725
								R = + 1700
+ 122,429·69 — 52,031·94	D. R.	141/1						R = — 850
+ 122,227·22 — 51,657·15	V. O.	141				11. 12	II. II 18 19	R = — 3500
				11.6			19	
+ ~~121,977·52~~ 58 — ~~51,220·51~~ 79	Lásd az 1984 évi KIEGÉSZÍTŐT		I	~~II. 4~~ 3x				R = — 1200
+ 121,826·~~15~~ 28 — 51,~~261·77~~ 262,11	V. O.	140						
					5	12	II 19	R = — 1100
+ 121,510·53 — 50,704·40	P.	139x						R = + 725
+ ~~121,231·27~~ 121, — ~~50,409·02~~ 50,	P.	138						R = + 900
								R = — 800

Lásd a Kiegészítő határleírás 2005.-t!

magyar oldalon: Száma (a határköveknek)	Neme (a határköveknek)	Száma (egyéb köveknek)	Jelzése (egyéb köveknek)	A köveknek a budapesti stereografikus vetületi rendszerre vonatkoztatott összrendezői	A határvonal, azaz a hajózható főmeder kisvízszini középvonalának távolsága a magyar oldalon elhelyezett kövektől	Száma (8)	A budapesti stereografikus vetületi rendszerre vonatkoztatott összrendezői:	A határvonal, azaz a hajózható főmeder kisvízszini középvonalának távolsága a csehszlovák oldalon elhelyezett kövektől
						a V. O. kövek szelvényei közé a határvonalon közbeiktatott pontoknak (térképen körökkel jelölve)		
1	2	3	4	5	6	7	8	9
						137 V. O. b	+ 121,022·3 — 49,892·8	
		137/1x	P.	+ 121,~~154~~·12 (176,67) — 49,~~725~~·32 (710,46)	~~247,2~~ 220·6			~~139,4~~ 136·4
						137 V. O. a	+ 120,780·5 — 49,645·8	
Lásd az 1973 évi KIEGÉSZÍTŐT								
		137	V. O.	+ 120,946·32 — 49,355·84	296·2			77·1
						136 V. O. d	+ 120,659·6 — 49,438·7	
						136 V. O. c	+ 120,499·5 — 49,032·5	
		136/1x	P.	+ 120,~~615·05~~ (621,05) — 48,~~658·07~~ (655,47)	~~186·2~~ 192,0			120·~~2~~ 9
(21) (II. 5)						136 V. O. b	+ 120,445·3 — 48,628·3	
~~II. 6x~~	P			+ ~~120,473·22~~ — ~~48,252·63~~				
						136 V. O. a	+ 120,393·4 — 48,234·9	
		136	V. O.	+ 120,491·22 — 48,153·66	119·6			248·~~7~~ 6
						135 V. O. b	+ 120,343·0 — 48,101·5	
						135 V. O. a	+ 120,134·0 — 47,638·0	
		135	V. O.	+ 120,151·77 — 47,359·49	137·0			190·0
						134 V. O. b	+ 120,012·0 — 47,381·2	
						134 V. O. a	+ 119,870·0 — 47,177·2	
Lásd az 1973 évi KIEGÉSZÍTŐT								
		134 x	V. O.	+ ~~119,991·69~~ (120 161,50) — 46,806·19 (741,85)	~~503,5~~ 321·6			48·8
						133 V. O. a	+ 119,674·7 — 46,879·6	
		133	V. O.	+ 119,813·15 — 46,457·84	284·9			102·9
						132 V. O. b	+ 119,502·9 — 46,457·9	

csehszlovák oldalon: A köveknek a budapesti stereografikus vetületi rendszerre vonatkoztatott összrendezői	Jelzése (egyéb köveknek)	Száma (egyéb köveknek)	Neme (a határköveknek)	Száma (a határköveknek)	A térképlap száma (8) 1:25000	1:5000	1:2880	Megjegyzések
10	11	12	13	14	15	16	17	18
								R = — 800
+ 120,~~856·05~~ (854,02) — 49,~~921·83~~ (923,50)	P.	137/1x						R = + 1700
Lásd az 1973 évi kiegészítőt								
+ ~~120,693·08~~ (685,66) — ~~49,644·20~~ (641,35)			(I)	II. 5 1x				R = + 850
+ 120,606·48 — 49,510·37	V. O.	137				12	II 20	
								R = ∞
+ 120,328·11 — 48,765·47	~~D. R.~~ P	136/1						R = + 850
								R = — 850
				Lásd az 1973 évi KIEGÉSZÍTŐT				
+ 120,~~146·02~~ (41) — 48,~~281·99~~ (282,83)	P.	136x			5			R = ∞
							II 21	R = — 4900
+ 119,845·44 — 47,473·93	P.	135						R = + 3700
						13		R = — 650
				(11.7 2003)			(22)	
+ ~~119,663·25~~ — ~~46,984·55~~			(I)	~~II. 6~~ ~~1x~~				R = + 800
+ 119,644·52 — 46,935·27	P.	134						
							II 22	
+ 119,458·81 — 46,615·39	V. O.	133						R = — 8600
								R = + 1100

Lásd a Kiegészítő határleírás 2005.-ét

Száma	Neme	Száma	Jelzése	A köveknek a budapesti stereografikus vetületi rendszerre vonatkoztatott összrendezői	A határvonal, azaz a hajózható főmeder kisvízszini középvonalának távolsága a magyar oldalon elhelyezett kövektől	Száma	A budapesti stereografikus vetületi rendszerre vonatkoztatott összrendezői:	A határvonal, azaz a hajózható főmeder kisvízszini középvonalának távolsága a csehszlovák oldalon elhelyezett kövektől
a határköveknek		egyéb köveknek				a V. O. kövek szelvényei közé a határvonalon közbeiktatott pontoknak (térképen körökkel jelölve)		
O = szakaszkő P = fokő I = mellékkő		V. O. = vízrajzi osztály szelvényköve P. = pótszelvénykő Km. = kilométeroszlop H.P.| K.F.| = háromszögelési kő D.R. = dunaszabályozási betontok km = régi kilométerkő		Y = X =			Y = X =	
magyar oldalon								
1	2	3	4	5	6	7	8	9
						132 V. O. a	+ 119,414·2 — 46,069·4	
		132×	V. O.	+ 119,415~~·75~~ 61 — 45,~~748·27~~ 747,84	81~~·6~~ 8			243~~·9~~
						131 V. O. c	+ 119,335·2 — 45,768·7	
						131 V. O. b	+ 119,309·3 — 45,717·4	
						131 V. O. a	+ 119,144·8 — 45,495·7	
		131	V. O.	+ 118,984·18 — 45,249·06	88·0			638,8 3 B ~~451·8~~
(23) 11.6						130 V. O. c	+ 118,759·8 — 45,201·7	
~~II. 7~~	P			+ 118,530·67 — 44,971·08				
		130/1 ~~131/1~~	P.	+ 118,376·95 — 44,931·52	73·6			238·3
						130 V. O. b	+ 118,099·5 — 44,921·2	
						130 V. O. a	+ 117,854·7 — 44,876·6	
		130	V. O.	+ 117,863·80 — 44,734·22	147·9			203·6
Lásd az 1973 évi KIEGÉSZÍTŐT								
		129/1	P.	+ 117,~~539·52~~ 540,07 — 44,570·~~61~~ 74	203·~~2~~ 6			90·6
						129 V. O. c	+ 117,366·9 — 44,701·5	
						129 V. O. b	+ 117,072·0 — 44,478·5	
~~II. 8~~×	P			+ 117,~~227·95~~ 229,45 — 44,~~272·77~~ 274,99				
						129 V. O. a	+ 116,924·7 — 44,355·1	
		129×	V. O.	+ 117,~~058·57~~ 042,62 — 44,085·55 105,20	~~290·9~~ 265,6			100·7
						128 V. O. b	+ 116,859·3 — 44,297·2	

A köveknek a budapesti stereografikus vetületi rendszerre vonatkoztatott összrendezői	Jelzése	Száma	Neme	Száma	A térképlap száma			Megjegyzések
	egyéb köveknek		a határköveknek					
Y = X =	V. O. = vízrajzi osztály szelvényköve P. = pótszelvénykő Km = kilométeroszlop H.P.| K.F.| = háromszögelési kő D. R. = dunaszabályozási betontok km = régi kilométerkő		O = szakaszkő P = fokő I = mellékkő		1:25000	1:5000	1:2880	
csehszlovák oldalon								
10	11	12	13	14	15	16	17	18
								R = + 1100
+ 119,143·79 — 45,927·09	V. O.	132						R = — 725
						13	II 22	
					5			R = ∞
+ 119,041·62 — 45,781·96			I	II. 6 2				R = — 850
						14	II 23	
+ 118,~~566·00~~ 422,00 — 45,~~590·31~~ 708,83	V. O. ~~P.~~	131			5, 6	13, 14	II, II 22 23	R = — 2150
								R = — 2300
+ 118,288·62 — 45,230·65	H. P.	299						
				II. 8			II 23	
								R = — 1450
+ 117,988·70 — 45,130·81 221,36			I	II. 7 1×				
+ 117,725·50 — 45,057·35	V. O.	130						R = + 1100
+ ~~117,419·53~~ 400,67 — ~~44,957·05~~ 954,97			I	II. 7 2×	6	14		
+ 117,367·18 — 44,808·58	P.	129/1						
							II 24	R = + 2900
								R = ∞
+ 1146,814·99 — 444,392·18	V. O.	129						R = + 2900
								R = ∞

Lásd a Kiegészítő határleírás 2005.-ből

Száma	Neme	Száma	Jelzése	A köveknek a budapesti stereografikus vetületi rendszerre vonatkoztatott összrendezői	A határvonal, azaz a hajózható főmeder kisvízszini középvonalának távolsága a magyar oldalon elhelyezett kövektől	Száma	A budapesti stereografikus vetületi rendszerre vonatkoztatott összrendezői:	A határvonal, azaz a hajózható főmeder kisvízszini középvonalának távolsága a csehszlovák oldalon elhelyezett kövektől
a határköveknek		egyéb köveknek		Y = X =		a V. O. kövek szelvényei közé a határvonalon közbeiktatott pontoknak (térképen körökkel jelölve)		
O = szakaszkő P = fokő I = mellékkő		V. O. = vízrajzi osztály szelvényköve P. = pótszelvénykő Km. = kilométeroszlop H.P. K.F. = háromszögelési kő D. R. = dunaszabályozási betontok km. = régi kilométerkő						
magyar oldalon								
1	2	3	4	5	6	7	8	9
						128 V. O. a	+ 116,551·5 — 44,030·4	
		128×	P.	+ 116,~~337·68~~ 34499 — 43,~~620·10~~ 623,57	~~1372~~ 1396			~~2065~~ 2044
						127 V. O. b	+ 116,275·5 — 43,741·4	
						127 V. O. a	+ 115,861·4 — 43,466·2	
		127×	V. O.	+ 115,~~578·76~~ 571,95 — 43,~~277·67~~ 311,63	~~119·5~~ 84,9			272·8
						126 V. O. b	+ 115,137·5 — 43,360·3	
						126 V. O. a	+ 114,775·2 — 43,359·4	
		126	V. O.	+ 114,737·61 — 43,256·73	104·0			8 247·6
						125 V. O. b	+ 114,488·2 — 43,417·6	
						125 V. O. a	+ 114,023·9 — 43,411·3	
		125	P.	+ 113,914·10 — 42,968·86	360·8			216·3
						124 V. O. a	+ 113,658·3 — 43,050·4	
		124	P.	+ 113,587·02 — 42,693·95	101·5			227·3
						123 V. O. c	+ 113,467·6 — 42,684·7	
						123 V. O. b	+ 113,338·9 — 42,481·2	
						123 V. O. a	+ 113,165·5 — 42,264·0	
Lásd az 1973 évi KIEGÉSZÍTŐT								
		123	V. O.	+ 113,141·15 — 41,926·52	265·5			173·8
(28) 11.7 Sch.				+ 113381,99 — 42409,38		122 V. O. h	+ 112,926·6 — 42,088·0	
Lásd az 1973 évi KIEGÉSZÍTŐT								

A köveknek a budapesti stereografikus vetületi rendszerre vonatkoztatott összrendezői	Jelzése	Száma	Neme	Száma	A térképlap száma			Megjegyzések
	egyéb köveknek		a határköveknek					
Y = X =	V. O. = vízrajzi osztály szelvényköve P. = pótszelvénykő Km. = kilométeroszlop H. P. K. F. = háromszögelési kő D. R. = dunaszabályozási betontok km = régi kilométerkő		O = szakaszkő P = fokő I = mellékkő		1: 25000	1: 5000	1: 2880	
csehszlovák oldalon								
10	11	12	13	14	15	16	17	18
							II 24	R = ∞
+ 116,183·36 — 43,927·24	V. O.	128				14		R = + 2150
							II 25	R = — 800
								R = — 2600
+ 115,502·30 — 43,662·49	V. O.	127						R = ∞
								R = — 725
+ 114,719~~·08~~ 29 — 43,~~607·83~~ 608,00	V. O.	126					II 26	R = + 575
					6			R = + 800
+ 113,872·70 — 43,544·48	V. O.	125				15		R = — 8600
+ 113,785·46 — 43,449·51			I	II. 8 1			II 27	R = — 2000
+ 113,321·14 — 42,887·39	V. O.	124						R = — 3700
+ 113,233·99 — 42,751·08			P	II. 9 = 2003				R = — 650
					7			R = + 500
+ ~~112,972·76~~ 26354 — ~~42,419·73~~ 328,67			I	II. 9 1×	6			
+ 112,795·67 — 42,197·85	V. O.	123				16	II 28	
					7			
+ ~~112,726·81~~ 75712 — ~~42,462·25~~ 414,64			I	II. 9 2×				

Lásd a Kiegészítő határleírás 2005.-t!

Száma	Neme	Száma	Jelzése	A köveknek a budapesti stereografikus vetületi rendszerre vonatkoztatott összrendezői	A határvonal, azaz a hajózható főmeder kisvízszini középvonalának távolsága a magyar oldalon elhelyezett kövektől	Száma	A budapesti stereografikus vetületi rendszerre vonatkoztatott összrendezői	A határvonal, azaz a hajózható főmeder kisvízszini középvonalának távolsága a csehszlovák oldalon elhelyezett kövektől
a határköveknek		egyéb köveknek				a V. O. kövek szelvényei közé a határvonalon közbeiktatott pontoknak (térképen körökkel jelölve)		
O = szakaszkő P = fokő I = mellékkő		V. O. = vízrajzi osztály szelvényköve P. = pótszelvénykő Km. = kilométeroszlop H.P.) K.F.) = háromszögelési kő D. R. = dunaszabályozási betontok km = régi kilométerkő		Y = X =		Y = X =		
magyar oldalon								
1	2	3	4	5	6	7	8	9
						122 V. O. g	+ 112,777·4 — 42,000·7	
						122 V. O. f	+ 112,659·8 — 41,873·2	
						122 V. O. e	+ 112,594·6 — 41,765·3	
						122 V. O. d	+ 112,560·7 — 41,643·7	
						122 V. O. c	+ 112,554·3 — 41,536·5	
						122 V. O. b	+ 112,567·6 — 41,404·5	
						122 V. O. a	+ 112,605·0 — 41,294·3	
		122x	V. O.	+ 112,~~733·28~~ 964,68 — 41,~~172·40~~ 108,82	~~1107~~ 3507			344·4
						121 V. O. c	+ 112,626·3 — 41,014·3	
						121 V. O. b	+ 112,580·0 — 40,762·2	
						121 V. O. a	+ 112,420·8 — 40,465·3	
		121	V. O.	+ 113,195·26 — 40,253·32	844·6			147·4
						120 V. O. c	+ 112,287·9 — 40,224·9	
						120 V. O. b	+ 112,214·5 — 39,969·1	
						120 V. O. a	+ 112,183·5 — 39,815·8	
		120x	V. O.	+ 112,~~722·03~~ 65045 — 39,~~402·43~~ 420,30	596,3 ~~641·8~~			~~248·7~~ 2495
						119 V. O. c	+ 112,171·9 — 39,663·2	
						119 V. O. b	+ 112,125·7 — 39,446·9	
~~II. 10x~~	P			+ ~~112,124·11~~ — ~~39,176·28~~				
31 (11.8)						119 V. O. a	+ 112,009·3 — 39,264·4	

A köveknek a budapesti stereografikus vetületi rendszerre vonatkoztatott összrendezői	Jelzése	Száma	Neme	Száma	A térképlap száma			Megjegyzések
	egyéb köveknek		a határköveknek					
Y = X =	V. O. = vízrajzi osztály szelvényköve P. = pótszelvénykő Km = kilométeroszlop H.P.) K.F.) = háromszögelési kő D. R. = dunaszabályozási betontok km = régi kilométerkő		O = szakaszkő P = fokő I = mellékkő		1:25000	1:5000	1:2880	
csehszlovák oldalon								
10	11	12	13	14	15	16	17	18
								R = + 500
								R = + 575
								R = ∞
								R = + 300
								R = ∞
							II 28	R = + 350
								R = ∞
+ 112,294·45 — 41,293·26	V. O.	122						R = — 575
						16		
+ 112,309·42 — 41,027·65			I	II. 9 3				R = ∞
					7		II 30	R = — 575
+ 112,216·35 — 40,414·20	V. O.	121					II, II 29 30	R = + 575
+ 112,~~169·98~~ 214,05 — 40,156·35 269,92			I	II. 9 4x			II 30	R = ∞
								R = + 2900
+ 111,962·16 — 39,866·82	V. O.	120				16, 17	II, II 30 31	R = + 850
						16	II 30	R = — 575
				Lásd az 1966 évi KIEGÉSZÍTŐT		17	II 31	R = — 650
								R = ∞

Lásd a Kiegészítő határleírás 2005.-t!

Száma	Neme a határköveknek	Száma	Jelzése egyéb köveknek	A köveknek a budapesti stereografikus vetületi rendszerre vonatkoztatott összrendezői:	A határvonal, azaz a hajózható főmeder kisvízszini középvonalának távolsága a magyar oldalon elhelyezett kövektől	Száma	A budapesti stereografikus vetületi rendszerre vonatkoztatott összrendezői:	A határvonal, azaz a hajózható főmeder kisvízszini középvonalának távolsága a csehszlovák oldalon elhelyezett kövektől
	O = szakaszkő P = fokő I = mellékkő	V. O. = vízrajzi osztály szelvényköve P. = pótszelvénykő Km = kilométeroszlop H. P. / K. F. = háromszögelési kő D. R. = dunaszabályozási betontok km = régi kilométerkő		Y = X =		a V. O. kövek szelvényei közé a határvonalon közbeiktatott pontoknak (térképen körökkel jelölve)		
		magyar oldalon						
1	2	3	4	5	6	7	8	9
		119	V. O.	+ 111,812·74 — 38,806·69	187·2			27099 280·22
						118 V. O. d	+ 111,613·9 — 38,831·0	
						118 V. O. c	+ 111,435·4 — 38,525·1	
						118 V. O. b	+ 111,362·1 — 38,299·8	
						118 V. O. a	+ 111,239·0 — 38,063·9	
		118x	V. O.	+ 111,~~641·98~~ 642,29 — 37,708·~~81~~ 95	4 534·5			344,6 ~~166·0~~
						117 V. O. a	+ 110,920·1 — 37,652·6	
		117x 1816	V. O.	+ 110,868·39 895,01 — 37,~~223·45~~ 050,32	~~328·2~~ 501,7			~~149·9~~ 213,1
						116 V. O. d	+ 110,792·5 — 37,537·7	
						116 V. O. c	+ 110,710·6 — 37,480·0	
		116/1x 1815	P.	+ 110,~~297·36~~ 302,65 — 37,~~410·04~~ 422,99	42,00 ~~56·0~~			183·8
						116 V. O. b	+ 110,269·7 — 37,486·4	
						116 V. O. a	+ 110,128·2 — 37,583·5	
		116 1814	V. O.	+ 109,843·57 — 37,633·37	137·1			209·6
						115 V. O. a	+ 109,509·1 — 38,049·9	
Lásd az 1979 évi kiegészítőt		115x 1813	V. O.	+ 109,~~449·89~~ 174,82 — 37,724·40 878,32	299,6 ~~454·6~~			78,3 ~~74·2~~
						114 V. O. d	+ 109,203·0 — 38,176·9	
						114 V. O. c	+ 108,981·6 — 38,206·6	
						114 V. O. b	+ 108,878·0 — 38,207·6	
						114 V. O. a	+ 108,450·3 — 38,271·6	
		114 1812	V. O. (M)	+ 108,167·32 — 37,913·12	423·5			74·7

↑ Eltérés Duna !

A köveknek a budapesti stereografikus vetületi rendszerre vonatkoztatott összrendezői	Jelzése egyéb köveknek	Száma	Neme a határköveknek	Száma	A térképlap száma			Megjegyzések
Y = X =	V. O. = vízrajzi osztály szelvényköve P. = pótszelvénykő Km = kilométeroszlop H.P. / K.F. = háromszögelési kő D. R. = dunaszabályozási betontok km = régi kilométerkő		O = szakaszkő P = fokő I = mellékkő		1:25000	1:5000	1:2880	
csehszlovák oldalon								
10	11	12	13	14	15	16	17	18
+ 111,~~358·15~~ 367,20 — 38,~~915·20~~ 913,01	V. O. P	119						R = ∞
							II 31	R = + 800
								R = ∞
+ 111,~~210·08~~ 205,87 — 38,~~220·32~~ 219,90			I	~~II. 10~~ ~~1x~~				R = — 800
				II, 9 1x			II 31	
+ 111,~~101·90~~ 110 964.05 — 38,154·85 268,07	V. O.	118x					II, II 32 34	R = ∞
					7			
+ 110,~~770·71~~ 757,38 — 37,691·43 751,73	P.	117x				17	II 32	R = — 575
								R = — 650
+ 110,387·86 — 37,632·11	P.	116/1					II 33	R = — 425
								R = — 1150
+ 109,970·01 — 37,956·13	P.	116					II, II 33 34	R = ∞
							II 34	
+ 109,230·34 — 38,247·05	V. O.	115x					II, II 33 35	R = + 650
								R = ∞
					8		II 35	R = + 425
						18		R = — 800
+ 108,248·58 — 38,404·63	V. O. (S)	114					II, II 35 36	R = + 800

Lásd az 1979 évi kiegészítőt

Lásd az 1979 évi kiegészítőt

Lásd a Kiegészítő határleírás 2005.-t!

Száma	Neme a határköveknek	Száma	Jelzése egyéb köveknek	A köveknek a budapesti stereografikus vetületi rendszerre vonatkoztatott összrendezői	A határvonal, azaz a hajózható főmeder kisvízszini középvonalának távolsága a magyar oldalon elhelyezett kövektől	Száma	A budapesti stereografikus vetületi rendszerre vonatkoztatott összrendezői:	A határvonal, azaz a hajózható főmeder kisvízszini középvonalának távolsága a csehszlovák oldalon elhelyezett kövektől
O = szakaszkő P = fokő I = mellékkő	V. O. = vízrajzi osztály szelvényköve P. = pótszelvénykő Km. = kilométeroszlop H.P. / K.F. = háromszögelési kő D. R. = dunaszabályozási betontok km = régi kilométerkő			Y = X =		a V. O. kövek szelvényei közé a határvonalon közbeiktatott pontoknak (térképen körökkel jelölve)		
magyar oldalon								
1	2	3	4	5	6	7	8	9
						113 V. O. b	+ 108,007·5 — 38,330·8	
						113 V. O. a	+ 107,444·7 — 38,004·2	
		113 ✗ 1811	V. O.	+ 107,~~107·27~~ 409,38 — 37,~~477·82~~ 475,75	~~279,0~~ 276·0			161·7
~~II. 11 ✗~~	P			+ ~~107,214·15~~ 102,82 — 37,~~109·11~~ 060,64				
						112 V. O. a	+ 106,734·3 — 37,000·4	
		112 1810	V. O.	+ 106,841·~~19~~ 107 — 36,862·~~79~~	165·9			~~238·7~~
						111 V. O. b	+ 106,695·1 — 36,943·5	
						111 V. O. a	+ 106,253·8 — 36,300·0	
		111 1809	V. O.	+ 106,277·38 — 36,147·51	110·7			323·0
						110 V. O. c	+ 106,186·9 — 36,211·9	
						110 V. O. b	+ 105,918·3 — 35,885·0	
						110 V. O. a	+ 105,769·0 — 35,742·7	
		110 ✗ 1808	V. O.	+ 105,478·58 477,61 — 35,385·35 386,98	~~104·1~~ 102,2			393·6
						109 V. O. d	+ 105,391·7 — 35,448·6	
						109 V. O. c	+ 105,238·7 — 35,337·7	
						109 V. O. b	+ 104,964·2 — 35,164·7	
II. 10 III						109 V. O. a	+ 104,835·9 — 35,070·3	
~~II. 13. A~~	D			+ 104 700,37 — 34 854,23	(10) Subtr.			
		109 1807	V. O.	+ 104,678·91 — 34,804·95	106·2			~~328·7~~ 324,8
				853,18				
						108 V. O. d	+ 104,576·0 — 34,860·7	
						108 V. O. c	+ 104,435·0 — 34,754·8	

A köveknek a budapesti stereografikus vetületi rendszerre vonatkoztatott összrendezői	Jelzése egyéb köveknek	Száma	Neme a határköveknek	Száma	A térképlap száma			Megjegyzések
Y = X =	V. O. = vízrajzi osztály szelvényköve P. = pótszelvénykő Km = kilométeroszlop H.P. / K.F. = háromszögelési kő D. R. = dunaszabályozási betontok km = régi kilométerkő		O = szakaszkő P = fokő I = mellékkő		1:25000	1:5000	1:2880	
csehszlovák oldalon								
10	11	12	13	14	15	16	17	18
								R = + 800
								Lásd a Kiegészítő határleírás 2005.-t!
+ 107,~~616·85~~ 605,09 — 38,~~254·57~~	Lásd az 1984 évi KIEGÉSZÍTŐT		I	II. 10 ~~2 ✗~~			II 35	R = + 850
+ 107,081·75 — 37,770·43	V. O.	113				18	II ~~36~~ 37	R = ∞
				Lásd az 1978 évi KIEGÉSZÍTŐT				
+ ~~106,534·83~~ — ~~37,127·01~~	V. O.	112 ✗		Lásd az 1973 évi KIEGÉSZÍTŐT			II 37	R = + 8600
								R = ∞
+ 105,934·89 — 36,413·63	V. O.	111			8		II 38	R = — 1000
								R = — 8600
								R = — 1150
+ 105,198·95 — 35,797·04	P.	110						R = ∞
						19		R = — 2000
+ 104,928·79 968,80 — 35,~~475·20~~ 506,20			I	II. 11 1 ✗			II 39	R = ∞
								R = + 1400
+ 104 275,35 — 35 507,54			P	II. 12 A	39		II	
+ 104,~~434·80~~ 114,57 — 35,~~164·84~~ 631,67	P. V. O	109			9		II, II 39 40	R = ∞
							II 40	R = — 2000
								R = ∞

Lásd a Kiegészítő határleírás 2005.-t!

Száma	Neme	Száma	Jelzése	A köveknek a budapesti stereografikus vetületi rendszerre vonatkoztatott összrendezői	A határvonal, azaz a hajózható főmeder kisvízszini középvonalának távolsága a magyar oldalon elhelyezett kövektől	Száma	A budapesti stereografikus vetületi rendszerre vonatkoztatott összrendezői:	A határvonal, azaz a hajózható főmeder kisvízszini középvonalának távolsága a csehszlovák oldalon elhelyezett kövektől
a határköveknek		egyéb köveknek				a V. O. kövek szelvényei közé a határvonalon közbeiktatott pontoknak (térképen körökkel jelölve)		
O = szakaszkő P = főkő I = mellékkő		V. O. = vízrajzi osztály szelvényköve P. = pótszelvénykő Km. = kilométeroszlop H.P. K.F. = háromszögelési kő D.R. = dunaszabályozási betontok km = régi kilométerkő		Y = X =			Y = X =	
magyar oldalon								
1	2	3	4	5	6	7	8	9
						108 V. O. b	+ 104,166·7 — 34,571·9	
~~II. 13~~ B	P			+ 104,061·~~18~~ 48 — 34,~~453·31~~ 449,85	~~50,4~~ 46·9			~~707,7~~ ~~708·3~~
						108 V. O. a	+ 104,006·9 — 34,469·5	
		108 1806	V. O.	+ 103,999·57 — 34,320·21	123·7			296·2
						107 V. O. c	+ 103,655·9 — 34,256·7	
						107 V. O. b	+ 103,422·5 — 34,138·4	
						107 V. O. a	+ 103,260·0 — 34,065·2	
		107 1805	V. O.	+ 103,271·64 — 33,648·91	375·2			144·4
						106 V. O. b	+ 102,922·9 — 33,853·1	
						106 V. O. a	+ 102,258·6 — 33,307·0	
		106 1804	V. O.	+ 102,415·97 — 33,011·47	324·2			126·9
						105 V. O. c	+ 102,069·0 — 33,074·4	
						105 V. O. b	+ 101,978·3 — 32,905·1	
						105 V. O. a	+ 101,876·3 — 32,760·0	
		105 1803	V. O.	+ 101,645·88 — 32,316·50	121·6			483·6
						104 V. O. c	+ 101,360·3 — 32,174·2	
II. 11 III ~~II. 14~~	P			+ 101,414·31 — 31,993·55 ·77				
						104 V. O. b	+ 101,227·8 — 31,949·9	
						104 V. O. a	+ 101,131·8 — 31,762·4	
		104 1802	V. O.	+ 101,074·89 — 31,534·16	85·5			~~821·9~~ 822,2
						103 V. O. c	+ 100,992·0 — 31,563·4	

A köveknek a budapesti stereografikus vetületi rendszerre vonatkoztatott összrendezői	Jelzése	Száma	Neme	Száma	A térképlap száma			Megjegyzések
Y = X =	egyéb köveknek		a határköveknek		1: 25000	1: 5000	1: 2880	
	V. O. = vízrajzi osztály szelvényköve P. = pótszelvénykő Km = kilométeroszlop H. P. K. F. = háromszögelési kő D. R. = dunaszabályozási betontok km = régi kilométerkő		O = szakaszkő P = főkő I = mellékkő					
csehszlovák oldalon								
10	11	12	13	14	15	16	17	18
							II 40	R = ∞
+ 103,~~996·23~~ 995,65 — 35,205·~~74~~ 03			P	II. 12 B	Lásd az 1973 évi KIEGÉSZITŐT		II, II 39 40	R = — 2100
+ 103,762·99 — 34,667·11	P.	108					II 40	R = ∞
						20		~~R = 2100~~ Helyes: R = — 2100 m Vaja Mát 2004.01.27
								R = ∞
+ 102,937·27 — 34,046·64	V. O.	107					II 41	R = + 1400
+ 102,906·97 — 33,988·25			I	II. 13 1				
								R = ∞
+ 102,123·28 — 33,354·77	V. O.	106			9		II 42	R = + 800
								R = ∞
								R = — 800
+ 101,164·77 — 32,683·73	P.	105				21		R = ∞
							II 43	R = + 650
							II 44	R = — 850
+ 100,365·~~77~~ 38 — 32·100·~~32~~ 17	V. O.	104					II, II 43 44	R = ∞
							II 44	R = — 2300

Száma	Neme a határköveknek	Száma	Jelzése egyéb köveknek	A köveknek a budapesti stereografikus vetületi rendszerre vonatkoztatott összrendezői	A határvonal, azaz a hajózható főmeder kisvízszini középvonalának távolsága a magyar oldalon elhelyezett kövektől	Száma	A budapesti stereografikus vetületi rendszerre vonatkoztatott összrendezői	A határvonal, azaz a hajózható főmeder kisvízszini középvonalának távolsága a csehszlovák oldalon elhelyezett kövektől
O = szakaszkő P = fokő I = mellékkő		V. O. = vízrajzi osztály szelvényköve P. = pótszelvénykő Km. = kilométeroszlop H.P. / K.F. = háromszögelési kő D.R. = dunaszabályozási betontok km = régi kilométerkő		Y = X =		a V. O. kövek szelvényei közé a határvonalon közbeiktatott pontoknak (térképen körökkel jelölve)	Y = X =	
magyar oldalon						csehszlovák oldalon		
1	2	3	4	5	6	7	8	9
						103 V. O. b	+ 100,889·6 — 31,430·5	
		1801	Km	+ 100,~~867·09~~ 866,76 — 31,293·~~07~~ 38	72·~~4~~ 0			~~574·6~~ 593,1
						103 V. O. a	+ 100,491·2 — 30,947·1	
		103 1800	V. O.	+ 100,375·14 — 30,694·95	113·2			486·3
(44)	II. 12					102 V. O. c	+ 100,016·5 — 30,673·3	
						102 V. O. b	+ 99,583·2 — 30,600·5	
						102 V. O. a	+ 99,242·0 — 30,503·1	
		102	V. O.	+ 99,299·57 — 30,299·52	210·3			345·7
Lásd ei 1973 évi KIEGÉSZÍTŐT		1799						
						101 V. O. d	+ 98,878·6 — 30,361·8	
						101 V. O. c	+ 98,617·2 — 30,324·2	
						101 V. O. b	+ 98,486·6 — 30,335·9	
						101 V. O. a	+ 98,275·3 — 30,320·2	
		101	V. O.	+ 98,324·30 — 29,865·43	452·7			131·8
		1798				100 V. O. c	+ 98,005·5 — 30,254·3	
						100 V. O. b	+ 97,840·3 — 30,192·7	
						100 V. O. a	+ 97,521·6 — 30,030·1	
		100	V. O.	+ 97,339·19 — 29,747·92	211·6			430·1
(47)	II. 13	1797		+ 96 904,13 — 29715,		99 V. O. b	+ 97,109·3 — 29,943·3	
		130	K. F.	+ 96,972·04 — 29,652·04	299·7			~~334·2~~ 342,0
		1796				99 V. O. a	+ 96,629·8 — 29,974·7	

A köveknek a budapesti stereografikus vetületi rendszerre vonatkoztatott összrendezői	Jelzése egyéb köveknek	Száma	Neme a határköveknek	Száma	A térképlap száma			Megjegyzések
Y = X =	V. O. = vízrajzi osztály szelvényköve P. = pótszelvénykő Km = kilométeroszlop H.P. / K.F. = háromszögelési kő D.R. = dunaszabályozási betontok km = régi kilométerkő		O = szakaszkő P = fokő I = mellékkő		1:25000	1:5000	1:2880	
csehszlovák oldalon								
10	11	12	13	14	15	16	17	18
						21		R = — 2300
+ 100,~~274·71~~ 272,70 — 31,~~553·26~~ 592,44			I	II. 14 1×		21, 22		R = ∞
							II 44	
+ 100,059·00 — 31,204·27	V. O.	103						R = — 800
								R = ∞
								R = + 1600
							II 45	
+ 99,123·39 — 30,826·83	V. O.	102			9		II, II 45 46	R = ∞
+ 99,~~133·63~~ 132,04 — 30,~~790·35~~ 798,02			I	II. 14 2×				
							II 45	
							II 46	R = — 575
								R = ∞
						22	II 47	R = + 650
+ 98657,51 — 31619,23				II. 11 g	45			
+ 98,180·19 — 30,431·91	V. O.	101					II, II 45 47	R = ∞
							II 47	
+ 97,907·60 — 30,365·78			I	II. 14 3			II 45	R = + 800
								R = ∞
+ 97,~~294·17~~ — 30,~~388·04~~	V. O.	100			10		II 47	R = — 800
+ 96,~~967·98~~ 968,18 — 30,~~285·96~~ 293,77	Km	1797						R = ∞
						23	II 48	R = + 800

Száma	Neme	Száma	Jelzése	A köveknek a budapesti stereografikus vetületi rendszerre vonatkoztatott összrendezői:	A határvonal, azaz a hajózható főmeder kisvízszini középvonalának távolsága a magyar oldalon elhelyezett kövektől	Száma	A budapesti stereografikus vetületi rendszerre vonatkoztatott összrendezői:	A határvonal, azaz a hajózható főmeder kisvízszini középvonalának távolsága a csehszlovák oldalon elhelyezett kövektől
a határköveknek		egyéb köveknek				a V. O. kövek szelvényei közé a határvonalon közbeiktatott pontoknak (térképen körökkel jelölve)		
O = szakaszkő P = fokő I = mellékkő		V. O. = vízrajzi osztály szelvényköve P. = pótszelvénykő Km = kilométeroszlop H. P. / K. F. = háromszögelési kő D. R. = dunaszabályozási betontok km = régi kilométerkő		Y = X =			Y = X =	
magyar oldalon						csehszlovák oldalon		
1	2	3	4	5	6	7	8	9
		99	V. O.	+ 96,673·13 — 29,210·78	812·7			161·1
						98 V. O. c	+ 96,055·1 — 29,783·0	
						98 V. O. b	+ 95,738·5 — 29,513·3	
						98 V. O. a	+ 95,690·0 — 29,470·1	
		98	V. O.	+ 95,756·75 — 28,815·90	533·7			110·7
		1795				97 V. O. b	+ 95,247·3 — 29,075·0	
						97 V. O. a	+ 94,524·2 — 28,898·1	
		97	V. O.	+ 94,351·27 — 28,828·11	109·9			364·4
		1794						
						96 V. O. b	+ 93,676·7 — 29,108·3	
						96 V. O. a	+ 93,382·9 — 29,154·2	
	1793	96	V. O.	+ 93,346·70 — 28,847·59	308·5			411·4
Lásd a 1973 évi KIEGÉSZÍTŐT								
		95	V. O.	+ 92,614·11 — 28,764·79	454·0			193·7
						94 V. O. b	+ 92,460·6 — 29,208·0	
						94 V. O. a	+ 92,306·4 — 29,204·2	
(53) 11.14 III								
~~II. 16.~~	P			+ 91,725·~~15~~ 56 — 28,711·~~38~~ 14	440,0 ~~439·6~~			162·2
						93 V. O. d	+ 91,417·4 — 29,099·4	
						93 V. O. c	+ 91,200·2 — 29,041·6	
						93 V. O. b	+ 91,069·6 — 28,987·2	

A köveknek a budapesti stereografikus vetületi rendszerre vonatkoztatott összrendezői	Jelzése	Száma	Neme	Száma	A térképlap száma			Megjegyzések
	egyéb köveknek		a határköveknek		1: 25000	1: 5000	1: 2880	
Y = X =	V. O. = vízrajzi osztály szelvényköve P. = pótszelvénykő Km = kilométeroszlop H. P. / K. F. = háromszögelési kő D. R. = dunaszabályozási betontok km = régi kilométerkő		O = szakaszkő P = fokő I = mellékkő					
csehszlovák oldalon								
10	11	12	13	14	15	16	17	18
+ 96,185·88 — 30,053·88	V. O.	99						R = + 800
							II 48	R = ∞
								R = + 2900
+ 95,411·54 — 29,357·70			I	II. 14 4				R = ∞
+ 95,311·92 — 29,282·10	V. O.	98					II, II 48 49	
							II 48	
+ 94,503·88 — 29,277·20	V. O.	97				23		R = ∞
+ ~~93,778·74~~ 66483 — 29,464·69 415,92			I	II. 14 5 X				
							II 51	R = + 1700
					10			
+ 93,395·00 — 29,565·84	V. O.	96						R = ∞
+ ~~93,031·88~~ — ~~29,539·38~~			I	II. 14 6 X				
+ 92,458·21 — 29,393·43	V. O.	95					II, II 52 53	
								R = + 850
+ 92,321·12 — 29,338·08			P	~~II. 15~~ 12	12		II 52	
+ 91,485·68 — 29,263·45	V. O.	94				24	II, II 52 53	R = ∞
							II 52	R = + 800
								R = ∞
								R = — 575

Lásd a Kiegészítő határleírás 2005-ből

Száma	Neme	Száma	Jelzése	A köveknek a budapesti stereografikus vetületi rendszerre vonatkoztatott összrendezői: Y = X =	A határvonal, azaz a hajózható főmeder kisvízszini középvonalának távolsága a magyar oldalon elhelyezett kövektől	Száma	A budapesti stereografikus vetületi rendszerre vonatkoztatott összrendezői: Y = X =	A határvonal, azaz a hajózható főmeder kisvízszini középvonalának távolsága a csehszlovák oldalon elhelyezett kövektől	A köveknek a budapesti stereografikus vetületi rendszerre vonatkoztatott összrendezői Y = X =	Jelzése	Száma	Neme	Száma	A térképlap száma 1:25000	1:5000	1:2880	Megjegyzések
a határköveknek		egyéb köveknek				a V. O. kövek szelvényei közé a határvonalon közbeiktatott pontoknak (térképen körökkel jelölve)				egyéb köveknek		a határköveknek					
O = szakaszkő P = főkő I = mellékkő		V. O. = vízrajzi osztály szelvényköve P. = pótszelvénykő Km = kilométeroszlop H. P. / K. F. = háromszögelési kő D. R. = dunaszabályozási betontok km = régi kilométerkő								V. O. = vízrajzi osztály szelvényköve P. = pótszelvénykő Km = kilométeroszlop H.P. / K.F. = háromszögelési kő D. R. = dunaszabályozási betontok km = régi kilométerkő		O = szakaszkő P = főkő I = mellékkő					
magyar oldalon									csehszlovák oldalon								
1	2	3	4	5	6	7	8	9	10	11	12	13	14	15	16	17	18
~~II. 17~~	P			+ 90,944·25 — 28,835·45													R = — 575
						93 V. O. a	+ 90,799·2 — 28,947·7										
		93	V. O.	+ 90,394·46 — 28,770·48	225·9			370·5	+ 90,552·47 — 29,345·56	V. O.	93						R = — 5500
		1790				92 V. O. d	+ 90,436·7 — 28,991·0								24	II 54	R = + 5500
						92 V. O. c	+ 90,131·2 — 29,031·1										R = — 850
						92 V. O. b	+ 89,809·5 — 29,131·5							10			R = — 1300
						92 V. O. a	+ 89,510·1 — 29,364·7										
	1789	92	V. O.	+ 89,398·45 — 28,935·22	460·2			189·5	+ 89,523·46 — 29,572·76	V. O.	92						R = + 575
						91 V. O. c	+ 89,038·1 — 29,536·9										
Lásd a 1973 évi KIEGÉSZÍTŐT		33	H. P.	+ 88,892·94 — 28,966·76	~~556·9~~			~~110·3~~ 108,7	+ ~~88,907·98~~ 94 — ~~29,633·81~~ 632,22			I	II. 17 1 X				R = ∞
						91 V. O. b	+ 88,697·9 — 29,503·5										R = + 1400
		1788				91 V. O. a	+ 88,413·4 — 29,444·7						II. 12/15	55			
		91	V. O.	+ 88,524·03 — 28,471·31	963·3			104·5	+ 88,163·06 — 29,476·29	V. O.	91					II 55	R = ∞
						90 V. O. d	+ 88,102·8 — 29,347·3										R = + 850
						90 V. O. c	+ 87,833·2 — 29,205·7								25		
		39	H. P.	+ 87,905·29 — 28,551·73	571·9			290·9	+ 87,533·80 — 29,330·45	H. P.	7						R = ∞
		1787				90 V. O. b	+ 87,560·1 — 28,990·2							11			R = — 700
						90 V. O. a	+ 87,315·1 — 28,863·1										
		90	V. O.	+ 87,447·78 — 28,125·84	746·1			~~337·9~~ 343,7	+ 87,~~210·17~~ 208,92 — 29,~~183·49~~ 189,09	P.	90 X					II, II 55 56	R = ∞
						89 V. O. c	+ 86,965·1 — 28,761·9										R = — 1600
57	11.15					89 V. O. b	+ 86,552·8 — 28,701·6									II 57	R = ∞
						89 V. O. a	+ 86,259·8 — 28,698·0										R = — 1000

Lásd a Kiegészítő határeírás 2005.-t!

Száma	Neme	Száma	Jelzése	A köveknek a budapesti stereografikus vetületi rendszerre vonatkoztatott összrendezői	A határvonal, azaz a hajózható főmeder kisvízszini középvonalának távolsága a magyar oldalon elhelyezett kövektől	Száma	A budapesti stereografikus vetületi rendszerre vonatkoztatott összrendezői: Y = X =	A határvonal, azaz a hajózható főmeder kisvízszini középvonalának távolsága a csehszlovák oldalon elhelyezett kövektől	A köveknek a budapesti stereografikus vetületi rendszerre vonatkoztatott összrendezői Y = X =	Jelzése	Száma	Neme	Száma	A térképlap száma 1:25000	1:5000	1:2880	Megjegyzések
a határköveknek		egyéb köveknek				a V. O. kövek szelvényei közé a határvonalon közbeiktatott pontoknak (térképen körökkel jelölve)				egyéb köveknek		a határköveknek					
O = szakaszkő P = főkő I = mellékkő		V. O. = vízrajzi osztály szelvényköve P. = pótszelvénykő Km. = kilométeroszlop H.P. / K.F. = háromszögelési kő D.R. = dunaszabályozási betontok km = régi kilométerkő								V. O. = vízrajzi osztály szelvényköve P. = pótszelvénykő Km = kilométeroszlop H.P. / K.F. = háromszögelési kő D. R. = dunaszabályozási betontok km = régi kilométerkő		O = szakaszkő P = főkő I = mellékkő					
magyar oldalon									csehszlovák oldalon								
1	2	3	4	5	6	7	8	9	10	11	12	13	14	15	16	17	18
		1786 89	V. O.	+ 86,045·92 — 28,341·76	370·7			3890	+ 86.194·56 — 29,086·79	V. O.	89					II, II 56 57	R = — 1000
		1785				88 c V. O.	+ 85,749·4 — 28,826·6								25		R = ∞
						88 b V. O.	+ 85,646·3 — 28,883·9									II. 56	R = + 1000
						88 a V. O.	+ 85,426·2 — 28,974·7										
		88	V. O.	+ 85,084·33 — 28,872·43	190·2			345·1	+ 85,288·24 — 29,367·36	V. O.	88						R = ∞
		1784							+ 85,~~200·29~~ 221,52 — 29,~~341·73~~ 342,71			I	~~II. 17~~ ~~2~~				
						87 b V. O.	+ 84,818·0 — 29,143·0		+ 84 856,5 — 30 069,47				II. 12/2s	Kb (58) tól É ra 484 m ne		II 58	R = + 1700
						87 a V. O.	+ 84,304·9 — 29,210·3										
		87	V. O.	+ 84,002·95 — 28,837·08	369·9			219·9	+ 83,977·74 — 29,426·34	V. O.	87						R = ∞
		1783				86 b V. O.	+ 83,445·3 — 29,199·7										R = — 2900
						86 a V. O.	+ 83,288·2 — 29,201·5										
		86	V. O.	+ 82,816·34 — 28,851·21	374·8			185·1	+ 82,945·56 — 29,395·99	V. O.	86			11	26		R = ∞
		1782				85 d V. O.	+ 82,831·6 — 29,219·6										
						85 c V. O.	+ 82,639·6 — 29,240·9									II 59	R = — 1450
		42	H. P.	+ 82,273·91 — 29,147·57	236·1			292·4	+ 82,587·21 — 29,573·23	H. P.	47						R = — 575
						85 b V. O.	+ 82,380·1 — 29,363·8										R = — 4300
						85 a V. O.	+ 82,066·0 — 29,651·3										
		85	V. O.	+ 81,835·34 — 29,661·18	170·2			354·4	+ 82,211·42 — 30,026·95	V. O.	85					II, II 59 60	R = — 1100
		1781				84 b V. O.	+ 81,952·9 — 29,786·2									II 59	R = + 1900
						84 a V. O.	+ 81,418·3 — 30,296·0										
		84	V. O.	+ 81,061·71 — 30,261·23	226·2			349·4	+ 81,235·98 — 30,809·79	P.	84				27	II 61	R = ∞
		1780				83 b V. O.	+ 80,956·8 — 30,586·4										R = + 575

59 11.16

Lásd a Kiegészítő határleírás 2005.-t

Száma	Neme	Száma	Jelzése	A köveknek a budapesti stereografikus vetületi rendszerre vonatkoztatott összrendezői	A határvonal, azaz a hajózható főmeder kisvízszini középvonalának távolsága a magyar oldalon elhelyezett kövektől	19 Száma	A budapesti stereografikus vetületi rendszerre vonatkoztatott összrendezői:	A határvonal, azaz a hajózható főmeder kisvízszini középvonalának távolsága a csehszlovák oldalon elhelyezett kövektől
a határköveknek		egyéb köveknek				a V. O. kövek szelvényei közé a határvonalon közbeiktatott pontoknak (térképen körökkel jelölve)		
O = szakaszkő P = fokő I = mellékkő		V. O. = vízrajzi osztály szelvényköve P. = pótszelvénykő Km. = kilométeroszlop H.P. / K.F. = háromszögelési kő D. R. = dunaszabályozási betontok km = régi kilométerkő		Y = X =			Y = X =	
magyar oldalon								
1	2	3	4	5	6	7	8	9
						83 V. O. a	+ 80,587·7 — 30,668·7	
Lásd az 1973 évi kiegészítőt								
		83	V. O.	+ 80,413·48 — 30,125·74	468·5			153·8
		1779				82 V. O. d	+ 80,158·1 — 30,517·5	
						82 V. O. c	+ 79,773·1 — 30,232·8	
						82 V. O. b	+ 79,716·6 — 30,186·3	
		1778				82 V. O. a	+ 79,045·4 — 29,644·9	
		64	H. P.	+ 79,155·95 — 29,388·71	275·9			265·3
		1777				81 V. O. b	+ 78,479·1 — 29,390·1	
						81 V. O. a	+ 78,203·1 — 29,389·3	
		81	V. O.	+ 77,875·39 — 29,290·43	183·8			440·5
						80 V. O. c	+ 77,596·3 — 29,659·6	
						80 V. O. b	+ 77,221·3 — 29,890·8	
		1776				80 V. O. a	+ 76,957·2 — 30,056·5	
		80	V. O.	+ 76,674·06 — 29,952·88	250·8			347·4
		1775				79 V. O. d	+ 76,709·0 — 30,216·4	
						79 V. O. c	+ 76,536·4 — 30,321·1	
						79 V. O. b	+ 76,280·2 — 30,459·6	
		67	H. P.	+ 76,187·67 — 30,160·54	314·2			356·0
(65) (11.18)						79 V. O. a	+ 75,859·4 — 30,562·5	
		79	V. O.	+ 75,695·25 — 30,189·60	382·5			302·8
		1774						

A köveknek a budapesti stereografikus vetületi rendszerre vonatkoztatott összrendezői	Jelzése	Száma	Neme	Száma	19 A térképlap száma			Megjegyzések
	egyéb köveknek		a határköveknek					
Y = X =	V. O. = vízrajzi osztály szelvényköve P. = pótszelvénykő Km = kilométeroszlop H.P. / K.F. = háromszögelési kő D. R. = dunaszabályozási betontok km = régi kilométerkő		O = szakaszkő P = fokő I = mellékkő		1:25000	1:5000	1:2880	
csehszlovák oldalon								
10	11	12	13	14	15	16	17	18
80 170, 21 (1979)								R = + 575
+ ~~80.199·77~~ 81 — ~~30,733·30~~ 732,87 (1979)			Lásd az 1979 évi kiegészítőt P	II. 18 x			II 61	
+ 80,122·64 — 30,675·85	P.	83			11			R = + 1000
								R = + 3200
						27		R = — 3200
								R = ∞
+ 78,923·39 — 29,877·38	V. O.	82					II 62	R = — 1200
								R = — 850
+ 78,034·96 — 29,893·97	V. O.	81						R = — 1300
								R = + 1700
			Lásd az 1979 évi kiegészítőt				II 63	
+ ~~77,256·93~~ 81 — 30,243·~~60~~ 26			I	II. 18 1 x	12			R = — 1150
+ 77,044·39 — 30,422·71	V. O.	80					II, II 63 64	R = + 1150
						28	II 63	R = — 1150
							II 64	R = + 1150
+ 76,357·10 — 30,809·02	H. P.	22					II, II 63 64	R = + 1600
							II 64	
+ ~~75,693·44~~ 692,70 — ~~30,874·95~~ 66	P.	79 x						R = + 1700

Lásd a Kiegészítő határleírás 2005.-t!

Száma	Neme	Száma	Jelzése	A köveknek a budapesti stereografikus vetületi rendszerre vonatkoztatott összrendezői	A határvonal, azaz a hajózható főmeder kisvízszini középvonalának távolsága a magyar oldalon elhelyezett követtől	Száma	A budapesti stereografikus vetületi rendszerre vonatkoztatott összrendezői: Y = X =	A határvonal, azaz a hajózható főmeder kisvízszini középvonalának távolsága a csehszlovák oldalon elhelyezett követtől
a határköveknek		egyéb köveknek				a V. O. kövek szelvényei közé a határvonalon közbeiktatott pontoknak (térképen körökkel jelölve)		
O = szakaszkő P = főkő I = mellékkő		V. O. = vízrajzi osztály szelvényköve P. = pótszelvénykő Km. = kilométeroszlop H.P. / K.F. = háromszögelési kő D. R. = dunaszabályozási betontok km = régi kilométerkő						
magyar oldalon								
1	2	3	4	5	6	7	8	9.
						78 V. O. b	+ 75,322·3 — 30,534·1	
						78 V. O. a	+ 74,819·6 — 30,483·5	
		78	V. O.	+ 74,788·26 — 29,896·19	587·5			199·7
		1773				77 V. O. b	+ 74,519·5 — 30,470·9	
						77 V. O. a	+ 73,962·9 — 30,465·1	
		77	V. O.	+ 73,781·40 — 30,058·70	413·9			283·2
		1772				76 V. O. a	+ 73,220·5 — 30,446·3	
		76	V. O.	+ 72,871·31 — 30,158·47	260·7			291·3
		1771				75 V. O. g	+ 72,822·1 — 30,418·9	
						75 V. O. f	+ 72,555·6 — 30,415·4	
						75 V. O. e	+ 72,273·8 — 30,415·7	
		82	H. P.	+ 72,180·54 — 30,191·76	222·9			287·4
				032, 47		75 V. O. d	+ 72,046·6 — 30,411·0	
III. 19 II. 19	P			+ 72,033·10 — 30,188·04 64				
		1770						
						75 V. O. c	+ 71,949·4 — 30,399·2	
						75 V. O. b	+ 71,572·9 — 30,300·5	
						75 V. O. a	+ 71,434·4 — 30,262·3	
		75	V. O.	+ 71,453·88 — 30,063·71	197·9			266·9
						74 V. O. b	+ 71,101·2 — 30,147·0	
						74 V. O. a	+ 70,739·1 — 30,027·0	

A köveknek a budapesti stereografikus vetületi rendszerre vonatkoztatott összrendezői	Jelzése	Száma	Neme	Száma	A térképlap száma			Megjegyzések
Y = X =	egyéb köveknek		a határköveknek		1:25000	1:5000	1:2880	
	V. O. = vízrajzi osztály szelvényköve P. = pótszelvénykő Km = kilométeroszlop H.P. / K.F. = háromszögelési kő D. R. = dunaszabályozási betontok km = régi kilométerkő		O = szakaszkő P = főkő I = mellékkő					
csehszlovák oldalon								
10	11	12	13	14	15	16	17	18
								R = + 1700
								R = — 2400
+ 74,784·12 — 30,683·36	V. O.	78				28	II 65	R = + 3500
				11.13/1				R = — 3700
+ 73,852·24 — 30,784·44			Lásd az 1979 évi kiegészítőt 1	II. 18 2				R = + 3700
+ 73,777·96 — 30,755·75	km	108						
+ 72,862·14 — 30,710·36	P.	76					II 66	R = — 3500
								R = ∞
					12			R = — 8600
+ 72,168·02 — 30,701·90	P.	75/1						R = + 5800
						29		
+ 71,~~992·39~~ 990,59 — 30,~~703·22~~ 699,24			P	II. 20 ≈ 11.14				R = + 1700
								R = + 5800
							II 67	R = — 3700
+ 71,299·01 — 30,501·93	V. O.	75						R = + 1900
								R = — 1700
								R = ∞

Lásd a Kiegészítő határleírás 2005-t!

Száma	Neme	Száma	Jelzése	A köveknek a budapesti stereografikus vetületi rendszerre vonatkoztatott összrendezői	A határvonal, azaz a hajózható főmeder kisvízszini középvonalának távolsága a magyar oldalon elhelyezett kövektől	Száma	A budapesti stereografikus vetületi rendszerre vonatkoztatott összrendezői:	A határvonal, azaz a hajózható főmeder kisvízszini középvonalának távolsága a csehszlovák oldalon elhelyezett kövektől
a határköveknek		egyéb köveknek						
O = szakaszkő P = főkő I = mellékkő		V. O. = vízrajzi osztály szelvényköve P. = pótszelvénykő Km. = kilométeroszlop H.P. K.F. = háromszögelési kő D. R. = dunaszabályozási betontok km = régi kilométerkő		Y = X =		a V. O. kövek szelvényei közé a határvonalon közbeiktatott pontoknak (térképen körökkel jelölve)	Y = X =	
magyar oldalon								
1	2	3	4	5	6	7	8	9.
		1769 74	V. O.	+ 70,476·37 — 29,732·66	232·6			178·3
						73 d V. O.	+ 70,079·7 — 29,884·7	
		1768				73 c V. O.	+ 69,948·3 — 29,862·2	
~~II. 21~~	P			+ 69,510·88 — 29,589·92	216·9			~~210,3~~ ~~209·7~~ 219,7
~~II. 23~~	P			+ 69,398·~~67~~ 66 — 29,576·~~53~~ 87				
II.20						73 b V. O.	+ 69,061·2 — 29,753·6	
						73 a V. O.	+ 68,866·8 — 29,736·9	
		~~1767~~ 73	P.	+ 68,726·45 — 29,447·70	277·5			373,8 ~~353·4~~
						72 f V. O.	+ 68,691·5 — 29,722·7	
						72 e V. O.	+ 68,607·6 — 29,713·5	
						72 d V. O.	+ 68,304·1 — 29,646·5	
						72 c V. O.	+ 68,087·9 — 29,580·2	
						72 b V. O.	+ 67,964·4 — 29,544·9	
						72 a V. O.	+ 67,871·0 — 29,523·8	
		72	V. O.	+ 67,932·22 — 29,201·83	328·6			203,7 ~~215·0~~
						71 c V. O.	+ 67,759·5 — 29,503·7	
69 II.21 A helye ozonos								
~~II. 25~~ III	P			+ 67,817·96 8 — 29,187·53				
		1766		84		71 b V. O.	+ 67,557·0 — 29,441·9	
						71 a V. O.	+ 67,160·5 — 29,293·8	
		71	V. O.	+ 66,972·32 — 28,827·31	388·6			363·0
		1765				70 d V. O.	+ 66,778·0 — 29,170·7	

Lásd az 1984 évi KIEGÉSZÍTŐT

A köveknek a budapesti stereografikus vetületi rendszerre vonatkoztatott összrendezői	Jelzése	Száma	Neme	Száma	A térképlap száma			Megjegyzések
	egyéb köveknek		a határköveknek					
Y = X =	V. O. = vízrajzi osztály szelvényköve P. = pótszelvénykő Km = kilométeroszlop H.P. K.F. = háromszögelési kő D. R. = dunaszabályozási betontok km = régi kilométerkő		O = szakaszkő P = főkő I = mellékkő		1:25000	1:5000	1:2880	
csehszlovák oldalon								
10	11	12	13	14	15	16	17	18
+ 70,394·03 — 30,135·18	V. O.	74				29	II 67	R = ∞
					12			R = — 1400
+ 69,~~448·57~~ 429,19 — 30,~~011·95~~ ~~012,27~~ 018,84			P	II. 22 × (1984)	II.15			R = ∞
							II 68	R = — 2900
+ 68,~~662·47~~ 660,10 — 30,~~075·39~~ 095,61	V. O.	73 ×						R = + 2900
								R = ∞
								R = + 1600
								R = — 4300
						30		R = ∞
					13			R = — 900
+ 67,~~814·61~~ 818,24 — 29,~~732·54~~ 721,75	V. O.	72 ×						R = ∞
+ 67,~~649·90~~ 644,87 — 29,~~662·82~~ 659,77			P	II. 24 ×			II 69	R = + 900
								R = — 4300
+ 66,680·05 — 29,519·76	V. O.	71						R = ∞
				II.16				R = + 8600

Lásd a Kiegészítő határleírás 2005-t!

Száma a határköveknek	Neme a határköveknek	Száma egyéb köveknek	Jelzése egyéb köveknek	A köveknek a budapesti stereografikus vetületi rendszerre vonatkoztatott összrendezői	A határvonal, azaz a hajózható főmeder kisvízszini középvonalának távolsága a magyar oldalon elhelyezett kövektől	Száma	A budapesti stereografikus vetületi rendszerre vonatkoztatott összrendezői:	A határvonal, azaz a hajózható főmeder kisvízszini középvonalának távolsága a csehszlovák oldalon elhelyezett kövektől
O = szakaszkő P = fokő I = mellékkő		V. O. = vízrajzi osztály szelvényköve P. = pótszelvénykő Km. = kilométeroszlop H.P. / K.F. = háromszögelési kő D. R. = dunaszabályozási betontok km = régi kilométerkő		Y = X =		a V. O. kövek szelvényei közé a határvonalon közbeiktatott pontoknak (térképen körökkel jelölve)	Y = X =	
		magyar oldalon						
1	2	3	4	5	6	7	8	9
						70 V. O. c	+ 66,325·1 — 29,010·6	
						70 V. O. b	+ 66,096·5 — 28,904·4	
						70 V. O. a	+ 65,948·3 — 28,826·6	
		70	V. O.	+ 66,002·47 — 28,391·77	427·1			251·4
		1765				69 V. O. d	+ 65,669·0 — 28,703·7	
						69 V. O. c	+ 65,425·1 — 28,630·6	
						69 V. O. b	+ 65,234·4 — 28,619·6	
						69 V. O. a	+ 64,982·0 — 28,596·4	
	1763	69	V. O.	+ 64,988·94 — 27,998·64	584·7			342·6
						68 V. O. a	+ 64,644·9 — 28,536·2	
		68	V. O.	+ 63,806·61 — 28,157·46	336·1			361·3
		1762				67 V. O. c	+ 63,829·9 — 28,488·9	
						67 V. O. b	+ 63,435·2 — 28,517·2	
						67 V. O. a	+ 62,937·4 — 28,626·5	
		1761						
		67	V. O.	+ 62,767·~~51~~ 34 — 28,~~466·13~~ 482,41	~~200·9~~ 184,7			449·4
						66 V. O. b	+ 62,766·8 — 28,670·4	
						66 V. O. a	+ 62,181·5 — 28,733·2	
		66	V. O.	+ 61,919·41 — 28,430·83	279·2			300·6
		1760				65 V. O. c	+ 61,789·3 — 28,688·7	
		1759				65 V. O. b	+ 61,453·3 — 28,618·5	
						65 V. O. a	+ 60,928·4 — 28,522·5	

A köveknek a budapesti stereografikus vetületi rendszerre vonatkoztatott összrendezői	Jelzése egyéb köveknek	Száma egyéb köveknek	Neme a határköveknek	Száma a határköveknek	A térképlap száma			Megjegyzések
Y = X =	V. O. = vízrajzi osztály szelvényköve P. = pótszelvénykő Km = kilométeroszlop H.P. / K.F. = háromszögelési kő D. R. = dunaszabályozási betontok km = régi kilométerkő		O = szakaszkő P = fokő I = mellékkő		1:25000	1:5000	1:2880	
csehszlovák oldalon								
10	11	12	13	14	15	16	17	18
								R = + 8600
~~+ 66,187·34~~ ~~— 29,244·90~~			I	~~H. 25~~ 11.16/15			II 70	R = + 1400
								R = — 2000
+ 65,845·39 — 29,051·80	V. O.	70					II, II 70 71	R = ∞
								R = — 1200
							II 71	R = — 800
						31		R = + 800
+ 64,825·88 — 28,911·46	V. O.	69					II, II 70 71	R = — 2600
							II 71	
+ 63,910·18 — 28,847·09	V. O.	68			13			R = — 8600
								R = — 2900
							II 72	R = — 4300
+ 62,831·21 — 29,113·28	V. O.	67						R = + 4300
								R = + 2600
								R = + 2000
+ 61,756·04 — 28,987·15	V. O.	66				32	II 73	R = ∞
								R = — 8600
								R = — 4300

1973 évi KIEGÉSZÍTÉST

Lásd a Kiegészítő határleírás 2005.-t!

Száma	Neme	Száma	Jelzése	A köveknek a budapesti stereografikus vetületi rendszerre vonatkoztatott összrendezői	A határvonal, azaz a hajózható főmeder kisvízszini középvonalának távolsága a magyar oldalon elhelyezett kövektől	Száma	A budapesti stereografikus vetületi rendszerre vonatkoztatott összrendezői:	A határvonal, azaz a hajózható főmeder kisvízszini középvonalának távolsága a csehszlovák oldalon elhelyezett kövektől
a határköveknek		egyéb köveknek				a V. O. kövek szelvényei közé a határvonalon közbeiktatott pontoknak (térképen körökkel jelölve)		
O = szakaszkő P = fokő I = mellékkő		V. O. = vízrajzi osztály szelvényköve P. = pótszelvénykő Km. = kilométeroszlop H.P.) K.F.) = háromszögelési kő D.R. = dunaszabályozási betontok km = régi kilométerkő		Y = X =		Y = X =		
magyar oldalon						csehszlovák oldalon		
1	2	3	4	5	6	7	8	9
Lásd az 1966. évi KIEGÉSZÍTŐT		65 x	V. O.	+ ~~60,784·30~~ — ~~28,217·84~~ 236,82	286·1			3295
						64 V. O. b	+ — 60,498·1 28,484·0	
						64 V. O. a	+ — 60,076·9 28,445·2	
		1758 64 x	V. O.	+ ~~59,759·53~~ 1041,80 — ~~28,070·67~~ 666,93	310,3 ~~314·0~~			316,6 ~~313·4~~
						63 V. O. c	+ — 59,312·8 28,310·7	
						63 V. O. b	+ — 59,235·2 28,298·6	
						63 V. O. a	+ — 59,028·7 28,256·0	
		~~1743~~ 63 x	V. O.	+ 58,~~826·99~~ 825,71 — 27,~~806·25~~ 810,15	375,8 ~~379·9~~			362·5
						62 V. O. d	+ — 58,587·2 28,132·3	
~~II. 26 x~~	P			+ 58,~~617·99~~ 541,93 — 27,~~528·67~~ 545,36				
						62 V. O. c	+ — 58,293·6 28,003·1	
						62 V. O. b	+ — 58,198·1 27,924·8	
						62 V. O. a	+ — 57,944·3 27,725·1	
		62	V. O.	+ 58,040·20 — 27,404·06	331·0			302·6
		1755				61 V. O. c	+ — 57,745·3 27,631·3	
						61 V. O. b	+ — 57,558·9 27,580·6	
						61 V. O. a	+ — 57,143·9 27,496·8	
Lásd az ~~1979~~ évi kiegészítőt		61 x	V. O.	+ 56,~~878·02~~ 25 — 27,~~082·55~~ 119,71	378·8			322·2
						60 V. O. b	+ — 56,464·0 27,461·1	
		1754				60 V. O. a	+ — 56,036·3 27,542·8	
		60	V. O.	+ 55,908·97 — 27,202·52	372·5			484·2

A köveknek a budapesti stereografikus vetületi rendszerre vonatkoztatott összrendezői	Jelzése	Száma	Neme	Száma	A térképlap száma			Megjegyzések
	egyéb köveknek		a határköveknek					
Y = X =	V. O. = vízrajzi osztály szelvényköve P. = pótszelvénykő Km = kilométeroszlop H. P. K. F.) = háromszögelési kő D. R. = dunaszabályozási betontok km = régi kilométerkő		O = szakaszkő P = fokő I = mellékkő		1: 25000	1: 5000	1: 2880	
csehszlovák oldalon								
10	11	12	13	14	15	16	17	18
+ 60,757·86 — 28,832·85	V. O.	65			13		II 73	R = — 4300
								R = + 2900
+ 59,661·03 — 28,690·31	V. O.	64				32		R = ∞
+ 59,283·27 — 28,577·60			I	II. 25 2 x			II 74	
								R = — 1400
								R = + 1400
+ 58,678·24 — 28,533·61	V. O.	63				31, 33	II, II, II 74 75 76	R = ∞
								R = + 900
					14			R = + 600
								R = — 1400
							II 76	
+ 57,829·49 — 28,001·59	V. O.	62						R = — 900
					33			R = — 1400
								R = ∞
+ 56,882·32 — 27,783·51	V. O.	61						R = — 2600
							II 77	R = — 1700
+ 55,980·05 — 28,056·30	V. O.	60						R = ∞

Lásd a Kiegészítő határleírás 2005.-t!

Száma	Neme	Száma	Jelzése	A köveknek a budapesti stereografikus vetületi rendszerre vonatkoztatott összrendezői:	A határvonal, azaz a hajózható főmeder kisvízszini középvonalának távolsága a magyar oldalon elhelyezett kövektől	Száma	A budapesti stereografikus vetületi rendszerre vonatkoztatott összrendezői:	A határvonal, azaz a hajózható főmeder kisvízszini középvonalának távolsága a csehszlovák oldalon elhelyezett kövektől
a határköveknek		egyéb köveknek				a V. O. kövek szelvényei közé a határvonalon közbeiktatott pontoknak (térképen körökkel jelölve)		
O = szakaszkő P = főkő I = mellékkő		V. O. = vízrajzi osztály szelvényköve P. = pótszelvénykő Km = kilométeroszlop H. P. / K. F. = háromszögelési kő D. R. = dunaszabályozási betontok km = régi kilométerkő		Y = X =		Y = X =		
magyar oldalon								
1	2	3	4	5	6	7	8	9
						59 V. O. b	+ 55,616·4 — 27,674·5	
						59 V. O. a	+ 55,319·5 — 27,731·1	
		59 x	V. O.	+ 54,865·~~49~~ 61 — 27,474·~~11~~ 84	302·~~7~~ 0			383·1
						58 V. O. c	+ 54,754·9 — 27,800·6	
						58 V. O. b	+ 54,478·0 — 27,853·9	
~~II. 27~~	P			+ 54,069·17 — 27,642·83				
		1752				58 V. O. a	+ 54,127·2 — 27,957·2	
		58	V. O.	+ 53,825·99 — 27,706·55	326·0			340·6
		1751				57 V. O. b	+ 53,790·2 — 28,040·4	
						57 V. O. a	+ 53,210·7 — 28,143·8	
II. 25		57	V. O.	+ 52,872·19 — 27,910·76	317·2			553·7
~~II. 29~~ x	P			+ 52,~~589·43~~ 591,57 34 — 28,053·~~35~~ 00 04				
		1750				56 V. O. c	+ 52,500·0 — 28,380·1	
						56 V. O. b	+ 52,060·7 — 28,543·5	
						56 V. O. a	+ 51,713·4 — 28,645·2	
		56	V. O.	+ 51,639·23 — 28,325·81	328·3			271·5
		1749				55 V. O. c	+ 51,431·2 — 28,702·6	
						55 V. O. b	+ 51,205·1 — 28,756·0	
						55 V. O. a	+ 50,949·1 — 28,810·0	
		55	V. O.	+ 50,633·31 — 28,622·85	249·3			235·2
		1748						

13

A köveknek a budapesti stereografikus vetületi rendszerre vonatkoztatott összrendezői	Jelzése	Száma	Neme	Száma	A térképlap száma			Megjegyzések
	egyéb köveknek		a határköveknek					
Y = X =	V. O. = vízrajzi osztály szelvényköve P. = pótszelvénykő Km = kilométeroszlop H. P. / K. F. = háromszögelési kő D. R. = dunaszabályozási betontok km = régi kilométerkő		O = szakaszkő P = főkő I = mellékkő		1: 25000	1: 5000	1: 2880	
csehszlovák oldalon								
10	11	12	13	14	15	16	17	18
						33	II 77	R = ∞ ~~R = — 1200~~ Helyes: R = +1200 m Vagallat 2004.01.27
+ 54,961·41 — 28,153·17	V. O.	59						R = — 4900
								R = ∞
								R = — 1700
							II 78	
+ 53,955·42 — 28,360·51	V. O.	58						R = + 1200
+ 53,589·83 — 28,503·95			P	II. 28	14			R = — 4300
						34		
+ 53,062·82 — 28,760·50	V. O.	57						R = — 5800
								R = + 5800
							II 79	R = + 4900
+ 51,741·20 — 28,916·88	V. O.	56						R = + 2900
								R = — 1300
							II 80	R = + 1200
+ 50,769·46 — 29,087·80	V. O.	55			15	35	II, II 80 81	R = — 1150
+ 50,766·24 — 29,076·81			P	~~II. 30~~ = II. 18			II 18	

Lásd a Kiegészítő határleírás 2005.-t!

Száma	Neme	Száma	Jelzése	A köveknek a budapesti stereografikus vetületi rendszerre vonatkoztatott összrendezői	A határvonal, azaz a hajózható főmeder kisvízszini középvonalának távolsága a magyar oldalon elhelyezett kövektől	25 Száma	A budapesti stereografikus vetületi rendszerre vonatkoztatott összrendezői:	A határvonal, azaz a hajózható főmeder kisvízszini középvonalának távolsága a csehszlovák oldalon elhelyezett kövektől
a határköveknek		egyéb köveknek				a V. O. kövek szelvényei közé a határvonalon közbeiktatott pontoknak (térképen körökkel jelölve)		
O = szakaszkő P = fokő I = mellékkő		V. O. = vízrajzi osztály szelvényköve P. = pótszelvénykő Km. = kilométeroszlop H.P. / K.F. = háromszögelési kő D. R. = dunaszabályozási betontok km = régi kilométerkő		Y = X =		Y = X =		
magyar oldalon								
1	2	3	4	5	6	7	8	9
						54 V. O. b	+ 50,476·6 — 28,964·5	
						54 V. O. a	+ 50,118·0 — 29,175·8	
	1747	54	V. O.	+ 49,320·51 — 29,140·67	382·4			174·3
						53 V. O. d	+ 49,354·7 — 29,539·5	
Lásd az 1973. évi KIEGÉSZÍTŐT								
						53 V. O. c	+ 48,902·1 — 29,645·8	
						53 V. O. b	+ 48,556·3 — 29,672·8	
						53 V. O. a	+ 48,509·0 — 29,677·6	
	1746	53/1	P.	+ 48,433·~~71~~ 80 — 29,494·~~97~~ 19	~~190·4~~ 191,2			203·4
		53~~/1~~	V. O.	+ ~~48,056·60~~ 055,97 — ~~28,847·93~~ 861,07	~~883·7~~ 871,0			229·~~4~~ 5
						52 V. O. h	+ 48,047·2 — 29,732·9	
~~II. 31~~	P			+ ~~47,852·56~~ 851,30 — ~~28,926·71~~ 929,55				
						52 V. O. g	+ 47,948·5 — 29,751·6	
	1745							
		174	H. P.	+ 47,157·59 — 29,724·58	229·3			297·1
	~~1744~~					52 V. O. f	+ 47,247·7 — 29,935·0	
						52 V. O. e	+ 47,072·7 — 29,961·5	
						52 V. O. d	+ 46,583·3 — 29,983·7	
						52 V. O. c	+ 46,246·5 — 30,071·4	
						52 V. O. b	+ 46,139·6 — 30,124·2	
	1744					52 V. O. a	+ 45,795·44 — 30,144·77	
		52	V. O.		187·1			700·2

15

A köveknek a budapesti stereografikus vetületi rendszerre vonatkoztatott összrendezői	Jelzése	Száma	Neme	Száma	25 A térképlap száma			Megjegyzések
	egyéb köveknek		a határköveknek					
Y = X =	V. O. = vízrajzi osztály szelvényköve P. = pótszelvénykő Km = kilométeroszlop H.P. / K.F. = háromszögelési kő D. R. = dunaszabályozási betontok km = régi kilométerkő		O = szakaszkő P = fokő I = mellékkő		1:25000	1:5000	1:2880	
csehszlovák oldalon								
10	11	12	13	14	15	16	17	18
								R = — 1150
								R = ∞
							II 81	R = + 5800
+ 49,539·90 — 29,652·28	V. O.	54						
+ ~~49,284·00~~ — ~~29,750·15~~			I	II. 30 1 X				R = + 1700
							II 83	R = ∞
						35		R = — 1000
+ 48,461·21 — 29,887·79	Km	1746						
+ 48,322·54 — 29,928·80	V. O.	53					II, II 82 83	R = ∞
							II 83	
					15		II 82	R = — 1000
							II 83	
+ 47,744·82 — 30,059·39			P	II. 32 = (11.19)				R = ∞
+ 47,369·58 — 30,206·44	Km	138						
								R = + 1000
								R = ∞
							II 84	
						36		R = — 800
								R = ∞
								R = — 800
+ ~~46~~,334·21 — ~~30~~,849·72	V. O.	52					II, II 84 85	R = ∞

Lásd a Kiegészítő határleírás 2005-t!

Száma	Neme	Száma	Jelzése	A köveknek a budapesti stereografikus vetületi rendszerre vonatkoztatott összrendezői	A határvonal, azaz a hajózható főmeder kisvízszini középvonalának távolsága a magyar oldalon elhelyezett kövektől	Száma	A budapesti stereografikus vetületi rendszerre vonatkoztatott összrendezői :	A határvonal, azaz a hajózható főmeder kisvízszini középvonalának távolsága a csehszlovák oldalon elhelyezett kövektől
a határköveknek		egyéb köveknek				a V. O. kövek szelvényei közé a határvonalon közbeiktatott pontoknak (térképen körökkel jelölve)		
O = szakaszkő P = fokő I = mellékkő		V. O. = vízrajzi osztály szelvényköve P. = pótszelvénykő Km. = kilométeroszlop H.P.| K.F.| = háromszögelési kő D.R. = dunaszabályozási betontok km = régi kilométerkő		Y = X =			Y = X =	
magyar oldalon								
1	2	3	4	5	6	7	8	9
~~II. 33~~	III P			+ 45,~~720·74~~ 964,40 — 30,~~224·44~~ 230,70	~~181,0~~ 176·2			~~179,6~~ 172·5
						51 V. O. e	+ 45,686·7 — 30,489·1	
						51 V. O. d	+ 45,515·6 — 30,615·0	
						51 V. O. c	+ 45,197·2 — 30,807·7	
		1743				51 V. O. b	+ 45,082·7 — 30,867·7	
						51 V. O. a	+ 44,722·6 — 31,028·0	
		1742						
		51	V. O.	+ 44,688·27 — 30,791·05	246·6			572·8
						50 V. O. f	+ 44,287·5 — 31,091·2	
						50 V. O. e	+ 44,035·8 — 31,058·0	
						50 V. O. d	+ 43,952·8 — 31,044·3	
	~~1741~~	50/1	P.	+ 43,928·29 — 30,598·79	437·5			231·2
		1741				50 V. O. c	+ 43,639·5 — 30,985·0	
						50 V. O. b	+ 43,345·1 — 30,878·4	
						50 V. O. a	+ 43,168·1 — 30,779·3	
Lásd az 1966. évi KIEGÉSZÍTŐT		50 x	V. O.	+ ~~43,266·48~~ — ~~30,259·40~~	490·1			323·7
		1740				49 V. O. e	+ 42,983·3 — 30,649·0	
						49 V. O. d	+ 42,196·4 — 29,947·6	
~~II. 34~~	P			+ 42,230·69 — 29,529·01	363·1			268·5
		1739				49 V. O. c	+ 41,871·7 — 29,764·6	
						49 V. O. b	+ 41,748·2 — 29,727·9	
						49 V. O. a	+ 41,455·9 — 29,701·7	

160

A köveknek a budapesti stereografikus vetületi rendszerre vonatkoztatott összrendezői	Jelzése	Száma	Neme	Száma	A térképlap száma			Megjegyzések
	egyéb köveknek		a határköveknek		1:25000	1:5000	1:2880	
Y = X =	V. O. = vízrajzi osztály szelvényköve P. = pótszelvénykő Km = kilométeroszlop H.P.| K.F.| = háromszögelési kő D. R. = dunaszabályozási betontok km = régi kilométerkő		O = szakaszkő P = fokő I = mellékkő					
csehszlovák oldalon								
10	11	12	13	14	15	16	17	18
+ 45,~~959·52~~ 964,33 — 30,~~478·60~~ 483,72	P.	52 x					II , II 84 85	R = ∞
							II 85	R = + 900
								R = ∞
								R = + 1000
								R = ∞
+ 44,881·35 — 31,507·72			I	II. 33 1		36		R = + 800
+ 44,740·71 — 31,608·79	V. O.	51					II 86	
					15			R = ∞
								R = + 1000
+ 43,716·54 — 31,233·08	Km	1741						R = ∞
								R = + 1000
							II 87	R = ∞
+ 42,875·54 — 30,973·14	V. O.	50					II , II 87 88	R = + 1000
							II 87	R = ∞
					37			
+ 41,974·70 — 30,106·44	P.	49/1					II 88	R = — 800
								R = ∞
					16			R = — 800
							II 89	R = ∞

Lásd a Kiegészítő határleírás 2005.-t!

Száma	Neme	Száma	Jelzése	A köveknek a budapesti stereografikus vetületi rendszerre vonatkoztatott összrendezői:	A határvonal, azaz a hajózható főmeder kisvízszini középvonalának távolsága a magyar oldalon elhelyezett követől	Száma	A budapesti stereografikus vetületi rendszerre vonatkoztatott összrendezői:	A határvonal, azaz a hajózható főmeder kisvízszini középvonalának távolsága a csehszlovák oldalon elhelyezett követől
a határköveknek		egyéb köveknek				a V. O. kövek szelvényei közé a határvonalon közbeiktatott pontoknak (térképen körökkel jelölve)		
O = szakaszkő P = fokő I = mellékkő		V. O. = vízrajzi osztály szelvényköve P. = pótszelvénykő Km = kilométeroszlop H. P. / K. F. = háromszögelési kő D. R. = dunaszabályozási betontok km = régi kilométerkő		Y = X =		Y = X =		
magyar oldalon								
1	2	3	4	5	6	7	8	9
		49	V. O.	+ 41,217·95 — 29,458·56	269·8.			368·0
		1738				48 V. O. f	+ 40,882·0 — 29,770·4	
						48 V. O. e	+ 40,772·2 — 29,792·4	
						48 V. O. d	+ 40,428·5 — 29,892·3	
						48 V. O. c	+ 40,325·7 — 29,916·6	
		48/1	P.	+ 40,249·36 — 29,698·02	229·7			299·5
		1737						
						48 V. O. b	+ 39,958·0 — 29,986·6	
						48 V. O. a	+ 39,845·3 — 30,018·8	
Lásd az 1966. évi KIEGÉSZÍTŐT		48 x	V. O.	+ ~~39,515·78~~ 523,60 — ~~29,816·33~~ 854,68	~~271,0~~ 308·2			295·2
~~II. 35 x~~	P			+ ~~39,161·78~~ 999,17 — ~~29,945·78~~ 972,86				
		1736				47 V. O. d	+ 39,195·8 — 30,263·5	
						47 V. O. c	+ 38,927·9 — 30,418·1	
		1735 Km		+ ~~38,332·34~~ 331,50 — ~~30,612·34~~ 613,44	219·5			314·6
91	11.29					47 V. O. b	+ 38,419·1 — 30,823·4	
						47 V. O. a	+ 37,847·6 — 30,997·3	
		1734 Km		+ 37,488·07 — 30,793·76	177·5			820·0
						46 V. O. d	+ 37,360·9 — 30,960·5	
						46 V. O. c	+ 37,079·4 — 30,994·1	
11. 30 III				935,99				
~~II. 36~~	P			+ 36,936·03 — 30,841·68	189·5			208·3
		1733				46 V. O. b	+ 36,688·1 — 31,120·1	
						46 V. O. a	+ 36,330·4 — 31,146·9	

A köveknek a budapesti stereografikus vetületi rendszerre vonatkoztatott összrendezői	Jelzése	Száma	Neme	Száma	A térképlap száma			Megjegyzések
	egyéb köveknek		a határköveknek					
Y = X =	V. O. = vízrajzi osztály szelvényköve P. = pótszelvénykő Km = kilométeroszlop H.P. / K.F. = háromszögelési kő D. R. = dunaszabályozási betontok km = régi kilométerkő		O = szakaszkő P = fokő I = mellékkő		1:25000	1:5000	1:2880	
csehszlovák oldalon								
10	11	12	13	14	15	16	17	18
+ 41,295·12 — 30,091·68	V. O.	49						R = ∞
								R = — 900
								R = ∞
								R = + 1000
				II. 19/2		37	II 89	
+ 40,350·22 — 30,217·55	K. F.	119						R = ∞
+ 40,165·96 — 30,256·42			I	~~II. 34~~ 1				
								R = — 1000
+ 39,653·64 — 30,403·79	V. O.	48					II, II 90 91	R = ∞
				Lásd az 1966. évi KIEGÉSZÍTŐT				
					16		II 90	
								R = — 1000
+ 38,646·56 — 31,044·29	P.	47/1					II 91	R = ∞
				II. 19/3				
								R = + 800
					38			
+ 37,554·35 — 31,789·08	V. O.	47						R = ∞
								R = — 800
							II 92	
+ 37,040·14 — 31,225·58	P.	46/1						R = ∞
								R = + 800
								R = ∞

Lásd a Kiegészítő határleírás 2005.-t!

Száma	Neme	Száma	Jelzése	A köveknek a budapesti stereografikus vetületi rendszerre vonatkoztatott összrendezői	A határvonal, azaz a hajózható főmeder kisvízszini középvonalának távolsága a magyar oldalon elhelyezett kövektől	Száma	A budapesti stereografikus vetületi rendszerre vonatkoztatott összrendezői:	A határvonal, azaz a hajózható főmeder kisvízszini középvonalának távolsága a csehszlovák oldalon elhelyezett kövektől
a határköveknek		egyéb köveknek				a V. O. kövek szelvényei közé a határvonalon közbeiktatott pontoknak (térképen körökkel jelölve)		
O = szakaszkő P = fokő I = mellékkő		V. O. = vízrajzi osztály szelvényköve P. = pótszelvénykő Km. = kilométeroszlop H.P.|K.F.| = háromszögelési kő D. R. = dunaszabályozási betontok km = régi kilométerkő	Y = X =		Y = X =		
magyar oldalon					csehszlovák oldalon			
1	2	3	4	5	6	7	8	9.
		46 x	V. O.	+ 36,202·47 ~~55~~ — ~~30,910·03~~ 30,941,98	~~214·1~~ 182,2			678·8
		1732				45 V. O. d	+ 35,529·6 — 31,020·4	
						45 V. O. c	+ 35,403·4 — 30,992·2	
						45 V. O. b	+ 35,084·6 — 30,897·6	
		~~1728~~				45 V. O. a	+ 35,007·6 — 30,879·1	
		45	V. O.	+ 34,777·85 — 30,592·26	237·1			551·6
		1731				44 V. O. f	+ 34,294·5 — 30,734·1	
						44 V. O. e	+ 34,136·7 — 30,686·8	
						44 V. O. d	+ 33,656·5 — 30,493·2	
		1730 x	Km	+ ~~33,715·74~~ 33,716,10 — ~~30,281·47~~ 30,281,84	~~218·9~~ 7 218·3			418·3
						44 V. O. c	+ 33,567·0 — 30,463·9	
						44 V. O. b	+ 32,903·4 — 30,287·9	
		1730				44 V. O. a	+ 32,789·1 — 30,265·0	
II. 37 x	P	44 1729	V. O.	+ 32,833·64 — 29,988·13 ? (39) 428,89 (1966) + ~~32,443·11~~ — ~~29,926·07~~ — 29 917,51 32 428,88 (2003) 917,41	281·0			344·7
						43 V. O. g	+ 32,302·7 — 30,196·7	
						43 V. O. f	+ 32,065·5 — 30,203·4	
		43/1	P.	+ 31,636·81 — 29,904·71	378·9			267·3
		1728				43 V. O. e	+ 31,650·4 — 30,288·5	
						43 V. O. d	+ 31,563·4 — 30,301·6	

A köveknek a budapesti stereografikus vetületi rendszerre vonatkoztatott összrendezői	Jelzése	Száma	Neme	Száma	A térképlap száma			Megjegyzések
	egyéb köveknek		a határköveknek					
Y = X =	V. O. = vízrajzi osztály szelvényköve P. = pótszelvénykő Km = kilométeroszlop H.P.|K.F.| = háromszögelési kő D. R. = dunaszabályozási betontok km = régi kilométerkő		O = szakaszkő P = fokő I = mellékkő		1:25000	1:5000	1:2880	
csehszlovák oldalon								
10	11	12	13	14	15	16	17	18
+ 36,085·68 — 31,795·26	V. O.	46				38	II 92	R = ∞
								R = + 1000
								R = ∞
							II 93	R = — 1000
+ 34,527·97 — 31,340·37	V. O.	45		11.19/4	93			R = ∞
								R = + 1000
					16		II 94	R = ∞
+ 33,504·90 — 30,882·77	P.	44/1				39	II, II 94 95	R = — 1000
							II 94	
+ 33,143·69 — 30,697·72			I	II. 36 1				R = ∞
							II 95	R = — 1000
+ 32,708·09 — 30,601·14	V. O.	44					II, II 94 95	R = ∞
				Lásd az 1966. évi KIEGÉSZÍTŐT			II 95	
								R = — 800
							II 96	
+ 31,726·36 — 30,544·70	P.	43/1			17	40	II, II 96 97	R = ∞
							II 96	R = + 1000
+ 31,106·03 — 30,669·90			P	II. 38			II 97	R = ∞

Lásd a Kiegészítő határleírás 2005.-t!

Száma	Neme	Száma	Jelzése	A köveknek a budapesti stereografikus vetületi rendszerre vonatkoztatott összrendezői	A határvonal, azaz a hajózható főmeder kisvízszini középvonalának távolsága a magyar oldalon elhelyezett kövektől	Száma	A budapesti stereografikus vetületi rendszerre vonatkoztatott összrendezői:	A határvonal, azaz a hajózható főmeder kisvízszini középvonalának távolsága a csehszlovák oldalon elhelyezett kövektől
a határköveknek		egyéb köveknek				a V. O. kövek szelvényei közé a határvonalon közbeiktatott pontoknak (térképen körökkel jelölve)		
O = szakaszkő P = fokő I = mellékkő		V. O. = vízrajzi osztály szelvényköve P. = pótszelvénykő Km. = kilométeroszlop H.P./K.F. = háromszögelési kő D. R. = dunaszabályozási betontok km = régi kilométerkő		Y = X =		Y = X =		
magyar oldalon								
1	2	3	4	5	6	7	8	9.
						43 V. O. c	+ 30,854·2 — 30,369·5	
						43 V. O. b	+ 30,637·8 — 30,366·1	
		1727				43 V. O. a	+ 30,370·5 — 30,333·5	
		43	V. O.	+ 30,179·52 — 29,984·32	351·0			544·2
		1726				42 V. O. g	+ 29,899·8 — 30,417·6	
						42 V. O. f	+ 29,757·9 — 30,491·1	
						42 V. O. e	+ 29,459·7 — 30,578·9	
						42 V. O. d	+ 29,320·5 — 30,591·3	
		223	H. P.	+ 29,222·56 — 30,058·81	540·9			313·6
		1725				42 V. O. c	+ 29,121·6 — 30,635·4	
						42 V. O. b	+ 28,387·5 — 30,900·7	
						42 V. O. a	+ 28,266·8 — 30,957·0	
		42	V. O.	+ 27,919·60 — 30,439·15	625·5			253·1
		1724				41 V. O. e	+ 28,132·2 — 31,035·2	
						41 V. O. d	+ 27,936·1 — 31,114·2	
						41 V. O. c	+ 27,628·0 — 31,190·4	
						41 V. O. b	+ 27,297·8 — 31,345·9	
1723		231	H. P.	+ 26,698·91 — 31,212·39	462·0			462·4
		1722				41 V. O. a	+ 26,172·2 — 32,172·0	
		41X	V. O.	+ 25,633·~~29~~ 09 — 31,~~488·17~~ 487,47	~~872·3~~ 873,0			261·1
						40 V. O. e	+ 26,064·2 — 32,266·9	

16

A köveknek a budapesti stereografikus vetületi rendszerre vonatkoztatott összrendezői	Jelzése	Száma	Neme	Száma	A térképlap száma			Megjegyzések
	egyéb köveknek		a határköveknek					
Y = X =	V. O. = vízrajzi osztály szelvényköve P. = pótszelvénykő Km = kilométeroszlop H.P./K.F. = háromszögelési kő D. R. = dunaszabályozási betontok km = régi kilométerkő		O = szakaszkő P = fokő I = mellékkő		1:25000	1:5000	1:2880	
csehszlovák oldalon								
10	11	12	13	14	15	16	17	18
							II 97	R = ∞
								R = + 1000
							II 96	R = ∞
+ 30,134·96 — 30,878·42	V. O.	43					II, II 98 99	R = — 800
				11.20				
						40		R = ∼
							II 99	R = + 800
								R = ∼
+ 29,350·67 — 30,903·64	P.	42/1					II, II 98 99	R = — 800
							II 99	
								R = ∼
					17			R = — 800
+ 28,284·50 — 31,238·35	V. O.	42						R = ∞
						41	II 100	
								R = + 800
								R = ∼
								R = — 1000
+ 27,233·31 — 31,966·67	P.	41/1				41, 42	II, II 100 101	R = ∞
+ 26,996·65 — 32,050·53			I	II. 38 1		42	II 101	
							II 102	
+ 26,280·30 — 32,418·71	V. O.	41				41, 42	II, II 101 102	R = — 1000
						42	II 102	
								R = ∼

Lásd a Kiegészítő határleírás 2005-ből

Száma	Neme a határköveknek	Száma	Jelzése egyéb köveknek	A köveknek a budapesti stereografikus vetületi rendszerre vonatkoztatott összrendezői	A határvonal, azaz a hajózható főmeder kisvízszini középvonalának távolsága a magyar oldalon elhelyezett kövektől	Száma	A budapesti stereografikus vetületi rendszerre vonatkoztatott összrendezői:	A határvonal, azaz a hajózható főmeder kisvízszini középvonalának távolsága a csehszlovák oldalon elhelyezett kövektől
						a V. O. kövek szelvényei közé a határvonalon közbeiktatott pontoknak (térképen körökkel jelölve)		
magyar oldalon								
1	2	3	4	5	6	7	8	9
						40 V. O. d	+ 25,595·3 — 32,755·7	
		40/1	P.	+ 25,208·56 — 32,214·20	675·8			130·7 6
		1721				40 V. O. c	+ 25,111·1 — 33,000·6	
						40 V. O. b	+ 25,048·8 — 33,008·4	
		40 x	V. O.	+ 24,317·06 329,45 — 32,681·25 688,11	581,1 593·8	40 V. O. a	+ 24,649·8 — 33,173·0	302·1 2
		1720				39 V. O. d	+ 24,106·6 — 33,647·3	
						39 V. O. c	+ 23,911·8 — 33,905·3	
		39/1	P.	+ 23,620·45 — 33,897·35	265·7			299·5
II.34						39 V. O. b	+ 23,792·4 — 34,155·2	
II.39 x	P	Lásd az 1984 évi KIEGÉSZÍTŐT		+ 23,534·02 549 79 539, 55 — 34,273·52 91 284,26	209,8 208·6 190,6			312,7 311·8
II.41	P			+ 23,546·27 — 34,408·29				
		1718				39 V. O. a	+ 23,716·7 — 34,509·5	
		39	V. O.	+ 23,440·56 — 34,929·61	291·8			309·5
						38 V. O. f	+ 23,732·3 — 35,097·9	
Lásd az 1973 évi KIEGÉSZÍTŐT								
						38 V. O. e	+ 23,681·2 — 35,411·9	
						38 V. O. d	+ 23,550·1 — 35,780·1	
		38/1	P.	+ 23,133·11 — 35,849·51	334·8			380·2
						38 V. O. c	+ 23,375·7 — 36,003·2	
						38 V. O. b	+ 23,277·7 — 36,165·8	
						38 V. O. a	+ 22,957·4 — 36,367·0	
		38	V. O.	+ 22,658·09 — 36,205·36	249·1			557·2

A köveknek a budapesti stereografikus vetületi rendszerre vonatkoztatott összrendezői	Jelzése	Száma	Neme	Száma	A térképlap száma			Megjegyzések
	egyéb köveknek		a határköveknek					
Y = X =	V. O. = vízrajzi osztály szelvényköve P. = pótszelvénykő Km. = kilométeroszlop H.P. / K.F. = háromszögelési kő D. R. = dunaszabályozási betontok km = régi kilométerkő		O = szakaszkő P = főkő I = mellékkő		1:25000	1:5000	1:2880	
csehszlovák oldalon								
10	11	12	13	14	15	16	17	18
					17			R = ∞
+ 25,625·88 626,09 — 32,904·34 13	A P K. F.	125 399			17, 18	42	II 102	R = + 800
					18			R = ∞
								R = — 800
+ 24,819·15 — 33,423·22	V. O.	40			17, 18	42, 43	II, II 102 104	R = ∞
								R = — 800
+ 24,133·77 — 34,133·97	P.	39/1				43	II 105	R = ∞
+ 24,038·02 039,36 — 34,403·05 400,95			P	II. 40 x				R = — 800
					18			
+ 24,005·43 — 35,181·02			P	II. 42 x				R = + 900
								R = ∞
+ 24,035·92 — 35,013·95	V. O.	39				44	II 106	R = + 800
+ 23,779·48 — 36,155·10	P.	38/1						R = ∞
								R = + 800
+ 23,032·26 — 36,919·55	V. O.	38					II, II 107 109	R = ∞

II.22

II.23 s

Lásd a Kiegészítő határleírás 2005.-t!

Száma	Neme	Száma	Jelzése	A köveknek a budapesti stereografikus vetületi rendszerre vonatkoztatott összrendezői	A határvonal, azaz a hajózható főmeder kisvízszini középvonalának távolsága a magyar oldalon elhelyezett kövektől	Száma	A budapesti stereografikus vetületi rendszerre vonatkoztatott összrendezői:	A határvonal, azaz a hajózható főmeder kisvízszini középvonalának távolsága a csehszlovák oldalon elhelyezett kövektől
a határköveknek		egyéb köveknek				a V. O. kövek szelvényei közé a határvonalon közbeiktatott pontoknak (térképen körökkel jelölve)		
O = szakaszkő P = fokő I = mellékkő		V. O. = vízrajzi osztály szelvényköve P. = pótszelvénykő Km. = kilométeroszlop H.P. / K.F. = háromszögelési kő D.R. = dunaszabályozási betontok km = régi kilométerkő		Y = X =			Y = X =	
magyar oldalon								
1	2	3	4	5	6	7	8	9
						37 V. O. b	+ 22,190·7 — 36,613·0	
						37 V. O. a	+ 22,014·9 — 36,651·8	
Lásd az 1966. évi KIEGÉSZÍTŐT		37x	V. O.	+ 21,~~794·54~~ 801,14 — 36,~~424·10~~ 376,56	~~251·9~~			414·3
		1715				36 V. O. c	+ 21,100·1 — 36,760·7	
		254	H. P.	+ 20,797·62 — 36,617·37	254·3			~~471,9~~ 478·8
		1714				36 V. O. b	+ 20,654·9 — 37,001·2	
II.36 (109)	III			1,90				
~~II.35~~ (108)	P			+ 20,~~516·96~~ 512,94 — 36,~~643·25~~ 629,83				
				1,77		36 V. O. a	+ 20,245·1 — 37,232·9	
		36	V. O.	+ 20,121·83 — 36,620·86	623·6			159·3
		1713						
						35 V. O. a	+ 19,191·7 — 37,409·4	
		35	V. O.	+ 18,888·54 — 36,439·55	977·3			162·3
		1712				34 V. O. d	+ 18,870·6 — 37,406·9	
		1711				34 V. O. c	+ 18,061·7 — 37,262·3	
		267	H. P.	+ 18,025·07 — 37,040·32	207·6			180·0
II.37 (2003)						34 V. O. b	+ 17,708·0 — 37,106·0	
						34 V. O. a	+ 17,619·6 — 37,038·6	
		34	V. O.	+ 17,343·23 — 36,343·08	549·4			333·2
						33 V. O. e	+ 17,048·6 — 36,880·4	
						33 V. O. d	+ 16,619·6 — 36,929·4	

A köveknek a budapesti stereografikus vetületi rendszerre vonatkoztatott összrendezői	Jelzése	Száma	Neme	Száma	A térképlap száma			Megjegyzések
	egyéb köveknek		a határköveknek					
Y = X =	V. O. = vízrajzi osztály szelvényköve P. = pótszelvénykő Km = kilométeroszlop H. P. / K. F. = háromszögelési kő D. R. = dunaszabályozási betontok km = régi kilométerkő		O = szakaszkő P = fokő I = mellékkő		1: 25000	1: 5000	1: 2880	
csehszlovák oldalon								
10	11	12	13	14	15	16	17	18
+ 23,026·85 — 36,919·28			P	II. 44			II 107	R = ∞
				Lásd az 1973. évi KIEGÉSZÍTŐT			II 109	
						44		R = + 1000
+ 21,886·09 — 37,084·02	V. O.	37					II 108	R = ∞
+ 20,843·66 ~~86~~ — 37,~~349·01~~ 342,11	P.	36/1x	Kb =	II. 23/15	18			R = — 800
							II 110	R = + 800
+ 20,266·73 — 37,390·18	V. O.	36						R = ∞
+ 19,~~940·89~~ 946,95 — 37,~~399·64~~ 397,21			I	II. 45 1x		45		R = + 1000
								R = ∞
+ 18,946·42 — 37,577·67	V. O.	35					II 111	R = + 800
+ 17,903·84 — 37,408·44	P.	34/1			19			R = ∞
+ 17,193·35 — 37,212·87	V. O.	34						R = — 800
						46	II 112	R = ∞
								R = + 800

Lásd a Kiegészítő határleírás 2005-öt!

Száma	Neme	Száma	Jelzése	A köveknek a budapesti stereografikus vetületi rendszerre vonatkoztatott összrendezői:	A határvonal, azaz a hajózható főmeder kisvízszini középvonalának távolsága a magyar oldalon elhelyezett kövektől	Száma	A budapesti stereografikus vetületi rendszerre vonatkoztatott összrendezői:	A határvonal, azaz a hajózható főmeder kisvízszini középvonalának távolsága a csehszlovák oldalon elhelyezett kövektől
a határköveknek		egyéb köveknek				a V. O. kövek szelvényei közé a határvonalon közbeiktatott pontoknak (térképen körökkel jelölve)		
O = szakaszkő P = fokő I = mellékkő		V. O. = vízrajzi osztály szelvényköve P. = pótszelvénykő Km = kilométeroszlop H. P. / K. F. = háromszögelési kő D. R. = dunaszabályozási betontok km = régi kilométerkő		Y = X =			Y = X =	
magyar oldalon								
1	2	3	4	5	6	7	8	9
		1710				33 V. O. c	+ 16,360·9 — 36,914·2	
		33/1	P.	+ 16,347·76 — 36,312·38	584·3			127·7
						33 V. O. b	+ 15,606·3 — 36,740·7	
		1709				33 V. O. a	+ 15,447·6 — 36,715·5	
		33	V. O.	+ 15,333·53 — 36,024·92	678·6			241·5
11.38				+ 15,005·72 — 36,031·61	643·3	32 V. O. a	+ 14,922·4 — 36,669·5	209·1
~~11.46~~	P							
III.	O			+ 14,842·91 — 36,883·34	52·8	32 V. O. b	+ 14,895·3 — 36,876·9	94·6

A köveknek a budapesti stereografikus vetületi rendszerre vonatkoztatott összrendezői:	Jelzése	Száma	Neme	Száma	A térképlap száma			Megjegyzések
	egyéb köveknek		a határköveknek					
Y = X =	V. O. = vízrajzi osztály szelvényköve P. = pótszelvénykő Km = kilométeroszlop H. P. / K. F. = háromszögelési kő D. R. = dunaszabályozási betontok km = régi kilométerkő		O = szakaszkő P = fokő I = mellékkő		1:25000	1:5000	1:2880	
csehszlovák oldalon								
10	11	12	13	14	15	16	17	18
							II 112	R = + 800
+ 16,211·18 — 37,011·16	Km	174					II, II 112 113	R = ∞
							II 112	R = — 1000
					19	46		
+ 15,210·84 — 36,936·81	V. O.	33					II, II 112 113	R = ∼
+ 14,895·3 — 36,876·9	V. O.	32 b					II, II 114 115	
+ 14,989·24 — 36,865·29			P	II. 47 = 11.24			II 115	R = ∼

Lásd a Kiegészítő határleírás 2005.-t!

Összrendezőjegyzék

a Duna mindkét oldalán lévő háromszögelési pontokról.

(A budapesti stereografikus vetületi rendszerre vonatkoztatva)

A pont száma		+ Y	— X	Térképlap száma		(2) Megjegyzések
MO	ČS			1:5000	1:2880	
1	2	3	4	5	6	7

Szakaszhatárkövek.

II		134 796,73 ~~141,992·42~~	61 035,87 ~~69,278·51~~	6 ~~1~~	8 ~~1~~	
III		14,842·91	36,883·34	46	115	

A rendőrjeles számok javított koordinátáinak eredetét (1966-1989) kieg. ben nem találtam ! 2001.02.16 Balsiné

Föhatárkövek.

	~~II. 1~~	~~141,676·62~~ 134 581,75	~~69,480·77~~ 60 403,01	1 6	1 9	
II. 2		~~140,862·79~~	~~66,729·23~~	~~2~~	~~3~~	
II. 3		134,331·16	59,063·07	7	10	
	II. 4	766,53 ~~127,761·82~~	772,68 ~~57,750·12~~	8	13	Lásd az 1973 évi kiegészítőt
II. 5		121,968·68	50,688·24	12	19	
II. 6		479,14 ~~120,473·22~~	143,02 ~~48,252·63~~	13	21	~~Lásd az 1973 évi kiegészítőt~~ Lásd az 1979 évi kiegészítőt
II. 7		118,530·67	44,971·08	14	23	
II. 8		229,45 ~~117,227·95~~	274,99 ~~44,272·77~~	14	24	
	II. 9	113,233·99	42,751·08	15	27	
II. 10		135,88 ~~112,134·11~~	186,77 ~~39,176·28~~	17	31	Lásd az ~~1966.~~ Lásd az 1979 évi kiegészítő
II. 11		106 860,20 ~~108,82~~ 107,214·15	36883,69 ~~060,64~~ 37,409·11	18	36	Lásd az 1973 évi kiegészítőt
	II. 12A	104 275,32	35 507,54	20	39	
	II. 12B	103995,63 ~~103,996·23~~	35205,03 ~~35,205·74~~	20	39	Lásd az 1973 évi kiegészítőt
II. 13A		104 700,31	34 852,23	19	40	
II. 13B		103973,09 ~~104,061·14~~ 104,061·18	~~34,440,85~~ 34,453·31	20	40	~~Lásd az 1973 évi kiegészítőt~~ Lásd az 1979 évi kiegészítőt
II. 14		101,414·31	31,993·55	21	43	
	II. 15	92,321·12	29,338·08	24	52	
II. 16		91,725·~~15~~ 56	28,711·~~38~~ 14	24	53	
II. 17		90,944·25	28,835·45	24	54	
	II. 18	170,21 ~~81~~ 80,~~199·77~~	~~732,87~~ 30,~~733·30~~	27	61	~~Lásd az 1973 évi kiegészítőt~~ Lásd az 1979 évi kiegészítőt
II. 19		72,033·10	30,188·04	29	67	
	II. 20	990,~~20~~59 71,992·39	~~713,23~~ 30,~~705·22~~ 699,24	29	67	
II. 21		69,510·88	29,589·92	30	68	
	II. 22	429,19 ~~446,43~~ 69,~~448·57~~	018,84 ~~010,97~~ 30,~~011·95~~	30	68	Lásd az 1984 évi kiegészítőt
II. 23		66 69,398·~~67~~	87 29,576·~~53~~	30	68	
	II. 24	644,87 67,~~649·90~~	659,77 29,~~662·82~~	30	69	
II. 25		67,817·96	29,187·53	30	69	
II. 26		28 58641,73 ~~58,617·99~~	24 27545,36 ~~27,528·67~~	33	76	
II. 27		54,069·17	27,642·83	34	78	
	II. 28	53,589·83	28,503·95	34	78	
II. 29		591,57 52,~~589·43~~	00 28,053·~~35~~	34	79	
	II. 30	50,766·24	29,076·81	35	81	
II. 31		851,30 47,~~852·56~~	929,55 28,~~926·71~~	35	82	
	II. 32	47,744·82	30,059·39	35	83	
II. 33		707,40 45,~~720·74~~	230,70 30,~~224·44~~	36	84	
II. 34		42,230·69	29,529·01	37	88	
II. 35		179,17 39 351,12 (1966) 39,~~161·78~~	972,96 -29923,21 (1966) 29,945·78	38	90	Lásd az 1966. évi kiegészítőt
II. 36		36,936·03	30,841·68	38	92	
II. 37		2 39428,89 (1966) 32,443·11	-29917,51 (1966) 29,926·07	39	95	Lásd az 1966. évi kiegészítőt
	II. 38	31,106·03	30,669·90	40	97	
II. 39		23 549,79 (1984) ~~532,55~~ 23,~~534·02~~ 039,36	(-34284,26) (1984) ~~91~~ 34,~~273·52~~ 400,05	43	105	1984 kiegészítő
	II. 40	24,~~038·02~~	34,~~403·05~~	43	105	1984 -r.

Lásd a Kiegészítő határleírás 2005.-t!

A pont száma		+ Y	— X	Térképlap száma		Megjegyzések
MO	ČS			1:5000	1:2880	
1	2	3	4	5	6	7
II. 41		23.546·27	34.408·29	43	105	
	II. 42x	23 993,31 ~~24,000·43~~	253,68 ~~35,181·02~~	44	106	Lásd az 1973 évi KIEGÉSZITŐT
II. 43x		557,65 ~~22,560·17~~	276,67 ~~36,284·51~~	44	109	Lásd az 1973 évi KIEGÉSZITŐT
	II. 44	23,026·85	36,919·28	44	107	
II. 45x		512,94 ~~20,516·96~~	629,83 ~~36,643·25~~	47	110	
II. 46		15,005·72	36,031·61	46	114	
	II. 47	14,989·24	36,865·29	46	115	

Mellékhatárkövek.

	II. 1 1	141,240·25	68,422·62	1	1	
	II. 1 2	140.765·08	67,241·44	1	2	
	II. 2 1	138,563·59	64,899·86	4	4	
	II. 2 2	135,897·89	63,139·50	5	7	
	II. 2 1a	134,057·82	60,184·85	6	9	9a térképen merypel
	II. 3 1	131,612·05	58,128·40	7	11	
	II. 4 1x	776,173 ~~126,906·70~~	789,25 ~~56,833·78~~	9	14	Lásd az 1973 évi KIEGÉSZITŐT
	II. 4 2x	974,60 124,~~973·94~~	395,79 54,~~396·02~~	10	16	
	II. 4 3x	922,43 ~~58~~ ~~121,977·52~~	185,73 ~~79~~ ~~51,220·51~~	12	19	Lásd az 1984 évi KIEGÉSZITŐT
	II. 5 1x	~~685,66~~ 120,693·08	~~641,35~~ 49,644·20	12	20	Lásd az 1973 évi KIEGÉSZITŐT
	II. 6 1x	640,75 572,62 119,~~663·25~~	551,91 768,31 46,~~984·55~~	13	22	Lásd az 1973 évi KIEGÉSZITŐT
	II. 6 2	119,041·62	45,781·96	13	22	
	II. 7 1x	118 257,61 ~~117,988·70~~	221,36 45,130·81	14	23	
	II. 7 2x	~~400,07~~ 117,~~419·53~~ 340,34	~~954,97~~ 44,~~957·05~~ 790,95	14	24	Lásd az 1973 évi KIEGÉSZITŐT
	II. 8 1	113,785·46	43,449·51	15	27	
	II. 9 1x	~~903,54~~ 112,972·76	~~328,07~~ 42,419·73	16	28	Lásd az 1973 évi KIEGÉSZITŐT
	II. 9 2x	903,16 ~~767,12~~ 112,~~726·81~~ 753,91	328,12 ~~444,54~~ 42,~~162·25~~ 142,86	16	28	Lásd az 1973 évi KIEGÉSZITŐT
	II. 9 3	112,309·42	41,027·65	16	28	
	II. 9 4x	214,05 112,~~169·98~~	269,92 40,~~156·35~~	16	30	
	II. 10 1x	~~205,87~~ 111,~~210·08~~ 204,47	~~219,90~~ 38,~~220·32~~ 204,28	17	31	Lásd az 1979 évi kiegészitőt
	II. 10 2x	505,29 107,~~616·85~~	229,22 38,~~254·57~~	18	35	Lásd az 1984 évi KIEGÉSZITŐT
	II. 11 1x	968,80 104,~~928·79~~	506,20 35,~~475·20~~	19	39	
	II. 13 1	102,906·97	33,988·25	20	41	
	II. 14 1x	272,70 100,~~274·71~~	592,44 31,~~553·26~~	22	44	
	II. 14 2x	~~132,04~~ 99,~~133·63~~ 130,13	~~706,02~~ 30,~~790·35~~ 806,65	22	45	Lásd az 1973 évi KIEGÉSZITŐT
	II. 14 3	97,907·60	30,365·78	22	45	

Lásd a Kiegészitő határleirás 2005.-t!

A pont száma		+ Y	— X	Térképlap száma		Megjegyzések
MO	ČS			1:5000	1:2880	
1	2	3	4	5	6	7
	II. 14 4	95,411·54	29,357·70	23	48	
	II. 14 5 x	93,778·74 66483	29,464·69 415,92	23	51	
	II. 14 6x	93,031·88 92654,37	29,539·38 417,01	23	51	Lásd az 1973 évi KIEGÉSZÍTŐT
	II. 17 1X	88,907·98 195,64 91	29,633·81 486,66 632,92	25	55	Lásd az 1973 évi KIEGÉSZÍTŐT
	II. 17 2X	85,200·29 221,52	29,341·73 342,71	26	58	
	II. 18 1X	77,256·93 454,81	30,243·60 323,03 28	28	63	Lásd az 1979 évi kiegészítőt
	II. 18 2x	73,852·24 867,27	30,784·44 776,35	29	66	Lásd az 1979 évi kiegészítőt
	II. 25 1x	66,187·34 65783,29	29,244·90 -28995,95	31	70	Lásd az 1973 évi KIEGÉSZÍTŐT
	II. 25 2 x	59,283·27 281,06	28,577·60 581,35	32	74	
	II. 30 1x	49,284·00 497,92	29,750·15 667,76	35	83	Lásd az 1973 évi KIEGÉSZÍTŐT
	II. 33 1	44,881·35	31,507·72	36	86	
	II. 34 1	40,165·96	30,256·42	37	91	
	II. 36 1	33,143·69	30,697·72	39	94	
	II. 38 1	26,996·65	32,050·53	42	101	
	II. 45 1x	19,940·89 946,95	37,399·64 397,21	45	110	

A kérdőjeles számok javított koord. eredetét az (1966-1989) kiegészítőben nem találtam!
2001.02.16 Gelí

V. 0. — a vízrajzi osztály szelvénykövei.

	33	15,210·84	36,936·81	46	112	
33		15,333·53	36,024·92	46	113	
	34	17,193·35	37,212·87	45	111	
34		17,343·23	36,343·08	45	111	
	35	18,946·42	37,577·67	45	111	
35		18,888·54	36,439·55	45	111	
	36	20,266·73	37,390·18	45	110	
36		20,121·83	36,620·86	45	110	
	37	21,886·09	37,084·02	44	108	
37x		21,794·54 801,14	36,424·10 376,56	44	108	Lásd az 1966. évi kiegészítőt
	38	23,032·26	36,919·55	44	107	
38		22,658·09	36,205·36	44	109	
	39	24,035·92	35,013·95	44	106	
39		23,440·56	34,929·61	44	106	
	40	24,819·15	33,423·22	42	102	
40x ?		24,317·06 329,45	32,681·25 688,11	43	104	
	41	26,280·30	32,418·71	42	102	
41x ?		25,633·29 09	31,488·17 487,47	41	103	
	42	28,284·50	31,238·35	41	100	
42		27,919·60	30,439·15	41	100	
	43	30,134·96	30,878·42	40	99	
43		30,179·52	29,984·32	40	98	
	44	32,708·09	30,601·14	39	94	

Lásd a Kiegészítő határleírás 2005.-t!

A pont száma		+ Y	— X	Térképlap száma		Megjegyzések
MO	ČS			1:5000	1:2880	
1	2	3	4	5	6	7
44		32,833·64	29,988·13	39	95	
	45	34,527·97	31,340·37	39	93	
45		34,777·85	30,592·26	39	93	
	46	36,085·68	31,795·26	38	92	
46x ?		362023 ~~36,202·47~~	30941,98 ~~30,910·03~~	38	92	
	47	37,554·35	31,789·08	38	92	
47		37,538·39	30,714·41	38	92	48 F. P. 15
	48	39,653·64	30,403·79	38	91	
48x		523,16 39523,60 ~~39,515·78~~	871,49 29852,68 ~~29,816·33~~	38	90	Lásd az 1966. évi kiegészítőt
	49	41,295·12	30,091·68	37	89	
49		41,217·95	29,458·56	37	89	
	50	42,875·54	30,973·14	37	87	
50x		249,67 43,~~266·48~~	290,10 30,~~259·40~~	37	88	Lásd az 1966. évi kiegészítőt
	51	44,740·71	31,608·79	36	86	
51		44,688·27	30,791·05	36	86	
	52	46,334·21	30,849·72	36	85	
52		45,795·44	30,144·77	36	84	
	53	48,322·54	29,928·80	35	83	
53x ?		055,97 48,~~056·60~~	861,07 28,~~847·93~~	35	82	
	54	49,539·90	29,652·28	35	81	
54		49,320·51	29,140·67	35	81	
	55	50,769·46	29,087·80	35	81	
55		50,633·31	28,622·85	35	80	
	56	51,741·20	28,916·88	34	79	
56		51,639·23	28,325·81	34	79	
	57	53,062·82	28,760·50	34	79	
57		52,872·19	27,910·76	34	79	
	58	53,955·42	28,360·51	34	78	
58		53,825·99	27,706·55	34	78	41 F. P. 143
	59	54,961·41	28,153·17	34	78	
59x ?		61 54,865·~~49~~	84 27,474·~~11~~	34	78	
	60	55,980·05	28,056·30	33	77	
60		55,908·97	27,202·52	33	77	
	61	56,882·32	27,783·51	33	77	
61x		878,25 56,~~878·02~~	119,71 27,~~082·55~~	33	77	Lásd az 1979 évi kiegészítőt
	62	57,829·49	28,001·59	33	76	
62		58,040·20	27,404·06	33	76	
	63	58,678·24	28,533·61	33	75	
63x ?		825,71 58,~~826·99~~	810,15 27,~~806·25~~	32	74	
	64	59,661·03	28,690·31	32	74	
64x		727,80 59,~~759·53~~	066,93 28,~~070·67~~	32	74	
	65	60,757·86	28,832·85	32	73	
65x		783,48 60,~~784·30~~	236,92 28,~~217·84~~	32	73	Lásd az 1966. évi kiegészítőt
	66	61,756·04	28,987·15	32	73	
66		61,919·41	28,430·83	32	73	
	67	62,831·21	29,113·28	31	72	
67x		34 62,767·~~51~~	482,41 28,~~466·13~~	31	72	
	68	63,910·18	28,847·09	31	72	

A pont száma		+ Y	− X	Térképlap száma		Megjegyzések
MO	ČS			1:5000	1:2880	
1	2	3	4	5	6	7
68		63,806·61	28,157·46	31	72	
	69	64,825·88	28,911·46	31	70	
69		64,988·94	27,998·64	31	71	
	70	65,845·39	29,051·80	31	70	
70		66,002·47	28,391·77	31	71	
	71	66,680·05	29,519·76	30	69	
71		66,972·32	28,827·31	30	69	
	72x	67,814·61 816,24	29,732·54 721,75	30	69	
72		67,932·22	29,201·83	30	69	
73 ?	73x	68,662·47 68 660,19 68 837,14	30,075·39 30 095,61 29 469,06	30 30	68 68	
74		70,476·37	29,732·66	29	67	
	74	70,394·03	30,135·18	29	67	
75		71,453·88	30,063·71	29	67	
	75	71,299·01	30,501·93	29	67	
76		72,871·31	30,158·47	29	66	
	76	72,861·11	30,749·31	29	66	
77		73,781·40	30,058·70	29	66	
	77	73,777·87	30,806·78	29	66	
78		74,788·26	29,896·19	28	65	
	78	74,784·12	30,683·36	28	65	
79		75,695·25	30,189·60	28	65	
	79	75,692·61	30,891·84	28	65	
80		76,674·06	29,952·88	28	63	
	80	77.044·39	30,422·71	28	64	
81		77,875·39	29,290·43	27	62	
	81	78.034·96	29,893·97	27	62	
82		79,360·50	28,960·77	27	62	
	82	78,923·39	29,877·38	27	62	
83		80.413·48	30,125·74	27	61	
	83x	80,054·10 057,13	30,804·25 66	27	61	
84		81,061·71	30,261·23	27	61	
	84	81,273·13	30,927·02	27	61	
85		81,835·34	29,661·18	26	59	
	85	82,211·42	30,026·95	26	60	
86		82,816·34	28,851·21	26	59	
	86	82,945·56	29,395·99	26	59	
87		84,002·95	28,837·08	26	58	
	87	83,977·74	29,426·34	26	58	
88		85,084·33	28,872·43	26	58	
	88	85.288·24	29,367·36	26	58	
89		86,045·92	28,341·76	25	57	
	89	86,194·56	29,086·79	25	56	
90		87,447·78	28,125·84	25	55	
	90x	87,190·24 09	29,275·29 70	25	56	
91		88,524·03	28,471·31	25	55	
	91	88,163 06	29,476·29	25	55	
92		89,398 45	28,935·22	24	54	
	92	89,523·46	29,572·76	24	54	

A pont száma		+ Y	— X	Térképlap száma		Megjegyzések
MO	ČS			1: 5000	1: 2880	
1	2	3	4	5	6	7
93		90,394·46	28,770·48	24	54	
	93	90,552·47	29,345·56	24	54	
	94	91,485·68	29,263·45	24	52	
95		92,614·11	28,764·79	24	53	
	95	92,458·21	29,393·43	24	52	
96		93,346·70	28,847·59	23	51	
	96	93,395·00	29,565·84	23	51	
97		94,351·27	28,828·11	23	51	
	97	94,503·87	29,277·20	23	51	
98		95,756·75	28,815·90	23	49	
	98	95,311·92	29,282·10	23	48	
99		96,673·13	29,210·78	23	48	
	99	96,185·88	30,053·88	23	48	
100		97,339·19	29,747·92	22	47	
	100	97,294·17	30,388·04	22	47	
101		98,324·30	29,865·43	22	47	
	101	98,180·19	30,431·91	22	45	
102		99,299·57	30,299·52	22	46	
	102	99,123·39	30,826·83	22	45	
103		100,375·14	30,694·95	22	44	
	103	100,059·00	31,204·27	22	44	
104		101,074·89	31,534·16	21	44	
	104	100,365·~~77~~ 38	32,100·~~32~~ 17	22	43	
105		101,645·88	32,316·50	21	43	
	105	100,738·37	33,008·68	21	43	
106		102,415·97	33,011·47	21	42	
	106	102,123·28	33,354·77	21	42	
107		103,271·64	33,648·91	20	41	
	107	102,937·27	34,046·64	20	41	
108		103,999·57	34,320·21	20	40	
	108	103,313·67	35,312·49	20	39	
109		104,678·91	34,804·95	19	40	
	109	104,114·57	35,631·67	20	39	
110 x ?		105,~~478·58~~ 477,61	35,~~385·35~~ 386,98	19	38	
	110	104,886·59	36,253·66	19	39	
111		106,277·38	36,147·51	19	38	
	111	105,934·89	36,413·63	19	37	
112		106,841·19	36,862·79	18	37	
	112 x	106,~~534·83~~ 540,13	37,~~127·01~~ 122,44	18	37	1973 Kiegészítő"
113 x ?		107,~~407·27~~ 409,38	37,~~477·82~~ 475,75	18	36	
	113	107,081·75	37,770·43	18	36	
114		108,167·32	37,913·12	18	36	
	114	108,248·58	38,404·63	18	35	
115 x		109,~~149·89~~ 174,82	37,~~724·40~~ 878,32	17	33	Lásd az 1979 évi kiegészítőt
	115 x	109,~~230·34~~ 249,32	38,~~247·05~~ 311,06	17	35	Lásd az 1979 évi kiegészítőt
116		109,843·57	37,633·37	17	33	Ilteódt [illegible]
	116	110,037·20	38,122·61	17	34	
117 x		110,~~868·39~~ 895,21	37,~~223·45~~ 050,32	17	32	
24	25					

A pont száma		+ Y	— X	Térképlap száma		(8) Megjegyzések
MO	ČS			1:5000	1:2880	
1	2	3	4	5	6	7
	117	110,725·68	38,190·21	17	34	
118 x		640,29 111,641·98	95 37,708·81	17	32	
	118 x	110 964,05 111,101·90	268,07 38,154·85	17	34	
119		111,812·74	38,806·69	17	31	
	119	111,358·15	38,915·20	17	31	
120 x		680,48 112,722·03	420,30 39,402·43	17	31	
	120	111,962·16	39,866·82	16	30	
121		962,16 113,195·26	866,82 40,253·32	16	29	
	121	112,216·35	40,414·20	16	30	
122		112,733·28	41,172·49	16	28	
	122	112,294·45	41,293·26	16	28	
123		113,141·15	41,926·52	16	28	
	123	112,795·67	42,197·85	16	28	
124X	124	113 543,98 113 759,93 113,321·14	42 709,04 42 568,42 42,887·39	15	27	Lásd az 1966. évi kiegészítőt 113 578,18 -42 680,30
125	125	114 129,17 114 106,61 113,872·70	43 016,53 43 053,86 43,544·48	15	26	
	126	29 114,719·08	608,00 43,607·83	15	26	
126		114,737·61	43,256·73	15	26	
	127	115,502·30	43,662·49	15	26	
127 x		571,95 115,578·76	311,63 43,277·67	15	26	
128	128	116 351,85 116,183·36	43 610,65 43,927·24	14	25	
	129	116,814·99	44 392,18 105,20 44,392·18	14	24	
129 x		042,62 117,058·57	105,20 44,085·55	14	24	
	130	117,725·50	45,057·35	14	23	
130	131	118 422,00 117,863·80	45 708,83 44,734·22	14	23	
131		118,984·18	45,249·06	14		
	132	119,143·79	45,927·09	13	22	
132 x		61 119,415·75	747,64 45,748·27	13	22	
	133	119,458·81	46,615·39	13	22	
133		119,813·15	46,457·84	13	22	
	134	119,370·52	47,037·13	13	22	
134 x		120 161,50 119,991·69	741,85 46,806·19	13	22	
	135	119,485·62	47,608·42	13	21	
135		120,151·77	47,359·49	13	21	
	136 x	779,20 119,803·17	422,39 48,409·46	13	21	
136		120,491·22	48,153·66	13	21	
	137	120,606·48	49,510·37	12	20	
137		120,946·32	49,355·84	12	20	
	138 x	910,25 120,911·25	92 50,692·16	12	19	
138		121,493·50	50,177·02	12	19	
	139 x	338,10 121,377·02	868,06 50,830·85	12	19	
139		121,831·56	50,400·31	12	19	
	140 x	28 121,826·15	262,11 51,261·77	12	19	
140		122,546·03	50,690·34	12	19	
	141	122,227·22	51,657·15	11	18, 19	
141		122,540·49	51,493·97	12	19	
	142	122,572·55	52,549·83	11	18	
142		123,059·54	52,214·37	11	18	
	143	123,259·87	53,101·84	11	17	

A pont száma		+ Y	— X	Térképlap száma		(9) Megjegyzések
MO	ČS			1:5000	1:2880	
1	2	3	4	5	6	7
143		123,473·05	52,829·52	10	18	
	144	124,249·17	53,766·74	10	17	
144 x		124,723·85 732,27 507,49	53,145·77 134,07 429,86	10	16	
	145	124,921·19	54,370·68	10	16	
145		125,335·72	54,049·30	10	16	
	146	125,439·58	55,345·32	9	15	
146		126,003·18	54,913·43	9	15	
	147	126,007·55	55,903·34	9	15	
147 x		126,499·82 520,94	55,467·96 450,95	9	15	
148	148 x	126,395·86 126 847,09 126 383,49	56,639·90 56 236,40 56 650,72	9	14	
	149	127,073·89	57,040·87	8	14	
149		127,550·79	56,624·46	8	14	
	150	127,744·94	57,806·90	8	13	
150		128,119·90	57,438·39	8	14	
	151	128,600·86	58,186·27	8	13	
151 x		128,668·98 685,59 129 939,52	57,870·75 67 57 867,23	8	13	
152	152	129,952·70	58,314·64	8	12	
	153	130,877·75	58,592·85	7	11	
153 x		130,853·50 850,08 849,42	57,824·17 850,65 850,35	8	12	
	154	131,482·10	58,361·15	7	11	
154		131,456·05	57,810·86	7	11	
	155	132,132·80	58,129·45	7	11	
155		132,119·70	57,449·90	7	—	
	156	132,522·15	58,216·90	7	11	
156	157	132 928,75 132,670·50	58 666,91 57,700·88	7	11	
157 x		133,384·18 245,55	57,943·75 58 164,76	7	10	
	158 x	133,631·33 531,24	59,135·23 259,07	7	10	
158		134,157·10	58,483·10	7	10	
	159	134,051·40	59,566·99	6	9	
159		134,495·69	59,468·20	6	9	
	160	134,045·92	60,238·85	6	9	
160 x		134,570·51 572,73	60,166·95 35	6	9	
	161 x	134,238·66 96	61,062·65 14	6	8	
161		134,743·05	60,859·76	6	8	
	162	134,630·26	61,777·09	6	8	
162		135,077·65	61,454·29	6	8	
	163	135,329·65	62,275·47	5	7	
163		135,623·78	61,969·26	6	7	
164		135,934·18	62,414·31	5	7	
	165	135,883·15	63,009·44	5	7	
	166	136,347·70	63,598·99	5	7	
166		136,585·90	63,216·01	4	6	
	167	136,703·52	63,770·37	4	5	
167		136,819·36	63,360·63	4	6	
168		137,365·30	63,510·36	4	6	
	169	137,846·70	64,273·54	4	5	
169		138,035·12	64,001·70	4	5	
	170	138,615·61	64,980·35	4	4	

A pont száma		+ Y	— X	Térképlap száma		Megjegyzések
MO	ČS			1:5000	1:2880	
1	2	3	4	5	6	7
170		138,808·71	64,657·57	4	4	
171		139,686·04	65,129·67	4	4	
	172	139,851·58	65,721·82	3	3	
172		140,112·70	65,413·75	3	3	
	173	139,946·96	66,020·19	3	3	
173		140,427·86	65,838·03	2	3	
	174	140,148·60	66,422·99	3	3	
174		140,524·92	66,166·27	2	3	
	175	140,724·84	67,186·04	1	2	
175		141,140·58	67,018·36	1	2	
	176	141,027·21	67,961·36	1	2	
176		141,347·62	67,784·83	1	2	
	177	141,334·20	68,650·66	1	1	
177		141,643·88	68,525·50	1	1	
	178	141,699·97	69,550·12	1	1	

P. = pótszelvénykövek.

33/1		16,347·76	36,312·38	46	113	
	34/1	17,903·84	37,408·44	45	111	
	36/1 x	20,843·~~66~~ 86	37,~~349·01~~ 342,11	45	110	
	38/1	23,779·48	36,155·10	44	106	
38/1		23,133·11	35,849·51	44	106	
	39/1	24,133·77	34,133·97	43	105	
39/1		23,620·45	33,897·35	43	105	
40/1		25,208·56	32,214·20	42	102	
	41/1	27,233·31	31,966·67	42	101	
	42/1	29,350·67	30,903·64	40	99	
	43/1	31,726·36	30,544·70	40	97	
43/1		31,636·81	29,904·71	40	96	
	44/1	33,504·90	30,882·77	39	94	
	46/1	37,040·14	31,225·58	38	92	
	47/1	38,646·56	31,044·29	38	91	
48/1		40,249·36	29,698·02	37	89	
	49/1	41,974·70	30,106·44	37	88	
50/1		43,928·29	30,598·79	36	86	
	52 x	45,~~959·52~~ 964,33	30,~~478·60~~ 483,72	36	85	
53/1		48,433·71	29,494·97	35	82	
73		68,726·45	29,447·70	30	68	
	75/1	72,168·02	30,701·90	29	66	
	76	72,862·14	30,710·36	29	66	
	79 x	75,~~693·14~~ 692,70	30,874·~~95~~ 66	28	65	
	83	80,122·64	30,675·85	27	61	
	84	81,235·98	30,809·79	27	61	
	90 x	87,~~210·17~~ 208,92	29,~~183·49~~ 189,09	25	56	
	105	101,164·77	32,683·73	21	43	
	108	103,762·99	34,667·11	20	40	
	~~109~~	~~104,434·80~~	~~35,164·84~~	19	39	

A pont száma		+ Y	— X	Térképlap száma		Megjegyzések
MO	ČS			1:5000	1:2880	
1	2	3	4	5	6	7
	110	105,198·95	35,797·04	19	38	
	116	109,970·01	37,956·13	17	34	
	116/1	110,387·86	37,632·11	17	33	
116/1 x		110,~~297·36~~ 301,65	37,~~410·04~~ 422,99	17	33	
	117 x	110,770·71	37,691·43	17	32	
124	119	111 367,20 ~~113,587·02~~	38 913,01 ~~42,693·95~~	17 15	31 27	
120/1	125	112 351,74 ~~113,874·82~~	39624,36 ~~43,560·87~~	15	26	
125		113,914·10	42.968·86	15	26	
128 x		116,~~337·68~~ 344,99	43,~~620·10~~ 623,57	14	25	
	129/1	117,367·18	44,808·58	14	24	
129/1		117,~~539·52~~ 540,07	44,570·~~61~~ 74	14	24	
130/1		118,376·95	44,931·52	14	23	
	~~131~~	~~118,566·00~~	~~45,590·31~~	~~13~~	~~22~~	
	134	119,644·52	46,935·27	13	22	
	136/1 x	120 328,11	48 765,47	12	20	
	135	119,845·44	47,473·93	13	21	
	136 x	120,146·02 41	48,~~281·99~~ 282,83	13	21	
136/1 x		120,~~615·05~~ 614,91	48,~~658·07~~ 652,49	12	20	
	137/1 x	120,~~856·05~~ 854,02	49,~~921·83~~ 923,50	12	20	
137/1 x		121,~~154·12~~ 176,67	49,~~725·32~~ 710,46	12	20	
	138	121,231·27	50,409·02	12	19	
	139 x	121,~~510·53~~ 498,21 510,53	50,~~704·40~~ 716,28 704,40	12	19	
141/1	143/1	122 763,90 123,747·29	51 915,91 53,392·33	11 10	18 17	
143/1		123,919·05	53,115·60	10	17	
	144/1	124,656·97	54,022·29	10	16	
144/1		124,878·79	53,808·59	10	16	
	145/1	125,370·32	54,915·03	9	15	
145/1		125,601·87	54,723·22	9	15	
	146 x	125,~~604·34~~ 567,15	55,~~219·13~~ 247,67	9	15	
	147	126,087·87	55,832·30	9	15	
	148	126,595·54	56,455·24	9	14	
148 x		126,839·~~23~~ 61	56,231·~~14~~ 00	9	14	
	151/1	129,317·51	58,205·50	8	12	
151/1		129,308·42	57,900·64	8	12	
	152	129,949·03	58,184·95	8	12	
152	152/1	130 473,47 129,940·35	58 166,79 57,877·75	8 8	12 12	
152/1 x		130,446·~~08~~ 17	57,865·~~08~~ 45	8	12	
	153	130,864·22	58,161·34	7	11	
	157 x	133,055·~~36~~ 08	58,436·~~27~~ 03	7	10	
	157/1	133,486·35	58,708·34	7	10	
157/1		133,663·91	58,452·29	7	10	
	158 x	133,~~811·77~~ 813,08	58,~~911·45~~ 909,57	7	10	
	158/1 x	134.068·~~24~~ 75	59,~~234·78~~ 233,65	6	9	
	159 x	134,167·78 163,19	59,~~541·15~~ 542,13	6	9	
	160 x	134,250·99 069,40	60,~~210·73~~ 235,63	6	9	
	161 x	134,~~435·19~~ 418,82	60,~~983·57~~ 989,87	6	8	
	161/1	134,556·23	61,242·34	6	8	
161/1		~~134,826·93~~	61,097·95	6	8	
	162	134,805·16	61,650·97	6	8	

(12)

A pont száma MO	A pont száma ČS	+ Y	— X	Térképlap száma 1:5000	Térképlap száma 1:2880	Megjegyzések
1	2	3	4	5	6	7
	164	135,659·68	62,593·80	5	7	
165		136,170·40	62,871·14	5	7	
165/1		136,269·32	63,044·42	5	7	
	169/1	138,260·67	64,630·43	4	5	
169/1		138,473·53	64,401·91	4	4	
	170/1	139,092·23	65,203·40	4	4	
170/1		139,215·16	64,925·12	4	4	
	171	139,499·74	65,427·53	3	3	
	174/1	140,457·89	66,702·41	2	3	
174/1		140,689·01	66,493·06	2	3	
	177/1	141,555·66	69,171·36	1	1	
177/1		141,835·93	69,045·18	1	1	

F. P. = szintezési fixpontok.

	17	97,655·18	31,188·70	22	45	
28		79,430·53	28,757·77	27	62	Nem esik vo a térképre!
	42	52,995·16	28,935·43	34	79	
	46	42,364·80	30,632·08	37	87	
47		41,959·42	29,482·38	38	88	
	55	22,485·55	37,572·00	44	108	
56		19,256·99	36,458·56	45	110	
	57	17,430·85	37,984·03	45	111	
	59	126,863·50	56,737·87	9	14	

Templomtornyok.

	Béš	110,068·35	46,056·97	—	—	
Dunacsún		137,766·60	62,313·45	4	—	≡ 5 F. P.
	Ebed	30,330·37	32,294·50	—	—	≡ 51 F. P.
Esztergom	75-1066	23,300·24	34,754·49	43	105	
Gönyü	73-4052	91,852·99	28,519·88	24	53	≡ 25 F. P.
	Iža	61,581·11	29,640·22	32	~~75~~	≡ 39 F. P.
	Komárno	68,693·89	30,779·48	30	~~68~~	
Lipót ≡	73-1051	118,343·43	42,939·60	—	—	
Nagybajcs	73-3214	101,961·33	31,754·38	21	42	≡ 16 F. P. A térképre nincs felvéve
Oroszvár		141,557·91	64,940·59	2	—	≡ 4 F. P.
Szob		13,559·35	36,707·13	46	115	≡ 58 F. P.
	Šamorín	129,770·52	61,683·42	—	—	
	Vajka	124,429·82	55,742·14	9	—	≡ 8 F. P.
~~12~~		~~38,318·08~~	~~30,523·64~~	~~38~~	~~91~~	
15	74-4051	37,538·39	30,714·41	38	92	≡ 48 F. P. ≡ 47 V. O.
58	74-4055	30,236·23	28,832·43	40	98	≡ 50 F. P. -II-
	71	92,106·60	30,188·76	24	52	
141	K. — Almós-nesz mély	52,194·42	27,756·94	34	79	≡ 43 F. P.
143	Ny. — A. nesz mély	53,825·99	27,706·55	34	78	≡ 41 F. P. ≡ 58 V. O.
146	— Kom.	69,778·56	29,290·87	30	68	≡ 29 F. P.
148	74-3051	73,829·47	29,957·92	29	66	
	73					

A pont száma		+ Y	— X	Térképlap száma		Megjegyzések
MO	ČS			1:5000	1:2880	
1	2	3	4	5	6	7
	161	50,240·25	29,387·00	35	81	
181	Lebatlen	41,913·75	29,346·61	37	88	
	249	47,699·27	30,327·68	35	83	
	250	48,162·61	30,559·79	35	83	44 F. P.
	266	50,774·93	29,105·95	35	81	
282	E. pont	22,969·30	35,646·23	44	106	
291		115,512·08	39,763·18	—	—	12 F. P.
356	75-1306	23,169·65	35,400·32	43	106	
390	75-3137	23,057·07	33,131·16	43	104	
393	75-3136	23,177·78	33,808·63	43	105	
	395	24,274·20	34,847·31	43	105	54 F. P.
399	74-4052	45,408·42	30,355·12	36	86	45 F. P.
407	— Eg.	23,385·54	34,521·71	43	105	53 F. P.
408	—	23,271·81	34,507·90	43	105	
424	— Sütő	45,833·33	30,068·88	36	84	
455	74-3210	51,574·84	27,955·23	34	79	
456	74-3212	53,985·84	27,576·52	34	78	
466		120,392·07	44,468·47	—	—	10 F. P.
562	— Szeny	66,001·22	28,024·15	31	71	40 F. P.
	690	68,592·09	30,729·07	30	68	
	691	68,812·38	30,505·40	30	68	
	692	69,004·29	30,487·69	30	68	30 F. P.
	693	69,284·29	30,557·17	30	68	
706	Eg	23,391·69	34,536·36	43	105	
	784	92,156·79	30,196·76	24	52	24 F. P.
Medve fő	835	103,687·31	35,896·40	20	39	15 F. P.
	864	107,255·96	38,103·83	18	35	14 F. P.
	1075	144,576·23	74,660·03	—	—	Bratislava-dóm Pozsony

Gyárkémények.

6		35,537·58	30,791·39	39	93	Ny. újfalu
	142	54,153·07	28,711·48	34	78	
144		58,671·67	26,790·91	33	76	
	145	69,357·83	30,095·08	30	68	
193		40,815·86	29,371·85	37	89	Lebatlen
194		40,616·43	29,422·62	37	89	-11-
284		14,965·27	35,876·40	46	114	
~~285~~		~~14,946·63~~	~~35,395·79~~	~~46~~	~~114~~	
466		58,676·34	26,804·28	33	76	
978		38,729·14	29,935·62	38	90	
980		35,328·88	30,745·19	39	93	?

Zászlórudak.

	192	42,616·65	30,765·01	37	87	
	283	20,144·00	37,475·91	45	110	

A pont száma		+ Y	— X	Térképlap száma		Megjegyzések
MO	ČS			1 : 5000	1 : 2880	
1	2	3	4	5	6	7
			Ezredévi emlék.			
153		45,751·88	30,154·17	36	84	
			K. F. = háromszögelési kövek.			
Lovadi hegy		82,881·35	28,807·60	26	59	
	3	141,672·65	69,449·65	1	1	
4		33,460·73	30,154·09	39	95	
	7	141,430·86	68,867·36	1	1	
~~7~~		~~35,976·38~~	~~30,568·10~~	~~39~~	~~93~~	
	8	141,343·02	68,646·54	1	1	
	10	88,955·02	29,632·03	25	55	
11		89,081·16	28,431·56	25	55	
11		38,114·38	30,353·99	38	91	
14		140,559·38	66,142·85	2	3	
	27	26,588·04	32,321·81	42	101	
32		93,039·43	28,684·36	23	—	
34		77,050·57	29,649·78	28	63	
	38	24,528·04	33,598·77	43	105	
	52	100,377·57	32,091·01	22	43	
53		94,847·33	28,690·50	23	49	
57		30,049·01	29,812·29	40	98	
	65	32,229·70	30,531·61	40	97	
	66	33,139·60	30,689·50	39	94	
	96	64,436·15	28,818·57	31	72	
	103	39,370·99	30,490·83	38	91	
	105	35,690·16	31,608·79	39	93	
	119	40,350·22	30,217·55	37	89	
	122	43,160·37	31,133·82	37	87	
	125	45,078·32	31,854·39	36	86	
126		98,429·07	29,814·89	22	47	A térképre nincs felrakva!
130		96,972·04	29,652·04	22	47	
131		96,553·10	29,191·91	23	48	
135		95,636·66	28,743·11	23	—	
	148	136,438·53	63,647·29	5	7	
	154	100,809·09	32,996·09	21	43	
157		101,656·35	32,245·09	21	42	
169		99,418·39	30,396·39	22	~~43~~ 44	
	236	45,697·09	31,126·14	36	85	
	248	49,177·93	29,921·68	35	83	
	284	59,075·61	28,563·87	32	74	
	286	56,923·78	27,770·39	33	76	
320		15,179·12	36,035·88	46	113	— " —
	326	122,911·70	52,773·02	11	18	
~~331~~		~~125,582·34~~	~~54,394·88~~	~~10~~	~~16~~	
340		122,766·09	50,661·10	12	19	

A pont száma		+ Y	− X	Térképlap száma		Megjegyzések
MO	ČS			1 : 5000	1 : 2880	
1	2	3	4	5	6	7
342		22,765·70	36,156·03	44	106	
~~344~~		~~19,151·26~~	~~36,439·34~~	~~45~~	~~110~~	
~~384~~		~~25,573·08~~	~~31,812·30~~	~~41~~	—	
	389	126,825·30	56,752·15	9	14	
397		28,153·02	30,303·61	41	100	
398		43,063·80	30,131·96	37	88	
	~~399~~	~~25,625·88~~	~~32,904·34~~	~~42~~	~~102~~	
~~419~~		~~122,103·22~~	~~50,719·55~~	~~12~~	~~19~~	
421		47,533·40	29,547·22	35	82	
	422	127,446·15	57,567·94	8	14	
	436	120,512·55	49,333·84	12	20	
437		120,602·91	48,583·82	12	20	
~~439~~		~~119,869·21~~	~~46,646·77~~	~~13~~	~~22~~	
~~440~~		~~119,373·42~~	~~45,703·33~~	~~13~~	~~22~~	
451		129.769·45	57,873·21	8	12	
453		53,089·37	27,854·93	34	79	
454		49,316·94	28,772·79	35	80	
	465	132,612·97	58,207·57	7	11	
465		56,538·37	27,036·94	33	77	
467		134,510·36	59,644·68	6	9	
467		55,092·44	27,478·80	33	77	
~~468~~		~~134,343·24~~	~~59,086·83~~	~~7~~	~~10~~	
	488	112.273·36	41,261·12	16	28	
492		135,258·99	61,708·82	6	8	
	494	111,363·80	38,809·03	17	31	
564		66,562·11	28,602·39	30	69	
569		64,610·02	27,998·78	35	71	
570		62,767·76	28,468·46	31	72	
605		75.835·35	29,796·17	28	65	
635		77,649·48	29.389·43	28	63	
644		79,664·63	29,488·20	27	—	
647		83,602·36	28,801·98	26	58	
~~656~~		~~87,070·84~~	~~28,115·77~~	~~25~~	~~57~~	
	697	24,086·85	34,317·23	43	105	
	704	60,698·75	28,794·39	32	73	
	714	62,701·80	29,213·46	31	72	
	804	97,294·72	30,380·04	22	47	
	828	104,351·73	35,701·19	19	39	

HP. = háromszögelési kövek.

	2	79,868·69	30,495·82	27	61	
	5	80,805·95	30,843·94	27	61	
	7	87,533·80	29,330·45	25	55	
	19	77,551·57	29,956·33	28	63	
	22	76,357·10	30,809·02	28	64	
22		95,578·14	28,517·28	23	49	
	27	73,995·63	30,779·19	28	65	

A pont száma		+ Y	— X	Térképlap száma		Megjegyzések
MO	ČS			1 : 5000	1 : 2880	
1	2	3	4	5	6	7
32		91,007·10	28,835·08	24	54	
33		88,892·94	28,966·76	25	55	
	38	90,215·24	29,414·08	24	54	
38		86,428·40	28,214·60	25	57	
39		87,905·29	28,551·73	25	55	
42		82,273·91	29,147·57	26	59	
	45	81,983·29	30,237·10	26	60	
	47	82,587·21	29,573·23	26	59	
48 ?		96,977·27	29,738·19	22	47	A szatrányre nincs felvéve
	50	83,707·60	29,383·86	26	58	2001.02.09
	52	84,679·40	29,419·20	26	58	
54		99,737·91	30,490·57	22	44	
	55	85,620·59	29,207·37	25	56	
57 ?		84,341·19	28,858·11	26	58	— " —
60		83,261·12	28,842·96	26	59	
62		80,324·51	30,293·79	27	61	
63		79,704·29	29,740·74	27	61	
64		79,155·95	29,388·71	27	62	
67		76,187·67	30,160·54	28	63	
69		75,167·38	30,208·45	28	65	
74		73,228·70	30,136·04	29	66	
80		71,849·24	30,204·44	29	67	Nem HP jellel van ábrázolva
82		72,180·54	30,191·76	29	66	
~~87~~ elp. ?		~~68,139·60~~	~~29,290·81~~	~~30~~	~~69~~	
	102	67,361·23	29,799·20	30	69	
~~108~~ elp ?		~~60,986·24~~	~~28,240·18~~	~~32~~	~~73~~	
	117	140,548·59	66,820·33	1	2	
	123	136,061·52	63,278·62	5	7	
125		58,950·17	27,619·71	32	74	
~~128~~ elp		~~53,942·60~~	~~27,739·11~~	~~34~~	~~78~~	
130		52,591·09	28,064·51	34	79	
130		122,608·04	51,356·57	12	19	
131		137,497·11	63,577·27	4	6	
	133	53,712·84	28,431·82	34	78	
142		134,881·34	61,189·73	6	8	
~~146~~		~~121,639·79~~	~~50,395·59~~	~~12~~	~~19~~	
150		137,768·72	63,774·48	4	5	
155		51,484·89	28,446·56	34	79	
156		51,054·79	28,586·50	35	80	
158		103,321·07	33,875·11	20	41	
	162	101,798·82	33,035·12	21	42	
	162	52,745·25	28,676·74	34	79	
165		50,758·92	28,345·13	35	80	
165		134,605·56	60,507·70	6	9	
166		48,595·24	28,930·63	35	82	
~~173~~		~~47,855·89~~	~~29,332·95~~	~~35~~	~~82~~	
174		47,157·59	29,724·58	36	84	
175		46,778·84	29,827·95	36	84	

A pont száma		+ Y	— X	Térképlap száma		Megjegyzések
MO	ČS			1 : 5000	1 : 2880	
1	2	3	4	5	6	7
176		46,724·24	29,538·25	36	84	
180		41,955·95	29,499·43	37	—	
	187	131,259·89	58,524·85	7	11	
	187	113,512·68	43,187·80	15	27	
	190	42,419·22	30,570·69	37	87	
	200	37,835·18	31,696·54	38	92	
	207	34,317·39	31,672·86	39	93	
	209	37,264·66	31,218·06	38	92	
	210	36,847·66	31,248·01	38	92	
	213	33,732·40	30,781·17	39	94	
	216	30,997·93	30,699·73	40	97	
222		29,329·69	29,761·37	40	98	
223		29,222·56	30,058·81	40	98	
	226	~~29,023·43~~ 28 958,32	~~31,019·07~~ 30 955,68	40	99	
227		112,637·33	40,544·68	16	30	
230		26,078·17	31,462·29	41	103	
231		26,698·91	31,212·39	41	100	
234		23,894·79	33,302·53	43	104	
~~235~~		~~24,465·19~~	~~32,903·64~~	~~43~~	~~104~~	
	236	113,052·01	42,518·92	15	27	
	238	112,159·61	40,111·47	16	30	
	248	22,677·55	36,997·25	44	108	
	251	21,408·86	37,186·39	44	108	
254		20,797·62	36,617·37	45	110	
	264	112,154·94	41,378·05	16	28	
265		19,362·44	37,112·86	45	110	
267		18,025·07	37,040·32	45	111	
~~274~~		~~111,653·44~~	~~37,803·26~~	~~17~~	~~32~~	
278		108,968·78	37,648·31	18	33	
	280	108,486·30	38,481·36	18	35	
	293	107,623·14	38,337·17	18	35	
	299	118,288·62	45,230·65	14	23	
300		117,965·77	44,739·82	14	23	
	301	111,207·46	38,213·18	17	31	
382		113,209·31	42,049·92	16	28	
	383	112,602·45	42,104·64	16	28	

A. P. = Vásárhelyi Pálféle alappontok.

~~83~~		~~87,072·21~~	~~28,151·58~~	~~25~~	~~57~~	
~~86~~		~~83,826·47~~	~~28,825·65~~	~~26~~	~~58~~	
~~95~~		~~67,313·04~~	~~29,089·88~~	~~30~~	~~69~~	
	96	65,162·30	28,960·71	31	70	
	103	54,039·00	28,289·34	34	78	
	105	51,666·41	28,914·76	34	79	
	114	39,644·14	30,363·50	38	91	
	116	37,118·06	31,812·13	38	92	
	125	25,626·09	32,904·13	42	102	

A pont száma		+ Y	− X	Térképlap száma		Megjegyzések
MO	ČS			1 : 5000	1 : 2880	
1	2	3	4	5	6	7
~~127~~		~~22,761·64~~	~~36,151·63~~	~~44~~	~~106~~	
	128	21,888·16	37,378·11	44	108	
~~131~~		~~15,925·15~~	~~36,089·23~~	~~46~~	~~113~~	
		D. R. = Dunaszabályozási betontokok.				
	9	141,057·73	67,945·71	1	2	
	12	140,743·37	67,178·60	1	2	
14		140,521·56	66,168·55	2	3	≡ II
30		131,701·15	57,823·66	7	11	≡ XLII u
	31	131,466·32	58,133·85	7	11	≡ XLV u
	32	131,775·98	58,123·35	7	11	≡ XI. III a/u
	33	132,132·64	58,122·51	7	11	
42		82,310·19	29,195·40	26	—	≡ LXIV
69		75,231·12	30,276·59	28	—	≡ XXX
	74	123,109·99	52,961·74	11	18	≡ LXXIII u
	78	124,715·94	54,080·83	10	16	≡ LXVII a/u
	79	124,845·63	54,239·41	10	16	
	80	125,029·29	54,469·33	10	16	≡ LXVII u
	84	125,212·40	54,706·62	9	15	≡ LXV b/u
84		125,182·16	54,168·81	10	16	≡ LXVIII a/u
85		124,925·75	53,862·76	10	16	≡ LXVIII a/x
88		124,661·29	53,619·44	10	16	≡ LXX a/m
90		124,029·15	53,202·74	10	17	≡ LXXII u
	91	123,427·41	53,200·66	10	17	≡ LXXI b/u
	93	123,965·52	53,517·87	10	17	
94		123,697·67	53,010·50	10	18	≡ LXXII b/u
95		123,463·81	52,850·78	10	18	≡ LXXIV u
96		123,180·02	52,602·71	11	18	≡ LXXVI u
97		122,999·49	52,397·57	11	18	≡ LXXVIII u
98		122,855·53	52,193·47	11	18	≡ LXXX u
	101	122,679·13	52,473·08	11	18	≡ LXXVII u
	102	122,872·52	52,727·38	11	18	≡ LXXV u
111		122,086·17	50,709·10	12	19	≡ LXXXVI
111/1		122,631·85	51,745·61	11	18	
	~~136/1~~	~~120,328·11~~	~~48,765·47~~	~~12~~	~~20~~	
	141	120,527·59	49,382·96	12	20	≡ CXVII
	141/1	122,429·69	52,031·94	11	18	
~~141/1~~		~~122,738·20~~	~~51,924·75~~	~~11~~	~~18~~	
	149	122,239·13	51,635·68	11	18, 19	
	~~152/1~~	~~130,473·47~~	~~58,166·79~~	~~8~~	~~12~~	
163		120,437·55	48,173·53	13	21	
164		120,135·56	47,365·48	13	21	
	168	137,257·94	63,881·70	4	5	
173		120,039·90	47,114·92	13	21	
	189	113,654·37	43,299·18	15	27	
194		118,608·31	44,956·76	14	23	
198		131,398·74	57,831·95	7	11	≡ XLII a/u

A pont száma		+ Y	— X	Térképlap száma		Megjegyzések
MO	ČS			1:5000	1:2880	
1	2	3	4	5	6	7
	200	130,176·86	58,176·58	8	12	≡ XLII b/u
201		114,736·34	43,280·91	15	26	
202		129,945·67	57,881·77	8	12	≡ XLVIII a/u
204		129,291·72	57,901·87	8	12	≡ L a/u
206		128,691·94	57,921·52	8	13	≡ LIIII u
207 ×		128,012·~~87~~ 47	57,556·~~05~~ 49	8	14	≡ LVI a/u
210		127,424·90	56,511·77	8	14	≡ LX
	213	116,672·78	44,302·54	14	24	≡ X
215		127,567·35	57,071·27	8	14	≡ LVIII
	216	127,505·87	57,468·65	8	14	≡ LVII a/a
	217	127,782·32	57,770·81	8	13	≡ LVII
	227	125,669·46	55,303·01	9	15	≡ LXV
235		112,389·94	39,714·42	16	—	
254		133,137·76	58,126·53	7	10	≡ XXXVIII b/a
451		129,695·77	57,889·24	8	12	≡ L u
1163		124,056·76	53,175~~·45~~	10	17	

Km = új kilométertömbök rúdjai.

	1709	15,717·78	36,914·23	46	112	
	1710	16,666·38	37,086·35	46	112	
	1711	17,668·44	37,287·80	45	111	
	1712	18,689·00	37,525·73	45	111	
	1713	19,734·30	37,438·17	45	110	
	1714	20,773·~~34~~ 66	37,~~341·34~~ 338,18	45	110	
1715		21,663·59	36,527·63	44	108	
1716		22,558·~~75~~ 74	36,~~283·01~~ 285,02	44	109	
1717		23,180·93	35,818·22	44	106	
1718		23,~~446·36~~ 445,78	35,033·~~72~~ 77	44	106	
1719		23,~~664·62~~ 649,68	34,~~044·68~~ 045,02	43	105	
	1720	24,613·44	33,476·22	43	105	
1721		25 483,35	32 956,50			
	1722	26,301·92	32,376·71	42	102	
1723		26,742·97	31,277·83	41	100	
	1724	27,922·13	31,383·52	41	100	
	1725	28,823·23	30,984·19	40	99	
	1726	29,782·20	30,880·50	40	99	
1728		31 681,47	30 504,87			
	1727	30,747·45	30,761·22	40	97	
1729		32,~~715·97~~ 727,99	~~30,002·16~~ 29 992,13	39	95	
1730		33,~~715·74~~ 716,10	30,281·~~47~~ 84	39	95	
1731		34,674·98	30,628·05	39	93	
1732		35,591·08	30,859·61	39	93	
1733		36,559·38	30,989·77	38	92	
1734		37,488·07	30,793·76	38	92	
1735		38,~~332·34~~ 331,50	30,~~612·34~~ 613,44	38	91	
	1736	39,378·23	30,531·60	38	91	
	1737	40,259·70	30,223·83	37	89	
1738		41,~~117·86~~ 119,90	29,~~495·52~~ 501,78	37	~~89~~ 88	
1739		41 103,50	29 520,74			
	1740	42,714·72	30,806·13	37	87	

A pont száma		+ Y	— X	Térképlap száma		Megjegyzések
MO	ČS			1 : 5000	1 : 2880	
1	2	3	4	5	6	7
	1741	43,716·54	31,233·08	36	86	
1742		44,754·20	30,809·92	36	86	
1743		45,413·70	30.472·00	36	86	
1744		46,417·69	29,744·83	36	84	
	1745	47,551·39	30,124·55	35	83	
	1746	48,461·21	29.887·79	35	83	
	1747	49,497·92	29,667·77	35	81	
	1748	50,409·91 → 393,78	29,199·56 → 191,04	35	81	
	1749	51,326·04	28,948·21	34	79	
	1750	52,312·85 → 324,81	28,736·61	34	79	
1751		53,110·14	27,916·66	34	78	
	1752	54,230·05	28,208·52	34	78	
1753		55,094·18 → 43	27,476·23 → 82	33	77	
	1755	57,054·38	27,742·73	33	76	
	1756	57,940·72	28,017·35	33	76	
	1757	58,884·50	28,526·81	32	74	
	1758	59,894·56	28,679·74	32	74	
	1759	60,900·88	28,749·35	32	73	
	1760	61,663·49 → 662,47	28,917·77 → 912,84	32	73	
1761	1762	63,889·92 → 62 828,20	28,810·30 → 28 462,77	31	72	
	1763	64,858·15	28.853·66	31	70	
	1764	65,790·88	28,998·32	31	70	
1765		66.878·01	28,867·43	30	69	
	1766	67,660·57 → 647,03	29,670·21 → 660,92	30	69	
	1767	68.635·23	29,960·47	30	68	
	1768	69,660·12 → 633,12	30,031·30 → 029,77	30	68	
	1769	70,615·61	30,191·45	29	67	
1770		71,655·25	30,134·07	29	67	
	1771	72,607·23 → 605,58	30,680·29 → 690,88	29	66	
	1772	73.616·35	30,736·57	29	66	
	1773	74,600·04 → 599,67	30,672·23 → 671,97	28	65	
1774		75,646·53 → 647,05	30,307·69 → 289,26	28	65	
	1775	76,755·31	30,621·45	28	64	
	1776	77,685·08 → 588,80	29,940·12 → 955,34	28	63	
	1777	78.372·83 → 92	29,751·71 → 752,30	27	62	
	1778	79,157·50 → 84	29,970·73 → 84	27	62	
	1779	79,965·78 → 59	30,563·46 → 77	27	61	
	1780	81,126·07 → 44	30,820·51 → 86	27	61	
	1783	83 546,97	29 361,67			
1781		81,709·53	29,831·12	26	59	
1782		82,442·71 → 433,36	29,065·80 → 052,03	26	59	
	1786	86 502,32	29 022,25			
	1784	84,547·97 → 84548,15	29,399·05 → 29359,26	26	58	
	1788	88374.39	29 540,16			
	1785	85,601·95	29,210·95	25	56	
	1787	87 406,01	29 266,70			
	1789	89,466·10	29,584·52	24	54	
1790		90,307·45 → 306,02	28,830·50 → 814,38	24	54	
	1791	91,396·13 → 395,58	29,240·87 → 250,70	24	52	
	1792	92,316·91	29,325·84	24	52	
1794		94,282·30 → 309,33	28,853·53 → 28 843,09	23	51	
	1796	95,961·52 → 54	29,861·92 → 41	23	48	
	1795	95 233,87	29 220,53			
	1793	93 377,43	29 472,18			

A pont száma		+ Y	— X	Térképlap száma		Megjegyzések
MO	ČS			1:5000	1:2880	
1	2	3	4	5	6	7
	1797	96,967·98	30,285·96	22	47	
	1798	97,962·76	30,371·32	22	45	
1800		99,971·68	30,592·91	22	44	
1801		100,867·09	31.293·07	21	44	
1802		101,461·81	32,076·80	21	43	
	1803	101,825·15	33,049·48	21	42	
1806		104,382·73	34,675·86	19	40	
	1807	104,984·11	35,499·86	19	39	
	1808	105,773·82	36,120·61	19	38	
	1809	106,383·94	36,884·35	18	37	
	1810	107,058·06	37,625·20	18	36	
1814		110,962·51	37,342·82	17	32	
1816		112,132·91	39,181·21	17	31	
	1817	112,214·05	40,270·92	16	30	
	~~1818~~	~~112,337·48~~	~~41,281·32~~	16	28	
	1819	112,805·08	42,209·44	16	28	
	1820	113,416·81	42,987·46	15	27	
	1821	114,336·49	43,558·52	15	26	
1822		115,389·42	43,275·07	15	26	
1823		116,386·53	43,650·03	14	25	
	1824	116,995·88	44,531·26	14	24	
1825		117,986·29	44,808·93	14	23	
1826		118,930·28	45,238·61	14	23	
1827		119,571·59	46,091·31	13	22	
1828		120,002·93	47,002·86	13	22	
1829		120,359·03	47,947·85	13	21	
1830		120,699·38	48,881·42	12	20	
	1831	120,855·16	49,923·54	12	20	
1832		121,746·30	50,491·93	12	19	
1833		122,400·36	51,284·51	12	19	
	1834	122,586·55	52,341·31	11	18	
1835		123,490·54	52,865·63	10	18	
	1836	124,172·16	53,642·68	10	17	
	1837	124,873·74	54,271·91	10	16	
	1838	125,484·50	55,062·23	9	15	
	1839	126,103·68	55,858·39	9	15	
1840		126,995·88	56,412·39	9	14	
	1841	127,419·50	57,372·39	8	14	
	1842	128,227·99	58,050·24	8	13	
~~1843~~	1843	129,261·69	~~57,901·47~~	8	12	
1844		130,267·55	57,869·43	8	12	
1845		131,263·03	57,835·14	7	11	
	1846	132,254·32	58,127·15	7	11	
	1847	133,108·66	58,465·86	7	10	
	1848	133,926·33	58,994·67	7	10	
1849		134,495·18	59,807·33	6	9	
1850		134,676·66	60,764·69	6	8	
1751		135,141·29	61,580·71	6	8	

A pont száma		+ Y	— X	Térképlap száma		Megjegyzések
MO	ČS			1:5000	1:2880	
1	2	3	4	5	6	3
1852		135,836·82	62,314·53	5	7	
	1853	136,125·19	63,358·79	5	7	
1854		137,167·41	63,532·99	4	6	
1855		138,091·90	64,040·40	4	5	
	1856	138,668·14	64,941·03	4	4	
1857		139,714·32	65,150·57	4	4	
	1858	140,071·14	66,111·40	3	3	
	1859	140,594·38	66,975·83	1	2	
1860		141,310·48	67,760·31	1	2	
	1861	141,402·27	68,801·90	1	1	
Km = új kilométertömbök vasszögei.						
	1710	16,666·17	37,086·07	46	112	
	1711	17,668·30	37,287·48	45	111	
	1725	28,822·91	30,984·05	40	99	
	1726	29,781·93	30,880·28	40	99	
	1727	30,747·15	30,761·03	40	97	
	1736	39,378·63	30,531·39	38	91	
	1737	40,259·44	30,223·60	37	89	
	1740	42,714·66	30,805·79	37	87	
	1741	43,716·37	31,232·77	36	86	
	1745	47,551·08	30,124·40	35	83	
	1746	48,460·93	29,887·58	35	83	
	1747	49,497·58	29,667·68	35	81	
	1748	50,409·57	29,199·50	35	81	
	1749	51,325·75	28,948·02	34	79	
	1750	52,312·53	28,736·46	34	79	
	1752	54,229·72	28,208·40	34	78	
1754		56,069·04	27,185·27	33	77	
	1756	57,940·72	28,017·20	33	76	
	1757	58,884·34	28,526·50	32	74	
	1758	59,894·35	28,679·46	32	74	
	1759	60,900·66	28,749·08	32	73	
	1760	61,663·33	28,917·46	32	73	
1761		62,828·52	28,462·88	31	72	
1782	1763	64,858·01	28,853·34	31	70	
		82 433,83	29 052,01	26	59	
	1786	86,502·22	29,021·47	25	56	
	1787	87,405·73	29,266·50	25	55	
	1788	88,374·56	29,540·22	25	55	
	1793	93,382·17	29,545·72	23	52	
	1805	103,356·74	34,360·76	20	41	
	1811	107,867·85	38,351·96	18	35	
	1812	959,38 108,958·87	328,09 38,828·24	18	35	
	1815	111,310·32	38,504·85	17	31	

A pont száma		+ Y	− X	Térképlap száma		Megjegyzések
MO	ČS			1:5000	1:2880	
1	2	3	4	5	6	7
		km = régi kilométerkövek, a kövek tetején bevésett kereszttel.				
	117	66,700·08	29,472·25	30	69	
	120	64,383·41	28,774·47	31	72	
	124	60,512·21	28,762·44	32	74	
	125	59,672·95	28,661·99	32	74	
	126	58,684·27	28,499·49	33	75	
	128	56,880·30	27,771·16	33	77	
	130	54,913·18	28,099·87	34	78	
	131	53,948·78	28,327·36	34	78	
	132	53,049·27	28,699·71	34	79	
	133	52,050·42	28,829·99	34	79	
	136	49,318·00	29,809·29	35	81	
	137	48,326·58	29,945·84	35	83	
	138	47,369·58	30,206·44	36	84	
	139	46,526·76	30,740·97	36	85	
	140	45,630·16	31,187·09	36	85	
	141	44,737·08	31,552·82	36	86	
	142	43,780·29	31,336·36	36	86	
	145	41,295·40	30,094·34	37	89	
	146	40,307·67	30,225·71	37	89	
	147	39,352·27	30,496·69	38	91	
	148	38,563·90	31,107·55	38	91	
	150	36,783·42	31,799·21	38	92	
	151	35,796·57	31,672·82	39	93	
	153	33,698·36	31,007·80	39	94	
	155	31,976·39	30,527·48	40	97	
	157	30,010·00	30,874·38	40	99	
	158	29,023·43	31,019·07	40	99	
	159	28,119·69	31,435·16	41	100	
	160	27,296·81	32,035·08	42	101	
	163	24,765·55	33,512·83	42	102	
	170	20,138·10	37,407·33	45	110	
	172	18,153·49	37,500·66	45	111	
	174	16,211·18	37,011·16	46	112	
	175	15,226·45	36,866·89	46	112	
		km = régi kilométerkövek, a kövek tetején vasszöggel.				
	19	141,412·02	68,874·94	1	1	
	20	141,038·35	67,955·30	1	2	
	21	140,645·57	67,058·12	1	2	
22		140,686·48	65,897·29	2	—	
23		139,778·75	65,197·66	4	4	
24		138,901·99	64,664·68	4	4	
25		138,172·75	64,072·86	4	5	
28		135,894·16	62,389·07	5	7	

A pont száma		+ Y	− X	Térképlap száma		Megjegyzések
MO	ČS			1:5000	1:2880	
1	2	3	4	5	6	7
29		135,190·98	61,635·92	6	8	
30		134,730·90	60,833·13	6	8	
31		134,541·89	59,832·49	6	9	
32		134,324·16	58,830·81	7	10	
	34	132,390·72	58,156·93	7	11	
35		131,397·83	57,823·79	7	11	
	39	127,463·83	57,483·17	8	14	
	40	126,774·69	56,782·90	9	14	
	42	125,397·90	55,274·39	9	15	
	43	124,944·14	54,396·44	10	16	
	44	124,264·48	53,719·14	10	16	
	45	123,448·80	53,232·45	10	17	
	46	122,678·68	52,497·87	11	18	
	47	122,179·17	51,589·91	11	19	
	48	121,606·02	50,847·82	12	19	
51		120,434·90	48,092·10	13	21	
52		120,053·53	47,108·96	13	21	
53		119,648·90	46,236·43	13	22	
54		119,054·98	45,335·48	14	23	
55		118,115·42	44,841·62	14	23	
	57	116,332·39	43,997·27	14	25	
	59	114,510·33	43,618·51	15	26	
	60	113,466·28	43,119·23	15	27	
	62	112,359·27	41,415·77	16	28	
	63	112,224·43	40,407·15	16	30	
	65	111,331·45	38,648·14	17	31	
	67	110,077·87	38,112·97	17	34	
	68	109,101·45	38,255·04	17	35	
	69	107,965·86	38,391·89	18	35	
80		100,039·39	30,496·35	22	44	
	85	95,286·95	29,268·53	23	48	
	87	95,332·18	29,277·59	23	51	
	94	86,588·42	29,073·13	25	56	
	102	79,274·43	30,050·75	27	62	
	103	78,482·80	29,749·65	27	62	
	105	76,901·53	30,546·97	28	64	
	108	73,777·96	30,755·75	29	66	
	116	65,914·08	29,099·38	31	70	
	117	65,008·46	28,905·32	31	70	
	119	63,175·15	29,061·09	31	72	
	120	62,010·84	29,072·47	32	73	
	121	61,047·34	28,792·92	32	73	
	122	60,076·50	28,704·31	32	74	
	123	59,075·61	28,563·87	32	74	
	125	57,246·73	27,753·81	33	76	
	126	56,358·21	27,904·23	33	77	
	127	55,413·36	28,069·08	33	77	
	128	54,404·38	28,157·15	34	78	

A pont száma		+ Y	— X	Térképlap száma		Megjegyzések
MO	ČS			1:5000	1:2880	
1	2	3	4	5	6	7
	129	53,543·87	28,697·62	34	78	
	132	50,584·88	29,147·22	35	81	
	135	47,727·26	30,066·91	35	83	
	137	46,123·27	30,918·64	36	85	
	138	45,250·11	31,405·98	36	86	
		Kövek jelzés nélkül.				
	2	14,878·58	37,381·00	46	115	
	72	72,402·63	30,683·11	29	66	
	261	68,810·99	29,925·21	30	68	
	534	52,519·62	28,689·86	34	79	
	536	52,179·64	28,771·80	34	79	
			km = új kilométerkövek			
	1850	134382.13	60869.21		8	
	1849	134944.81	59885,89		9	
1848		134132.59	58793.42		10	
1847					10	157 V.D.
1846		132280.85	57820.41		11	
	1845	131275,81	58148.06		11	
	1844	130273.17	58174.60		12	
1843		129260.74	57902,56		12	
1842		128344.87	57786,40		13	
1841		127664.59	57175.02		14	
	1840	126682.52	56690,60		14	
1839		126314.75	55632.79		15	DRUŽ
1838		125 ~~682,46~~ 696,72	54 ~~907,10~~ 907,11		15	
1837		125 104,40	54066,35		16	
1836		124 ~~324.25~~ 323,10	53374.~~84~~ 38		16	
	1835	123275.00	53160.62		17	
1834		122789,57	52189,91		18	
	1833	122111,91	51469,13		19	
	1832	121508.38	50720,16		19	
1831		121169,87	49763,76		20	
	1830	120347,14	49017,25		20	
	1829	120050,88	48061,23		21	
	1828	119719,35	47134.04		21	
	1827	119297,14	46234.26		22	
	1826	118772.57	45455.60		23	
	1825	117865.67	45092.87		23	
1824		117229,30	44275.17		24	
	1823	116232,61	43922,92		25	
	1822	115315,36	43620,66		26	
1821		114358.76	43242.96		26	
1820		113628.04	42801,46		27	
1819					28	123 V.D.

A pont száma		+ Y	− X	Térképlap száma		Megjegyzések	
MO	ČS			1:5000	1:2880		
1	2	3	4	5	6	7	
1818		112 704.75	41 138,37		28		
1817		112 ~~590,04~~ 585,37	40 ~~174,68~~ 154,38		30		
	1816	111 702.23	39 509.96		30		
1815		111 ~~691,72~~ 697,23	38 ~~372.25~~ 368,23		31		
FILTRÁLT D.	1814 (1992)	110 769,28	38 174.75		34		
	1813	109 944.16	38 103.67		34		
1812		108 890,92	38 067.46		35		
1811		107 930.10	37 942.24		35		
1810		107 356.12	37 870.20		36		
1809		106 676.19	36 619.76		37		
1808		106 032.83	35 884.50		38		
1807		105 ~~257.30~~ 127,22	35 ~~463.49~~ 127,34		38		
	1806	104 192.25	34 968.08		39		
1805		103 ~~578.36~~ 551,65	34 ~~089.25~~ 071,34		40		
	1804	102 577.00	33 715.62		41		
1803		102 088.10	32 788.78		42		
	1802	101 165,19	32 315.85		43		
	1801	100 339.47	31 714.51		44		
	1800	99 830.01	30 977.84		44		
1799		99 094.62	30 233,64		46		
1798		98 066.47	29 861.19		47		
1797		97 068.53	29 775.35		47		
1796		96 154.25	29 591,36		48		
1795		95 477,90	28 702.81		49		
	1794	94 408.81	29 241.92		51		
1793		93 349.03	28 906.66		51		
1792		92 426.77	28 728.19		53		
1791		91 312.75	28 763.36		53		
	1790	90 458.94	29 368.86		54		
1789		89 411.97	29 004.37		54		
1788		88 444.23	29 123.18		55		
1787		87 542.34	28 506.67		55		
1786		86 535.47	28 199,77		57		
1785		85 455.36	28 785.12		57		
1784		84 666.65	28 919.00		58		
1783		83 52 488	28 855.63		58		
	1782	82 673.25	29 442.86		59		
	1781	82 027.75	30 135.58		60		
1780		80 980.51	30 341.21		61		
1779		80 155.94	30 294.84		61		
1778		79 359.14	29 501.11		62		
1777		78 300.26	29 148.65		62		
1776		77 443.01	29 571.85		63		
1775		76 455.35	30 104.50		63		
	1774	75 535.01	30 825.46		65		
1773		74 586.33	30 220.85		65		
1772		73 604.74	30 186.63		66		
1771		72 583.49	30 185.74		66		

A pont száma		+ Y	- X	Térképlap száma		Megjegyzések
MO	ČS			1:5000	1:2880	
1	2	3	4	5	6	7
	1770	71548.89	30778.83		67	
1769						
1768		69710.45	29633.34		68	
1767		68744.40	29447.62		68	
1766		67781.87	29182.49		69	
	1765	66647.62	29397.53		69	
1764		65929.27	28425.63		71	
1763		64932.27	28324.15		71	
1762		63666.85	28214.73		72	
	1761	62971.61	29075.90		72	
1760		61770.73	28410.08		73	
1759		60962.43	28235.91		73	
1758		59987.98	28191.25		74	
1757		59055.53	27926.71		74	
1756		58265.40	27460.84		76	
1755		57130.47	27238.70		76	
	1754	56185.16	27964.15		77	
	1753	55197.98	28050.84		77	
1752		54069.36	27668.65		78	
	1751	53318.62	28661.03		78	
1750		52169.72	28173.52		79	
1749		51244.44	28540.05		79	
1748		50228.57	28760.78		80	
1747		49386.38	29300.41		81	
1746		48419.46	29505.84		82	
1745		47378.79	29656.71		84	
	1744	46590.53	30652.20		85	
	1743	46074.58	30912.35		85	
	1742	44712.46	31392.26		86	
1741		43904.06	30612.22		86	
1740		43170.64	30270.43		88	
1739		42103.46	29520.93	△ 0,20 m	88	
	1739	42007.11	30122.19		88	
	1738	41246.38	30023.23		89	
1737		40164.94	29730.73		89	
1736		39110.03	30000.69		90	
	1735	38663.00	31015.90		91	
	1734	37585.26	31726.21		92	
	1733	36539.99	31789.60		92	
	1732					
	1731	34478.74	31217.02		93	
	1730	33573.06	30730.99		94	
	1729	32650.54	30487.70		94	
1728		31602.62	29877.62		96	
1727		30590.62	30063.55		96	
1726		29767.24	30055.80		98	
1725		28628.17	30312.77		98	
1724		27511.99	30768.77		100	
	1723	27143.71	31944.25		101	

A pont száma		+ y	- X	Térképlap száma		Megjegyzések
MO	ČS			1:5000	1:2880	
1	2	3	4	5	6	7
1722		25 901.45	31 760.05		103	
1721		25 057.47	32 361.51		102	
1720		24 269.42	32 995.50		104	
	1719	24 105.07	34 130.83		105	
	1718	24 034.57	35 040.07		106	
	1717	23 694.68	36 154.03		106	
	1716	22 876.42	37 109.58		107	
1714		20 692.09	36 626.32		110	
1713		19 661.49	36 695.10		110	
1712		18 693.64	36 470.00		111	
1711		17 864.26	36 438.75		111	
1710		16 797.62	36 468.00		112	
1709		15 800.89	36 085.01		113	

A MAGYAR KIRÁLYSÁG

ÉS A

CSEHSZLOVÁK KÖZTÁRSASÁG

KÖZÖTTI

HATÁRVONAL RÉSZLETES LEIRÁSA.

1925.

III. SZAKASZ.

Lásd a Kiegészítő határleírás 2001.-t!

Ezen okmány magyar és szlovák példányán levő fekete, piros, zöld, kék színű felszerkesztések azonosságát az Államhatár Felmérésének és Megjelölésének Magyar–Szlovák Közös Bizottsága hitelesítette.
Siófok, 2002 év 12. hó 20. nap

Dr. [illegible]

AZ ÁLLAMHATÁR FELMÉRÉSÉNEK ÉS MEGJELÖLÉSÉNEK MAGYAR-SZLOVÁK KÖZÖS BIZOTTSÁGA * Magyar Tagozat * Budapest

Az eredetivel egyezik:

Zhodnosť zákresov čiernou, červenou, zelenou, modrou farbou slovenskom a maďarskom vyhotovení tohto dokumentu overila Spoločná slovensko-maďarská komisia pre zameriavanie a vyznačovanie štátnych hraníc
V Siófoku dňa 20.12.2002

Spoločná slovensko-maďarská komisia pre zameriavanie a vyznačovanie štátnych hraníc * Slovenská delegácia * Bratislava

BUDAPEST, 1925.

MAGYAR KIRÁLYI ÁLLAMI NYOMDA.

ÁLTALÁNOS MEGJEGYZÉSEK.

A magyar királyság és a csehszlovák köztársaság közötti határvonal a trianoni békeszerződés 27. cikke 4. pontjának megfelelően 28 szakaszra van felosztva.

A szakaszok, a magyar-csehszlovák-osztrák hármas határponttól keletre haladva, római számokkal vannak megjelölve.

A határvonal megjelölésére az egyes határpontok jelentősége szerint a következő határjelek alkalmaztattak:

1. Hármashatároszlopok (Triplex confinii) a magyar-csehszlovák-osztrák és a magyar-csehszlovák-román határ közös pontján.

A nyugati (MO, ČS, Ö) **hármashatárpont** egy háromoldalu gránit gúlával van megjelölve. Jelzése: az illető állam felé forditott oldalon az illető állam címere, továbbá a magyar és a csehszlovák oldalon a trianoni, a csehszlovák és osztrák oldalon a st.-germaini békeszerződés aláirásának napja.

A keleti (MO, ČS, R) **hármashatárpont** vízmederben fekszik. Pontos fekvését a gránitból készült három határoszlop által megjelölt egyenlő oldalu háromszög középpontja adja meg. Jelzésük: az illető államok neve és címere és a trianoni békeszerződés aláirásának napja. A csehszlovák oszlopon ezenkivül a sèvres-i békeszerződés aláirásának napja is be van vésve.

2. A szakaszhatárkövek (bornes origines) az egyes szakaszok kezdőpontjain vannak elhelyezve. Jelzésük: a megfelelő oldalon az illető állam címere és kezdőbetüi (MO, ČS) továbbá a trianoni békeszerződés aláirásának napja. Számozásuk: folytatólagos római számok, II... XXVIII. Anyaguk gránit.

3. A főhatárkövek (bornes principales) a határvonal főbb törési pontjain és fontosabb terepváltozásoknál vannak elhelyezve. Jelzésük: az államok kezdőbetüi az illető állam felé forditott oldalon. Számozásuk: az előző szakaszhatárkő száma után folytatólagos arab számok. I 1., I 2..., V 1., V 2..., XXVIII 1., XXVIII 2..., Anyaguk gránit.

4. A mellékhatárkövek (bornes intermédiaires) a határvonal törési pontjain lehetőleg látótávolságban vannak elhelyezve. Jelzésük: az államok kezdőbetüi az illető állam felé forditott oldalon. Számozásuk: az előző magasabbrendü határkő száma és alatta folytatólagos arab számok. $\frac{\text{I}}{1}, \frac{\text{I 1}}{1}, \frac{\text{I 1}}{2}, \ldots \frac{\text{V 6}}{1}, \frac{\text{V 6}}{2}, \ldots \frac{\text{XXVIII 10}}{1} \ldots$ Anyaguk gránit vagy vörös márvány.

5. A közbeiktatott határkövek (bornes complémentaires) a határvonal kisebb törési pontjain, valamint mívelési ág határokon vannak elhelyezve és a kőtől köig való összelátást biztosítják. Jelzésük: az államok kezdőbetüi az illető állam felé forditott oldalon. Számozásuk: az előző magasabbrendü határkő száma és a nevezőben folytatólagos latin kisbetük. $\frac{\text{I}}{\text{a}} \ldots \frac{\text{V 6}}{\text{a}}, \frac{\text{V 6}}{1\text{ a}}, \frac{\text{V 6}}{1\text{ b}} \ldots \frac{\text{XXVIII 3}}{7\text{ a}}, \frac{\text{XXVIII 3}}{7\text{ b}} \ldots$ Anyaguk gránit vagy vörös márvány.

6. Faoszlopok (pilotis en bois) a IV. és X. szakasz mocsaras részein vannak elhelyezve. Jelzésük és számozásuk olyan, mint a mellék és közbeiktatott határköveké.

7. A sziklatömbök (roches) jelzése és számozása olyan, mint a határköveké.

8. Élőfák (arbres frontières) vastáblákkal, melyeken a jelzés és számozás olyan, mint a mellék és közbeiktatott határköveken.

9. A polygonkövek (bornes polygonales) P betüvel vannak megjelölve.

A kővel nem állandósitott polygonpontok magyar oldalon fakaróval, csehszlovák oldalon alagcsővel vannak megjelölve.

A határon levő községi határdomboknak és magánhatárköveknek nincs különösebb jelzésük.

Az összes polygonpontok, tehát azon határkövek is, melyek egyuttal polygonpontul szolgálnak, a föld alatt központosan elhelyezett keramitlappal vannak állandósitva.

A határvonal irányát a fontosabb törési pontokon a határkövek felső lapjára bevésett s a két szomszédos határkő felé mutató irányvonalak jelzik.

A határkövek általában a határvonalon állanak; eltérő esetek a részletes határleirás „Megjegyzések“ rovatában vannak feltüntetve. Egyes határrészleteknél (közös útak, patakok, stb.), amelyeknél ezek középvonala képezi a határvonalat, a határkövek a határrészlet két oldalán váltogatva helyeztettek el. Ezen határkövek a számozáson kívül az illető állam felé eső oldalon csak azon állam kezdőbetüivel vannak megjelölve, amelynek területén állanak. A határrészletek kezdete és vége, valamint hidak, átjárók, kompok stb. ikerhatárkövekkel (bornes-jumelles) vannak megjelölve.

A határt képező vízfolyások mentén a határköveken kívül a határ felmérése céljából még sokszögpontok is helyeztettek el, még pedig keskenyebb vízfolyásoknál egy oldalon, szélesebb vízfolyásoknál mindkét oldalon.

Vízfolyások által képezett határvonalak. A nemzetközivé nyilvánitott Dunában és a Tisza folyó Nagytárkány és Szalóka közötti részében a határvonal a hajózható főmeder (chenal de navigation principal) kisvízszini középvonalának mindenkori változásait követi. Ezen középvonal megállapitása időközönként mederfelvétel alapján történik és a határvonal helyzete ezen időköz alatt állandónak tekintendő, hacsak a hajózható főmeder lényeges megváltozása esetén a két állam egyike még ezen idő lejárta előtt, a határvonal ujabb megállapitását nem kivánja.

Azonban a Tisza nemzetközivé nyilvánitott részében (XX. szakasz) mindaddig, amig ezen szakaszon a meder állandósága müépitmények által nincs biztositva, a határvonal ideiglenesen, mint a többi határvízfolyásoknál, a főág kisvízszini középvonalának esetleges változásait követi (mozgó határ).

Az összes többi vízfolyásokban vagy mozgó (mobile) vagy állandó (fixe) a határvonal.

A mozgó határvonal a vízfolyás esetleges változásait követi, és a vízfolyás, vagy a főág kisvízszini középvonalának a helyzete által van meghatározva. Minden ilyen eset a részletes határleirás 4. rovatában „mozgó határ“ kifejezéssel van megjelölve.

Az állandó határvonal a határmegállapító munkálatok folyamán végérvényesen lett meghatározva és pedig;

1. az előzetesen megállapított partszélek vagy növényzeti határok közötti távolságok közvetlen mérés által nyert felezőpontjainak összekötő vonala által,

2. az előzetesen megállapított partszélek vagy növényzeti határok közötti távolságok rajzilag nyert felezőpontjainak összekötő vonala által és

3. a közvetlen méréssel nyert legmélyebb pontoknak összekötő vonala által,

A határvonal felmérése a budapesti stereografikus vetületi rendszer háromszögelési hálózatának alapján történt, mely rendszer kezdőpontjának (Gellérthegy) földrajzi összrendezői a következők:

földrajzi szélesség 47° 29' 14.ᵛ 930
„ hosszúság 36° 42' 51.ᵛ 690 (Ferrotól).

Ezen adatok szolgáltak alapúl a két hármas határpont földrajzi összrendezőinek levezetéséhez:

MO. ČS. Ö földrajzi szélesség 48° 05' 31.ᵛ 909
„ hosszúság 34° 45' 35.ᵛ 351 (Ferrotól).
MO. ČS. P földrajzi szélesség 47° 57' 16.ᵛ 541
„ hosszúság 40° 33' 49.ᵛ 517 (Ferrotól).

A háromszögelés alkalmával elhelyezett uj háromszögelési pontok $\frac{\triangle}{T}$ jelzésü kövekkel lettek állandósítva. Anyaguk gránit vagy vörös márvány. Földalatti megjelölésük központosan elhelyezett keramitlappal történt.

Azon határkövek, melyek egyuttal nem sokszögpontok, a sokszögoldalakról metszékekkel (abscissa) és rendezőkkel (ordinata) vannak bemérve. A részletes határleirásba bevezetett rendezők pozitiv előjelüek, ha az illető határkő a sokszögoldaltól Magyarország (MO) felé, és negativ előjelüek, ha a sokszögoldaltól Csehszlovákia (ČS) felé esik. Az 5. rovatban a negativ előjelü metszékek azt jelentik, hogy az illető határkő a következő sokszögoldal meghosszabbitására visszafelé van bemérve; a pozitiv előjelü metszékek pedig, melyek a sokszögoldalnál hosszabbak, az előző sokszögoldalra vonatkoznak.

A sokszögmenet törési szögei az előző sokszögoldaltól a következő sokszögoldalra mérettek.

A vizfolyások mentén két oldalon elhelyezett sokszögmeneteknél a részletes határleirásba bevezetett oldalhosszak és törési szögek minden esetben csak az ugyanazon oldalon levő, közvetlen egymásután következő sokszögpontokra vonatkoznak.

Az Adriai-tenger vízszintje fölötti **magasságok,** melyek a 10. rovatban vannak feltüntetve, köveknél a kő tetejére, minden más pontnál pedig a föld szinére vonatkoznak.

A határvonal helyzete a Dunában keresztszelvények által van meghatározva, melyek a két parton elhelyezett szelvénykövek által vannak megjelölve. A határvonalnak a szelvénykövektől időnkint érvényes távolsága olajfestékkel van a szelvénykövekre ráfestve. A szelvénykövek és a Dunában levő határvonalon a térképen feltüntetett görbületi ivek és egyenesek átmeneti pontjainak összrendezői a budapesti stereografikus rendszerre vonatkoznak. A görbületi ivek sugarai a „Megjegyzések“ rovatban találhatók és pozitiv előjelüek, ha az iv középpontja Magyarország (MO) felé, és negativ előjelüek, ha Csehszlovákia (ČS) felé esik. A Dunára vonatkozó részletes határleirásban a 6., 7., 8. és 9. rovatok adatainak megállapitására az 1:2880 méretarányu Duna-térkép szolgált.

A részletes határtérképek a részletes határleirás szerves részét képezik; a kettő együtt képez egy egészet.

A határtérképek szakaszok szerint vannak rendezve és nyugatról keletre folytatólagosan számozva.

A határvonal részletes felmérése alkalmával a helyszinén mért összes adatok a felvételi előrajzokba vezettettek be. A határtérképek kidolgozása ezen felvételi előrajzok alapján történt. A felvételi előrajzok egy magyar és egy csehszlovák példányban készültek. A határvonalra vonatkozó mérési adatok mindkét példányban azonosak. Az egyes határrészleteknek határvonalat képező középvonalai a térképen rajzi felezéssel állapittattak meg. Ezekről pótfelvételi előrajzok készültek két példányban, melyek a felvételi előrajzokhoz vannak csatolva.

A Túr patakra vonatkozó adatokról készitett vázlatok a részletes határleiráshoz is csatolva vannak.

A felvételi előrajzok munkaszakaszonkint vannak számozva és azonkivül az illető 1:2880 méretarányu térkép száma is rájuk van vezetve.

A magyar felvételi előrajzok Budapesten a m. kir. állami földmérési térképtárban, a csehszlovák felvételi előrajzok Prágában a közmunkaügyi minisztérium térképtárában őriztetnek.

Az összes felvételi előrajzokat és pótfelvételi előrajzokat a magyar és csehszlovák biztosok irták alá és a határbizottság elnöke hitelesitette.

A határvonal kővel nem állandósitott törési pontjainak esetleges későbbi kitüzésére szükséges adatok a felvételi előrajzokból veendők ki.

A hosszak méterben értendők.

A határvonal mellett kétoldalt bemért 50 m széles sávban feltüntetett földrészletek kizárólag csak tájékozásul szolgálnak és azoknak semmiféle jogi jelentőségük nincs.

Helyesbitések.

12. oldal, 5. rovat: „65·10“ kétszer áláhuzandó „65·10“;

29. oldal, 3. rovat: „552“ helyett „522“ irandó.

III. szakasz.

Lásd a Kiegészítő határleírás 2001.-t!

Száma	Neme	A sokszögpont (háromszögelési pont) száma területén		A határ részletes leírása kőtől-kőig (az előző kőtől)	Helyzetmeghatározás a sokszögoldalra vonatkoztatott összrendezőkkel. Irány: nyugat-kelet		Távolság a közvetlenül előtte lévő kőtől vagy sokszögponttól területén		Törési szög ČS (Csehszlovákia) felé		
a határkőnek O = szakaszkő P = főkő I = mellékkő C = közbeiktatott kő		MO (Magyarországnak)	ČS (Csehszlovákiának)		x (alához számok a sokszögoldalak hosszai)	y + jobbra — balra	MO (Magyarországnak)	ČS (Csehszlovákiának)	°	'	''
1	2	3		4	5	6	7		8		
II 47	P		0	L. előző lapot (II. szakasz)					195 261	15 50	~~57~~ 08
III x	O	1x ≡ (III)		(2000) évben +14 808, 27 -36 887, 174			147·40		91	00	36
			2					168·02	176	16	03
		~~8x~~		negyven (2000) évben elméletileg megvan			128·~~67~~ 58		~~214~~ 206	~~13~~ 41	~~58~~ 15
			4					165·76	214	06	43
✓		~~3x~~		(2000)			~~114.72~~ 152·68		~~184~~ 199	~~57~~ 10	~~10~~ 30
		(5x) ≡ (III. 2)		(2000) +14 714,55 -37 246,15			~~159.76~~ 153·64		~~193~~ 185	~~13~~ 57	~~18~~ 20
			6x					226·57	~~161~~ 166	~~15~~ 36	~~03~~ 00
		~~5x~~		megvan ut			~~146.95~~ 117·97		~~192~~ 197	~~31~~ 37	~~18~~ 15
III 1x	P		8x	1992				179.52 180·50	208 198	~~23~~ 27	~~44~~ 20
(III 2x) ≡	P	~~7x~~	(III. 2)	+14476,92 -37426,32			~~153.31~~ 157·99		~~146~~ 142 188	~~51~~ 36 19	~~13~~ 59 18
			10	Az Ipoly főágának kisvízszini középvonala (mozgó határ)				193.46 185·86	153 157	~~23~~ 57	~~17~~ 11
		~~9x~~					~~164.62~~ 166·77 ~~207.87~~ ~~42.26~~		~~196~~ 195 ~~111~~ ~~15~~	~~07~~ 53 ~~34~~ ~~23~~	~~12~~ 50 ~~16~~ ~~14~~
			12					137·18	158	01	40
		~~14~~		Közelében található			165,32 ~~155·34~~ 45·40		~~138~~ 143 212	~~12~~ 10 ~~14~~	46 15 ~~54~~
		13 ≈ (III. 2. 2)		(2000) +14 267,90 -37 829,72			163·31		131	15	25
			14					134·21	91	53	10
		~~15~~					172·44		173	45	25
			16					156·04	~~22~~	19	05
			18					150·39	~~193~~	54	00
		~~17~~			0		155·05		177	31	10
III 3x ≡	P	(III. 2 4)	—	(2000) +14 522,75 -38 093,68	~~8·68~~ 12·85	~~+ 13·23~~ + 12·70	~~15·82~~ 18·07				

A budapesti stereographikus vetületi rendszerre vonatkoztatott összrendezők: Y = X =	Magasság az Adriai-tenger színe felett	A határvonal helyszínrajza	A térképlap száma 1:25000	A térképlap száma 1:2880	Megjegyzések
9	10	11	12		13
+ 14,989·24 — 36,865·29	~~108·42~~	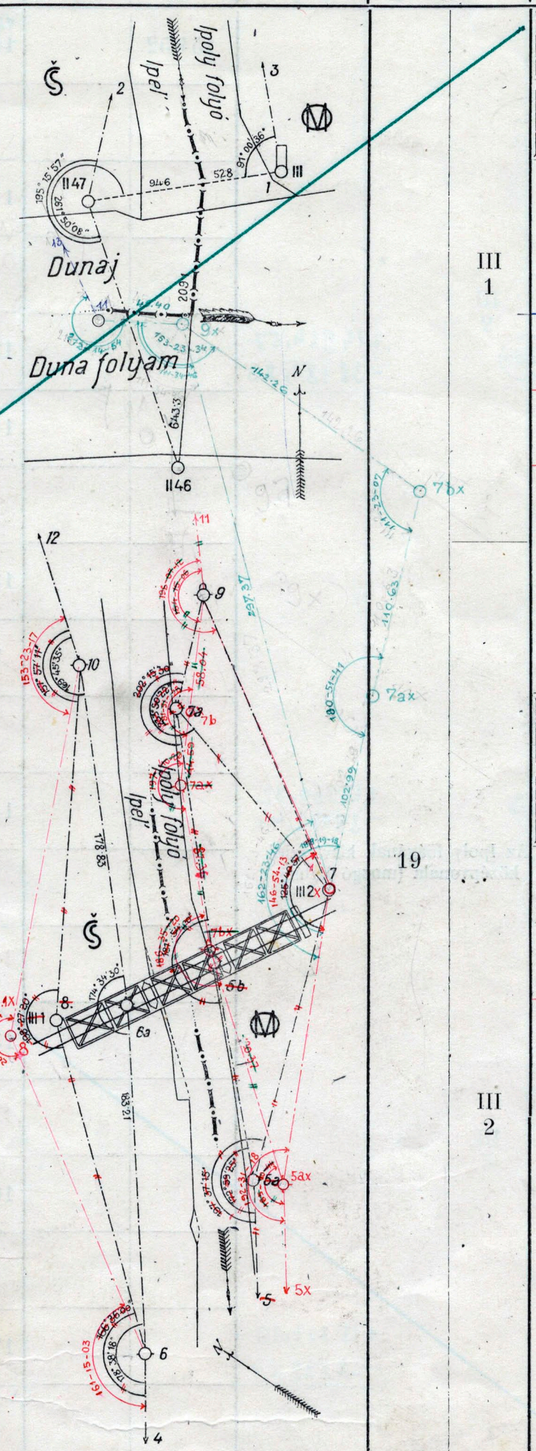	III 1		Ikerkövek Lásd az 1973 évi KIEGÉSZÍTŐT V. O. kő Ikerkövek 6 a Y = + 14,609·82 X = — 37,471·93 5 bx Y = + 14,546·10 X = — 37,445·68 7 ax Y = + 14,468·56 X = — 37,547·48 7 bx Y = + 14,454·00 X = — 37,543·83 1994 Kiegészítés alapján megvan 94 Kiegészítő
+ 14,842·91 — 36,883·34	~~106·21~~				
+ 14,941·81 — 37,026·46	108·58				
+ 14,856·~~41~~ 30 — 37,011·~~31~~ 26	~~105·47~~				
+ 14,905·44 — 37,188·16	110·38				
+ 14,802·~~51~~ 00 — 37,~~154·17~~ 112. 36	~~105·36~~				
+ 14,~~704·07~~ 714.51 — 37,~~272·14~~ 246.10	~~105·55~~				
+ ~~14,740·29~~ 732.93 — ~~37,343·31~~ 290,89	105·50				
+ 14,619·49 — 37,~~354·38~~ 347.46	~~105·45~~				
+ 14,~~640·94~~ 655.95 — 37,~~494·04~~ 501.83	~~113·07~~				
+ 14,~~478·18~~ 476.72 — 37,~~425·07~~ 426.62	~~112·78~~				
+ 14,494·79 — 37,608·86			19		
+ ~~14,404·93~~ ~~290.39~~ — ~~37,574·87~~ ~~649·97~~	14421,82 109·76 -37 577,46 (1932)				
+ 14.426·59 — 37,727·95					
+ 14,301·08 — 37,690·38	110·04		III 2		
+ 14,286·48 — 37,853·02					
+ 14,408·29 — 37,860·97					
+ 14,405·42 — 37,977·88	105·27				
+ 14,562·06 — 37,887·32					
+ 14,654·53 — 38,005·89					
+ 14,523·92 — 38,077·85	~~105·60~~				
+14 522,70 -38 093,63	~~106·09~~				

Száma	Neme a határkőnek (O = szakaszkő, P = fokő, I = mellékkő, C = közbeiktatott kő)	A sokszögpont (háromszögelési pont) száma területén MO (Magyarországnak)	A sokszögpont (háromszögelési pont) száma területén ČS (Csehszlovákiának)	A határ részletes leírása kötől-kötig (az előző kötől)	Helyzetmeghatározás a sokszögoldalra vonatkoztatott összrendezőkkel: Irány: nyugat-kelet; x (aláhúzott számok a sokszögoldalak hosszai)	Helyzetmeghatározás a sokszögoldalra vonatkoztatott összrendezőkkel: y (+ jobbra, — balra)	Távolság a közvetlenül előtte lévő kötől vagy sokszögponttól területén MO (Magyarországnak)	Távolság a közvetlenül előtte lévő kötől vagy sokszögponttól területén ČS (Csehszlovákiának)	Törési szög ČS (Csehszlovákia) felé °	'	''
1	2	3		4	5	6	7		8		
		~~19~~			154·52		~~146·44~~ ~~142·23~~		169	08	05
			20					148·31	103	12	10
		~~21~~					119·18		138	48	25
			22					170·35	175	10	57
		23 ≡	III. 2 6 (2000)	+14924,57 −38181,83			177·36		177	58	45
		23 a					111·42		191	06	25
			24					201·99	181	54	40
		△ 3					130·06		147	25	00
		~~26~~					76·81		210	03	45
			25					166·83	187	53	18
		28 ≡	III. 2 8 (2000)	+15360,82 −38072,44 Az Ipoly főágának kisvízszini középvonala (mozgó határ)			140·52		191	00	00
			27					144·69	182	46	30
			29 ho					153·92	217	27	50
		~~30~~					153·31		205	30	40
			31					128·41	188	11	03
		~~32~~					168·58		195	20	10
			33					206·71	172	14	54
		34 ≈	III. 2. 10	+15777,28 −38292,04			170·24		172	10	10
			35					203·59	163	59	45
		~~36~~					176·61		168	29	55
		38 ≈	III. 2. 12	+16097,17 −38467,89	△ 177-24-00 / 4,18		187·48		186	58	20
			37					196·32	184	31	56

A budapesti stereographikus vetületi rendszerre vonatkoztatott összrendezők: Y = X =	Magasság az Adriai-tenger színe felett	A határvonal helyszinrajza	A térképlap száma 1:25000	A térképlap száma 1:2880	Megjegyzések
9	10	11	12		13
+ 14,646·21 — 38,172·29	105·64				Lásd a Kiegészítő határleírás 2001.-t!
+ 14,714·94 — 38,141·31					
+ 14,752·57 — 38,226·05	105·43				
+ 14,882·22 — 38,109·23					
+ 14,924·38 — 38,182·02	105·79			III 2	
+ 15,031·27 — 38,150·57	105·93				
+ 15,076·68 — 38,054·66	107·73				
+ 15,160·78 — 38,138·60	106·07				
+ 15,221·48 — 38,091·49	106·12				
+ 15,238·74 — 38,015·00	108·04				
+ 15,360·77 — 38,072·51	106·25				
+ 15,382·68 — 38,000·21	108·14		19		
+ 15,536·39 — 37,991·91	109·77				
+ 15,513·90 — 38,081·18	106·16				
+ 15,642·38 — 38,064·41				III 3	
+ 15,661·77 — 38,162·27	106·10				
+ 15,794·64 — 38,204·21					
+ 15,784·14 — 38,280·73	~~106·46~~				
+ 15,961·81 — 38,320·42					
+ 15,926·64 — 38,385·19	106·05				
+ 16,096·98 — 38,463·71	106·20				
+ 16,147·65 — 38,383·69	105·92				

Száma	Neme	A sokszögpont (háromszögelési pont) száma területén		A határ részletes leirása kötől-kőig (az előző kötől)	Helyzetmeghatározás a sokszögoldalra vonatkoztatott összrendezőkkel. Irány: nyugat-kelet		Távolság a közvetlenül előtte lévő kötől vagy sokszögponttól területén		Törési szög ČS (Csehszlovákia) felé		
a határkőnek O = szakaszkő P = fokő I = mellékkő C = közbeiktatott kő		MO (Magyarországnak)	ČS (Csehszlovákiának)		x (aláhuzott számok a sokszögoldalak hosszai)	y + jobbra — balra	MO (Magyarországnak)	ČS (Csehszlovákiának)	°	'	''
1	2	3		4	5	6	7		8		
			39					138·27	200 ~~216~~	39 ~~26~~	04 ~~18~~
		~~40~~			0		185·93		193	31	55
III 4x	P		41					70·81 ~~80·39~~	360	00	00
			39	18,27 - 1,05				70·81 ~~80·39~~	301 ~~294~~	42 ~~55~~	41 ~~27~~
III 5x≡	P	III,4	—	2000 → +16 267,31 -38 575,22	15,59 33·06	- 0,10 — 1·10 (1)	33·08				
			538					89·69	249	21	55
		~~42~~			178·32	(178,41)	145·26		235	58	23
			539					134·01	183	11	45
			540					104·67	187	49	25
			43					91·77	216	58	33
		~~44~~					145·28		161	56	20
			45	Az Ipoly főágának kisvízszini középvonala (mozgó határ)				162·05	137	46	26
		46≡ III.4.2		2000 → +16 371,86 -38 992,77			163·04		141	53	45
			47					128·45	150	07	38
		~~48~~					176·59		187	12	39
			49					197·64	198	03	05
		~~50~~					146·90		174	38	39
			51					155·05	169	25	35
		52≡ III.4.4		2000 → +16 672,61 -39 325,99			126·31		186	52	58
			53					128·08	191	55	03
		~~54~~					149·88		198	37	35
			55					179·04	204	50	03

A budapesti stereografikus vetületi rendszerre vonatkoztatott összrendezők: Y = X =	Magasság az Adriai-tenger színe felett	A határvonal helyszinrajza	A térképlap száma		Megjegyzések
			1 : 25000	1 : 2880	Lásd a Kiegészítő határleírás 2001.-t!
9	10	11	12		13
+ 16,274·62 — 38,438·46	107·12				
+ 16,255·21 — 38,561·51	~~106·32~~				
+ 16,~~315·03~~ 312,25 — 38,~~507·92~~ 495·00					Ikerkövek
+ ~~16,274·62~~ — ~~38,438·46~~					
+ 16 266,25 — 38 572,51	~~107·02~~	© 20~~00~~ = 16 279,27 -38 584,23			
+ 16,363·94 — 38,430·18	108·92				
+ 16,380·78 — 38,688·26	106·43				
+ 16,422·57 — 38,550·69	112·78				
+ 16,463·05 — 38,647 25	113·23				
+ 16,486·69 — 38,735·92	105·68		19	III 3	
+ 16,352·45 — 38,830·76	106·85				
+ 16,425·86 — 38,886·12					
+ 16,371·78 — 38,992·66	106·81				
+ 16,470·17 — 39,006·69					
+ 16,496·45 — 39,117·73	105·92				
+ 16,621·68 — 39,133·59	106·17				
+ 16,586·28 — 39,233·97	106·32				
+ 16,703·85 — 39,265·09	106·31				
+ 16,672·51 — 39,326·28	~~106·14~~				
+ 16,790·50 — 39,359·42	109·01				
+ 16,760·96 — 39,447·29	105·98		20	III 4	
+ 16,881·80 — 39,513·44	110·80				

Száma	Neme	A sokszögpont (háromszögelési pont) száma		A határ részletes leirása kőtől-kőig (az előző kőtől)	Helyzetmeghatározás a sokszögoldalra vonatkoztatott összrendezőkkel		Távolság a közvetlenül előtte lévő kőtől vagy sokszögponttól		Törési szög ČS (Csehszlovákia) felé			A budapesti stereográfus vetületi rendszerre vonatkoztatott összrendezők: Y = X =	Magasság az Adriai-tenger színe felett	A határvonal helyszinrajza	A térképlap száma		Megjegyzések
a határkőnek O = szakaszkő P = főkő I = mellékkő C = közbeiktatott kő		területén			Irány: nyugat-kelet		területén								1:25000	1:2880	Lásd a Kiegészítő határleírás 2001.-t!
		MO (Magyarországnak)	ČS (Csehszlovákiának)		x (aláhuzott számok a sokszögoldalak hosszai)	y + jobbra — balra	MO (Magyarországnak)	ČS (Csehszlovákiának)	°	'	''						
1	2	3		4	5	6	7		8			9	10	11	12		13
		~~56~~					196·18		192	02	40	+ 16,820·06 — 39,634·36	106·14				
			57					186·63	181	54	27	+ 16,900·73 — 39,699·10	109·25				
		58≡	III.4. 6	+16835,60 -39793,56	Δ 0,31		160·14		183	51	49	+ 16,835·38 — 39,793·78	~~106·24~~				
			59					158·94	185	55	45	+ 16,911·59 — 39,857·62	106·78				
		~~60~~					146·64		194	24	20	+ 16,839·53 — 39,940·36	105·76				
			61					140·73	193	38	56	+ 16,906·62 — 39,998·21	106·45				
		~~62~~					144·77		176	00	00	+ 16,807·51 — 40,081·54	114·01				
			63					190·74	152	01	52	+ 16,855·09 — 40,181·86					
		64≡	III.4. 8.	fjel felett 2 dt halvfjel áll! +16784,61 -40231,26	Δ 5		151·40		157	47	45	+ 16,784·41 — 40,231·16	107·03				
			65	2000				174·92	158	40	35	+ 16,892·34 — 40,352·77					
		~~66~~					169·95		157	14	50	+ 16,823·87 — 40,396·46	106·46			III 4	
		~~68~~		Az Ipoly főágának kisvízszini középvonala (mozgó határ)			186·00		162	25	45	+ 16,933·68 — 40,546·60	106·49		20		
			67					174·44	167	47	08	+ 16,988·92 — 40,498·03					
			69					123·47	176	44	50	+ 17,077·49 — 40,584·06					
		70≡	III.4 10	2000 +17094,97 -40664,94			199·86		187	54	50	+ 17,094·87 — 40,664·79	106·84				
			71					136·25	180	29	22	+ 17,180·45 — 40,673·29					
		~~72~~					189·33		179	44	17	+ 17,230·70 — 40,796·70	106·79				
			73					219·01	182	36	08	+ 17,344·72 — 40,818·13					
		74≈	III.4. 12.	2000 +17418,22 -40999,83			225·27		172	33	53	+ 17,393·02 — 40,952·90					
			75					186·20	148	48	07	+ 17,478·65 — 40,947·49					
		~~76~~					173·31		149	20	13	+ 17,532·40 — 41,055·90	106·73			III 5	
			77					219·96	183	57	40	+ 17,693·14 — 40,996·25	108·27				

Száma	Neme a határkőnek (O = szakaszkő, P = fokő, I = mellékkő, C = közbeiktatott kő)	A sokszögpont (háromszögelési pont) száma területén MO (Magyarországnak)	A sokszögpont (háromszögelési pont) száma területén ČS (Csehszlovákiának)	A határ részletes leírása kőtől-kőig (az előző kőtől)	Helyzetmeghatározás a sokszögoldalra vonatkoztatott összrendezőkkel. Irány: nyugat-kelet. x (aláhúzott számok a sokszögoldalak hosszai)	y (+ jobbra, — balra)	Távolság a közvetlenül előtte lévő kőtől vagy sokszögponttól területén MO (Magyarországnak)	Távolság a közvetlenül előtte lévő kőtől vagy sokszögponttól területén ČS (Csehszlovákiának)	Törési szög ČS (Csehszlovákia) felé °	'	''
1	2	3		4	5	6	7		8		
		~~78~~					198·16		179	47	35
			77 a					127·57	165	14	55
			79					76·30	192	17	52
		80 ≈ III. 4. 14		(2000) +17918,28 −41104,89			194·04		186	51	00
			81					87·69	177	44	28
			81 a					124·31	177	39	08
		~~82~~					208·78		179	17	45
			83					129·80	184	44	13
		~~84~~			0		192·99		188	10	30
			83 a					151·27	182	56	52
III 6 ≡	P	III. 4. 16	—	(2000) +18462,62 −41224,15 Az Ipoly főágának kisvízszini középvonala (mozgó határ)	153·57	— 7·90	153·77				
			85		0			114·33	185	42	28
		~~88~~			174·22	(174,22)	22·11		177	03	30
III 6 1	I	—			89·24	+ 2·48		89·27			
~~III 6 2~~	I	—			75·60	+ 0·40	75·61				
			87		112·86	(112,85)		23·75	173 ~~171~~	46 ~~23~~	~~45~~ 58
			89 X					78·33 ~~78·46~~	177 ~~181~~	23 ~~56~~	26 ~~05~~
		~~90~~			192·69	(192,69)	117·09		193	31	55
			89 a					86·14 ~~85·97~~	172 ~~170~~	21 ~~12~~	39 ~~15~~
			91					76·29	232	57	27
		92 ≡ III. 4. 18		(2000) +18819,45 −41386,63	(3,206)		180·94		224	03	30
			91 a					108·67	192	56	57

A budapesti stereografikus vetületi rendszerre vonatkoztatott összrendezők: Y = X =	Magasság az Adriai-tenger színe felett	A határvonal helyszinrajza	A térképlap száma 1:25000	A térképlap száma 1:2880	Megjegyzések
9	10	11	12		13
+ 17,729·56 — 41,075·93	106·79				Lásd a Kiegészítő határleírás 2001.-t!
+ 17,815·27 — 41,033·05	106·15				
+ 17,891·52 — 41,035·74	110·05				
+ 17,922·68 — 41,094·86	106·97				
+ 17,976·48 — 41,057·42	109·88				
+ 18,098·05 — 41,083·38	111·09				
+ 18,126·56 — 41,139·86	107·28				
+ 18,225·98 — 41,105·26	~~112·45~~				
+ 18,315·52 — 41,179·15	107·68				
+ 18,372·46 — 41,142·99	111·48				
+ 18462,60 — 41224,05	~~107·61~~		20	III 5	
+ 18,481·56 — 41,177·17	111·81				
+ 18,479·32 — 41,238·51	107·31				
+ 18562,67 — 41214,46					Ikerkövek
+ 18551,51 — 41260,97	~~106·98~~				
+ 18,585·37 — 41,221·45	112·05				
+ 18,661·33 ~~660·32~~ — 41,241·09 ~~244.19~~	~~110·68~~				
+ 18,663·62 — 41,294·78	107·15				
+ 18,743·79 — 41,265·41	114·69				
+ 18,819·57 — 41,274·22	116·25				
+ 18,819·51 — 41,386·65	107·42				
+ 18,874·56 — 41,367·94	106·83				

Száma	Neme	A sokszögpont (háromszögelési pont) száma		A határ részletes leirása kötől-köig (az előző kötől)	Helyzetmeghatározás a sokszögoldalra vonatkoztatott összrendezőkkel		Távolság a közvetlenül előtte lévő kötől vagy sokszögponttól		Törzsi szög ČS (Csehszlovákia) föl		
a határkőnek O = szakaszkő P = főkő I = mellékkő C = közbeiktatott kő		területén			Irány: nyugat-kelet		területén				
		MO (Magyarországnak)	ČS (Csehszlovákiának)		x (aláhuzott számok a sokszögoldalak hosszai)	y + jobbra — balra	MO (Magyarországnak)	ČS (Csehszlovákiának)	°	'	''
1	2	3		4	5	6	7		8		
			93					136·79	182	12	35
		94 ≡	III. 6.	(2000) északra			182·54		191	20	05
			95					156·02	189	41	05
		~~96~~					171·23		164	20	55
			97					159·35	171	54	30
		98 ≈	III. 6. 2	(2000) Északra			214·94		177	57	20
			99					129·07	174	06	45
			101					152·46	121	40	35
		~~100~~					209·56		121	47	15
			103					162·30	182	46	20
Tettében		~~102~~ ≈	III. 5/4	(2000)			215·34		183	35	45
			105					182·22	171	46	30
		~~104~~					179·46		170	36	30
			105a					107·00	175	05	53
-11-		~~106~~ ≈	III. 6. 6	(2000)			175·88		159	40	25
			107					94·46	142	01	20
			107a					101·35	203	54	35
			107b					105·30	184	23	40
		~~108~~					256·03		265	39	55
			109					101·51	242	17	47
			109a					112·49	209	50	25
		~~110~~					189·54		157	38	03

Az Ipoly főágának kisvízszini középvonala (mozgó határ)

A budapesti stereografikus vetületi rendszerre vonatkoztatott összrendezők: Y = X =	Magasság az Adriai-tenger színe felett	A határvonal helyszínrajza	A térképlap száma		Megjegyzések
			1 : 25000	1 : 2880	Lásd a Kiegészítő határleírás 2001.-t!
9	10	11	12		13
+ 18,915·57 — 41,498·41	107·17				
+ 18,868·08 — 41,562·61	107·16				
+ 18,956·60 — 41,648·98	~~107·48~~			III 5	
+ 18,880·31 — 41,733·40	107·07				
+ 18,972·06 — 41,807·61	107·43				
+ 18,952·94 — 41,935·70	105·82				
+ 19,002·54 — 41,933·06	107·39				
+ 19,053·56 — 42,076·78	106·67				
+ 19,030·74 — 42,130·29	107·74				
+ 19,212·27 — 42,110·93	106·78				
+ 19,242·82 — 42,167·67	106·98				
+ 19,388·41 — 42,157·83	107·23		20		
+ 19,417·26 — 42,209·86	107·24				
+ 19,494·71 — 42,170·29	106·27			III 6	
+ 19,592·68 — 42,222·76	107·64				
+ 19,589·14 — 42,173·22	106·85				
+ 19,670·95 — 42,113·36	106·95				
+ 19,773·86 — 42,090·95	106·67				
+ 19,838·67 — 42,151·66	107·68				
+ 19,874·43 — 42,077·00	106·60				
+ 19,939·91 — 42,168·46					
+ 19,904·80 — 42,329·29	107·70				

Száma	Neme	A sokszögpont (háromszögelési pont) száma területén		A határ részletes leírása kötől-kőig (az előző kötől)	Helyzetmeghatározás a sokszögoldalra vonatkoztatott összrendezőkkel: Irány: nyugat-kelet		Távolság a közvetlenül előtte lévő kötől vagy sokszögponttól területén		Törési szög ČS (Csehszlovákia) fok		
a határkőnek O = szakaszkő, P = főkő, I = mellékkő, C = közbeiktatott kő		MO (Magyarországnak)	ČS (Csehszlovákiának)		x (aláhuzott számok a sokszögoldalak hosszai)	y + jobbra — balra	MO (Magyarországnak)	ČS (Csehszlovákiának)	°	'	''
1	2	3		4	5	6	7		8		
			111					151·32	141	18	53
		112					175·00		188	02	10
			113					157·99	183	44	55
			115					150·19	105	43	27
		114	≈ III. 6. 8	(2000) elmp.	+20107,60 −42555,20		193·10		116	17	25
		116					191·82		171	05	20
			117					176·82	199	52	40
		118					175·03		186	40	20
			119					186·22	184	55	55
			121					130·70	162	50	40
		120	≈ III. 6. 10	(2005) elmp.	+20660,20 −42474,80		209·93		192	14	04
III 6 3	I		123	Az Ipoly főágának kisvízszini középvonala (mozgó határ)				145·57	234	28	45
		122					97·25		274	37	47
			558 ×					145·23	242	52	45
			125 ×					150·65	175	08	10
		124					123·35		186	42	48
		126					167·17		119	25	15
			127					172·31	95	19	35
		128					194·22		129	13	40
			129					112·47	125	48	25
		614					182·23		141	56	35
			560					156·66	238	05	05

A budapesti stereografikus vetületi rendszerre vonatkoztatott összrendezők: Y = X =	Magasság az Adriai-tenger színe felett	A határvonal helyszínrajza	A térképlap száma 1:25000	A térképlap száma 1:2880	Megjegyzések
9	10	11	12		13
+ 19,955·10 — 42,319·03					Lásd a Kiegészítő határleírás 2001.-t!
+ 20,023·63 — 42,457·68	107·90			III 6	
+ 20,065·72 — 42,431·80					
+ 20,163·67 — 42,545·64					
+ 20,133·64 — 42,616·30	107·62				
+ 20,323·34 — 42,588·06	107·58				
+ 20,323·96 — 42,470·94					
+ 20,490·36 — 42,535·80	107·94				
+ 20,509·47 — 42,454·33					
+ 20,640·19 — 42,453·91					
+ 20,696·66 — 42,496·81					
+ 20,779·16 — 42,410·52	108·61		20		
+ 20,793·88 — 42,499·41				III 7	
+ 20,894·94 — 42,498·19	108·85				
+ 20,868·75 — 42,646·56	107·80				Lásd az 1966. évi kiegészítőt
+ 20,780·64 — 42,622·05					
+ 20,743·39 — 42,785·02	107·96				
+ 20,853·29 — 42,818·19	107·76				
+ 20,887·01 — 42,915·68	107·96				
+ 20,963·90 — 42,838·61	107·98				
+ 21,067·21 — 42,888·78	107·91				
+ 21,077·14 — 42,730·30	108·58				

Száma	Neme	A sokszögpont (háromszögelési pont) száma területén		A határ részletes leírása kőtől-kőig (az előző kőtől)	Helyzetmeghatározás a sokszögoldalra vonatkoztatott összrendezőkkel. Irány: nyugat-kelet		Távolság a közvetlenül előtte lévő kőtől vagy sokszögponttól területén		Törési szög ČS (Csehszlovákia) felé		
a határkőnek O = szakaszkő P = fokő I = mellékkő C = közbeiktatott kő		MO (Magyarországnak)	ČS (Csehszlovákiának)		x (aláhuzott számok a sokszögoldalak hosszai)	y + jobbra — balra	MO (Magyarországnak)	ČS (Csehszlovákiának)	°	'	''
1	2	3		4	5	6	7		8		
		~~130~~					111·18		283	58	42
			561					138·57	210	19	17
			131					116·19	223	05	25
		~~132~~					170·95		228	13	03
			△12	2				129·74	189	50	30
		~~133~~					114·66		174	06	55
			134					166·37	172	05	10
Föltesen		~~135~~ ≈	III.8.	(2000)			186·50		162	49	00
			136	+21104,67 −43210,61				154·53	171	30	25
		~~137~~			0		181·07		182	54	25
III 6 4	I		138					192·34	176	42	30
III 6 5	I		—	Az Ipoly főágának kisvízszini középvonala (mozgó határ)	119·86	+ 2·47	119·88				
		~~139~~ ≈	III.8. 2	(2000) +21094,48 −43662,38	181·46		61·65		162	50	30
			140					231·75	176	57	15
		~~141~~					202·61		188	59	45
			142					162·08	~~192~~ 175	~~47~~ 03	~~55~~ 57
		~~143~~					178·28		317 ~~306~~	07 ~~51~~	45 ~~00~~
			562 x					164·29 169·34	247 270	17 38	20 58
			144					~~127·82~~ 177·25	~~241~~ 236	~~46~~ 01	~~35~~ 56
			144a x					84·~~24~~ 20	~~187~~ 193	~~00~~ 57	~~40~~ 50
			146 x					109.17 ~~98·02~~	106 ~~105~~	~~04~~ 15	~~10~~ 20
		~~145~~ x		odaátvonal is			147.08 ~~216·38~~		129 ~~118~~	~~48~~ 04	~~40~~ 38
3		6									

A budapesti stereografikus vetületi rendszerre vonatkoztatott összrendezők: Y = X =	Magasság az Adriai-tenger színe felett	A határvonal helyszínrajza	A térképlap száma 1:25000	A térképlap száma 1:2880	Megjegyzések
9	10	11	12		13
+ 21,143·70 — 42,808·09					Lásd a Kiegészítő határleírás 2001.-t!
+ 21,211·38 — 42,764·67	107·95				
+ 21,293·99 — 42,846·38	108·42				
+ 21,235·68 — 42,952·18					
+ 21,299·03 — 42,976·02	109·11				
+ 21,204·72 — 43,062·58	108·17				
+ 21,276·99 — 43,140·95	109·01				
+ 21,173·04 — 43,246·36	108·31				
+ 21,277·80 — 43,295·51	110·06				
+ 21,196·38 — 43,425·91	108·57				
+ 21,307·19 — 43,485·61	108·52				
+ 21203,32 — 43 515,59	+ —		20	III 7	Ikerkövek
+ 21,210·62 — 43,606·80	108·35				
+ 21,355·68 — 43,712·27	107·41				
+ 21,285·41 — 43,795·09	108·44				
+ 21,397·96 — 43,868·77	108·08				
+ 21,324·51 — 43,969·02	108·38				
+ 21,~~404·60~~ 456·00 — 44,~~032·96~~ 028·50	~~108·53~~				
+ 21,288·77 — 44,087·08	108·55				
+ 21,221·~~11~~ 27 — 44,036·~~90~~ 73	~~107·54~~				
+ 21,~~158·80~~ 142·36 — ~~43,961·25~~ 28	~~108·16~~				
+ 21~~,127·09~~ 204·74 — ~~43,880·55~~ 883.71	~~108·47~~	+21204,74145x −43883,71			

137 - 163 ha 1977 ev tavaszan

Száma	Neme	A sokszögpont (háromszögelési pont) száma területén		A határ részletes leírása kőtől-kőig (az előző kőtől)	Helyzetmeghatározás a sokszögoldalra vonatkoztatott összrendezőkkel		Távolság a közvetlenül előtte lévő kőtől vagy sokszögponttól területén		Törési szög ČS (Csehszlovákia) felé		
a határkőnek O = szakaszkő P = főkő I = mellékkő C = közbeiktatott kő		MO (Magyarországnak)	ČS (Csehszlovákiának)		Irány: nyugat-kelet x (aláhuzott számok a sokszögoldalak hosszai)	y + jobbra — balra	MO (Magyarországnak)	ČS (Csehszlovákiának)	°	'	''
1	2	3		4	5	6	7		8		
✓		147	✓				220.60 ~~119·71~~		151 ~~187~~	33 ~~02~~	02 ~~15~~
			148					128.17 ~~118·90~~	162 ~~164~~	27 ~~32~~	08 ~~35~~
✓		149 ≈	III. 8 4	(2000) +21067,63 −44011,62			153.68 ~~178·31~~		148 ~~135~~	01 ~~35~~	55 ~~10~~
			150					123.78 ~~137·55~~	146 ~~146~~	32 ~~28~~	02 ~~05~~
✓		151					146·97		141	11	20
			152					119·05 ~~130·61~~	134 ~~125~~	10 ~~06~~	10 ~~15~~
✓		153					147·78		181 ~~180~~	41 ~~59~~	23 ~~35~~
Töltés			154					124.04 ~~129·82~~	199 ~~198~~	02 ~~15~~	25 ~~10~~
III 7	P	III. 8 6	156	(2000) +21145,83 −44436,90				149.26 ~~163·34~~	202 ~~208~~	13 ~~32~~	00 ~~15~~
✓ III 8	P	155					180.53 ~~182·71~~		203 ~~205~~	45 ~~32~~	40 ~~25~~
			158					123.51 ~~135·10~~	110 ~~99~~	28 ~~05~~	20 ~~10~~
Lásd az 1979. évi kiegészítőt		157		Az Ipoly főágának kisvízszini középvonala (mozgó határ)			159.41 ~~158·64~~		110 ~~109~~	29 ~~26~~	28 ~~40~~
		159					176·81		201	07	30
			160					153.61 ~~167·42~~	204 ~~211~~	20 ~~12~~	36 ~~40~~
			162					162·24	170	19	30
Töltés		161 ≈	III. 8 8.	(2000) +2123266 −44908,19			171·31		181	04	25
		163 ×	A „bruno" 80.0/0				168·01		233	55	40
			164		0			218·31	234 ~~222~~	40 ~~46~~	59 ~~55~~
III 8 1X	I	—			200.19 ~~186·63~~	+ 40.51 ~~48·40~~		204.25 ~~192·80~~			
III 8 3 Töltés	I	165 ≈	III. 10	(2000) +21310,03 −45158,01			185·96		150	39	55
			166		198.43 ~~195·00~~			40.55 ~~49·12~~	179 ~~183~~	42 ~~41~~	51 ~~10~~
		167					183·74		203	26	20

A budapesti stereografikus vetületi rendszerre vonatkoztatott összrendezők: Y = X =	Magasság az Adriai-tenger színe felett	A határvonal helyszínrajza	A térképlap száma 1:25000	A térképlap száma 1:2880	Megjegyzések
9	10	11	12		13
+ 21,032·50 — 43,~~953·88~~ 939.83	~~108·66~~	+20 991,36 −43 939,83		III 7	
+ 21,~~050·35~~ 031.51 — 44,010·03 025·77	~~108·37~~				
+ 20,879·27 — 44,045·01	108·62				
+ 20,944·46 948.20 — 44,~~097·84~~ 117.41	~~108·57~~				
+ 20,841·66 — 44,187·02	108·47				
+ 20,906·68 929.93 — 44,~~222·88~~ 235.09	~~108·71~~				
+ 20,901·73 — 44,321·97	108·79				
+ ~~20,986·74~~ 21,004.57 — 44,325·08 334.15	~~108·78~~				
+ 21,~~042·11~~ 050.60 — 44,~~478·76~~ 476.15	~~111·87~~				Ikerkövek
+ 20,~~973·09~~ 970.16 — 44,~~490·08~~ 489.08	~~111·99~~				
+ 21,~~021·61~~ 041.45 — 44,~~612·31~~ 599.35	~~108·89~~				Lásd az 1979 évi kiegészítőt
+ 20,966·03 — 44,648·49	109·26	változás 1971-ben:	20	III 8	
+ 21,129·96 — 44,714·63	108·89				
+ 21,180·98 — 44,663·55	108·98				Lásd az 1984 évi kiegészítőt
+ 21,287·33 — 44,786·07	109·00				
+ 21,255·00 — 44,831·65	108·84				
+ 21,375·46 — 44,948·69	108·98				
+ 21,456·09 — 44,924·55	108·64				Lásd az 1966. évi kiegészítőt
+ 21 436,52 — 45 127,34					Ikerkövek
+ 21,349·14 — 45,132·83	~~109·41~~				
+ 21,~~482·73~~ 476.65 — 45,~~117·78~~ 121.99	~~110·98~~				
+ 21,415·57 — 45,304·19	109·65				

Száma	Neme	A sokszögpont (háromszögelési pont) száma területén		A határ részletes leírása kötől-kőig (az előző kötől)	Helyzetmeghatározás a sokszögoldalra vonatkoztatott összrendezőkkel Irány: nyugat-kelet		Távolság a közvetlenül előtte lévő kötől vagy sokszögponttól területén		Törési szög ČS (Csehszlovákia) felé		
a határkőnek O = szakaszkő P = fokő I = mellékkő C = közbeiktatott kő		MO (Magyarországnak)	ČS (Csehszlovákiának)		x (aláhuzott számok a sokszögoldalak hosszai)	y + jobbra — balra	MO (Magyarországnak)	ČS (Csehszlovákiának)	°	'	''
1	2	3		4	5	6	7		8		
			~~168~~					176·76 ~~180·44~~	195 ~~193~~	26 ~~22~~	16 ~~50~~
			~~168a~~					71·37	159	59	10
		~~169~~					170·45		126	52	20
			~~170~~					106·83	117	10	00
		~~171~~					167·96		191	32	30
			~~170a~~					134·35	175	22	25
			~~172~~					121·26	251	30	55
			~~174~~					165·56	201	14	35
		~~616~~ ≈ (III 10/2) (2000)		+21479,64 −45721,49			182·55		239	46	00
			~~176~~					139·61	206	56	05
		~~177~~					198·46		196	14	00
			~~178~~	Az Ipoly főágának kisvízszini középvonala (mozgó határ)				162·23	181	47	00
			~~180~~					141·14	144	30	45
		~~179~~					180·81		155	16	35
			~~182~~					147·67	206	02	15
		~~181~~ ≈ (III 10/4) (2000)		+21429,97 −46056,61			184·48		236	16	05
			~~182a~~					120·45	208	03	40
		~~183~~					135·02		142	46	25
			~~184~~					129·58	114	01	10
		△ 17					156·54		95	05	35
			~~184a~~					48·09	64	44	10
			~~184b~~					78·60	230	01	05
3	1	3									

A budapesti stereografikus vetületi rendszerre vonatkoztatott összrendezők: Y = X =	Magasság az Adriai-tenger színe felett	A határvonal helyszínrajza	A térképlap száma 1:25000	A térképlap száma 1:2880	Megjegyzések
9	10	11	12		13
+ 21,495·83 — 45,297·79	110·06				Lásd a Kiegészítő határleírás 2001.-t!
+ 21,484·41 — 45,368·25				III 8	
+ 21,408·90 — 45,474·55	109·18				
+ 21,504·43 — 45,473·21					
+ 21,539·22 — 45,580·54	109·24				
+ 21,633·36 — 45,511·10					
+ 21,752·09 — 45,535·79	109·25				
+ 21,771·54 — 45,700·24	111·44				
+ 21,654·95 — 45,721·76	109·37		20		
+ 21,736·59 — 45,835·43	111·44				
+ 21,585·70 — 45,907·81	109·42			III 9	
+ 21,629·24 — 45,957·08	109·34				
+ 21,532·60 — 46,059·96	109·55				
+ 21,477·76 — 46,052·92	109·35				
+ 21,512·75 — 46,206·32	109·76				
+ 21,439 61 — 46,233·47	~~109·72~~				
+ 21,445·81 — 46,306·46	109·75				
+ 21,314·24 — 46,283·66	110·72				
+ 21,331·59 — 46,367·65	109·37				
+ 21,233·68 — 46,417·93	~~110·95~~				
+ 21,335·09 — 46,415·61	109·70				
+ 21,403·58 — 46,376·97	109·62				

Száma	Neme	A sokszögpont (háromszögelési pont) száma – területén MO (Magyarországnak)	ČS (Csehszlovákiának)	A határ részletes leirása kőtől-kőig (az előző kőtől)	Helyzetmeghatározás a sokszögoldalra vonatkoztatott összrendezőkkel – Irány: nyugat-kelet x (aláhuzott számok a sokszögoldalak hosszai)	y + jobbra – balra	Távolság a közvetlenül előtte lévő kőtől vagy sokszögponttól – területén MO (Magyarországnak)	ČS (Csehszlovákiának)	Törési szög ČS (Csehszlovákia) felé °	′	″	A budapesti stereografikus vetületi rendszerre vonatkoztatott összrendezők: Y = X =	Magasság az Adriai-tenger színe felett	A határvonal helyszinrajza	A térképlap száma 1:25000	1:2880	Megjegyzések
1	2	3		4	5	6	7		8			9	10	11	12		13
		617					180·45		101	23	08	+ 21,379·53 — 46,524·24	109·32				
		186					94·36		248	36	36	+ 21,449·07 — 46,460·46	109·39				
			185					130·34	195	56	20	+ 21,525·65 — 46,422·77	109·76				
		188					94·25		257	19	28	+ 21,533·72 — 46,501·90	109·72				
			187					110·89 ~~100·89~~	240	33	20	+ 21,614·79 — 46,488·80	113·03				
			189					126·03	169	26	25	+ 21,599·29 — 46,613·91	110·00				
		190					160·46		153	21	15	+ 21,496·51 — 46,657·99	109·85		20	III 9	
			191					161·90	197	03	05	+ 21,609·16 — 46,775·56	123·17				
		192					178·44		247	44	30	+ 21,537·39 — 46,831·77	109·72				
			193					110·69	219	52	10	+ 21,583·22 — 46,883·20	122·49				
			195					109·03	182	25	30	+ 21,495·67 — 46,948·19	109·46				
		194		Az Ipoly főágának kisvízszíni középvonala (mozgó határ)			172·26		189	57	40	+ 21,397·16 — 46,931·62	110·16				
			197					127·31	150	55	55	+ 21,390·32 — 47,019·67	110·14				
		196			0		167·51		116	33	10	+ 21,246·03 — 47,003·68	109·95				
Lásd az 1979 évi kiegészítőt III 9	P		—		128·40	— 13·20	129·08						~~110·55~~				
		200 ≈	III.12 (2000)	+21159,69 −47120,62	151·07		26·23		155	22	00	+ 21,243·34 — 47,154·81	109·93				
			199					105·15	131	19	45	+ 21,342·93 — 47,113·56	110·19				
			201					144·78	200	04	40	+ 21,396·90 — 47,247·97	110·37		21	III 10	Lásd az 1966. évi kiegészítőt
		202 (1979)	III.12.2. (2000)	+21121,40 −47449,71			219·59		183	24	00	+ 21,331·30 — 47,356·17	110·56	+21121,51 −47449,95 (1979)			Lásd az 1979 évi kiegészítőt
			203					137·18	161	15	10	+ 21,401·22 — 47,385·12 (413,09 / 367,85)	110·22	2001.03.29			
		204			0		173·11		166	37	10	+ 21,391·10 — 47,518·75	110·31				
			205					132·78	177	01	15	+ 21,447·84 — 47,509·50	110·45				

Lásd a Kiegészítő határleírás 2001.-t!

200-233 tp 1972 Jelenérés

Száma	Neme	A sokszögpont (háromszögelési pont) száma területén		A határ részletes leírása kőtől-kőig (az előző kőtől)	Helyzetmeghatározás a sokszögoldalra vonatkoztatott összrendezőkkel. Irány: nyugat-kelet		Távolság a közvetlenül előtte lévő kőtől vagy sokszögponttól területén		Törési szög ČS (Csehszlovákia) felé		
a határkőnek O = szakaszkő P = fokő I = mellékkő C = közbeiktatott kő		MO (Magyarországnak)	ČS (Csehszlovákiának)		x (aláhuzott számok a sokszögoldalak hosszai)	y + jobbra — balra	MO (Magyarországnak)	ČS (Csehszlovákiának)	°	'	''
1	2	3		4	5	6	7		8		
			205a		0			97·40	162	10	40
III 9 1	I	—			27·50	+ 0·70		27·51			
III 9 2 X	I	III,12 4	—	(2000) +21275,04 −47828,75	147·23	+ 4·17	147·29				
		206			179·57		32·61		175	54	05
			205b		65·10			37·61	169	41	25
			205c					46·60	185	07	10
			205d					53·14	195	56	55
			208					53·04	191	35	30
		207		jó eredeti Cő, marad a helyén			174·11		201	24	35
			208a					55·14	176	59	55
			208b					68·75	183	05	20
			210	Az Ipoly főágának kisvízszini középvónala (mozgó határ)	0			86·59	187	41	55
Lásd az 1979 évi kiegészítőt											
		209					168·02		200	15	05
III 9 3	I	—			133·65	+ 3·36		133·69			
			212		143·74			10·63	189	46	15
Lásd az 1979 évi kiegészítőt											
		211			0		158·08		158	54	03
Töltésen III 9 4 X	I	III. 12 6	—	(2000) +21426,38 −48073,57	22·03	+ 19·80	29·62				
III 10 X	P	—			~~133·79~~ 141·98	+ ~~6·12~~ ~~2·48~~ − 8·71		~~133·91~~ ~~133·93~~ 142·25			
Lásd az 1979 évi kiegészítőt											
III 11	P	213			110·29		90·45		257	47	24
			214		166·72			~~33·49~~ ~~02~~ 26·22	216	21	05
Lásd az 1979 évi kiegészítőt											
		215					126·36		166	27	51
			569					187·07	208	47	30

A budapesti stereographikus vetületi rendszerre vonatkoztatott összrendezők: Y = X =	Magasság az Adriai-tenger színe felett	A határvonal helyszinrajza	A térképlap száma 1:25000	A térképlap száma 1:2880	Megjegyzések
9	10	11	12		13
+ 21,486·71 — 47,598·80	109·57				Lásd a Kiegészítő határleírás 2001.-t!
+ 21504,35 − 47619,91					
+ 21275,16 − 47828,75	~~110·88~~	(1979)			Ikerkövek
+ 21,490·43 — 47,668·48	110·53				
+ 21,529·72 — 47,647·67	113·28				
+ 21,566·27 — 47,676·58	113·88				
+ 21,604·84 — 47,713·13	111·30				Lásd az 1966. évi kiegészítőt Lásd az 1979 évi kiegészítőt
+ 21,631·84 — 47,758·79	~~112·25~~				
+ 21,596·81 — 47,806·45	110·60				
+ 21,649·80 — 47,810·93	111·13				
+ 21,675·56 — 47,874·67	109·90				
+ 21,703·64 — 47,956·58	~~110·92~~		21	III 10	//
+ 21,643·86 — 47,967·88	110·60				
+ 21726,34 − 48088,34					
+ 21,731·60 — 48,097·58	110·80				Ikerkövek
+ 21,632·87 — 48,125·70	110·70				
+ 21426,38 − 48073,40					Lásd az 1979 évi kiegészítőt
+ 21682,98 − 48258,83					Ikerkövek
+ 21,665·33 — 48,231·11	~~111·10~~				
+ 21,735·82 — 48,264·24	~~110·61~~				
+ 21,555·16 — 48,293·00	110·55				
+ 21,628·78 — 48,417·66	~~110·65~~				

Száma a határkőnek	Neme	A sokszögpont (háromszögelési pont) száma területén MO (Magyarországnak)	A sokszögpont (háromszögelési pont) száma területén ČS (Csehszlovákiának)	A határ részletes leírása kőtől-kőig (az előző kőtől)	Helyzetmeghatározás a sokszögoldalra vonatkoztatott összrendezőkkel: Irány: nyugat-kelet — x (aláhuzott számok a sokszögoldalak hosszai)	y (+ jobbra — balra)	Távolság a közvetlenül előtte lévő kőtől vagy sokszögponttól területén MO (Magyarországnak)	Távolság a közvetlenül előtte lévő kőtől vagy sokszögponttól területén ČS (Csehszlovákiának)	Törési szög ČS (Csehszlovákia) felé °	'	''
O = szakaszkő P = fokő I = mellékkő C = közbeiktatott kő											
1	2	3		4	5	6	7		8		
		Lásd az 1979 évi kiegészítőt 217					153·79		183	47	00
			218					205·83	173	41	20
		Lásd az 1979 évi kiegészítőt 219 × (111.12 / 8) (1979) (2000)		+21274,70 −48397,90			195·29		186	33	20
			220					206·59	163	35	55
		Lásd az 1979 évi kiegészítőt 221 ≈ (111.12 / 10) (2000) Töltésen		+21044,23 −48594,02			170·28		149	02	00
			222					166·61	177	37	00
		Lásd az 1979 évi kiegészítőt 223					204·73		191	07	00
			224					176·60	179	42	10
		Lásd az 1979 évi kiegészítőt 225					176·89		185	31	10
			226					164·53	179	16	00
		Lásd az 1979 évi kiegészítőt 227 × (111.12 / 12) (2000) (1979)		+20688,61 −48999,48 Az Ipoly főágának kisvízszini középvonala (mozgó határ)			172·84		175	54	30
			228					154·74	178	17	55
		Lásd az 1979 évi kiegészítőt 229					180·76		199	04	00
			230					171·08	169	21	45
			232					142·93	189 ~~193~~	43 ~~49~~	38 ~~17~~
		Körülbelül 233 ≈ (111.12 / 14.) (2000)		+20664,25 −49267,52			235·67		80	17	25
		233 a					130·83		294	02	40
			234 ×					145·36 ~~137·29~~	196 ~~186~~	23 ~~47~~	16 ~~11~~
		235			0		189·30		133	20	30
III 11 ~~II~~	I		236 ×					128·28 ~~144·89~~	31 ~~34~~	19 ~~14~~	09 ~~30~~
III 11 ~~2~~ ×	I	(111.12 / 16.)	—	+20392,44 −49584,81	28·64 ~~29·40~~	20 ~~24·85~~ +	37·50 ~~38·50~~				
			237		181·30		154·58 ~~153·92~~		151	32	05

A budapesti stereografikus vetületi rendszerre vonatkoztatott összrendezők: Y = X =	Magasság az Adriai-tenger színe felett	A határvonal helyszínrajza	A térképlap száma 1 : 25000	A térképlap száma 1 : 2880	Megjegyzések
9	10	11	12		13
+ 21,442·37 — 48,397·67	110·64				Lásd a Kiegészítő határleírás 2001.-t!
+ 21,444·22 — 48,508·92	110·64			III 10	
+ 21,290·72 — ~~48,520·86~~ 48,397,61	110·52	(1979) +21274,67 −48397,61			
+ 21,270·15 — 48,620·31	~~110·61~~				
+ 21,147·12 — 48,612·49	~~111·11~~				
+ 21,160·88 — 48,746·11	111·03				
+ 21,055·72 — 48,795·65	110·94				Lásd az 1979 évi kiegészítőt
+ 21,050·70 — 48,884·15	110·93				
+ 20,947·70 — 48,935·69	110·97				
+ 20,948·71 — 49,013·29	110·95				
+ ~~20,829·47~~ 20,688,47 — ~~49,061·74~~ 48999,32 (1979)	~~111·26~~	+20688,47 −48999,32 (1979)	21		
+ 20,854·34 — 49,135·96	111·02				
+ 20,715·54 — 49,202·05				III 11	
+ 20,754·09 — 49,274·61	110·94				
+ 20,693·14 — 49,403·92	112·02				
+ ~~20,515·39~~ — ~~49,326·39~~	111·54				
+ 20,602·16 — 49,424·47					
+ ~~20,606·63~~ 609.73 — ~~49,510·53~~ 523.10					
+ 20,421·51 — 49,481·27	119·57				Lásd az 1966 évi kiegészítőt Lásd az 1979 évi kiegészítőt
+ ~~20,502·68~~ 509.51 — ~~49,611·46~~ 603.26		+20524,61 −49595,59			Ikerkövek
+ 200 430,74 — 499 517,60					
+ ~~200,342·22~~ — ~~499,644·28~~					

Száma	Neme	A sokszögpont (háromszögelési pont) száma		A határ részletes leirása kőtől-kőig (az előző kőtől)	Helyzetmeghatározás a sokszögoldalra vonatkoztatott összrendezőkkel		Távolság a közvetlenül előtte lévő kőtől vagy sokszögponttól		Törési szög ČS (Csehszlovákia) felé			A budapesti stereografikus vetületi rendszerre vonatkoztatott összrendezők: Y = X =	Magasság az Adriai-tenger szine felett	A határvonal helyszinrajza	A térképlap száma		Megjegyzések
a határkőnek O = szakaszkő P = főkő I = mellékkő C = közbeiktatott kő		területén MO (Magyarországnak)	ČS (Csehszlovákiának)		Irány: nyugat-kelet x (aláhuzott számok a sokszögoldalak hosszai)	y + jobbra — balra	területén MO (Magyarországnak)	ČS (Csehszlovákiának)	°	'	"				1:25000	1:2880	Lásd a Kiegészítő határleírás 2001.-t!
1	2	3		4	5	6	7		8			9	10	11	12		13
		620					132·37		108	37	10	+ 20,348·06 — 49,776·50	122·60				
			570					152.06 ~~159·96~~	281 ~~284~~	43 ~~18~~	41 ~~46~~	+ 20,660·25 — 49,583·92	111·12				
			238					147·03	194	37	26	+ 20,648·97 — 49,730·55	111·47				
		239	III.12 18	(2000) +20582,44 −49779,42			213·31		304	12	55	+ 20,553·13 — 49,835·66					Lásd az 1966.évi kiegészítőt
			240					157·46	198	55	00	+ 20,597·64 — 49,879·44	111·56			III 11	
		241					160·76		141	11	57	+ 20,429·43 — 49,938·33	~~118·46~~				
			242					192·63	64	49	02	+ 20,479·21 — 50,031·36					
			572					72·38	273	44	25	+ 20,549·80 — 50,047·34	~~111·74~~				
		243					126·75		165	36	00	+ 20,404·15 — 50,062·51					
		243 a			0		139·26		182	26	25	+ 20,411·18 — 50,201·57					
III 12 1	I		244					189·34	153 ~~166~~	14 ~~39~~	35 ~~50~~	+ 20,496·05 — 50,228·93	112·07				
III 12 ≡	P	III.14.	—	Az Ipoly főágának kisvízszini középvonala (mozgó határ) (2000) Δ: 0,44 +20411,61 −50264,75	62·75	0·00	62·75					+ 20411,67 − 50264,31	~~111·35~~		21		Ikerkövek
		245			91·77		29·02		185	20	35	+ 20,411·90 — 50,293·33					
			246					176.16 ~~175·86~~	193 ~~163~~	13 ~~18~~	10 ~~45~~	+ 20,527.48 ~~486·37~~ — 50,402.31 ~~404·56~~	112·24				
		247					124·94		187	49	40	+ 20,401·24 — 50,417·79	110·79				
			248					142.88 ~~144·45~~	169 ~~186~~	47 ~~16~~	51 ~~25~~	+ 20,520·15 — 50,545·03	112·08			III 12	
		249					168·15		144	16	50	+ 20,364·21 — 50,581·79	112·21				
			250					208·00	184	14	05	+ 20,546·41 — 50,751·41	112·09				
		251			0		185·08		191	18	35	+ 20,436·53 — 50,752·13					
III 13	P		—		173·10	— 15·20	173·77					+ 20486,47 − 50918,57					
		253			176·95		15·68		175	49	55	+ 20,472·36 — 50,925·42	~~111·82~~				
III 13 1	I		252					226·00	172	55	35	+ 20,558·27 — 50,977·21	112·42				

Száma	Neme	A sokszögpont (háromszögelési pont) száma területén		A határ részletes leírása kötől-kőig (az előző kötől)	Helyzetmeghatározás a sokszögoldalra vonatkoztatott összrendezőkkel. Irány: nyugat-kelet		Távolság a közvetlenül előtte lévő kötől vagy sokszögponttól területén		Törési szög ČS (Csehszlovákia) felé		
a határkőnek O = szakaszkő P = főkő I = mellékkő C = közbeiktatott kő		MO (Magyarországnak)	ČS (Csehszlovákiának)		x (aláhuzott számok a sokszögoldalak hosszai)	y + jobbra — balra	MO (Magyarországnak)	ČS (Csehszlovákiának)	°	'	''
1	2	3		4	5	6	7		8		
		255					164·44		185	35	35
			254					134·48	180	29	37
			256					133·02	179	05	37
		257					161·54		182	55	10
		259					149·18		165	08	35
			258					187·65	149	54	25
		261					175·04		205	59	20
			260					202·64	240	53	20
			262					143·00	170	47	20
		263					162·16		229	22	20
			△ 24					146·49	261	03	50
			264	Az Ipoly főágának kisvízszini középvonala (mozgó határ)				180·94	206	13	35
		265					125·09		257	21	15
			266					107·84	167	30	35
		267					122·29		137	11	15
			266a					71·66	148	09	40
			268					66·21	135	47	55
		269					168·35		123	31	05
			270					85·15	129	42	10
		271					141·47		140	29	40
			272					89·05	174	56	55
		273					173·92		207	06	05

A budapesti stereografikus vetületi rendszerre vonatkoztatott összrendezők: Y = . X = .	Magasság az Adriai-tenger színe felett	A határvonal helyszinrajza	A térképlap száma 1:25000	1:2880	Megjegyzések
9	10	11	12		13
+ 20,517·24 — 51,083·63			III 12		Lásd a Kiegészítő határleírás 2001.-t!
+ 20,581·81 — 51,109·68	~~112·13~~				
+ 20,603·98 — 51,240·88	112·26				
+ 20,545·94 — 51,242·61					
+ 20,564·90 — 51,390·58					
+ 20,638·16 — 51,425·45	112·90				
+ 20,630·90 — 51,552·71	113·10				
+ 20,769·98 — 51,579·43	112·80				Lásd az 1973. évi KIEGÉSZÍTŐT
+ 20,720·33 — 51,713·58	112·98		21		
+ 20,620·01 — 51,714·51	112·99				
+ 20,692·09 — 51,857·37	112·73				
+ 20,511·29 — 51,850·44	112·96				
+ 20,519·80 — 51,789·36	113·04				
+ 20,416·44 — 51,799·11	111·84				Lásd az 1966. évi kiegészítőt
+ 20,426·94 — 51,709·79	112·49				
+ 20,347·53 — 51,779·44	112·17		III 13		
+ 20,283·86 — 51,797·59	111·67				
+ 20,258·72 — 51,716·31	113·46				
+ 20,241·44 — 51,871·42	111·59				
+ 20,185·23 — 51,837·19	~~114·51~~				
+ 20,272·51 — 51,954·91	113·24				
+ 20,210·05 — 52,009·33	112·47				

Száma	Neme	A sokszögpont (háromszögelési pont) száma területén		A határ részletes leírása kőtől-kőig (az előző kőtől)	Helyzetmeghatározás a sokszögoldalra vonatkoztatott összrendezőkkel — Irány: nyugat-kelet		Távolság a közvetlenül előtte lévő kőtől vagy sokszögponttól területén		Törési szög ČS (Csehszlovákia) felé		
a határkőnek O = szakaszkő P = fokő I = mellékkő C = közbeiktatott kő		MO (Magyarországnak)	ČS (Csehszlovákiának)		x (aláhúzott számok a sokszögoldalak hosszai)	y + jobbra — balra	MO (Magyarországnak)	ČS (Csehszlovákiának)	°	'	''
1	2	3		4	5	6	7		8		
			274					76·89	205	35	25
			276					106·20	219	09	55
			276a					101·72	145	15	50
		277					233·18		135	25	45
			278					85·75	96	44	15
		279 ho					179·73		148	25	35
			280					87·32	214	57	02
			282					104·81	190	~~51~~ 57	~~00~~ 43
		283					187·07		220	07	25
			284x ho					~~106·23~~ 116·67	~~185~~ 186	~~59~~ 10	~~12~~ 39
		285					177·45		174	24	05
			286 ho	Az Ipoly főágának kisvízszini középvonala (mozgó határ)				174·48 164.12	~~180~~ 180	~~52~~ 34	~~15~~ 25
		287 ho					178·97		176	32	20
			288					191·29	188	53	00
			288a					58·89	216	01	55
			288b					58·50	166	38	20
		289					137·51		196	32	00
			288c					59·94	140	48	55
			288d					51·98	188	04	30
		291					150·20		106	18	25
			290					49·59	119	46	15
			290a					73·80	173	57	33

A budapesti stereografikus vetületi rendszerre vonatkoztatott összrendezők: Y = X =	Magasság az Adriai-tenger színe felett	A határvonal helyszínrajza	A térképlap száma 1:25000	A térképlap száma 1:2880	Megjegyzések
9	10	11	12		13
+ 20,305·57 — 52,024·35	111·25				Lásd a Kiegészítő határleírás 2001.-t!
+ 20,305·33 — 52,130·57	111·25				
+ 20,240·91 — 52,209·31	111·59				
+ 20,134·56 — 52,229·99	113·11				
+ 20,234·09 — 52,294·81	111·70				
+ 20,212·46 — 52,391·97	113·57				
+ 20,319·72 — 52,311·94	113·00				
+ 20,392·20 — 52,387·67	113·16				
+ 20,369·82 — 52,493·12					
+ ~~20,449·90~~ 455.37 — ~~52,476·88~~ 485·76	~~113·96~~				
+ 20,422·14 — 52,662·69			21	III 13	
+ 20,528·87 — 52,632·51	113·75				
+ 20,491·36 — 52,827·74	113·83				
+ 20,612·84 — 52,804·44	113·00				
+ 20,630·22 — 52,860·71	113·49				
+ 20,611·31 — 52,916·07	111·47				
+ 20,552·12 — 52,951·10	112·20				
+ 20,605·56 — 52,975·73	111·40				
+ 20,634·38 — 53,018·99	111·76				
+ 20,577·42 — 53,099·16	113·03				
+ 20,655·80 — 53,063·71	111·69				
+ 20,729·42 — 53,069·07	113·15				

Száma	Neme	A sokszögpont (háromszögelési pont) száma – területén MO (Magyarországnak)	ČS (Csehszlovákiának)	A határ részletes leirása kőtől-kőig (az előző kőtől)	Helyzetmeghatározás a sokszögoldalra vonatkoztatott összrendezőkkel – Irány: nyugat-kelet x (aláhuzott számok a sokszögoldalak hosszai)	y + jobbra — balra	Távolság a közvetlenül előtte lévő kőtől vagy sokszögponttól – területén MO (Magyarországnak)	ČS (Csehszlovákiának)	Törési szög ČS (Csehszlovákia) felé °	'	"	A budapesti stereografikus vetületi rendszerre vonatkoztatott összrendezők: Y = X =	Magasság az Adriai-tenger színe felett	A határvonal helyszinrajza	A térképlap száma 1:25000	1:2880	Megjegyzések
1	2	3		4	5	6	7		8			9	10	11	12		13
		293 hő		jó			159·62		181	19	10	+ 20,735·90 — 53,117·60	~~112·17~~				
			292 hő					77·16	187	48	15	+ 20,806·53 — 53,066·55	~~113·99~~			III 13	
			292a					81·06	180	02	00	+ 20,887·16 — 53,074·95	114·30				
		295					162·87		205	29	10	+ 20,897·12 — 53,140·14	113·60				
			294 hő					99·84	186	00	22	+ 20,986·46 — 53,085·34	~~114·66~~				
			294a					74·48	205	38	55	+ 21,059·32 — 53,100·80	114·48				
			296					63·95	178	43	53	+ 21,109·98 — 53,139·85	~~114·47~~				
			296a					67·95	237	54	28	+ 21,164·73 — 53,180·15	~~114·87~~				
III 15	P	297 hő		kidőtve, eredeti helyére vízmetére lepülyentve!			184·86		242	37	35	+ 21,051·41 — 53,241·96	~~116·32~~				
			298		0			60·41	188	17	05	+ 21,160·26 — 53,240·41	115·32				Ikerkövek
III 14	P	—	85		3·64	+ 17·12		17·50				+ 21 142,75 — 53 240,25	+				
			298a	Az Ipoly főágának kisvízszini középvonala (mozgó határ) (69,28)	69·27			67·83	162	58	32	+ 21,145·23 — 53,308·05	114·12		21		
			298b					83·85	157	20	18	+ 21,151·80 — 53,391·67	113·58			III 14	
		299 hő		ferde állítva			227·28		126	42	00	+ 21,027·66 — 53,467·98	113·97				
			300					76·42	151	53	58	+ 21,186·68 — 53,459·68	113·57				
		301					188·38		152	32	15	+ 21,166·10 — 53,595·68	113·42				
			302					90·40	165	41	03	+ 21,260·97 — 53,511·22	113·56				
			302a					45·80	165	11	43	+ 21,303·89 — 53,527·21	112·79				
		303 hő		jó			178·90		168	11	55	+ 21,338·70 — 53,642·65	113·34				
			304					55·09	150	06	52	+ 21,358·72 — 53,532·62	112·35				
			304a					60·75	201	57	57	+ 21,414·10 — 53,507·66	115·07				
		305					125·07		174	18	20	+ 21,463·53 — 53,650·11	113·58				

Lásd a Kiegészítő határleírás 2001.-t!

Száma	Neme	A sokszögpont (háromszögelési pont) száma		A határ részletes leírása kőtől-kőig (az előző kőtől)	Helyzetmeghatározás a sokszögoldalra vonatkoztatott összrendezőkkel		Távolság a közvetlenül előtte lévő kőtől vagy sokszögponttól		Törési szög ČS (Csehszlovákia) felé		
a határkőnek O = szakaszkő P = főkő I = mellékkő C = közbeiktatott kő		területén			Irány: nyugat-kelet		területén		°	'	''
		MO (Magyarországnak)	ČS (Csehszlovákiának)		x (aláhuzott számok a sokszögoldalak hosszai)	y + jobbra — balra	MO (Magyarországnak)	ČS (Csehszlovákiának)			
1	2	3		4	5	6	7		8		
			306					99·44	184	53	25
			306a					55·03	194	05	25
			306b					48·68	174	23	42
		307					153·78		222	32	35
			308					62·20	210	27	00
			308a					49·06	188	53	22
			308b					52·68	193	44	40
			308c					52·20	198	23	45
		309 hő		Az Ipoly főágának kisvízszini középvonala (mozgó határ)			89·99		217	25	40
			310					95·44	166	03	40
			310a					62·15	197	57	05
		311					140·78		180	30	00
			310b					64·07	174	02	05
			310c					60·23	162	42	02
		313 hő					138·28		131	29	10
			312					61·76	130	21	10
		315					104·17		190	01	00
			314					59·24	198	46	40
			316					125·28	211	33	37
		319					200·26		258	40	00
			318					97·03	229	21	08
			320					116·47	200	02	45

A budapesti stereografikus vetületi rendszerre vonatkoztatott összrendezők: Y = X =	Magasság az Adriai-tenger színe felett	A határvonal helyszinrajza	A térképlap száma		Megjegyzések
			1 : 25000	1 : 2880	Lásd a Kiegészítő határleírás 2001.-t!
9	10	11	12		13
+ 21,513·44 — 53,503·65	118·58				
+ 21,568·40 — 53,506·13	122·15				
+ 21,615·02 — 53,520·10	121·94				
+ 21,617·17 — 53,644·00	113·73				
+ 21,676·05 — 53,532·05	120·88				
+ 21,712·77 — 53,564·57	120·43				
+ 21,746·33 — 53,605·17	120·39				
+ 21,769·07 — 53,652·15	116·48				
+ 21,685·82 — 53,702·16	113·86		21		
+ 21,781·43 — 53,746·78	113·68				
+ 21,804·08 — 53,804·65	114·32				
+ 21,715·79 — 53,839·70	113·97		III 14		
+ 21,807·90 — 53,868·61	114·26				
+ 21,817·72 — 53,928·03	114·34				Lásd az 1966. évi kiegészítőt
+ 21,744·05 — 53,975·05	114·13				
+ 21,845·45 — 53,983·21	114·96				
+ 21,834·64 — 54,026·65					
+ 21,903·00 — 53,997·20	123·35				
+ 22,008·71 — 54,064·39	123·43				
+ 21,988·87 — 54,154·59					
+ 22,051·23 — 54,151·59	122·44		22		Lásd az 1966. évi kiegészítőt
+ 22,005·03 — 54,258·52	118·48				

Száma	Neme	A sokszögpont (háromszögelési pont) száma területén		A határ részletes leirása kőtől-kőig (az előző kőtől)	Helyzetmeghatározás a sokszögoldalra vonatkoztatott összrendezőkkel		Távolság a közvetlenül előtte lévő kőtől vagy sokszögponttól területén		Törési szög ČS (Csehszlovákia) felé		
a határkőnek O = szakaszkő P = főkő I = mellékkő C = közbeiktatott kő		MO (Magyarországnak)	ČS (Csehszlovákiának)		Irány: nyugat-kelet x (aláhuzott számok a sokszögoldalak hosszai)	y + jobbra — balra	MO (Magyarországnak)	ČS (Csehszlovákiának)	°	'	''
1	2	3		4	5	6	7		8		
			320a					62·12	193	43	40
		321			0		139·97		244	54	40
III 15 1	I		322					83·56	184	46	28
III 15 2	I	hó	—		50·92	— ~~27·98~~ 23·98	~~58·10~~ 56,28				
		323 hó			173·69		125·~~92~~ 12		110	27	40
			324					173·86	112	03	55
		325			0		152·99		160	26	05
			326					138·73	185	18	27
III 15 3	I	hó	— jó!		246·93	— 12·05	247·22				
		327 hó			244·73		12·25		235	05	55
			328					127·63	240	23	22
		329		Az Ipoly főágának kisvízszini középvonala (mozgó határ)			134·29		142	34	45
			330					166·99	144	55	07
		331					158·49		182	32	45
			332					291·52	166	36	15
		333					168·31		176	27	20
			334					158·65	218	35	30
		335					169·60		315	07	20
			588					145·47	281	39	30
			336					142·03	184	03	25
			338					105·41	176	50	43
		339					247·70		153	05	10
		4	1								

A budapesti stereografikus vetületi rendszerre vonatkoztatott összrendezők: Y = X =	Magasság az Adriai-tenger színe felett	A határvonal helyszinrajza	A térképlap száma 1:25000	A térképlap száma 1:2880	Megjegyzések
9	10	11	12		13
+ 21,962·33 — 54,303·66	114·43				Lásd a Kiegészítő határleirás 2001.-t!
+ 21,922·25 — 54,277·71					
+ 21,892·13 — 54,349·02	114·91				Lásd az 1979 évi kiegészitőt
					Ikerkövek
+ 21,748·73 — 54,267·71	113·97		III 14		
+ 21,738·73 — 54,430·92	114·41				
+ 21,687·11 — 54,407·73	114·21				
+ 21,753·29 — 54,568·88	114·62				
+ 21,669·25 — 54,651·78	114·33				
+ 21,754·97 — 54,696·46	122·53				
+ 21,553·78 — 54,720·39	113·98		22		Lásd az 1966 évi kiegészitőt
+ 21,608·30 — 54,782·39					
+ 21,494·73 — 54,867·47					
+ 21,487·16 — 55,047·55					
+ 21,425·13 — 55,020·72			III 15		
+ 21,456·46 — 55,203·20	115·56				
+ 21,364·65 — 55,179·17					
+ 21,345·39 — 55,297·23	115·86				
+ 21,277·36 — 55,172·52	114·90				
+ 21,233·53 — 55,076·61	113·95				
+ 21,263·93 — 54,952·93					

Száma	Neme	A sokszögpont (háromszögelési pont) száma területén		A határ részletes leírása kötől-kőig (az előző kötől)	Helyzetmeghatározás a sokszögoldalra vonatkoztatott összrendezőkkel		Távolság a közvetlenül előtte lévő kötől vagy sokszögponttól területén		Törési szög ČS (Csehszlovákia) felé		
a határkőnek O = szakaszkő P = fokő I = mellékkő C = közbeiktatott kő		MO (Magyarországnak)	ČS (Csehszlovákiának)		Irány: nyugat-kelet x (alahuzott számok a sokszögoldalak hosszai)	y + jobbra — balra	MO (Magyarországnak)	ČS (Csehszlovákiának)	°	'	''
1	2	3		4	5	6	7		8		
			340					140·78	96	08	42
		△ 278 kő		Jó			159·15		104	11	05
		342					190·40		182	02	10
			341					202·53	145	06	20
		342a					118·91		170	01	30
		344 kő		Sferal ároktva 623 P pedig ároktva.			177·13		89	02	10
			343					198·64	80	54	05
		346					164·13		154	59	08
			345					118·06	181	44	03
			347					91·56	240	35	08
		348					144·20		306	24	23
			349 kő	Az Ipoly főágának kisvízszini középvonala (mozgó határ)				105·83	213	25	50
			590 kő					101·39	219	11	55
		350					167·70		189	10	55
			591 kő					137·57	167	23	10
		352					179·69		159	18	30
			592 kő					125·61	184	01	25
			353 kő					106·12	172	13	03
		354					233·51		233	42	40
			355					112·18	171	55	50
			593 kő					135·23	276	08	37
			357					129·84	198	55	02

A budapesti stereografikus vetületi rendszerre vonatkoztatott összrendezők: Y = X =	Magasság az Adriai-tenger színe felett	A határvonal helyszinrajza	A térképlap száma		Megjegyzések
			1 : 25000	1 : 2880	Lásd a Kiegészítő határleírás 2001.-t!
9	10	11	12		13
+ 21,168·05 — 54,951·94	113·83				Lásd az 1966. évi kiegészítőt
+ 21,140·42 — 54,852·62	114·89				
+ 20,987·82 — 54,966·47	114·98				
+ 20,979·72 — 55,026·21	113·98				
+ 20,890·03 — 55,034·12	114·92				
+ 20,764·04 — 55,158·62	114·87				
+ 20,869·96 — 55,191·64	114·55				
+ 20,881·35 — 55,273·44					
+ 20,977·43 — 55,240·48	115·56				
+ 21,059·58 — 55,280·86	115·24				
+ 21,017·39 — 55,321·27			22	III 15	
+ 21,065·55 — 55,386·52	115·32				
+ 21,014·60 — 55,474·19	~~116·14~~				
+ 20,878·72 — 55,415·59					
+ 20,885·89 — 55,522·67	115·09				
+ 20,715·91 — 55,491·65					
+ 20,780·86 — 55,591·54	114·78				
+ 20,688·27 — 55,643·36	~~114·39~~				
+ 20,552·88 — 55,658·89					
+ 20,598·71 — 55,710·90	114·80				
+ 20,~~308·23~~ 503·23 — 55,806·67	~~115·27~~				
+ 20,421·62 — 55,705·64	114·41				

Száma a határkőnek	Neme	A sokszögpont (háromszögelési pont) száma területén MO (Magyarországnak)	A sokszögpont (háromszögelési pont) száma területén ČS (Csehszlovákiának)	A határ részletes leirása kőtől-kőig (az előző kőtől)	Helyzetmeghatározás a sokszögoldalra vonatkoztatott összrendezőkkel Irány: nyugat-kelet x (aláhuzott számok a sokszögoldalak hosszai)	y + jobbra — balra	Távolság a közvetlenül előtte lévő kőtől vagy sokszögponttól területén MO (Magyarországnak)	Távolság a közvetlenül előtte lévő kőtől vagy sokszögponttól területén ČS (Csehszlovákiának)	Törési szög ČS (Csehszlovákia) felé °	'	''
O = szakaszkő P = fokő I = mellékkő C = közbeiktatott kő											
1	2	3		4	5	6	7		8		
		356					111·35		245	32	04
			357a					94·37	186	27	23
		358					119·40		215	30	13
			359					96·39	205	43	40
			361					100·29	90	55	25
		360					194·25		108	09	25
		362					121·77		139	25	05
			363					158·59	157	02	35
		364 hö					213·28		146	32	15
		364a					120·64		180	01	35
			365					161·31	163	22	25
		366 hö		Az Ipoly főágának kisvízszini középvonala (mozgó határ)			104·23		196	03	10
			367					158·11	175	55	40
		368					146·64		192	17	00
			369					143·95	137	06	32
		370					97·09		123	21	43
			371 hö					160·21	256	42	50
		372					195·89		281	23	31
			373					214·65	183	24	36
		374					206·82		136	30	35
			375					162·36	198	55	39
		376 hö					126·29		188	19	35

A budapesti stereografikus vetületi rendszerre vonatkoztatott összrendezők: Y = X =	Magasság az Adriai-tenger színe felett	A határvonal helyszinrajza	A térképlap száma 1:25000	A térképlap száma 1:2880	Megjegyzések
9	10	11	12		13
+ 20,442·61 — 55,643·43					Lásd a Kiegészítő határleirás 2001.-t!
+ 20,389·31 — 55,616·95	114·89				
+ 20,408·73 — 55,528·94					
+ 20,366·70 — 55,523·22	115·32				
+ 20,387·83 — 55,425·15	114·68				
+ 20,472·04 — 55,345·27					
+ 20,375·02 — 55,271·66	114·86		III 15		
+ 20,233·30 — 55,389·28	115·12				
+ 20,162·09 — 55,284·37	~~115·66~~				
+ 20,065·58 — 55,356·77	115·14				
+ 20,074·32 — 55,416·97	115·29				
+ 19,982·18 — 55,419·29	~~116·24~~		22		
+ 19,932·76 — 55,487·55	115·50				
+ 19,845·09 — 55,471·38	116·61				
+ 19,808·75 — 55,560·81	115·38				
+ 19,749·07 — 55,485·78	116·39				
+ 19,763·07 — 55,714·43	~~115·52~~				
+ 19,666·80 — 55,663·56			III 16		
+ 19,548·73 — 55,702·27	115·38				
+ 19,499·96 — 55,541·34	115·03				
+ 19,387·44 — 55,683·45	115·52				
+ 19,374·67 — 55,557·33	116·07				

Száma a határkőnek	Neme	A sokszögpont (háromszögelési pont) száma – területén MO (Magyarországnak)	ČS (Csehszlovákiának)	A határ részletes leírása kőtől-kőig (az előző kőtől)	Helyzetmeghatározás a sokszögoldalra vonatkoztatott összrendezőkkel – Irány: nyugat-kelet x (aláhuzott számok a sokszögoldalak hosszai)	y + jobbra — balra	Távolság a közvetlenül előtte lévő kőtől vagy sokszögponttól – területén MO (Magyarországnak)	ČS (Csehszlovákiának)	Törési szög ČS (Csehszlovákia) felé °	'	''	A budapesti stereografikus vetületi rendszerre vonatkoztatott összrendezők: Y = X =	Magasság az Adriai-tenger színe felett	A határvonal helyszínrajza	A térképlap száma 1:25000	1:2880	Megjegyzések
1	2	3		4	5	6	7		8			9	10	11	12		13
III 16	P		377 hő					204·88	157	01	04	+ 19,202·63 — 55,594·98	117·05				Ikerkövek
III 17	P	378 hő		jó VII. 12			156·24		200	44	45	+ 19,218·45 — 55,554·48	~~118·49~~				
		378a					125·60		192	40	55	+ 19,101·95 — 55,507·82	121·05				
			379					157·44	203	16	41	+ 19,045·36 — 55,587·78	115·46				
		378b					119·71		158	46	15	+ 19,003·44 — 55,440·02					
			381					162·57	183	00	01	+ 18,899·11 — 55,516·78	115·39				
		380 hő		jó			170·75		182	15	35	+ 18,837·49 — 55,400·82	~~121·54~~				
		382					91·52		182	14	48	+ 18,749·33 — 55,376·29					
			383					182·15	157	50	27	+ 18,739·62 — 55,428·75	115·71				
		382a					125·14		162	01	17	+ 18,630·19 — 55,338·05					
			385					179·85	158	50	59	+ 18,561·04 — 55,407·62				III 16	
		384 hő		Az Ipoly főágának kisvízszini középvonala (mozgó határ) jó feltöltve			96·93		160	50	09	+ 18,533·28 — 55,338·36	123·92		22		
		384a					103·14		176	26	32	+ 18,435·99 — 55,372·53					
			387					177·15	164	29	42	+ 18,389·49 — 55,451·69					
		386					121·13		180	11	10	+ 18,324·44 — 55,419·68					
			389					158·15	180	54	12	+ 18,252·43 — 55,530·53					
		388 hő		jó			185·48		164	22	26	+ 18,153·40 — 55,491·30	128·07				
		390					94·81		202	41	38	+ 18,079·07 — 55,550·11	128·63				
			391					178·34	179	35	54	+ 18,096·49 — 55,616·99					
		390a					83·23		186	41	02	+ 17,998·95 — 55,572·56					
		392 hő		jó (sok írtás)	0		101·95		125	06	18	+ 17,898·27 — 55,588·44	121·35			III 17	
			393	VII. 13	0			171·38	166	41	00	+ 17,947·22 — 55,701·12					

Lásd a Kiegészítő határleírás 2001.-t!

Száma	Neme	A sokszögpont (háromszögelési pont) száma — területén MO (Magyarországnak)	ČS (Csehszlovákiának)	A határ részletes leírása kőtől-kőig (az előző kőtől)	Helyzetmeghatározás a sokszögoldalra vonatkoztatott összrendezőkkel — Irány: nyugat-kelet x (aláhuzott számok a sokszögoldalak hosszai)	y + jobbra — balra	Távolság a közvetlenül előtte lévő kőtől vagy sokszögponttól — területén MO (Magyarországnak)	ČS (Csehszlovákiának)	Törési szög ČS (Csehszlovákia) felé °	'	"	A budapesti stereografikus vetületi rendszerre vonatkoztatott összrendezők: Y = X =	Magasság az Adriai-tenger színe felett	A határvonal helyszinrajza	A térképlap száma 1:25000	1:2880	Megjegyzések (Lásd a Kiegészítő határleírás 2001.-t!)
1	2	3		4	5	6	7		8			9	10	11	12		13
III 17 1	I	—	kő		72·67	+ 7·76		73·08				+ 17 888,58 − 55 744,71	+ +				Ikerkövek
III 17 2	I	kő	—	jó	127·46	— 19·30	128·86					+ 17 859,49 − 55 711,34	− −				
		394		(171,50)	171·56		48·14		197	22	40	+ 17,822·76 — 55,742·43	116·20				
			395	(148,87)	148·91			76·63	182	24	26	+ 17,837·84 — 55,802·12					
		396					139·85		185	28	02	+ 17,726·50 — 55,843·83	116·27				
			397					135·71	182	55	25	+ 17,734·38 — 55,889·89					
		398 kő		jó (nagyon közel van a pathoz!)			64·73		195	36	40	+ 17,677·68 — 55,886·30	~~117·37~~				
		398a					61·88		171	45	17	+ 17,621·81 — 55,912·84	117·25				
			399					116·72	172	47	27	+ 17,641·66 — 55,960·74					
		398b					55·71		153	37	56	+ 17,575·45 — 55,943·70	116·94				
		400 kő		jó	0		59·73		196	07	30	+ 17,545·63 — 55,995·42	~~115·96~~				
III 18	P	kő	—	jó Az Ipoly főágának kisvízszini középvonala (mozgó határ)	21·10	0·00	21·10					+ 17 530,43 − 56 010,05	− −		22	III 17	
			401					131·84	156	09	09	+ 17,547·80 — 56,053·27					
		400a		(59,46)	59·48		38·38		188	13	59	+ 17,502·78 — 56,036·65	116·24				
		400b					74·56		159	24	10	+ 17,442·22 — 56,080·10	117·22	B			
		402 kő		jó (feltöltve)			72·12		181	45	10	+ 17,402·18 — 56,140·05	~~117·49~~				
			403					115·48	45	43	27	+ 17,505·38 — 56,160·65					
		627					80·22		67	39	40	+ 17,355·60 — 56,205·31	117·89				
		404					144·26		136	28	45	+ 17,496·09 — 56,238·05					
			405					96·07	164	40	24	+ 17,593·98 — 56,123·59					
		406					137·75		180	17	10	+ 17,614·87 — 56,168·36					
			407					138·41	238	43	03	+ 17,702·96 — 56,038·34					

Száma a határkőnek	Neme	A sokszögpont (háromszögelési pont) száma területén		A határ részletes leírása kőtől-kőig (az előző kőtől)	Helyzetmeghatározás a sokszögoldalra vonatkoztatott összrendezőkkel. Irány: nyugat-kelet		Távolság a közvetlenül előtte lévő kőtől vagy sokszögponttól területén		Törésszög ČS (Csehszlovákia) felé		
		MO (Magyarországnak)	ČS (Csehszlovákiának)		x (aláhuzott számok a sokszögoldalak hosszai)	y + jobbra — balra	MO (Magyarországnak)	ČS (Csehszlovákiának)	°	'	''
O = szakaszkő P = fokő I = mellékkő C = közbeiktatott kő											
1	2	3		4	5	6	7		8		
		408					139·40		253	52	15
			409					146·38	238	25	33
		410					111·77		241	45	45
			411					111·42	212	05	39
		412					133·68		191	50	40
			413					156·56	181	20	10
		414					130·67		211	33	25
			415					173·08	195	58	51
		416					139·74		136	15	35
			417					136·56	182	13	04
		418		Az Ipoly főágának kisvízszini középvonala (mozgó határ)			140·25		204	57	25
			419					182·91	179	41	02
		420					146·16		257	35	15
			△ 35					156·08	275	32	15
			435					137·88	250	13	33
		420a					63·68		260	01	10
			421					82·06	166	39	00
			423					92·24	163	51	45
		422					122·07		155	49	10
			425					98·38	168	32	05
		424					125·96		166	43	05
			425a					92·37	129	44	25

A budapesti stereographikus vetületi rendszerre vonatkoztatott összrendezők: Y = X =	Magasság az Adriai-tenger színe felett	A határvonal helyszinrajza	A térképlap száma		Megjegyzések
			1 : 25000	1 : 2880	
9	10	11	12		13
+ 17,735·42 — 56,098·43					Lásd a Kiegészítő határleírás 2001.-t!
+ 17,839·91 — 56,090·07					
+ 17,816·16 — 56,175·75					
+ 17,860·99 — 56,199·51	116·21				
+ 17,780·41 — 56,304·61					
+ 17,804·39 — 56,345·49	116·22				
+ 17,720·37 — 56,420·71					
+ 17,738·06 — 56,505·37	116·60				
+ 17,600·70 — 56,492·93					
+ 17,653·01 — 56,612·23	116·50				
+ 17,564·01 — 56,628·33					
+ 17,533·77 — 56,750·94	116·61		22	III 17	
+ 17,469·83 — 56,740·12					
+ 17,432·57 — 56,869·78	116·92				
+ 17,336·66 — 56,770·65					
+ 17,413·48 — 56,710·50					
+ 17,372·83 — 56,696·99	116·48				
+ 17,393·28 — 56,607·03	116·59				
+ 17,450·69 — 56,594·17					
+ 17,387·57 — 56,508·79	116·55				
+ 17,436·57 — 56,468·96					
+ 17,363·99 — 56,419·45	116·64				

Száma	Neme	A sokszögpont (háromszögelési pont) száma területén		A határ részletes leírása kötől-kőig (az előző kötől)	Helyzetmeghatározás a sokszögoldalra vonatkoztatott összrendezőkkel — Irány: nyugat-kelet		Távolság a közvetlenül előtte lévő kötől vagy sokszögponttól területén		Törési szög ČS (Csehszlovákia) felé		
a határkőnek O = szakaszkő P = főkő I = mellékkő C = közbeiktatott kő		MO (Magyarországnak)	ČS (Csehszlovákiának)		x (aláhuzott számok a sokszögoldalak hosszai)	y + jobbra — balra	MO (Magyarországnak)	ČS (Csehszlovákiának)	°	'	''
1	2	3		4	5	6	7		8		
		426		Elpusztult, csonka			124·23		143	06	20
		628 hö					120·64		82	39	30
III 19	P		427					82·73	79	32	07
III 20	P	428 hö		jó			82·77		169	31	05
			429					98·13	196	14	15
		430 hö		jó			114·61		196	57	00
		432					86·96		172	06	45
			431					129·11	163	47	50
		434 hö		jó			57·88		166	17	10
		434 a					46·15		191	53	30
		434 b					60·27		145	11	35
			433	Az Ipoly főágának kisvízszini középvonala (mozgó határ)				138·20	63	54	25
		438 hö		jó			69·27		122	48	05
			433 a					105·49	235	40	32
		436					125·23		304	29	00
			435					96·81	265	50	00
			437					105·44	185	31	45
		438 b		nö vo[illegible] jó			128·88		141	12	10
			439					119·82	167	00	17
		440 hö		jó			55·91		191	47	20
		440 a					80·33		176	30	25
			441					114·50	170	39	13

A budapesti stereografikus vetületi rendszerre vonatkoztatott összrendezők: Y = X =	Magasság az Adriai-tenger színe felett	A határvonal helyszínrajza	A térképlap száma 1:25000	A térképlap száma 1:2880	Megjegyzések
9	10	11	12		13
+ 17,394·62 — 56,352·01					Lásd a Kiegészítő határleírás 2001.-t!
+ 17,293·87 — 56,285·69					
+ 17,288·96 — 56,384·51	117·90				Ikerkövek
+ 17,257·55 — 56,360·05	118·20				
+ 17,264·43 — 56,479·54					
+ 17,226·83 — 56,470·42	117·10				
+ 17,180·11 — 56,543·73	116·85				
+ 17,198·46 — 56,590·56					
+ 17,156·01 — 56,596·34	118·67			III 17	
+ 17,147·29 — 56,641·64	115·62				
+ 17,123·95 — 56,697·18	115·28				
+ 17,163·79 — 56,724·37			22		
+ 17,138·37 — 56,764·90	116·91				
+ 17,267·14 — 56,703·24					
+ 17,255·41 — 56,809·31					
+ 17,336·66 — 56,770·65	116·98				
+ 17,268·94 — 56,851·51					
+ 17,149·43 — 56,882·67					
+ 17,183·50 — 56,935·56					
+ 17,133·55 — 56,936·26	116·86			III 18	
+ 17,095·47 — 57,006·96					
+ 17,121·98 — 57,032·17					

190-24-55
169-31-05
360-00-00

Száma	Neme	A sokszögpont (háromszögelési pont) száma területén		A határ részletes leirása kötől-kőig (az előző kötől)	Helyzetmeghatározás a sokszögoldalra vonatkoztatott összrendezőkkel Irány: nyugat-kelet		Távolság a közvetlenül előtte lévő kötől vagy sokszögponttól területén		Törési szög ČS (Csehszlovákia) felé		
a határkőnek O = szakaszkő P = főkő I = mellékkő C = közbeiktatott kő		MO (Magyarországnak)	ČS (Csehszlovákiának)		x (aláhuzott számok a sokszögoldalak hosszai)	y + jobbra — balra	MO (Magyarországnak)	ČS (Csehszlovákiának)	°	'	''
1	2	3		4	5	6	7		8		
		440 b					78·93		189	06	05
			443					115·97	90	52	10
		442 B hő					74·91		152	21	35
		444					75·05		99	03	30
			445					132·50	267	14	30
		446					128·32		288	44	28
			447					156·14	197	23	57
		450 B hő					179·24		172	55	21
			449					104·53	165	41	56
		452					100·06		150	20	00
			451					88·66	41	03	00
			604	Az Ipoly főágának kisvízszini középvonala (mozgó határ)				78·32	305	40	36
		454					84·88		209	25	10
			453					173·36	199	45	10
			455					68 22	220	32	20
		456 B hő					88·13		195	25	40
			457					64·45	155	53	10
		458					144·69		138	36	15
			459					119·11	127	39	10
		460			0		131·10		163	56	55
III 20 1	I	hő	—		39·00	0·00	39·00				
			461					136·81	147	19	48

A budapesti stereografikus vetületi rendszerre vonatkoztatott összrendezők: Y = X =	Magasság az Adriai-tenger színe felett	A határvonal helyszinrajza	A térképlap száma 1:25000	A térképlap száma 1:2880	Megjegyzések
9	10	11	12		13
+ 17,062·36 — 57,078·58					Lásd a Kiegészítő határleirás 2001.-t!
+ 17,076·39 — 57,138·85					
+ 17,020·58 — 57,140·73	116·72				
+ 17,012·40 — 57,215·29					
+ 17,197·37 — 57,192·80	117·10				
+ 17,136·17 — 57,249·17					
+ 17,140·71 — 57,338·35	117·09				
+ 17,035·81 — 57,397·68	117·67				
+ 17,075·40 — 57,419·96					
+ 16,990·45 — 57,486·81					
+ 17,038·82 — 57,500·72					
+ 17,110·04 — 57,468·14	117·19		22	III 18	
+ 16,994·46 — 57,571·56					
+ 17,076·67 — 57,638·31	117·41				
+ 17,041·67 — 57,696·89					
+ 16,954·85 — 57,650·25	117·70				
+ 16,980·58 — 57,717·46					
+ 16,857·78 — 57,757·50	118·25				
+ 16,893·04 — 57,798·27					
+ 16,856·09 — 57,888·53	117·34				
+ 16 866 39 — 57 926 43					
+ 16,905·06 — 57,934·57					

Száma	Neme	A sokszögpont (háromszögelési pont) száma területén		A határ részletes leírása kötől-kötig (az előző kötől)	Helyzetmeghatározás a sokszögoldalra vonatkoztatott összrendezőkkel. Irány: nyugat-kelet		Távolság a közvetlenül előtte lévő kötől vagy sokszögponttól területén		Törési szög ČS (Csehszlovákia) felé		
a határkőnek O = szakaszkő P = fokő I = mellékkő C = közbeiktatott kő		MO (Magyarországnak)	ČS (Csehszlovákiának)		x (aláhúzott számok a sokszögoldalak hosszai)	y + jobbra — balra	MO (Magyarországnak)	ČS (Csehszlovákiának)	°	'	''
1	2	3		4	5	6	7		8		
		462 hő			121·85		82·85		156	30	10
			463					134·62	169	39	20
		464					138·43		174	41	50
			465					152·96	192 ~~194~~	53 ~~29~~	51 ~~25~~
		466					141·79		181	21	50
			467x					163.78 ~~184·33~~	213 ~~214~~	42 ~~31~~	58 ~~35~~
		468 hő					126·64		219	47	06
		470					139·26		181	11	00
			469					188.52 ~~168·68~~	178 ~~175~~	06 ~~42~~	54 ~~50~~
			471					136·77	176	07	47
		472					154·69		179	24	34
		474 hő		Az Ipoly főágának kisvízszini középvonala (mozgó határ)			142·28		185	52	57
			473					161·87	182	57	17
III 21	P		475					172·69	162	56	55
III 22	P	476 hő					192·13		164	50	25
		478					131·46		169	19	02
			477					216·67	210	02	32
		480 hő					175·00		208	03	00
			479					142·38	169	42	20
		482					137·18		171	44	40
			481					184·09	197	28	55
		484					142·89		222	38	25

A budapesti stereografikus vetületi rendszerre vonatkoztatott összrendezők: Y = X =	Magasság az Adriai-tenger színe felett	A határvonal helyszinrajza	A térképlap száma 1:25000	A térképlap száma 1:2880	Megjegyzések
9	10	11	12		13
+ 16,888·27 — 58,006·00	117·45				Lásd a Kiegészítő határleírás 2001.-t!
+ 16,987·40 — 58,041·08	117·36				
+ 16,975·04 — 58,113·86					
+ 17,101·17 — 58,143·35	117·36			III 18	
+ 17,073·74 — 58,215·65					
+ 17,~~203·09~~ 195.50 — 58,~~296·99~~ 277.24	~~117·80~~	+17 198,07 — 58315,98			
+ 17,159·70 — 58,308·64	117·96	468. 8 — 102,10m 468/a	+17 065,97 -58268,15		1987 július
+ 17,166·90 — 58,447·72	117·54				
+ 17,200·26 — 58,465·68	117·61				
+ 17,208·18 — 58,602·26	117·69				
+ 17,171·71 — 58,602·34	117·59				
+ 17,177·59 — 58,744·50	118·61			22	
+ 17,228·44 — 58,762·90	117·69				
+ 17,241·19 — 58,935·17	~~121·23~~				Ikerkövek
+ 17,165·82 — 58,936·26	~~121·01~~			III 19	
+ 17,192·35 — 59,065·01	117·76				
+ 17,319·85 — 59,137·12	117·57				
+ 17,258·83 — 59,226·89	~~118·36~~				
+ 17,298·19 — 59,277·84	117·56				
+ 17,245·04 — 59,363·48					
+ 17,303·15 — 59,461·85	117·83				
+ 17,251·23 — 59,506·33					

Száma a határkőnek	Neme a határkőnek	A sokszögpont (háromszögelési pont) száma – területén MO (Magyarországnak)	ČS (Csehszlovákiának)	A határ részletes leirása kőtől-kőig (az előző kőtől)	Helyzetmeghatározás a sokszögoldalra vonatkoztatott összrendezőkkel – Irány: nyugat-kelet x (aláhúzott számok a sokszögoldalak hosszai)	y + jobbra — balra	Távolság a közvetlenül előtte lévő kőtől vagy sokszögponttól – területén MO (Magyarországnak)	ČS (Csehszlovákiának)	Törési szög ČS (Csehszlovákia) felé °	'	''	A budapesti stereografikus vetületi rendszerre vonatkoztatott összrendezők: Y = X =	Magasság az Adriai-tenger színe felett	A határvonal helyszinrajza	A térképlap száma 1:25000	1:2880	Megjegyzések
1	2	3		4	5	6	7		8			9	10	11	12		13
			483					116·64	205	18	30	+ 17,271·12 — 59,574·00	117·94				
		486					169·19		324	04	05	+ 17,142·08 — 59,635·77					
			485					126·08	219	59	35	+ 17,188·00 — 59,668·78	117·93				
			485a					106·74	242	05	00	+ 17,082·50 — 59,685·01					
			487					75·70	250	44	20	+ 17,037·30 — 59,624·28					
			489					111·86	112	31	27	+ 17,099·97 — 59,531·62					
		488					143·99		143	02	40	+ 17,152·67 — 59,492·14					
		490					122·51		90	38	45	+ 17,086·42 — 59,389·05					
			489a					80·84	93	41	45	+ 17,055·46 — 59,464·14					
		492					142·59		175	26	45	+ 16,965·55 — 59,464·86					
			491					91·75	158	15	47	+ 16,975·76 — 59,509·62				III 19	
		494		Az Ipoly főágának kisvízszini középvonala (mozgó határ)			130·09		119	20	15	+ 16,861·12 — 59,542·55			22		
			493					108·09	105	08	47	+ 16,908·38 — 59,594·16					
		496 hő		jó	0		182·11		122	05	50	+ 16,884·21 — 59,723·29	118·43				
III 23	P	hő	—	Jerde ácsiha B	59·58	(+) — 22·88	63·82					+ 16 947,89 — 59727,50	D	7,8			
			495					126·64	169	41	42	+ 16,983·33 — 59,696·25					
		498		(118,65)	118·66		63·36		291	28	27	+ 16,991·93 — 59,773·05					
			497					105·89	254	51	40	+ 17,060·26 — 59,769·01	118·38				
			499 hő					153·86	202	52	52	+ 16,987·45 — 59,904·53	~~118·38~~				
		△ 38 hő		jó			237·66		190	58	46	+ 16,820·20 — 59,937·34	118·63				
			501					146·14	187	27	40	+ 16,873·64 — 59,996·23	118·38				
			502 hő					137·19	158	06	33	+ 16,756·52 — 60,067·71	118·59			III 20	
		3	2														

Lásd a Kiegészítő határleírás 2001.-t!

Száma	Neme	A sokszögpont (háromszögelési pont) száma területén		A határ részletes leírása kötől-kőig (az előző kötől)	Helyzetmeghatározás a sokszögoldalra vonatkoztatott összrendezőkkel. Irány: nyugat-kelet		Távolság a közvetlenül előtte lévő kötől vagy sokszögponttól területén		Törési szög ČS (Csehszlovákia) felé		
a határkőnek O = szakaszkő P = fokő I = mellékkő C = közbeiktatott kő		MO (Magyarországnak)	ČS (Csehszlovákiának)		x (aláhuzott számok a sokszögoldalak hosszai)	y + jobbra — balra	MO (Magyarországnak)	ČS (Csehszlovákiának)	°	'	''
1	2	3		4	5	6	7		8		
		503					156·97		145	31	05
			504					154·87	185	00	42
		505					152·47		217	19	15
			506					97·91	204	56	50
		507					167·41		193	43	05
			508					177·28	145	34	43
		509					127·16		140	05	35
			510					84·50	65	23	50
		511 ho"					143·37		98	28	05
		630					200·96		111	33	10
			512					175·79	239	52	45
		513		Az Ipoly főágának kisvízszini középvonala (mozgó határ)			125·57		316	29	09
			514					99·07	224	11	45
		515					246·34		161	45	58
			516					211·21	168	28	35
		517 B ho"					145·67		212	08	05
			518					192·95	182	35	07
		519					201·15		105	39	40
			520					147·49	55	20	30
		521					115·90		137	31	00
		631 ho"					123·15		140	42	15
			522 ~~552~~					162·79	168	07	48

A budapesti stereographikus vetületi rendszerre vonatkoztatott összrendezők: Y = X =	Magasság az Adriai-tenger színe felett	A határvonal helyszinrajza	A térképlap száma 1:25000	A térképlap száma 1:2880	Megjegyzések
9	10	11	12		13
+ 16,688·22 — 60,022·24	118·60				Lásd a Kiegészítő határleírás 2001.-t!
+ 16,663·93 — 60,191·87	118·59				
+ 16,629·26 — 60,162·81					
+ 16,598·74 — 60,264·97					
+ 16,484·19 — 60,246·27	118·87				
+ 16,435·91 — 60,335·21			22		
+ 16,362·11 — 60,281·72					
+ 16,390·80 — 60,406·69					
+ 16,282·20 — 60,400·70	118·58				
+ 16,430·74 — 60,536·05					
+ 16,565·08 — 60,430·09				III 20	
+ 16,543·52 — 60,480·83					
+ 16,602·98 — 60,521·64	118·64				
+ 16,457·66 — 60,711·72					
+ 16,524·81 — 60,717·89					
+ 16,452·16 — 60,857·25	119·17				
+ 16,490·64 — 60,907·82					
+ 16,338·82 — 61,023·35			23		
+ 16,458·01 — 61,051·67					
+ 16,413·40 — 61,112·06					
+ 16,535·53 — 61,128·07	123·64				
+ 16,609·08 — 60,991·04					

Száma	Neme	A sokszögpont (háromszögelési pont) száma		A határ részletes leírása kötől-kőig (az előző kötől)	Helyzetmeghatározás a sokszögoldalra vonatkoztatott összrendezőkkel		Távolság a közvetlenül előtte lévő kötől vagy sokszögponttól		Törési szög ČS (Csehszlovákia) felé		
a határkőnek O = szakaszkő P = fokő I = mellékkő C = közbeiktatott kő		területén			Irány: nyugat-kelet		területén				
		MO (Magyarországnak)	ČS (Csehszlovákiának)		x (aláhuzott számok a sokszögoldalak hosszai)	y + jobbra — balra	MO (Magyarországnak)	ČS (Csehszlovákiának)	°	'	''
1	2	3		4	5	6	7		8		
			524					118·23	221	18	48
		525					266·50		260	58	53
			526					140·28	230	51	07
			528					176·22	201	25	15
		529		Az Ipoly főágának kisvízszini középvonala (mozgó határ)			207·39		237	10	07
		634					180·50		60	41	33
III 24	P		530					160·88	218	54	05
IV	O	1					99·14	48·73	312 180	26 39	22 32
IV Q					79,17	-0,03					
IV 1					165,29						
IV 1Q					105,74	+0,06					
IV 2X											

A budapesti stereographikus vetületi rendszerre vonatkoztatott összrendezők Y = X =	Magasság az Adriai-tenger színe felett	A határvonal helyszinrajza	A térképlap száma		Megjegyzések
			1 : 25000	1 : 2880	Lásd a Kiegészítő határleírás 2001.-t!
9	10	11	12		13
+ 16,707·39 — 60,925·39					
+ 16,761·88 — 60,987·40					
+ 16,846·45 — 60,943·90	118·99				
+ 16,938·69 — 61,094·04	119·09				
+ 16,897·61 — 61,144·21			23	III 20	
+ 16,846·98 — 61,317·46	120·32				
+ 16,967·02 — 61,252·41	120·26				Ikerkövek
+ 16,943·57 — 61,295·13	120·33				
+ 16 904,70 — 61 364,11					
+ 16 862,12 — 61 439,55					
+ 16 954,95 — 61 490,11					
+ 16 956,30 — 61 490,81		K. IV 2 ± 16957,63 — 61 491,50			

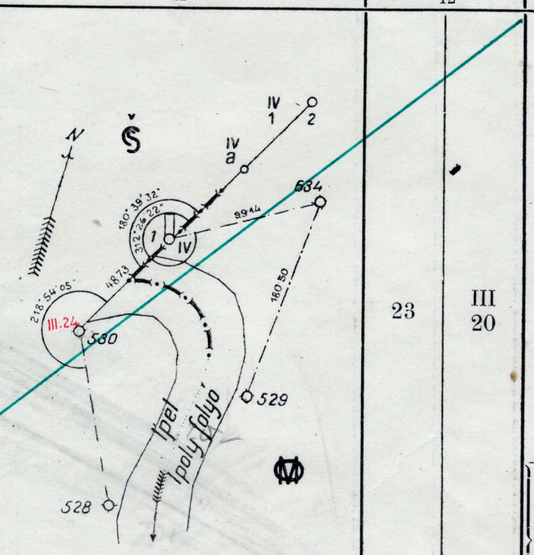

Száma	Neme	A sokszögpont (háromszögelési pont) száma területén		A határ részletes leírása kőtől-kőig (az előző kőtől)	Helyzetmeghatározás a sokszögoldalra vonatkoztatott összrendezőkkel. Irány: nyugat-kelet		Távolság a közvetlenül előtte lévő kőtől vagy sokszögponttól területén		Törési szög ČS (Csehszlovákia) felé		
a határkőnek O = szakaszkő P = főkő I = mellékkő C = közbeiktatott kő		MO (Magyarországnak)	ČS (Csehszlovákiának)		x (alához számok a sokszögoldalak hosszai)	y + jobbra — balra	MO (Magyarországnak)	ČS (Csehszlovákiának)	°	'	''
1	2	3		4	5	6	7		8		
II 47	P		0	L. előző lapot (II. szakasz)					195 261	15 50	~~57~~ 08
III x	O	1x ≡ III		2000 évben +14 808,27 -36 887,74			147·40		91	00	36
			2					168·02	176	16	03
		~~8x~~		negyvennyolc 2000 évben elméletileg megmutat			128·~~67~~ 58		~~214~~ 206	~~13~~ 11	~~58~~ 15
			4					165·76	214	06	43
		~~3x~~		2000			~~114.72~~ ~~152·68~~		~~184~~ 199	~~57~~ 10	~~10~~ 30
		5x ≡ III. 2		2000 +14 714,55 -37 246,15			~~159.76~~ ~~153·64~~		~~193~~ 185	~~13~~ 57	~~18~~ 20
			6x					226·57	~~161~~ 166	~~15~~ 36	~~03~~ 00
		~~5x~~		megmutat			~~146.95~~ ~~117·97~~		~~192~~ 197	~~31~~ 37	~~18~~ 15
III 1x	P		8x	1992				~~179.52~~ 180·50	~~208~~ 198	~~33~~ 27	~~44~~ 20
III 2x ≡	P	~~7x~~	III. 2	+14476,92 -37426,32			~~153.31~~ ~~157·99~~		~~146~~ 142 188	~~51~~ 36 19	~~13~~ 59 18
			10	Az Ipoly főágának kisvízszíni középvonala (mozgó határ)				~~193.46~~ 185·86	~~153~~ 157	~~23~~ 57	~~17~~ 11
		~~9x~~					~~164.67~~ ~~166·77~~ ~~202.87~~ ~~42.26~~		~~196~~ 195 ~~111~~ ~~153~~	~~07~~ 53 ~~34~~ ~~23~~	~~12~~ 50 ~~16~~ ~~12~~
			12					137·18	158	01	40
		~~14~~		Közelében található			~~165,32~~ ~~155·34~~ 45·40		~~138~~ 143 212	~~12~~ 10 14	~~46~~ 15 ~~21~~ 54
		13 ≈ III. 2. 2		2000 +14267,90 -37829,72			163·31		131	15	25
			14					134·21	91	53	10
		~~15~~					172·44		173	45	25
			16					156·04	~~22~~	19	05
			18					150·39	~~193~~	54	00
		~~17~~			0		155·05		177	31	10
III 3x ≡	P	III. 2 4	—	2000 +14522,75 -38093,68	~~8·68~~ 12·85	~~+13·23~~ + 12·70	~~15·82~~ 18·07				

A budapesti stereografikus vetületi rendszerre vonatkoztatott összrendezők: Y = X =	Magasság az Adriai-tenger színe felett	A határvonal helyszínrajza	A térképlap száma 1:25000	A térképlap száma 1:2880	Megjegyzések
9	10	11	12		13
+ ~~14,989·24~~ 14,989·24 — ~~36,865·29~~ 36,865·29	~~108·42~~	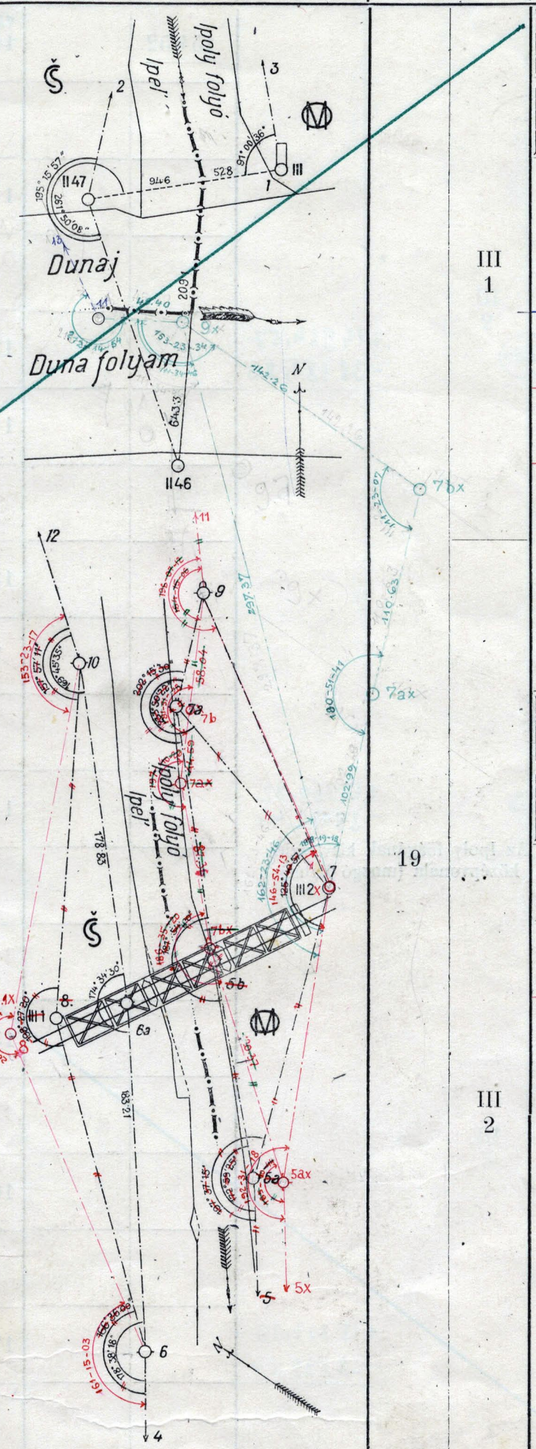	III 1		Ikerkövek Lásd az 1973 évi KIEGÉSZÍTŐT V.O. kő 994 -
+ ~~14,842·91~~ 14,842·91 — ~~36,883·34~~ 36,883·34	~~106·21~~				
+ 14,941·81 — 37,026·46	108·58				
+ ~~14,856·41~~ 14,856·30 — 37,011·~~31~~ 26	~~105·47~~				
+ 14,905·44 — 37,188·16	110·38				
+ 14,802·~~51~~ 00 — 37,~~154·17~~ 112.36	~~105·36~~				
+ 14,~~704·07~~ 714.51 — 37,~~272·14~~ 246.10	~~105·55~~				
+ ~~14,740·29~~ 737.93 — ~~37,343·31~~ 290,89	105·50				
+ 14,619·49 — 37,~~354·38~~ 347.46	~~105·45~~ 608.05				
+ 14,~~640·94~~ 655.95 — 37,~~494·04~~ 501.83	~~113·07~~				Ikerkövek jel 6 a Y = + 14,609·82 X = — 37,471·93 jel 5 bx Y = + 14,~~546·10~~ 544.91 X = — 37,~~445·68~~ 450.05
+ 14,~~478·18~~ 476.72 — 37,~~425·07~~ 426.62	~~112·78~~		19		jel 7 ax Y = + ~~14,458·56~~ 490.91 X = — 37,~~547·48~~ 518.77 jel 7 bx Y = + 14,454.00 279.12 X = — 37,543.83 507.72
+ 14,494·79 — 37,608·86					
+ ~~14,404·93~~ 14,421,82 — ~~37,574·87~~ -37 577,46 (1932)	~~290·39~~ 109·76 ~~649·97~~				1994 Kiegészítő adatok megmutat 94 Kiegészítő
+ 14.426·59 — 37,727·95					
+ 14,301·08 — 37,690·38	110·04		III 2		
+ 14,286·48 — 37,853·02					
+ 14,408·29 — 37,860·97					
+ 14,405·42 — 37,977·88	105·27				
+ 14,562·06 — 37,887·32					
+ 14,654·53 — 38,005·89					
+ 14,523·92 — 38,077·85	~~105·60~~				
+ 14,522,70 — 38093,63	~~106·09~~				

Lásd a Kiegészítő határleírás 2001.-t!

Száma	Neme	A sokszögpont (háromszögelési pont) száma		A határ részletes leírása kötől-kötig (az előző kötől)	Helyzetmeghatározás a sokszögoldalra vonatkoztatott összrendezőkkel		Távolság a közvetlenül előtte lévő kötől vagy sokszögponttól		Törési szög ČS (Csehszlovákia) felé		
a határkőnek		területén			Irány: nyugat-kelet		területén				
O = szakaszkő P = fokő I = mellékkő C = közbeiktatott kő		MO (Magyarországnak)	ČS (Csehszlovákiának)		x (alahúzott számok a sokszögoldalak hosszai)	y + jobbra — balra	MO (Magyarországnak)	ČS (Csehszlovákiának)	°	'	''
1	2	3		4	5	6	7		8		
		~~19~~			154·52		~~142·23~~ 146·44		169	08	05
			20					148·31	103	12	10
		~~21~~					119·18		138	48	25
			22					170·35	175	10	57
		23 ≡	III. 2 6	2000 +14924,57 −38181,83			177·36		177	58	45
		23 a					111·42		191	06	25
			24					201·99	181	54	40
		△ 3					130·06		147	25	00
		~~26~~					76·81		210	03	45
			25					166·83	187	53	18
		28 ≡	III. 2 8	2000 +15360,82 −38072,44 Az Ipoly főágának kisvízszini középvonala (mozgó határ)			140·52		191	00	00
			27					144·69	182	46	30
			29 ~~30~~					153·92	217	27	50
		~~30~~					153·31		205	30	40
			31					128·41	188	11	03
		~~32~~					168·58		195	20	10
			33					206·71	172	14	54
		34 ≈	III. 2. 10	+15777,28 −38292,04			170·24		172	10	10
			35					203·59	163	59	45
		~~36~~					176·61		168	29	55
		38 ≈	III. 2. 12	+16097,17 −38467,89	△ 177-24-00 / 4,18		187·48		186	58	20
			37					196·32	184	31	56

A budapesti stereografikus vetületi rendszerre vonatkoztatott összrendezők: Y = X =	Magasság az Adriai-tenger színe felett	A határvonal helyszinrajza	A térképlap száma		Megjegyzések
			1:25000	1:2880	Lásd a Kiegészítő határleírás 2001.-t!
9	10	11	12		13
+ 14,646·21 — 38,172·29	105·64				
+ 14,714·94 — 38,141·31					
+ 14,752·57 — 38,226·05	105·43				
+ 14,882·22 — 38,109·23					
+ 14,924·38 — 38,182·02	105·79			III 2	
+ 15,031·27 — 38,150·57	105·93				
+ 15,076·68 — 38,054·66	107·73				
+ 15,160·78 — 38,138·60	106·07				
+ 15,221·48 — 38,091·49	106·12				
+ 15,238·74 — 38,015·00	108·04				
+ 15,360·77 — 38,072·51	106·25				
+ 15,382·68 — 38,000·21	108·14		19		
+ 15,536·39 — 37,991·91	109·77				
+ 15,513·90 — 38,081·18	106·16				
+ 15,642·38 — 38,064·41				III 3	
+ 15,661·77 — 38,162·27	106·10				
+ 15,794·64 — 38,204·21					
+ 15,784·14 — 38,280·73	~~106·46~~				
+ 15,961·81 — 38,320·42					
+ 15,926·64 — 38,385·19	106·05				
+ 16,096·98 — 38,463·71	106·20				
+ 16,147·65 — 38,383·69	105·92				

Száma	Neme	A sokszögpont (háromszögelési pont) száma területén		A határ részletes leírása kötől-kőig (az előző kötől)	Helyzetmeghatározás a sokszögoldalra vonatkoztatott összrendezőkkel, Irány: nyugat-kelet		Távolság a közvetlenül előtte lévő kötől vagy sokszögponttól területén		Törési szög ČS (Csehszlovákia) felé		
a határkőnek O = szakaszkő P = fokő I = mellékkő C = közbeiktatott kő		MO (Magyarországnak)	ČS (Csehszlovákiának)		x (aláhuzott számok a sokszögoldalak hosszai)	y + jobbra — balra	MO (Magyarországnak)	ČS (Csehszlovákiának)	°	'	''
1	2	3		4	5	6	7		8		
			39					138·27	200 ~~216~~	39 ~~26~~	04 ~~18~~
		~~40~~			0		185·93		193	31	55
III 4x	P		41					70·81 ~~80·39~~	360	00	00
			39	18,27 - 1,05				70·81 ~~80·39~~	301 ~~294~~	42 ~~55~~	41 ~~27~~
III 5x≡	P	III,4	—	2000 → +16 267,31 -38 575,22	15,59 33·06	- 0,10 — 1·10 (+)	33·08				
			538					89·69	249	21	55
		~~42~~			178·32	(178,41)	145·26		235	58	23
			539					134·01	183	11	45
			540					104·67	187	49	25
			43					91·77	216	58	33
		~~44~~					145·28		161	56	20
			45	Az Ipoly főágának kisvízszini középvonala (mozgó határ)				162·05	137	46	26
		46≡ III.4.2		2000 → +16 371,86 -38 992,77			163·04		141	53	45
			47					128·45	150	07	38
		~~48~~					176·59		187	12	39
			49					197·64	198	03	05
		~~50~~					146·90		174	38	39
			51					155·05	169	25	35
		52≡ III.4.4		2000 → +16 672,61 -39 325,99			126·31		186	52	58
			53					128·08	191	55	03
		~~54~~					149·88		198	37	35
			55					179·04	204	50	03

A budapesti stereografikus vetületi rendszerre vonatkoztatott összrendezők: Y = X =	Magasság az Adriai-tenger színe felett	A határvonal helyszinrajza	A térképlap száma		Megjegyzések
			1 : 25000	1 : 2880	Lásd a Kiegészítő határleírás 2001.-t!
9	10	11	12		13
+ 16,274·62 — 38,438·46	107·12				
+ 16,255·21 — 38,561·51	~~106·32~~				
+ 16,~~315·03~~ 312,25 — 38,~~507·92~~ 495·00					Ikerkövek
+ ~~16,274·62~~ — ~~38,438·46~~					
+ 16 266,25 — 38 572,51	~~107·02~~	16 279,27 -38 584,23			
+ 16,363·94 — 38,430·18	108·92				
+ 16,380·78 — 38,688·26	106·43				
+ 16,422·57 — 38,550·69	112·78				
+ 16,463·05 — 38,647 25	113·23				
+ 16,486·69 — 38,735·92	105·68		19	III 3	
+ 16,352·45 — 38,830·76	106·85				
+ 16,425·86 — 38,886·12					
+ 16,371·78 — 38,992·66	106·81				
+ 16,470·17 — 39,006·69					
+ 16,496·45 — 39,117·73	105·92				
+ 16,621·68 — 39,133·59	106·17				
+ 16,586·28 — 39,233·97	106·32				
+ 16,703·85 — 39,265·09	106·31				
+ 16,672·51 — 39,326·28	~~106·11~~				
+ 16,790·50 — 39,359·42	109·01				
+ 16,760·96 — 39,447·29	105·98		20	III 4	
+ 16,881·80 — 39,513·44	110·80				

Száma	Neme	A sokszögpont (háromszögelési pont) száma területén		A határ részletes leírása kötől-kőig (az előző kötől)	Helyzetmeghatározás a sokszögoldalra vonatkoztatott összrendezőkkel. Irány: nyugat-kelet		Távolság a közvetlenül előtte lévő kötől vagy sokszögponttól területén		Törési szög ČS (Csehszlovákia) felé		
a határkőnek O = szakaszkő P = fokő I = mellékkő C = közbeiktatott kő		MO (Magyarországnak)	ČS (Csehszlovákiának)		x (aláhuzott számok a sokszögoldalak hosszai)	y + jobbra — balra	MO (Magyarországnak)	ČS (Csehszlovákiának)	°	′	″
1	2	3		4	5	6	7		8		
		~~56~~					196·18		192	02	40
			57					186·63	181	54	27
		58≡	III. 4. 6	+16835,60 -39793,56	Δ 0,31		160·14		183	51	49
			59					158·94	185	55	45
		~~60~~					146·64		194	24	20
			61					140·73	193	38	56
		~~62~~					144·77		176	00	00
			63					190·74	152	01	52
		64≡	III. 4. 8.	fjel felett 2dt hotirjel ell! (2000) +16784,61 -40231,26	Δ		151·40		157	47	45
			65					174·92	158	40	35
		~~66~~					169·95		157	14	50
		~~68~~		Az Ipoly főágának kisvízszini középvonala (mozgó határ)			186·00		162	25	45
			67					174·44	167	47	08
			69					123·47	176	44	50
		70≡	III. 4. 10	(2000) +17094,97 -40664,94			199·86		1o7	54	50
			71					136·25	180	29	22
		~~72~~					189·33		179	44	17
			73					219·01	182	36	08
		74≡	III. 4. 12.	(2000) +17418,22 -40999,83			225·27		172	33	53
			75					186·20	148	48	07
		~~76~~					173·31		149	20	13
			77					219·96	183	57	40

A budapesti stereographikus vetületi rendszerre vonatkoztatott összrendezők: Y = X =	Magasság az Adriai-tenger színe felett	A határvonal helyszínrajza	A térképlap száma 1:25000	A térképlap száma 1:2880	Megjegyzések
9	10	11	12		13
+ 16,820·06 — 39,634·36	106·14				Lásd a Kiegészítő határleírás 2001.-t!
+ 16,900·73 — 39,699·10	109·25				
+ 16,835·38 — 39,793·78	~~106·24~~				
+ 16,911·59 — 39,857·62	106·78				
+ 16,839·53 — 39,940·36	105·76				
+ 16,906·62 — 39,998·21	106·45				
+ 16,807·51 — 40,081·54	114·01				
+ 16,855·09 — 40,181·86					
+ 16,784·41 — 40,231·16	107·03				
+ 16,892·34 — 40,352·77				III 4	
+ 16,823·87 — 40,396·46	106·46				
+ 16,933·68 — 40,546·60	106·49		20		
+ 16,988·92 — 40,498·03					
+ 17,077·49 — 40,584·06					
+ 17,094·87 — 40,664·79	106·84				
+ 17,180·45 — 40,673·29					
+ 17,230·70 — 40,796·70	106·79				
+ 17,344·72 — 40,818·13					
+ 17,393 02 — 40,952·90					
+ 17,478·65 — 40,947·49					
+ 17,532·40 — 41,055·90	106·73			III 5	
+ 17,693·14 — 40,996·25	108·27				

Száma	Neme a határkőnek (O = szakaszkő, P = főkő, I = mellékkő, C = közbeiktatott kő)	A sokszögpont (háromszögelési pont) száma területén MO (Magyarországnak)	A sokszögpont (háromszögelési pont) száma területén ČS (Csehszlovákiának)	A határ részletes leírása kőtől-kőig (az előző kőtől)	Helyzetmeghatározás a sokszögoldalra vonatkoztatott összrendezőkkel, Irány: nyugat-kelet: x (aláhúzott számok a sokszögoldalak hosszai)	y (+ jobbra, — balra)	Távolság a közvetlenül előtte lévő kőtől vagy sokszögponttól területén MO (Magyarországnak)	Távolság a közvetlenül előtte lévő kőtől vagy sokszögponttól területén ČS (Csehszlovákiának)	Törési szög ČS (Csehszlovákia) felé °	'	''
1	2	3		4	5	6	7		8		
		~~78~~					198·16		179	47	35
			77 a					127·57	165	14	55
			79					76·30	192	17	52
		80 ≈ III. 4. 14		(2000) +17918,28 −41104,89			194·04		186	51	00
			81					87·69	177	44	28
			81 a					124·31	177	39	08
		~~82~~					208·78		179	17	45
			83					129·80	184	44	13
		~~84~~			0		192·99		188	10	30
			83 a					151·27	182	56	52
III 6	P	III. 4. 16	—	(2000) +18462,62 −41224,15 Az Ipoly főágának kisvízszini középvonala (mozgó határ)	153·57	— 7·90	153·77				
			85		0			114·33	185	42	28
		~~88~~			174·22	174,22	22·11		177	03	30
III 6 1	I	—			89·24	+ 2·48		89·27			
~~III 6 2~~	I	—			75·60	+ 0·40	75·61				
			87		112·86	(112,85)		23·75	173 ~~171~~	46 ~~23~~	~~45~~ 58
			89 x					78·33 ~~78·46~~	177 ~~181~~	23 ~~56~~	26 ~~05~~
		~~90~~			192·69	192,69	117·09		193	31	55
			89 a					86·14 ~~85·97~~	172 ~~170~~	21 ~~12~~	39 ~~15~~
			91					76·29	232	57	27
		92 ≡ III. 4. 18		(2000) +18819,45 −41386,63	D,206		180·94		224	03	30
			91 a					108·67	192	56	57

A budapesti stereografikus vetületi rendszerre vonatkoztatott összrendezők: Y = X =	Magasság az Adriai-tenger színe felett	A határvonal helyszinrajza	A térképlap száma 1:25000	A térképlap száma 1:2880	Megjegyzések
9	10	11	12		13
+ 17,729·56 — 41,075·93	106·79				Lásd a Kiegészítő határleírás 2001.-t!
+ 17,815·27 — 41,033·05	106·15				
+ 17,891·52 — 41,035·74	110·05				
+ 17,922·68 — 41,094·86	106·97				
+ 17,976·48 — 41,057·42	109·88				
+ 18,098·05 — 41,083·38	111·09				
+ 18,126·56 — 41,139·86	107·28				
+ 18,225·98 — 41,105·26	~~112·45~~				
+ 18,315·52 — 41,179·15	107·68				
+ 18,372·46 — 41,142·99	111·48				
+ 18462,60 — 41224,05	~~107·61~~		20	III 5	
+ 18,481·56 — 41,177·17	111·81				
+ 18,479·32 — 41,238·51	107·31				
+ 18562,67 — 41214,46					Ikerkövek
+ 18551,51 — 41260,97	~~106·98~~				
+ 18,585·37 — 41,221·45	112·05				
+ 18,~~661·33~~ 660·32 — 41,~~241·09~~ 244.19	~~110·68~~				
+ 18,663·62 — 41,294·78	107·15				
+ 18,743·79 — 41,265·41	114·69				
+ 18,819·57 — 41,274·22	116·25				
+ 18,819·51 — 41,386·65	107·42				
+ 18,874·56 — 41,367·94	106·83				

Száma	Neme	A sokszögpont (háromszögelési pont) száma		A határ részletes leírása kötől-köig (az előző kötől)	Helyzetmeghatározás a sokszögoldalra vonatkoztatott összrendezőkkel		Távolság a közvetlenül előtte lévő kötől vagy sokszögponttól		Törzsi szög ČS (Csehszlovákia) fok		
a határkőnek O = szakaszkő P = fokő I = mellékkő C = közbeiktatott kő		területén			Irány: nyugat-kelet		területén				
		MO (Magyarországnak)	ČS (Csehszlovákiának)		x (aláhuzott számok a sokszögoldalak hosszai)	y + jobbra — balra	MO (Magyarországnak)	ČS (Csehszlovákiának)	°	'	''
1	2	3		4	5	6	7		8		
			93					136·79	182	12	35
		94 ≡	III. 6.	(2000) északra	+18 868,07 −41 562,56		182·54		191	20	05
			95					156·02	189	41	05
		~~96~~					171·23		164	20	55
			97					159·35	171	54	30
		98 ≈≈	III. 6. / 2	(2000) Rőcséten	+18 958,78 −41 941,17		214·94		177	57	20
			99					129·07	174	06	45
			101					152·46	121	40	35
		~~100~~					209·56		121	47	15
			103					162·30	182	46	20
Tettében		~~102~~ ≈≈	III. 5/4	(2000) Az Ipoly főágának kisvízszini középvonala (mozgó határ)	+19 166,44 −42 215,58		215·34		183	35	45
			105					182·22	171	46	30
		~~104~~					179·46		170	36	30
			105a					107·00	175	05	53
-11-		~~106~~ ≈≈	III. 6 / 6	(2000)	+19 503,70 −42 295,10		175·88		159	40	25
			107					94·46	142	01	20
			107a					101·35	203	54	35
			107b					105·30	184	23	40
		~~108~~					256·03		265	39	55
			109					101·51	242	17	47
			109a					112·49	209	50	25
		~~110~~					189·54		157	38	03

A budapesti stereografikus vetületi rendszerre vonatkoztatott összrendezők: Y = X =	Magasság az Adriai-tenger színe felett	A határvonal helyszínrajza	A térképlap száma		Megjegyzések
			1 : 25000	1 : 2880	Lásd a Kiegészítő határleírás 2001.-t!
9	10	11	12		13
+ 18,915·57 — 41,498·41	107·17				
+ 18,868·08 — 41,562·61	107·16				
+ 18,956·60 — 41,648·98	~~107·48~~			III 5	
+ 18,880·31 — 41,733·40	107·07				
+ 18,972·06 — 41,807·61	107·43				
+ 18,952·94 — 41,935·70	105·82				
+ 19,002·54 — 41,933·06	107·39				
+ 19,053·56 — 42,076·78	106·67				
+ 19,030·74 — 42,130·29	107·74				
+ 19,212·27 — 42,110·93	106·78				
+ 19,242·82 — 42,167·67	106·98				
+ 19,388·41 — 42,157·83	107·23		20		
+ 19,417·26 — 42,209·86	107·24				
+ 19,494·71 — 42,170·29	106·27			III 6	
+ 19,592·68 — 42,222·76	107·64				
+ 19,589·14 — 42,173·22	106·85				
+ 19,670·95 — 42,113·36	106·95				
+ 19,773·86 — 42,090·95	106·67				
+ 19,838·67 — 42,151·66	107·68				
+ 19,874·43 — 42,077·00	106·60				
+ 19,939·91 — 42,168·46					
+ 19,904·80 — 42,329·29	107·70				

Száma	Neme	A sokszögpont (háromszögelési pont) száma területén		A határ részletes leírása kötől-kőig (az előző kötől)	Helyzetmeghatározás a sokszögoldalra vonatkoztatott összrendezőkkel. Irány: nyugat-kelet		Távolság a közvetlenül előtte lévő kötől vagy sokszögponttól területén		Törési szög ČS (Csehszlovákia) fok		
a határkőnek O = szakaszkő P = fokő I = mellékkő C = közbeiktatott kő		MO (Magyarországnak)	ČS (Csehszlovákiának)		x (aláhuzott számok a sokszögoldalak hosszai)	y + jobbra — balra	MO (Magyarországnak)	ČS (Csehszlovákiának)	°	'	''
1	2	3		4	5	6	7		8		
			111					151·32	141	18	53
		112					175·00		188	02	10
			113					157·99	183	44	55
			115					150·19	105	43	27
		114	≈ III. 6. 8	(2000) elmp. +20107,60 −42555,20			193·10		116	17	25
		116					191·82		171	05	20
			117					176·82	199	52	40
		118					175·03		186	40	20
			119					186·22	184	55	55
			121					130·70	162	50	40
		120	≈ III. 6. 10	(2005) elmp. +20660,20 −42474,80			209·93		192	14	04
III 6 3	I		123	Az Ipoly főágának kisvízszini középvonala (mozgó határ)				145·57	234	28	45
		122					97·25		274	37	47
			558 ×					145·23	242	52	45
			125 ×					150·65	175	08	10
		124					123·35		186	42	48
		126					167·17		119	25	15
			127					172·31	95	19	35
		128					194·22		129	13	40
			129					112·47	125	48	25
		614					182·23		141	56	35
			560					156·66	238	05	05

A budapesti stereographikus vetületi rendszerre vonatkoztatott összrendezők: Y = X =	Magasság az Adriai-tenger színe felett	A határvonal helyszínrajza	A térképlap száma 1:25000	A térképlap száma 1:2880	Megjegyzések
9	10	11	12		13
+ 19,955·10 — 42,319·03					Lásd a Kiegészítő határleírás 2001.-t!
+ 20,023·63 — 42,457·68	107·90			III 6	
+ 20,065·72 — 42,431·80					
+ 20,163·67 — 42,545·64					
+ 20,133·64 — 42,616·30	107·62				
+ 20,323·34 — 42,588·06	107·58				
+ 20,323·96 — 42,470·94					
+ 20,490·36 — 42,535·80	107·94				
+ 20,509·47 — 42,454·33					
+ 20,640·19 — 42,453·91					
+ 20,696·66 — 42,496·81			20		
+ 20,779·16 — 42,410·52	108·61			III 7	Lásd az 1966. évi kiegészítőt
+ 20,793·88 — 42,499·41					
+ 20,894·94 — 42,498·19	108·85				
+ 20,868·75 — 42,646·56	107·80				
+ 20,780·64 — 42,622·05					
+ 20,743·39 — 42,785·02	107·96				
+ 20,853·29 — 42,818·19	107·76				
+ 20,887·01 — 42,915·68	107·96				
+ 20,963·90 — 42,838·61	107·98				
+ 21,067·21 — 42,888·78	107·91				
+ 21,077·14 — 42,730·30	108·58				

Száma	Neme	A sokszögpont (háromszögelési pont) száma		A határ részletes leírása kőtől-kőig (az előző kőtől)	Helyzetmeghatározás a sokszögoldalra vonatkoztatott összrendezőkkel		Távolság a közvetlenül előtte lévő kőtől vagy sokszögponttól		Törési szög ČS (Csehszlovákia) felé		
a határkőnek O = szakaszkő P = fokő I = mellékkő C = közbeiktatott kő		területén			Irány: nyugat-kelet		területén				
		MO (Magyarországnak)	ČS (Csehszlovákiának)		x (aláhuzott számok a sokszögoldalak hosszai)	y + jobbra — balra	MO (Magyarországnak)	ČS (Csehszlovákiának)	°	'	''
1	2	3		4	5	6	7		8		
		~~130~~					111·18		283	58	42
			561					138·57	210	19	17
			131					116·19	223	05	25
		~~132~~					170·95		228	13	03
			△12	2				129·74	189	50	30
		~~133~~					114·66		174	06	55
			134					166·37	172	05	10
Föltesen		~~135~~ ≈ III.8.		(2000)			186·50		162	49	00
			136	+21104,67 −43210,61				154·53	171	30	25
		~~137~~			0		181·07		182	54	25
III 6 4	I		138					192·34	176	42	30
III 6 5	I		—	Az Ipoly főágának kisvízszini középvonala (mozgó határ)	119·86	+ 2·47	119·88				
		~~139~~ ≈ III.8.2		(2000)	181·46		61·65		162	50	30
			140	+21094,48 −43662,38				231·75	176	57	15
		~~141~~					202·61		188	59	45
			142					162·08	~~192~~ 175	~~47~~ 03	~~55~~ 57
		~~143~~					178·28		317 ~~306~~	07 ~~51~~	45 ~~00~~
			562 x					164·29 ~~169·34~~	247 ~~270~~	17 ~~38~~	~~20~~ 58
			144					~~127·82~~ 177·25	~~241~~ 236	~~46~~ 01	~~35~~ 56
			144a x					84·~~24~~ 20	~~187~~ 193	~~00~~ 57	~~40~~ 50
			~~146~~ x					109.17 ~~98·02~~	106 ~~105~~	~~04~~ 15	~~10~~ 20
		~~145~~ x					147.08 ~~216·38~~		129 ~~118~~	~~48~~ 04	~~40~~ 38

A budapesti stereografikus vetületi rendszerre vonatkoztatott összrendezők: Y = X =	Magasság az Adriai-tenger színe felett	A határvonal helyszinrajza	A térképlap száma		Megjegyzések
			1 : 25000	1 : 2880	Lásd a Kiegészítő határleírás 2001.-t!
9	10	11	12		13
+ 21,143·70 — 42,808·09					
+ 21,211·38 — 42,764·67	107·95				
+ 21,293·99 — 42,846·38	108·42				
+ 21,235·68 — 42,952·18					
+ 21,299·03 — 42,976·02	109·11				
+ 21,204·72 — 43,062·58	108·17				
+ 21,276·99 — 43,140·95	109·01				
+ 21,173·04 — 43,246·36	108·31				
+ 21,277·80 — 43,295·51	110·06				
+ 21,196·38 — 43,425·91	108·57				
+ 21,307·19 — 43,485·61	108·52		20	III 7	Ikerkövek
+ 21203,32 — 43515,59	+				
+ 21,210·62 — 43,606·80	108·35				
+ 21,355·68 — 43,712·27	107·41				
+ 21,285·41 — 43,795·09	108·44				
+ 21,397·96 — 43,868·77	108·08				
+ 21,324·51 — 43,969·02	108·38				
+ 21,404·60 ~~456·00~~ — ~~44,032·96~~ 028·50	~~108·53~~				
+ 21,288·77 — 44,087·08	108·55				
+ 21,221·~~11~~ 27 — 44,036·~~90~~ 73	~~107·54~~				
+ 21,~~158·80~~ 142·36 — ~~43,961·25~~ 28	~~108·16~~				
+ ~~21,127·09~~ 204.74 — ~~43,880·55~~ 883.71	~~108·47~~	+21204,74145x −43883,71			

137 - 163 ha 1972. évi tagosítás

Száma	Neme	A sokszögpont (háromszögelési pont) száma területén		A határ részletes leírása kőtől-kőig (az előző kőtől)	Helyzetmeghatározás a sokszögoldalra vonatkoztatott összrendezőkkel		Távolság a közvetlenül előtte lévő kőtől vagy sokszögponttól területén		Törési szög ČS (Csehszlovákia) felé		
a határkőnek O = szakaszkő P = főkő I = mellékkő C = közbeiktatott kő					Irány: nyugat-kelet x (aláhuzott számok a sokszögoldalak hosszai)	y + jobbra — balra	MO (Magyarországnak)	ČS (Csehszlovákiának)	°	'	''
1	2	3		4	5	6	7		8		
✓		147					220.60 119·71		151 187	33 02	02 15
			148					128.17 118·90	162 164	27 32	08 35
✓		149	III. 8 4	(2000) +21067,63 −44011,62			153·68 178·31		148 135	01 35	55 10
			150					123.78 137·55	146 146	32 28	02 05
✓		151					146·97		141	11	20
			152					119·05 130·61	134 125	10 06	10 15
✓		153					147·78		181 180	41 59	23 35
			154					124.04 129·82	199 198	02 15	25 10
Töltés III 7	P	III. 8 6	156	(2000) +21145,83 −44436,90				149.26 163·34	202 208	13 32	00 15
✓ III 8	P	155					180·53 182·71		203 205	45 32	40 25
			158					123·51 135·10	110 99	28 05	20 10
Lásd az 1979. évi kiegészítőt		157		Az Ipoly főágának kisvízszini középvonala (mozgó határ)			159.41 158·64		110 109	29 26	28 40
		159					176·81		201	07	30
			160					153.61 167·42	204 211	20 12	36 40
			162					162·24	170	19	30
Töltés		161	III. 8 8.	(2000) +21232,66 −44908,19			171·31		181	04	25
		163	A „bunó" 80.ol				168·01		233	55	40
			164		0			218·31	234 222	40 46	59 55
III 8 1	I	—			200.19 186·63	+ 40.51 48·40		204.25 192·80			
III 8 3 Töltés	I	165	III. 10	(2000) +21310,03 −45158,01			185·96		150	39	55
			166		198.43 195·00			40.55 49·12	179 183	42 41	51 10
		167					183·74		203	26	20

A budapesti stereografikus vetületi rendszerre vonatkoztatott összrendezők: Y = X =	Magasság az Adriai-tenger színe felett	A határvonal helyszínrajza	A térképlap száma 1:25000	A térképlap száma 1:2880	Megjegyzések
9	10	11	12		13
+ 21,032·50 — 43,953·88 (20.991.36, 939.83)	108·66	+20 991,36 −43 939,83		III 7	
+ 21,050·35 — 44,010·03 (031.51, 025.77)	108·37				
+ 20,879·27 — 44,045·01	108·62				
+ 20,944·46 — 44,097·84 (948.20, 117.41)	108·57				
+ 20,841·66 — 44,187·02	108·47				
+ 20,906·68 — 44,222·88 (929.93, 235.09)	108·71				
+ 20,901·73 — 44,321·97	108·79				
+ 20,986·74 — 44,325·08 (21.004.57, 334.15)	108·78				
+ 21,042·11 — 44,478·76 (050.60, 476.15)	111·87				Ikerkövek
+ 20,973·09 — 44,490·08 (970.16, 489.08)	111·99				
+ 21,021·61 — 44,612·31 (041.45, 599.35)	108·89				Lásd az 1979. évi kiegészítőt
+ 20,966·03 — 44,648·49	109·26	változás 1971-ben:	20	III 8	
+ 21,129·96 — 44,714·63	108·89				
+ 21,180·98 — 44,663·55	108·98				Lásd az 1984. évi kiegészítőt
+ 21,287·33 — 44,786·07	109·00				
+ 21,255·00 — 44,831·65	108·84				
+ 21,375·46 — 44,948·69	108·98				
+ 21,456·09 — 44,924·55	108·64				Lásd az 1966. évi kiegészítőt
+ 21 436,52 — 45 127,34					Ikerkövek
+ 21,349·14 — 45,132·83	109·41				
+ 21,482·73 — 45,117·78 (476.65, 121.99)	110·98				
+ 21,415·57 — 45,304·19	109·65				

Száma	Neme	A sokszögpont (háromszögelési pont) száma területén		A határ részletes leírása kötől-kőig (az előző kötől)	Helyzetmeghatározás a sokszögoldalra vonatkoztatott összrendezőkkel Irány: nyugat-kelet		Távolság a közvetlenül előtte lévő kötől vagy sokszögponttól területén		Törési szög ČS (Csehszlovákia) felé		
a határkőnek O = szakaszkő P = fokő I = mellékkő C = közbeiktatott kő		MO (Magyarországnak)	ČS (Csehszlovákiának)		x (aláhuzott számok a sokszögoldalak hosszai)	y + jobbra — balra	MO (Magyarországnak)	ČS (Csehszlovákiának)	°	'	''
1	2	3		4	5	6	7		8		
			~~168~~					176·76 ~~180·44~~	~~195~~ 193	26 ~~22~~	16 ~~50~~
			~~168a~~					71·37	159	59	10
		~~169~~					170·45		126	52	20
			~~170~~					106·83	117	10	00
		~~171~~					167·96		191	32	30
			~~170a~~					134·35	175	22	25
			~~172~~					121·26	251	30	55
			~~174~~					165·56	201	14	35
		~~616~~ ≈ (III 10/2) (2000)			+21479,64 −45721,49		182·55		239	46	00
			~~176~~					139·61	206	56	05
		~~177~~		Az Ipoly főágának kisvízszini középvonala (mozgó határ)			198·46		196	14	00
			~~178~~					162·23	181	47	00
			~~180~~					141·14	144	30	45
		~~179~~					180·81		155	16	35
			~~182~~					147·67	206	02	15
		~~181~~ ≈ (III 10/4) (2000)			+21429,97 −46056,61		184·48		236	16	05
			~~182a~~					120·45	208	03	40
		~~183~~					135·02		142	46	25
			~~184~~					129·58	114	01	10
		△ 17					156·54		95	05	35
			~~184a~~					48·09	64	44	10
			~~184b~~					78·60	230	01	05

A budapesti stereografikus vetületi rendszerre vonatkoztatott összrendezők: Y = X =	Magasság az Adriai-tenger színe felett	A határvonal helyszínrajza	A térképlap száma 1:25000	A térképlap száma 1:2880	Megjegyzések
9	10	11	12		13
+ 21,495·83 — 45,297·79	110·06				Lásd a Kiegészítő határleírás 2001.-t!
+ 21,484·41 — 45,368·25				III 8	
+ 21,408·90 — 45,474·55	109·18				
+ 21,504·43 — 45,473·21					
+ 21,539·22 — 45,580·54	109·24				
+ 21,633·36 — 45,511·10					
+ 21,752·09 — 45,535·79	109·25				
+ 21,771·54 — 45,700·24	111·44				
+ 21,654·95 — 45,721·76	109·37			20	
+ 21,736·59 — 45,835·43	111·44				
+ 21,585·70 — 45,907·81	109·42				
+ 21,629·24 — 45,957·08	109·34				
+ 21,532·60 — 46,059·96	109·55				
+ 21,477·76 — 46,052·92	109·35			III 9	
+ 21,512·75 — 46,206·32	109·76				
+ 21,439 61 — 46,233·47	~~109·72~~				
+ 21,445·81 — 46,306·46	109·75				
+ 21,314·24 — 46,283·66	110·72				
+ 21,331·59 — 46,367·65	109·37				
+ 21,233·68 — 46,417·93	~~110·95~~				
+ 21,335·09 — 46,415·61	109·70				
+ 21,403·58 — 46,376·97	109·62				

Száma	Neme	A sokszögpont (háromszögelési pont) száma területén		A határ részletes leírása kőtől-kőig (az előző kőtől)	Helyzetmeghatározás a sokszögoldalra vonatkoztatott összrendezőkkel		Távolság a közvetlenül előtte lévő kőtől vagy sokszögponttól területén		Törési szög ČS (Csehszlovákia) fénél		
a határkőnek O = szakaszkő P = fokő I = mellékkő C = közbeiktatott kő		MO (Magyarországnak)	ČS (Csehszlovákiának)		Irány: nyugat-kelet x (aláhuzott számok a sokszögoldalak hosszai)	y + jobbra — balra	MO (Magyarországnak)	ČS (Csehszlovákiának)	°	'	"
1	2	3		4	5	6	7		8		
		~~617~~					180·45		101	23	08
		~~186~~					94·36		248	36	36
			~~185~~					130·34	195	56	20
		~~188~~					94·25		257	19	28
			~~187~~					~~100·89~~ 110·89	240	33	20
			~~189~~					126·03	169	26	25
		~~190~~					160·46		153	21	15
			~~191~~					161·90	197	03	05
		~~192~~					178·44		247	44	30
			~~193~~					110·69	219	52	10
			~~195~~	Az Ipoly főágának kisvízszíni középvonala (mozgó határ)				109·03	182	25	30
		~~194~~					172·26		189	57	40
			~~197~~					127·31	150	55	55
		~~196~~			0		167·51		116	33	10
Lásd az 1979 évi kiegészítőt III 9 P			—		128·40	— 13·20	129·08				
		~~200~~ ≈	111.12 (2003)		151·07		26·23		155	22	00
			~~199~~					105·15	131	19	45
			~~201~~					144·78	200	04	40
		~~202~~ (1979)	111.12. 2. (2003)				219·59		183	24	00
			~~203~~					137·18	161	15	10
		~~204~~			0		173·11		166	37	10
			~~205~~					132·78	177	01	15

+21159,68 −47120,62

+21121,40 −47449,71

A budapesti stereografikus vetületi rendszerre vonatkoztatott összrendezők: Y = X =	Magasság az Adriai-tenger színe felett	A határvonal helyszínrajza	A térképlap száma 1:25000	A térképlap száma 1:2880	Megjegyzések
9	10	11	12		13
+ 21,379·53 — 46,524·24	109·32				Lásd a Kiegészítő határleírás 2001.-t!
+ 21,449·07 — 46,460·46	109·39				
+ 21,525·65 — 46,422·77	109·76				
+ 21,533·72 — 46,501·90	109·72				
+ 21,614·79 — 46,488·80	113·03				
+ 21,599·29 — 46,613·91	110·00				
+ 21,496·51 — 46,657·99	109·85		20	III 9	
+ 21,609·16 — 46,775·56	123·17				
+ 21,537·39 — 46,831·77	109·72				
+ 21,583·22 — 46,883·20	122·49				
+ 21,495·67 — 46,948·19	109·46				
+ 21,397·16 — 46,931·62	110·16				
+ 21,390·32 — 47,019·67	110·14				
+ 21,246·03 — 47,003·68	109·95				
	~~110·55~~				
+ 21,243·34 — 47,154·81	109·93				
+ 21,342·93 — 47,113·56	110·19				
+ 21,396·90 — 47,247·97	110·37		21	III 10	Lásd az 1966. évi kiegészítőt Lásd az 1979 évi kiegészítőt
+ 21,331·30 — 47,356·17	110·56	+21 121,51 −47 449,85 (1979)			
+ 21,401·22 — 47,385·12	110·22	413,09 367,85 2001.03.			
+ 21,391·10 — 47,518·75	110·31				
+ 21,447·84 — 47,509·50	110·45				

200 – 233 db 1972 Január 1

Száma	Neme	A sokszögpont (háromszögelési pont) száma területén		A határ részletes leírása kőtől-kőig (az előző kőtől)	Helyzetmeghatározás a sokszögoldalra vonatkoztatott összrendezőkkel. Irány: nyugat-kelet		Távolság a közvetlenül előtte lévő kőtől vagy sokszögponttól területén		Törési szög ČS (Csehszlovákia) felé		
a határkőnek O = szakaszkő P = fokő I = mellékkő C = közbeiktatott kő		MO (Magyarországnak)	ČS (Csehszlovákiának)		x (aláhuzott számok a sokszögoldalak hosszai)	y + jobbra — balra	MO (Magyarországnak)	ČS (Csehszlovákiának)	°	'	''
1	2	3		4	5	6	7		8		
			205a		0			97·40	162	10	40
III 9 1	I	—			27·50	+ 0·70		27·51			
III 9 2 X ≡ I		III,12 4	—	(2000) +21275,04 −47828,75	147·23	+ 4·17	147·29				
		206			179·57		32·61		175	54	05
			205b		65·10			37·61	169	41	25
			205c					46·60	185	07	10
			205d					53·14	195	56	55
			208					53·04	191	35	30
		207		jó eredeti Čs. mond a végén			174·11		201	24	35
			208a					55·14	176	59	55
			208b					68·75	183	05	20
			210	Az Ipoly főágának kisvízszini középvónala (mozgó határ)	0			86·59	187	41	55
Lásd az 1979 évi kiegészítőt		209					168·02		200	15	05
III 9 3	I	—			133·65	+ 3·36		133·69			
			212		143·74			10·63	189	46	15
Lásd az 1979 évi kiegészítőt		211			0		158·08		158	54	03
Töltés III 9 4 X ≡ I		III.12 6	—	(2000) +21426,38 −48073,57	22·03	+ 19·80	29·62				
III 10 x	P	—			~~133·79~~ 141·98	+ ~~2·48 6·12~~ − 8·71		~~133·91~~ 133·93 142·25			
Lásd az 1979 évi kiegészítőt III 11	P	213			110·29		90·45		257	47	24
			214		166·72			~~33·49~~ 26·22	216	21	05
Lásd az 1979 évi kiegészítőt		215					126·36		166	27	51
			769					187·07	208	47	30

A budapesti stereographikus vetületi rendszerre vonatkoztatott összrendezők: Y = X =	Magasság az Adriai-tenger színe felett	A határvonal helyszinrajza	A térképlap száma 1:25000	A térképlap száma 1:2880	Megjegyzések
9	10	11	12		13
+ 21,486·71 — 47,598·80	109·57				Lásd a Kiegészítő határleírás 2001.-t!
+ 21504,35 − 47619,91					
+ 21275,16 − 47828,75	~~110·88~~	(1979)			Ikerkövek
+ 21,490·43 — 47,668·48	110·53				
+ 21,529·72 — 47,647·67	113·28				
+ 21,566·27 — 47,676·58	113·88				
+ ~~21,604·84~~ — 47,713·13	111·30				Lásd az 1966. évi kiegészítőt Lásd az 1979 évi kiegészítőt
+ 21,631·84 — 47,758·79	~~112·25~~				
+ 21,596·81 — 47,806·45	110·60				
+ 21,649·80 — 47,810·93	111·13				
+ 21,675·56 — 47,874·67	109·90				
+ 21,703·64 — 47,956·58	~~110·92~~		21	III 10	
+ 21,643·86 — 47,967·88	110·60				
+ 21726,34 − 48088,34					Ikerkövek
+ 21,731·60 — 48,097·58	110·80				
+ 21,632·87 — 48,125·70	110·70				
+ 21426,38 − 48073,40					Lásd az 1979 évi kiegészítőt
+ 21682,98 − 48258,83					Ikerkövek
+ 21,665·33 — 48,231·11	~~111·10~~				
+ 21,735·82 — 48,264·24	~~110·61~~				
+ 21,555·16 — 48,293·00	110·55				
+ 21,628·78 — 48,417·66	~~110·65~~				

Száma a határkőnek	Neme O = szakaszkő P = főkő I = mellékkő C = közbeiktatott kő	A sokszögpont (háromszögelési pont) száma területén MO (Magyarországnak)	A sokszögpont (háromszögelési pont) száma területén ČS (Csehszlovákiának)	A határ részletes leírása kőtől-kőig (az előző kőtől)	Helyzetmeghatározás a sokszögoldalra vonatkoztatott összrendezőkkel – Irány: nyugat-kelet – x (aláhúzott számok a sokszögoldalak hosszai)	y (+ jobbra — balra)	Távolság a közvetlenül előtte lévő kőtől vagy sokszögponttól területén MO (Magyarországnak)	Távolság a közvetlenül előtte lévő kőtől vagy sokszögponttól területén ČS (Csehszlovákiának)	Törési szög ČS (Csehszlovákia) felé °	'	''
1	2	3		4	5	6			8		
		Lásd az 1979 évi kiegészítőt 217					153·79		183	47	00
			218					205·83	173	41	20
		Lásd az 1979 évi kiegészítőt 219 × (111.12 / 8) (1979) (2000)		+21274,70 −48397,90			195·29		186	33	20
			220					206·59	163	35	55
		Lásd az 1979 évi kiegészítőt 221 ≈ (111.12 / 10) (2000) Feltételes		+21044,23 −48594,02			170·28		149	02	00
			222					166·61	177	37	00
		Lásd az 1979 évi kiegészítőt 223					204·73		191	07	00
			224					176·60	179	42	10
		Lásd az 1979 évi kiegészítőt 225					176·89		185	31	10
			226					164·53	179	16	00
		Lásd az 1979 évi kiegészítőt 227 × (111.12 / 12) (1979) (2000)		+20688,61 −48999,48			172·84		175	54	30
			228	Az Ipoly főágának kisvízszini középvonala (mozgó határ)				154·74	178	17	55
		Lásd az 1979 évi kiegészítőt 229					180·76		199	04	00
			230					171·08	169	21	45
			232					142·93	189 193	43 49	38 17
		Körülbelül 233 ≈ (111.12 / 14.) (2000)		+20664,25 −49267,52			235·67		80	17	25
		233 a					130·83		294	02	40
			234 ×					145·36 137·29	196 186	23 47	16 11
		235			0		189·30		133	20	30
III 11 IX	I		236 ×					128·28 144·89	31 34	19 14	09 30
III 11 ≈ 2 × ~	I	(111.12 / 16.)	—	+20392,44 −49584,81	28·64 29·40	20 24·85 +	37.50 38·50				
		237			181·30		154.58 153·92		151	32	05

A budapesti stereographikus vetületi rendszerre vonatkoztatott összrendezők: Y = X =	Magasság az Adriai-tenger színe felett	A határvonal helyszinrajza	A térképlap száma 1 : 25000	A térképlap száma 1 : 2880	Megjegyzések
9	10	11	12		13
+ 21,442·37 — 48,397·67	110·64				Lásd a Kiegészítő határleírás 2001.-t!
+ 21,444·22 — 48,508·92	110·64			III 10	
+ 21,290·72 — 48,520·86	110·52	(1979) +21274,67 −48397,61			
+ 21,270·15 — 48,620·31	110·61				
+ 21,147·12 — 48,612·49	111·11				
+ 21,160·88 — 48,746·11	111·03				
+ 21,055·72 — 48,795·65	110·94				Lásd az 1979 évi kiegészítőt
+ 21,050·70 — 48,884·15	110·93				
+ 20,947·70 — 48,935·69	110·97				
+ 20,948·71 — 49,013·29	110·95				
+ 20,829·47 — 49,061·74	111·26	+20688,47 −48999,32 (1979)	21		
+ 20,854·34 — 49,135·96	111·02				
+ 20,715·54 — 49,202·05				III 11	
+ 20,754·09 — 49,274·61	110·94				
+ 20,693·14 — 49,403·92	112·02				
+ 20,515·39 — 49,326·39	111·54				
+ 20,602·16 — 49,424·47					
+ 20,606·63 — 49,510·53	609.77 523.10				Lásd az 1966 évi kiegészítőt Lásd az 1979 évi kiegészítőt
+ 20,421·51 — 49,481·27	119·57				
+ 20,502·68 — 49,611·46	509.51 603.26	+20524,61 −49595,59			Ikerkövek
+ 200 430,74 − 499 517,60					
+ 20,342·22 — 49,644·28					

Száma	Neme	A sokszögpont (háromszögelési pont) száma területén		A határ részletes leírása kőtől-kőig (az előző kőtől)	Helyzetmeghatározás a sokszögoldalra vonatkoztatott összrendezőkkel		Távolság a közvetlenül előtte lévő kőtől vagy sokszögponttól területén		Törési szög ČS (Csehszlovákia) felé		
a határkőnek O = szakaszkő P = fokő I = mellékkő C = közbeiktatott kő		MO (Magyarországnak)	ČS (Csehszlovákiának)		Irány: nyugat-kelet x (aláhuzott számok a sokszögoldalak hosszai)	y + jobbra — balra	MO (Magyarországnak)	ČS (Csehszlovákiának)	°	'	''
1	2	3		4	5	6	7		8		
		620					132·37		108	37	10
			570					152.06 ~~159·96~~	281 ~~284~~	43 ~~18~~	41 ~~46~~
			238					147·03	194	37	26
		239	111,12 18	(2000) +20582,44 −49779,42			213·31		304	12	55
			240					157·46	198	55	00
		241					160·76		141	11	57
			242					192·63	64	49	02
			572					72·38	273	44	25
		243					126·75		165	36	00
		243 a			0		139·26		182	26	25
III 12 1	I		244					189·34	153 ~~166~~	14 ~~39~~	35 ~~50~~
III 12 = P		111.14.	—	Az Ipoly főágának kisvízszini középvonala (mozgó határ) (2000) Δ: 0,44 +20411,61 −50264,75	62·75	0·00	62·75				
		245			91·77		29·02		185	20	35
			246 x					176.16 ~~175·86~~	193 ~~163~~	13 ~~18~~	10 ~~45~~
		247					124·94		187	49	40
			248					142.88 ~~144·45~~	169 ~~186~~	47 ~~16~~	51 ~~25~~
		249					168·15		144	16	50
			250					208·00	184	14	05
		251			0		185·08		191	18	35
III 13	P		—		173·10	— 15·20	173·77				
		253			176·95		15·68		175	49	55
III 13 1	I		252					226·00	172	55	35

A budapesti stereografikus vetületi rendszerre vonatkoztatott összrendezők: Y = X =	Magasság az Adriai-tenger színe felett	A határvonal helyszínrajza	A térképlap száma 1:25000	A térképlap száma 1:2880	Megjegyzések
					Lásd a Kiegészítő határleírás 2001.-t!
9	10	11	12		13
+ 20,348·06 — 49,776·50	122·60				
+ 20,660·25 — 49,583·92	111·12				
+ 20,648·97 — 49,730·55	111·47				
+ 20,553·13 — 49,835·66					Lásd az 1966. évi kiegészítőt
+ 20,597·64 — 49,879·44	111·56			III 11	
+ 20,429·43 — 49,938·33	~~118·46~~				
+ 20,479·21 — 50,031·36					
+ 20,549·80 — 50,047·34	~~111·74~~				
+ 20,404·15 — 50,062·51					
+ 20,411·18 — 50,201·57					
+ 20,496·05 — 50,228·93	112·07				
+ 20 411,67 − 50 264,31	~~111·35~~		21		Ikerkövek
+ 20,411·90 — 50,293·33					
+ 20,~~486·37~~ 527.48 — 50,~~404·56~~ 402.31	112·24				
+ 20,401·24 — 50,417·79	110·79				
+ 20,520·15 — 50,545·03	112·08			III 12	
+ 20,364·21 — 50,581·79	112·21				
+ 20,546·41 — 50,751·41	112·09				
+ 20,436·53 — 50,752·13					
+ 2210 486,47 − 550 918,57					
+ 20,472·36 — 50,925·42	~~111·82~~				
+ 20,558·27 — 50,977·21	112·42				

Száma a határkőnek	Neme	A sokszögpont (háromszögelési pont) száma területén MO (Magyarországnak)	A sokszögpont (háromszögelési pont) száma területén ČS (Csehszlovákiának)	A határ részletes leírása kőtől-kőig (az előző kőtől)	Helyzetmeghatározás a sokszögoldalra vonatkoztatott összrendezőkkel: Irány: nyugat-kelet; x (aláhuzott számok a sokszögoldalak hosszai)	y (+ jobbra — balra)	Távolság a közvetlenül előtte lévő kőtől vagy sokszögponttól területén MO (Magyarországnak)	Távolság a közvetlenül előtte lévő kőtől vagy sokszögponttól területén ČS (Csehszlovákiának)	Törési szög ČS (Csehszlovákia) felé °	'	''
O = szakaszkő P = fokő I = mellékkő C = közbeiktatott kő											
1	2	3		4	5	6	7		8		
		255					164·44		185	35	35
			254 kő					134·48	180	29	37
			256					133·02	179	05	37
		257					161·54		182	55	10
		259					149·18		165	08	35
			258					187·65	149	54	25
		261 kő					175·04		205	59	20
			260 kő					202·64	240	53	20
			262 kő					143·00	170	47	20
		263					162·16		229	22	20
			△ 24	Az Ipoly főágának kisvízszini középvonala (mozgó határ)				146·49	261	03	50
			264					180·94	206	13	35
		265					125·09		257	21	15
			266					107·84	167	30	35
		267					122·29		137	11	15
			266a					71·66	148	09	40
			268					66·21	135	47	55
		269					168·35		123	31	05
			270					85·15	129	42	10
		271 kő					141·47		140	29	40
			272					89·05	174	56	55
		273					173·92		207	06	05

A budapesti stereografikus vetületi rendszerre vonatkoztatott összrendezők: Y = . X = .	Magasság az Adriai-tenger színe felett	A határvonal helyszinrajza	A térképlap száma 1:25000	A térképlap száma 1:2880	Megjegyzések
9	10	11	12		13
+ 20,517·24 — 51,083·63			III 12		Lásd a Kiegészítő határleírás 2001.-t!
+ 20,581·81 — 51,109·68	~~112·13~~				
+ 20,603·98 — 51,240·88	112·26				
+ 20,545·94 — 51,242·61					
+ 20,564·90 — 51,390·58					
+ 20,638·16 — 51,425·45	112·90				
+ 20,630·90 — 51,552·71	113·10				
+ 20,769·98 — 51,579·43	112·80				Lásd az 1973. évi KIEGÉSZÍTŐT
+ 20,720·33 — 51,713·58	112·98				
+ 20,620·01 — 51,714·51	112·99		21		
+ 20,692·09 — 51,857·37	112·73				
+ 20,511·29 — 51,850·44	112·96				Lásd az 1966. évi kiegészítést
+ 20,519·80 — 51,789·36	113·04				
+ 20,416·44 — 51,799·11	111·84				
+ 20,426·94 — 51,709·79	112·49				
+ 20,347·53 — 51,779·44	112·17		III 13		
+ 20,283·86 — 51,797·59	111·67				
+ 20,258·72 — 51,716·31	113·46				
+ 20,241·44 — 51,871·42	111·59				
+ 20,185·23 — 51,837·19	~~114·51~~				
+ 20,272·51 — 51,954·91	113·24				
+ 20,210·05 — 52,009·33	112·47				

Száma	Neme	A sokszögpont (háromszögelési pont) száma területén		A határ részletes leírása kőtől-kőig (az előző kőtől)	Helyzetmeghatározás a sokszögoldalra vonatkoztatott összrendezőkkel — Irány: nyugat-kelet		Távolság a közvetlenül előtte lévő kőtől vagy sokszögponttól területén		Törési szög ČS (Csehszlovákia) felé		
a határkőnek O = szakaszkő P = fokő I = mellékkő C = közbeiktatott kő		MO (Magyarországnak)	ČS (Csehszlovákiának)		x (aláhúzott számok a sokszögoldalak hosszai)	y + jobbra — balra	MO (Magyarországnak)	ČS (Csehszlovákiának)	°	'	''
1	2	3		4	5	6	7		8		
			274					76·89	205	35	25
			276					106·20	219	09	55
			276a					101·72	145	15	50
		277					233·18		135	25	45
			278					85·75	96	44	15
		279 ho					179·73		148	25	35
			280					87·32	214	57	02
			282					104·81	190	~~51~~ 57	~~00~~ 43
		283					187·07		220	07	25
			284x ho					~~106·23~~ 116·67	~~185~~ 186	~~59~~ 10	~~12~~ 39
		285					177·45		174	24	05
			286 ho	Az Ipoly főágának kisvízszini középvonala (mozgó határ)				174·48 164.12	~~180~~ 180	~~52~~ 34	~~15~~ 25
		287 ho					178·97		176	32	20
			288					191·29	188	53	00
			288a					58·89	216	01	55
			288b					58·50	166	38	20
		289					137·51		196	32	00
			288c					59·94	140	48	55
			288d					51·98	188	04	30
		291					150·20		106	18	25
			290					49·59	119	46	15
			290a					73·80	173	57	33

A budapesti stereografikus vetületi rendszerre vonatkoztatott összrendezők: Y = X =	Magasság az Adriai-tenger színe felett	A határvonal helyszínrajza	A térképlap száma 1:25000	A térképlap száma 1:2880	Megjegyzések
9	10	11	12		13
+ 20,305·57 — 52,024·35	111·25				Lásd a Kiegészítő határleírás 2001.-t!
+ 20,305·33 — 52,130·57	111·25				
+ 20,240·91 — 52,209·31	111·59				
+ 20,134·56 — 52,229·99	113·11				
+ 20,234·09 — 52,294·81	111·70				
+ 20,212·46 — 52,391·97	113·57				
+ 20,319·72 — 52,311·94	113·00				
+ 20,392·20 — 52,387·67	113·16				
+ 20,369·82 — 52,493·12					
+ ~~20,449·90~~ 455.37 — ~~52,476·88~~ 485·76	~~113·96~~				
+ 20,422·14 — 52,662·69			21	III 13	
+ 20,528·87 — 52,632·51	113·75				
+ 20,491·36 — 52,827·74	113·83				
+ 20,612·84 — 52,804·44	113·00				
+ 20,630·22 — 52,860·71	113·49				
+ 20,611·31 — 52,916·07	111·47				
+ 20,552·12 — 52,951·10	112·20				
+ 20,605·56 — 52,975·73	111·40				
+ 20,634·38 — 53,018·99	111·76				
+ 20,577·42 — 53,099·16	113·03				
+ 20,655·80 — 53,063·71	111·69				
+ 20,729·42 — 53,069·07	113·15				

Száma	Neme	A sokszögpont (háromszögelési pont) száma területén		A határ részletes leirása kötől-kőig (az előző kötől)	Helyzetmeghatározás a sokszögoldalra vonatkoztatott összrendezőkkel. Irány: nyugat-kelet		Távolság a közvetlenül előtte lévő kötől vagy sokszögponttól területén		Törési szög ČS (Csehszlovákia) felé		
a határkőnek O = szakaszkő P = főkő I = mellékkő C = közbeiktatott kő		MO (Magyarországnak)	ČS (Csehszlovákiának)		x (aláhuzott számok a sokszögoldalak hosszai)	y + jobbra — balra	MO (Magyarországnak)	ČS (Csehszlovákiának)	°	'	''
1	2	3		4	5	6	7		8		
		293 B hő		jó			159·62		181	19	10
			292 kő					77·16	187	48	15
			292a					81·06	180	02	00
		295					162·87		205	29	10
			294 kő					99·84	186	00	22
			294a					74·48	205	38	55
			296					63·95	178	43	53
			296a					67·95	237	54	28
III 15	P	297 hő		kiadóhe eredeti helyére vízmetsére lépítjentre!			184·86		242	37	35
			298		0			60·41	188	17	05
III 14	P	—	45		3·64	+ 17·12		17·50			
			298a	Az Ipoly főágának kisvízszini középvonala (mozgó határ) (69,28)	69·27			67·83	162	58	32
			298b					83·85	157	20	18
		299 hő		Ferde áttérés			227·28		126	42	00
			300					76·42	151	53	58
		301					188·38		152	32	15
			302					90·40	165	41	03
			302a					45·80	165	11	43
		303 B hő		jó			178·90		168	11	55
			304					55·09	150	06	52
			304a					60·75	201	57	57
		305					125·07		174	18	20
		4	4								

A budapesti stereografikus vetületi rendszerre vonatkoztatott összrendezők: Y = X =	Magasság az Adriai-tenger színe felett	A határvonal helyszinrajza	A térképlap száma 1:25000	A térképlap száma 1:2880	Megjegyzések
9	10	11	12		13
+ 20,735·90 — 53,117·60	~~112·17~~				Lásd a Kiegészítő határleirás 2001.-t!
+ 20,806·53 — 53,066·55	~~113·99~~		III 13		
+ 20,887·16 — 53,074·95	114·30				
+ 20,897·12 — 53,140·14	113·60				
+ 20,986·46 — 53,085·34	~~114·66~~				
+ 21,059·32 — 53,100·80	114·48				
+ 21,109·98 — 53,139·85	~~114·47~~				
+ 21,164·73 — 53,180·15	~~114·87~~				
+ 21,051·41 — 53,241·96	~~116·32~~				
+ 21,160·26 — 53,240·41	115·32				Ikerkövek
+ 21 142,75 — 53 240,25	+ +				
+ 21,145·23 — 53,308·05	114·12		21		
+ 21,151·80 — 53,391·67	113·58			III 14	
+ 21,027·66 — 53,467·98	113·97				
+ 21,186·68 — 53,459·68	113·57				
+ 21,166·10 — 53,595·68	113·42				
+ 21,260·97 — 53,511·22	113·56				
+ 21,303·89 — 53,527·21	112·79				
+ 21,338·70 — 53,642·65	113·34				
+ 21,358·72 — 53,532·62	112·35				
+ 21,414·10 — 53,507·66	115·07				
+ 21,463·53 — 53,650·11	113·58				

Száma a határkőnek	Neme a határkőnek	A sokszögpont (háromszögelési pont) száma területén MO (Magyarországnak)	ČS (Csehszlovákiának)	A határ részletes leirása kőtől-kőig (az előző kőtől)	Helyzetmeghatározás a sokszögoldalra vonatkoztatott összrendezőkkel, Irány: nyugat-kelet x (aláhuzott számok a sokszögoldalak hosszai)	y + jobbra — balra	Távolság a közvetlenül előtte lévő kőtől vagy sokszögponttól területén MO (Magyarországnak)	ČS (Csehszlovákiának)	Törési szög ČS (Csehszlovákia) felé °	'	''	A budapesti stereografikus vetületi rendszerre vonatkoztatott összrendezők: Y = X =	Magasság az Adriai-tenger színe felett	A határvonal helyszinrajza	A térképlap száma 1:25000	1:2880	Megjegyzések
1	2	3		4	5	6	7		8			9	10	11	12		13
			306					99·44	184	53	25	+ 21,513·44 — 53,503·65	118·58				
			306a					55·03	194	05	25	+ 21,568·40 — 53,506·13	122·15				
			306b					48·68	174	23	42	+ 21,615·02 — 53,520·10	121·94				
		307					153·78		222	32	35	+ 21,617·17 — 53,644·00	113·73				
			308					62·20	210	27	00	+ 21,676·05 — 53,532·05	120·88				
			308a					49·06	188	53	22	+ 21,712·77 — 53,564·57	120·43				
			308b					52·68	193	44	40	+ 21,746·33 — 53,605·17	120·39				
			308c					52·20	198	23	45	+ 21,769·07 — 53,652·15	116·48				
		309 8 hő		✓ ferde ámítvo i			89·99		217	25	40	+ 21,685·82 — 53,702·16	113·86		21		
			310					95·44	166	03	40	+ 21,781·43 — 53,746·78	113·68				
			310a					62·15	197	57	05	+ 21,804·08 — 53,804·65	114·32				
		311		Az Ipoly főágának kisvízszini középvonala (mozgó határ)			140·78		180	30	00	+ 21,715·79 — 53,839·70	113·97			III 14	
			310b					64·07	174	02	05	+ 21,807·90 — 53,868·61	114·26				
			310c					60·23	162	42	02	+ 21,817·72 — 53,928·03	114·34				
		313 8 hő		✓ jó			138·28		131	29	10	+ 21,744·05 — 53,975·05	114·13				
			312 x 25					61·76	130	21	10	+ 21,845·45 — 53,983·21	114·96				Lásd az 1966. évi kiegészítőt
		315					104·17		190	01	00	+ 21,834·64 — 54,026·65					
			314 25					59·24	198	46	40	+ 21,903·00 — 53,997·20	123·35				
			316					125·28	211	33	37	+ 22,008·71 — 54,064·39	123·43				
		319					200·26		258	40	00	+ 21,988·87 — 54,154·59					
			318					97·03	229	21	08	+ 22,051·23 — 54,151·59	122·44		22		
			320 x					116·47	200	02	45	+ 22,005·03 — 54,258·52	118·48				Lásd az 1966. évi kiegészítőt

Lásd a Kiegészítő határleírás 2001.-t!

2. 2

Száma	Neme	A sokszögpont (háromszögelési pont) száma területén		A határ részletes leirása kőtől-kőig (az előző kőtől)	Helyzetmeghatározás a sokszögoldalra vonatkoztatott összrendezőkkel		Távolság a közvetlenül előtte lévő kőtől vagy sokszögponttól területén		Törési szög ČS (Csehszlovákia) felé		
a határkőnek O = szakaszkő P = főkő I = mellékkő C = közbeiktatott kő		MO (Magyarországnak)	ČS (Csehszlovákiának)		Irány: nyugat-kelet x (aláhuzott számok a sokszögoldalak hosszai)	y + jobbra — balra	MO (Magyarországnak)	ČS (Csehszlovákiának)	°	'	''
1	2	3		4	5	6	7		8		
			320a					62·12	193	43	40
		321			0		139·97		244	54	40
III 15 1	I		322					83·56	184	46	28
III 15 2	I	hó	—		50·92	— 27·98	56,28 58·10				
		323 hó			173·69		125·92		110	27	40
			324					173·86	112	03	55
		325			0		152·99		160	26	05
			326					138·73	185	18	27
III 15 3	I	hó	—		246·93	— 12·05	247·22				
		327 hó			244·73		12·25		235	05	55
			328					127·63	240	23	22
		329		Az Ipoly főágának kisvízszini középvonala (mozgó határ)			134·29		142	34	45
			330					169·99	144	55	07
		331					158·49		182	32	45
			332					291·52	166	36	15
		333					168·31		176	27	20
			334					158·65	218	35	30
		335					169·60		315	07	20
			588					145·47	281	39	30
			336					142·03	184	03	25
			338					105·41	176	50	43
		339					247·70		153	05	10

A budapesti stereografikus vetületi rendszerre vonatkoztatott összrendezők: Y = X =	Magasság az Adriai-tenger színe felett	A határvonal helyszinrajza	A térképlap száma 1:25000	A térképlap száma 1:2880	Megjegyzések
9	10	11	12		13
+ 21,962·33 — 54,303·66	114·43				Lásd a Kiegészítő határleirás 2001.-t!
+ 21,922·25 — 54,277·71					
+ 21,892·13 — 54,349·02	114·91				Lásd az 1979 évi kiegészítőt
					Ikerkövek
+ 21,748·73 — 54,267·71	113·97		III 14		
+ 21,738·73 — 54,430·92	114·41				
+ 21,687·11 — 54,407·73	114·21				
+ 21,753·29 — 54,568·88	114·62				
+ 21,669·25 — 54,651·78	114·33				
+ 21,754·97 — 54,696·46	122·53		22		Lásd az 1966 évi kiegészítőt
+ 21,553·78 — 54,720·39	113·98				
+ 21,608·30 — 54,782·39					
+ 21,494·73 — 54,867·47					
+ 21,487·16 — 55,047·55			III 15		
+ 21,425·13 — 55,020·72					
+ 21,456·46 — 55,203·20	115·56				
+ 21,364·65 — 55,179·17					
+ 21,345·39 — 55,297·23	115·86				
+ 21,277·36 — 55,172·52	114·90				
+ 21,233·53 — 55,076·61	113·95				
+ 21,263·93 — 54,952·93					

Száma	Neme	A sokszögpont (háromszögelési pont) száma		A határ részletes leírása kötől-kőig (az előző kőtől)	Helyzetmeghatározás a sokszögoldalra vonatkoztatott összrendezőkkel		Távolság a közvetlenül előtte lévő kőtől vagy sokszögponttól		Törési szög ČS (Csehszlovákia) felé		
a határkőnek O = szakaszkő P = fokő I = mellékkő C = közbeiktatott kő		területén			Irány: nyugat-kelet		területén				
		MO (Magyarországnak)	ČS (Csehszlovákiának)		x (alúhuzott számok a sokszögoldalak hosszai)	y (+ jobbra, — balra)	MO (Magyarországnak)	ČS (Csehszlovákiának)	°	'	''
1	2	3		4	5	6	7		8		
			340					140·78	96	08	42
		△ 278 kő		Jó			159·15		104	11	05
		342					190·40		182	02	10
			341					202·53	145	06	20
		342a					118·91		170	01	30
		344 kő		Sperat ároltra 623 P pedi ároltra.			177·13		89	02	10
			343					198·64	80	54	05
		346					164·13		154	59	08
			345					118·06	181	44	03
			347					91·56	240	35	08
		348					144·20		306	24	23
			349 kő	Az Ipoly főágának kisvízszini középvonala (mozgó határ)				105·83	213	25	50
			590 kő					101·39	219	11	55
		350					167·70		189	10	55
			591 kő					137·57	167	23	10
		352					179·69		159	18	30
			592 kő					125·61	184	01	25
			353 kő					106·12	172	13	03
		354					233·51		233	42	40
			355					112·18	171	55	50
			593 kő					135·23	276	08	37
			357					129·84	198	55	02

A budapesti stereografikus vetületi rendszerre vonatkoztatott összrendezők: Y = X =	Magasság az Adriai-tenger színe felett	A határvonal helyszinrajza	A térképlap száma		Megjegyzések
			1 : 25000	1 : 2880	Lásd a Kiegészítő határleírás 2001.-t!
9	10	11	12		13
+ 21,168·05 — 54,951·94	113·83				
+ 21,140·42 — 54,852·62	114·89				
+ 20,987·82 — 54,966·47	114·98				Lásd az 1966. évi kiegészítőt
+ 20,979·72 — 55,026·21	113·98				
+ 20,890·03 — 55,034·12	114·92				
+ 20,764·04 — 55,158·62	114·87				
+ 20,869·96 — 55,191·64	114·55				
+ 20,881·35 — 55,273·44					
+ 20,977·43 — 55,240·48	115·56				
+ 21,059·58 — 55,280·86	115·24				
+ 21,017·39 — 55,321·27			22	III 15	
+ 21,065·55 — 55,386·52	115·32				
+ 21,014·60 — 55,474·19	~~116·14~~				
+ 20,878·72 — 55,415·59					
+ 20,885·89 — 55,522·67	115·09				
+ 20,715·91 — 55,491·65					
+ 20,780·86 — 55,591·54	114·78				
+ 20,688·27 — 55,643·36	~~114·39~~				
+ 20,552·88 — 55,658·89					
+ 20,598·71 — 55,710·90	114·80				
+ 20,~~308·23~~ 503·23 — 55,806·67	~~115·27~~				
+ 20,421·62 — 55,705·64	114·41				

Száma a határkőnek	Neme	A sokszögpont (háromszögelési pont) száma területén		A határ részletes leirása kőtől-kőig (az előző kőtől)	Helyzetmeghatározás a sokszögoldalra vonatkoztatott összrendezőkkel		Távolság a közvetlenül előtte lévő kőtől vagy sokszögponttól területén		Törési szög ČS (Csehszlovákia) felé		
O = szakaszkő P = fokő I = mellékkő C = közbeiktatott kő		MO (Magyarországnak)	ČS (Csehszlovákiának)		Irány: nyugat-kelet x (aláhuzott számok a sokszögoldalak hosszai)	y + jobbra — balra	MO (Magyarországnak)	ČS (Csehszlovákiának)	°	'	''
1	2	3		4	5	6	7		8		
		356					111·35		245	32	04
			357a					94·37	186	27	23
		358					119·40		215	30	13
			359					96·39	205	43	40
			361					100·29	90	55	25
		360					194·25		108	09	25
		362					121·77		139	25	05
			363					158·59	157	02	35
		364 ho					213·28		146	32	15
		364a					120·64		180	01	35
			365					161·31	163	22	25
		366 ho		Az Ipoly főágának kisvízszini középvonala (mozgó határ)			104·23		196	03	10
			367					158·11	175	55	40
		368					146·64		192	17	00
			369					143·95	137	06	32
		370					97·09		123	21	43
			371 ho					160·21	256	42	50
		372					195·89		281	23	31
			373					214·65	183	24	36
		374					206·82		136	30	35
			375					162·36	198	55	39
		376 ho					126·29		188	19	35

A budapesti stereografikus vetületi rendszerre vonatkoztatott összrendezők: Y = X =	Magasság az Adriai-tenger színe felett	A határvonal helyszinrajza	A térképlap száma 1:25000	A térképlap száma 1:2880	Megjegyzések
9	10	11	12		13
+ 20,442·61 — 55,643·43					Lásd a Kiegészítő határleirás 2001.-t!
+ 20,389·31 — 55,616·95	114·89				
+ 20,408·73 — 55,528·94					
+ 20,366·70 — 55,523·22	115·32				
+ 20,387·83 — 55,425·15	114·68				
+ 20,472·04 — 55,345·27					
+ 20,375·02 — 55,271·66	114·86			III 15	
+ 20,233·30 — 55,389·28	115·12				
+ 20,162·09 — 55,284·37	~~115·66~~				
+ 20,065·58 — 55,356·77	115·14				
+ 20,074·32 — 55,416·97	115·29				
+ 19,982·18 — 55,419·29	~~116·24~~		22		
+ 19,932·76 — 55,487·55	115·50				
+ 19,845·09 — 55,471·38	116·61				
+ 19,808·75 — 55,560·81	115·38				
+ 19,749·07 — 55,485·78	116·39				
+ 19,763·07 — 55,714·43	~~115·52~~				
+ 19,666·80 — 55,663·56				III 16	
+ 19,548·73 — 55,702·27	115·38				
+ 19,499·96 — 55,541·34	115·03				
+ 19,387·44 — 55,683·45	115·52				
+ 19,374·67 — 55,557·33	116·07				

Száma	Neme	A sokszögpont (háromszögelési pont) száma		A határ részletes leírása kőtől-kőig (az előző kőtől)	Helyzetmeghatározás a sokszögoldalra vonatkoztatott összrendezőkkel		Távolság a közvetlenül előtte lévő kőtől vagy sokszögponttól		Törési szög ČS (Csehszlovákia) felé		
a határkőnek O = szakaszkő P = fokő I = mellékkő C = közbeiktatott kő		területén			Irány: nyugat-kelet		területén				
		MO (Magyarországnak)	ČS (Csehszlovákiának)		x (aláhuzott számok a sokszögoldalak hosszai)	y + jobbra — balra	MO (Magyarországnak)	ČS (Csehszlovákiának)	°	'	''
1	2	3		4	5	6	7		8		
III 16	P		377					204·88	157	01	04
III 17	P	378					156·24		200	44	45
		378a					125·60		192	40	55
			379					157·44	203	16	41
		378b					119·71		158	46	15
			381					162·57	183	00	01
		380					170·75		182	15	35
		382					91·52		182	14	48
			383					182·15	157	50	27
		382a					125·14		162	01	17
			385					179·85	158	50	59
		384		Az Ipoly főágának kisvízszini középvonala (mozgó határ)			96·93		160	50	09
		384a					103·14		176	26	32
			387					177·15	164	29	42
		386					121·13		180	11	10
			389					158·15	180	54	12
		388					185·48		164	22	26
		390					94·81		202	41	38
			391					178·34	179	35	54
		390a					83·23		186	41	02
		392			0		101·95		125	06	18
			393		0			171·38	166	41	00

A budapesti stereografikus vetületi rendszerre vonatkoztatott összrendezők: Y = X =	Magasság az Adriai-tenger színe felett	A határvonal helyszinrajza	A térképlap száma		Megjegyzések
			1 : 25000	1 : 2880	Lásd a Kiegészítő határleirás 2001.-t!
9	10	11	12		13
+ 19,202·63 — 55,594·98	117·05				Ikerkövek
+ 19,218·45 — 55,554·48	~~118·49~~				
+ 19,101·95 — 55,507·82	121·05				
+ 19,045·36 — 55,587·78	115·46				
+ 19,003·44 — 55,440·02					
+ 18,899·11 — 55,516·78	115·39				
+ 18,837·49 — 55,400·82	~~121·54~~				
+ 18,749·33 — 55,376·29					
+ 18,739·62 — 55,428·75	115·71				
+ 18,630·19 — 55,338·05					
+ 18,561·04 — 55,407·62					III 16
+ 18,533·28 — 55,338·36	123·92		22		
+ 18,435·99 — 55,372·53					
+ 18,389·49 — 55,451·69					
+ 18,324·44 — 55,419·68					
+ 18,252·43 — 55,530·53					
+ 18,153·40 — 55,491·30	128·07				
+ 18,079·07 — 55,550·11	128·63				
+ 18,096·49 — 55,616·99					
+ 17,998·95 — 55,572·56					
+ 17,898·27 — 55,588·44	121·35				III 17
+ 17,947·22 — 55,701·12					

Száma a határkőnek	Neme	A sokszögpont (háromszögelési pont) száma – területén MO (Magyarországnak)	ČS (Csehszlovákiának)	A határ részletes leirása kőtől-kőig (az előző kőtől)	Helyzetmeghatározás a sokszögoldalra vonatkoztatott összrendezőkkel – Irány: nyugat-kelet x (aláhuzott számok a sokszögoldalak hosszai)	y + jobbra — balra	Távolság a közvetlenül előtte lévő kőtől vagy sokszögponttól – területén MO (Magyarországnak)	ČS (Csehszlovákiának)	Törési szög ČS (Csehszlovákia) felé °	'	"	A budapesti stereografikus vetületi rendszerre vonatkoztatott összrendezők: Y = X =	Magasság az Adriai-tenger színe felett	A határvonal helyszinrajza	A térképlap száma 1:25000	1:2880	Megjegyzések (Lásd a Kiegészítő határleírás 2001.-t!)
1	2	3		4	5	6	7		8			9	10	11	12		13
III 17 1	I	—	kő		72·67	+ 7·76		73·08				+ 17 888,58 — 55 744,71	+ +				Ikerkövek
III 17 2	I	kő	—	jó	127·46	— 19·30	128·86					+ 17 859,49 — 55 711,34	— —				
		394		(171,50)	171·56		48·14		197	22	40	+ 17,822·76 — 55,742·43	116·20				
			395	(148,87)	148·91			76·63	182	24	26	+ 17,837·84 — 55,802·12					
		396					139·85		185	28	02	+ 17,726·50 — 55,843·83	116·27				
			397					135·71	182	55	25	+ 17,734·38 — 55,889·89					
		398 kő		jó (nagyon közel van a pathoz!)			64·73		195	36	40	+ 17,677·68 — 55,886·30	~~117·37~~				
		398a					61·88		171	45	17	+ 17,621·81 — 55,912·84	117·25				
			399					116·72	172	47	27	+ 17,641·66 — 55,960·74					
		398b					55·71		153	37	56	+ 17,575·45 — 55,943·70	116·94				
		400 kő		jó	0		59·73		196	07	30	+ 17,545·63 — 55,995·42	~~115·96~~				
III 18	P	kő	—	jó Az Ipoly főágának kisvízszini középvonala (mozgó határ)	21·10	0·00	21·10					+ 17 530,43 — 56 010,05	— —		22	III 17	
			401					131·84	156	09	09	+ 17,547·80 — 56,053·27					
		400a		(59,46)	59·48		38·38		188	13	59	+ 17,502·78 — 56,036·65	116·24				
		400b					74·56		159	24	10	+ 17,442·22 — 56,080·10	117·22	B			
		402 kő		jó (feltöltve)			72·12		181	45	10	+ 17,402·18 — 56,140·05	~~117·49~~				
			403					115·48	45	43	27	+ 17,505·38 — 56,160·65					
		627					80·22		67	39	40	+ 17,355·60 — 56,205·31	117·89				
		404					144·26		136	28	45	+ 17,496·09 — 56,238·05					
			405					96·07	164	40	24	+ 17,593·98 — 56,123·59					
		406					137·75		180	17	10	+ 17,614·87 — 56,168·36					
			407					138·41	238	43	03	+ 17,702·96 — 56,038·34					

Száma a határkőnek	Neme	A sokszögpont (háromszögelési pont) száma területén		A határ részletes leírása kőtől-kőig (az előző kőtől)	Helyzetmeghatározás a sokszögoldalra vonatkoztatott összrendezőkkel. Irány: nyugat-kelet		Távolság a közvetlenül előtte lévő kőtől vagy sokszögponttól területén		Törési szög ČS (Csehszlovákia) felé		
O = szakaszkő P = fokő I = mellékkő C = közbeiktatott kő		MO (Magyarországnak)	ČS (Csehszlovákiának)		x (aláhuzott számok a sokszögoldalak hosszai)	y + jobbra — balra	MO (Magyarországnak)	ČS (Csehszlovákiának)	°	'	''
1	2	3		4	5	6	7		8		
		408					139·40		253	52	15
			409					146·38	238	25	33
		410					111·77		241	45	45
			411					111·42	212	05	39
		412					133·68		191	50	40
			413					156·56	181	20	10
		414					130·67		211	33	25
			415					173·08	195	58	51
		416					139·74		136	15	35
			417					136·56	182	13	04
		418					140·25		204	57	25
			419	Az Ipoly főágának kisvízszini középvonala (mozgó határ)				182·91	179	41	02
		420					146·16		257	35	15
			△ 35					156·08	275	32	15
			435					137·88	250	13	33
		420a					63·68		260	01	10
			421					82·06	166	39	00
			423					92·24	163	51	45
		422					122·07		155	49	10
			425					98·38	168	32	05
		424					125·96		166	43	05
			425a					92·37	129	44	25

A budapesti stereographikus vetületi rendszerre vonatkoztatott összrendezők: Y = X =	Magasság az Adriai-tenger színe felett	A határvonal helyszinrajza	A térképlap száma 1:25000	A térképlap száma 1:2880	Megjegyzések
9	10	11	12		13
+ 17,735·42 — 56,098·43					Lásd a Kiegészítő határleírás 2001.-t!
+ 17,839·91 — 56,090·07					
+ 17,816·16 — 56,175·75					
+ 17,860·99 — 56,199·51	116·21				
+ 17,780·41 — 56,304·61					
+ 17,804·39 — 56,345·49	116·22				
+ 17,720·37 — 56,420·71					
+ 17,738·06 — 56,505·37	116·60				
+ 17,600·70 — 56,492·93					
+ 17,653·01 — 56,612·23	116·50				
+ 17,564·01 — 56,628·33					
+ 17,533·77 — 56,750·94	116·61		22	III 17	
+ 17,469·83 — 56,740·12					
+ 17,432·57 — 56,869·78	116·92				
+ 17,336·66 — 56,770·65					
+ 17,413·48 — 56,710·50					
+ 17,372·83 — 56,696·99	116·48				
+ 17,393·28 — 56,607·03	116·59				
+ 17,450·69 — 56,594·17					
+ 17,387·57 — 56,508·79	116·55				
+ 17,436·57 — 56,468·96					
+ 17,363·99 — 56,419·45	116·64				

Száma	Neme	A sokszögpont (háromszögelési pont) száma területén		A határ részletes leírása kötől-kőig (az előző kötől)	Helyzetmeghatározás a sokszögoldalra vonatkoztatott összrendezőkkel — Irány: nyugat-kelet		Távolság a közvetlenül előtte lévő kötől vagy sokszögponttól területén		Törési szög ČS (Csehszlovákia) felé		
a határkőnek O = szakaszkő P = főkő I = mellékkő C = közbeiktatott kő		MO (Magyarországnak)	ČS (Csehszlovákiának)		x (alahuzott számok a sokszögoldalak hosszai)	y + jobbra — balra	MO (Magyarországnak)	ČS (Csehszlovákiának)	°	'	''
1	2	3		4	5	6	7		8		
		426		Elpusztult, cserélni			124·23		143	06	20
		628 hő					120·64		82	39	30
III 19	P		427					82·73	79	32	07
III 20	P	428 hő		jó			82·77		169	31	05
			429					98·13	196	14	15
		430 hő		jó			114·61		196	57	00
		432					86·96		172	06	45
			431					129·11	163	47	50
		434 hő		jó			57·88		166	17	10
		434 a					46·15		191	53	30
		434 b					60·27		145	11	35
			433	Az Ipoly főágának kisvízszini középvonala (mozgó határ)				138·20	63	54	25
		438 hő		jó			69·27		122	48	05
			433 a					105·49	235	40	32
		436					125·23		304	29	00
			435					96·81	265	50	00
			437					105·44	185	31	45
		438 b		nő vo[illegible] jó			128·88		141	12	10
			439					119·82	167	00	17
		440 hő		jó			55·91		191	47	20
		440 a					80·33		176	30	25
			441					114·50	170	39	13

A budapesti stereografikus vetületi rendszerre vonatkoztatott összrendezők: Y = X =	Magasság az Adriai-tenger színe felett	A határvonal helyszínrajza	A térképlap száma 1:25000	A térképlap száma 1:2880	Megjegyzések
9	10	11	12		13
+ 17,394·62 — 56,352·01					Lásd a Kiegészítő határleírás 2001.-t!
+ 17,293·87 — 56,285·69					
+ 17,288·96 — 56,384·51	117·90				Ikerkövek
+ 17,257·55 — 56,360·05	118·20				
+ 17,264·43 — 56,479·54					
+ 17,226·83 — 56,470·42	117·10				
+ 17,180·11 — 56,543·73	116·85				
+ 17,198·46 — 56,590·56					
+ 17,156·01 — 56,596·34	118·67			III 17	
+ 17,147·29 — 56,641·64	115·62				
+ 17,123·95 — 56,697·18	115·28				
+ 17,163·79 — 56,724·37			22		
+ 17,138·37 — 56,764·90	116·91				
+ 17,267·14 — 56,703·24					
+ 17,255·41 — 56,809·31					
+ 17,336·66 — 56,770·65	116·98				
+ 17,268·94 — 56,851·51					
+ 17,149·43 — 56,882·67					
+ 17,183·50 — 56,935·56					
+ 17,133·55 — 56,936·26	116·86			III 18	
+ 17,095·47 — 57,006·96					
+ 17,121·98 — 57,032·17					

190-24-55
169-31-05
360-00-00

Száma	Neme	A sokszögpont (háromszögelési pont) száma területén		A határ részletes leírása kőtől-kőig (az előző kőtől)	Helyzetmeghatározás a sokszögoldalra vonatkoztatott összrendezőkkel Irány: nyugat-kelet		Távolság a közvetlenül előtte lévő kőtől vagy sokszögponttól területén		Törési szög ČS (Csehszlovákia) felé		
a határkőnek O = szakaszkő P = főkő I = mellékkő C = közbeiktatott kő		MO (Magyarországnak)	ČS (Csehszlovákiának)		x (aláhuzott számok a sokszögoldalak hosszai)	y + jobbra — balra	MO (Magyarországnak)	ČS (Csehszlovákiának)	°	'	''
1	2	3		4	5	6	7		8		
		440 b					78·93		189	06	05
			443					115·97	90	52	10
		442 B hő					74·91		152	21	35
		444					75·05		99	03	30
			445					132·50	267	14	30
		446					128·32		288	44	28
			447					156·14	197	23	57
		450 B hő					179·24		172	55	21
			449					104·53	165	41	56
		452					100·06		150	20	00
			451					88·66	41	03	00
			604	Az Ipoly főágának kisvízszini középvonala (mozgó határ)				78·32	305	40	36
		454					84·88		209	25	10
			453					173·36	199	45	10
			455					68 22	220	32	20
		456 B hő					88·13		195	25	40
			457					64·45	155	53	10
		458					144·69		138	36	15
			459					119·11	127	39	10
		460			0		131·10		163	56	55
III 20 1	I	hő	—		39·00	0·00	39·00				
			461					136·81	147	19	48

A budapesti stereografikus vetületi rendszerre vonatkoztatott összrendezők: Y = X =	Magasság az Adriai-tenger színe felett	A határvonal helyszinrajza	A térképlap száma 1:25000	A térképlap száma 1:2880	Megjegyzések
9	10	11	12		13
+ 17,062·36 — 57,078·58					Lásd a Kiegészítő határleírás 2001.-t!
+ 17,076·39 — 57,138·85					
+ 17,020·58 — 57,140·73	116·72				
+ 17,012·40 — 57,215·29					
+ 17,197·37 — 57,192·80	117·10				
+ 17,136·17 — 57,249·17					
+ 17,140·71 — 57,338·35	117·09				
+ 17,035·81 — 57,397·68	117·67				
+ 17,075·40 — 57,419·96					
+ 16,990·45 — 57,486·81					
+ 17,038·82 — 57,500·72					
+ 17,110·04 — 57,468·14	117·19		22	III 18	
+ 16,994·46 — 57,571·56					
+ 17,076·67 — 57,638·31	117·41				
+ 17,041·67 — 57,696·89					
+ 16,954·85 — 57,650·25	117·70				
+ 16,980·58 — 57,717·46					
+ 16,857·78 — 57,757·50	118·25				
+ 16,893·04 — 57,798·27					
+ 16,856·09 — 57,888·53	117·34				
+ 16 866 39 — 57 926 43					
+ 16,905·06 — 57,934·57					

Száma	Neme	A sokszögpont (háromszögelési pont) száma területén		A határ részletes leírása kötől-köig (az előző kötől)	Helyzetmeghatározás a sokszögoldalra vonatkoztatott összrendezőkkel. Irány: nyugat-kelet		Távolság a közvetlenül előtte lévő kötől vagy sokszögponttól területén		Törési szög ČS (Csehszlovákia) felé		
a határkőnek O = szakaszkő P = fokő I = mellékkő C = közbeiktatott kő		MO (Magyarországnak)	ČS (Csehszlovákiának)		x (aláhúzott számok a sokszögoldalak hosszai)	y + jobbra — balra	MO (Magyarországnak)	ČS (Csehszlovákiának)	°	'	''
1	2	3		4	5	6	7		8		
		462 hő			121·85		82·85		156	30	10
			463					134·62	169	39	20
		464					138·43		174	41	50
			465					152·96	192 ~~194~~	53 ~~29~~	51 ~~25~~
		466					141·79		181	21	50
			467x					163.78 ~~184·33~~	213 ~~214~~	42 ~~31~~	58 ~~35~~
		468 hő					126·64		219	47	06
		470					139·26		181	11	00
			469					188.52 ~~168·68~~	178 ~~175~~	06 ~~42~~	54 ~~50~~
			471					136·77	176	07	47
		472					154·69		179	24	34
		474 hő		Az Ipoly főágának kisvízszini középvonala (mozgó határ)			142·28		185	52	57
			473					161·87	182	57	17
III 21	P		475					172·69	162	56	55
III 22	P	476 hő					192·13		164	50	25
		478					131·46		169	19	02
			477					216·67	210	02	32
		480 hő					175·00		208	03	00
			479					142·38	169	42	20
		482					137·18		171	44	40
			481					184·09	197	28	55
		484					142·89		222	38	25

A budapesti stereographikus vetületi rendszerre vonatkoztatott összrendezők: Y = X =	Magasság az Adriai-tenger színe felett	A határvonal helyszinrajza	A térképlap száma 1:25000	A térképlap száma 1:2880	Megjegyzések
9	10	11	12		13
+ 16,888·27 — 58,006·00	117·45				Lásd a Kiegészítő határleírás 2001.-t!
+ 16,987·40 — 58,041·08	117·36				
+ 16,975·04 — 58,113·86					
+ 17,101·17 — 58,143·35	117·36			III 18	
+ 17,073·74 — 58,215·65					
+ 17,~~203·09~~ 195.50 — 58,~~296·99~~ 277.24	~~117·80~~	+17 198,07 — 58315,98			
+ 17,159·70 — 58,308·64	117·96	468. 8 — 102,10 m 468/a	+17 065,97 -58268,15		1987 július
+ 17,166·90 — 58,447·72	117·54				
+ 17,200·26 — 58,465·68	117·61				
+ 17,208·18 — 58,602·26	117·69				
+ 17,171·71 — 58,602·34	117·59				
+ 17,177·59 — 58,744·50	118·61			22	
+ 17,228·44 — 58,762·90	117·69				
+ 17,241·19 — 58,935·17	~~121·23~~				Ikerkövek
+ 17,165·82 — 58,936·26	~~121·01~~			III 19	
+ 17,192·35 — 59,065·01	117·76				
+ 17,319·85 — 59,137·12	117·57				
+ 17,258·83 — 59,226·89	~~118·36~~				
+ 17,298·19 — 59,277·84	117·56				
+ 17,245·04 — 59,363·48					
+ 17,303·15 — 59,461·85	117·83				
+ 17,251·23 — 59,506·33					

Száma a határkőnek	Neme a határkőnek	A sokszögpont (háromszögelési pont) száma – területén MO (Magyarországnak)	ČS (Csehszlovákiának)	A határ részletes leirása kőtől-kőig (az előző kőtől)	Helyzetmeghatározás a sokszögoldalra vonatkoztatott összrendezőkkel – Irány: nyugat-kelet x (aláhúzott számok a sokszögoldalak hosszai)	y + jobbra — balra	Távolság a közvetlenül előtte lévő kőtől vagy sokszögponttól – területén MO (Magyarországnak)	ČS (Csehszlovákiának)	Törési szög ČS (Csehszlovákia) felé °	'	''	A budapesti stereografikus vetületi rendszerre vonatkoztatott összrendezők: Y = X =	Magasság az Adriai-tenger színe felett	A határvonal helyszinrajza	A térképlap száma 1:25000	1:2880	Megjegyzések
1	2	3		4	5	6	7		8			9	10	11	12		13
			483					116·64	205	18	30	+ 17,271·12 — 59,574·00	117·94				
		486					169·19		324	04	05	+ 17,142·08 — 59,635·77					
			485					126·08	219	59	35	+ 17,188·00 — 59,668·78	117·93				
			485a					106·74	242	05	00	+ 17,082·50 — 59,685·01					
			487					75·70	250	44	20	+ 17,037·30 — 59,624·28					
			489					111·86	112	31	27	+ 17,099·97 — 59,531·62					
		488					143·99		143	02	40	+ 17,152·67 — 59,492·14					
		490					122·51		90	38	45	+ 17,086·42 — 59,389·05					
			489a					80·84	93	41	45	+ 17,055·46 — 59,464·14					
		492					142·59		175	26	45	+ 16,965·55 — 59,464·86					
			491					91·75	158	15	47	+ 16,975·76 — 59,509·62				III 19	
		494		Az Ipoly főágának kisvízszini középvonala (mozgó határ)			130·09		119	20	15	+ 16,861·12 — 59,542·55			22		
			493					108·09	105	08	47	+ 16,908·38 — 59,594·16					
		496 hő		jó	0		182·11		122	05	50	+ 16,884·21 — 59,723·29	118·43				
III 23	P	hő	—	Jerde ácsiha B	59·58	(+) — 22·88	63·82					+ 16 947,89 — 59727,50	D	7,8			
			495					126·64	169	41	42	+ 16,983·33 — 59,696·25					
		498		(118,65)	118·66		63·36		291	28	27	+ 16,991·93 — 59,773·05					
			497					105·89	254	51	40	+ 17,060·26 — 59,769·01	118·38				
			499 hő					153·86	202	52	52	+ 16,987·45 — 59,904·53	~~118·38~~				
		△ 38 hő		jó			237·66		190	58	46	+ 16,820·20 — 59,937·34	118·63				
			501					146·14	187	27	40	+ 16,873·64 — 59,996·23	118·38				
			502 hő					137·19	158	06	33	+ 16,756·52 — 60,067·71	118·59			III 20	
		3	2														

Lásd a Kiegészítő határleírás 2001.-t!

Száma	Neme	A sokszögpont (háromszögelési pont) száma		A határ részletes leírása kőtől-kőig (az előző kőtől)	Helyzetmeghatározás a sokszögoldalra vonatkoztatott összrendezőkkel		Távolság a közvetlenül előtte lévő kőtől vagy sokszögponttól		Törési szög ČS (Csehszlovákia) fellé			A budapesti stereografikus vetületi rendszerre vonatkoztatott összrendezők: Y = X =	Magasság az Adriai-tenger színe felett	A határvonal helyszinrajza	A térképlap száma		Megjegyzések
a határkőnek O = szakaszkő P = főkő I = mellékkő C = közbeiktatott kő		területén MO (Magyarországnak)	ČS (Csehszlovákiának)		Irány: nyugat-kelet x (aláhuzott számok a sokszögoldalak hosszai)	y + jobbra — balra	területén MO (Magyarországnak)	ČS (Csehszlovákiának)	°	′	″				1 : 25000	1 : 2880	Lásd a Kiegészítő határleírás 2001.-t!
1	2	3		4	5	6	7		8			9	10	11	12		13
		503					156·97		145	31	05	+ 16,688·22 — 60,022·24	118·60				
			504					154·87	185	00	42	+ 16,663·93 — 60,191·87	118·59				
		505					152·47		217	19	15	+ 16,629·26 — 60,162·81					
			506					97·91	204	56	50	+ 16,598·74 — 60,264·97					
		507					167·41		193	43	05	+ 16,484·19 — 60,246·27	118·87				
			508					177·28	145	34	43	+ 16,435·91 — 60,335·21					
		509					127·16		140	05	35	+ 16,362·11 — 60,281·72			22		
			510					84·50	65	23	50	+ 16,390·80 — 60,406·69					
		511 kő		jó			143·37		98	28	05	+ 16,282·20 — 60,400·70	118·58				
		630					200·96		111	33	10	+ 16,430·74 — 60,536·05					
			512					175·79	239	52	45	+ 16,565·08 — 60,430·09					
		513		Az Ipoly főágának kisvízszini középvonala (mozgó határ)			125·57		316	29	09	+ 16,543·52 — 60,480·83				III 20	
			514					99·07	224	11	45	+ 16,602·98 — 60,521·64	118·64				
		515					246·34		161	45	58	+ 16,457·66 — 60,711·72					
			516					211·21	168	28	35	+ 16,524·81 — 60,717·89					
		517 B kő		jó			145·67		212	08	05	+ 16,452·16 — 60,857·25	119·17				
			518					192·95	182	35	07	+ 16,490·64 — 60,907·82					
		519					201·15		105	39	40	+ 16,338·82 — 61,023·35			23		
			520					147·49	55	20	30	+ 16,458·01 — 61,051·67					
		521					115·90		137	31	00	+ 16,413·40 — 61,112·06					
		631 kő		jó [illegible]			123·15		140	42	15	+ 16,535·53 — 61,128·07	123·64				
			522 ~~552~~					162·79	168	07	48	+ 16,609·08 — 60,991·04					
		3	4														

Száma	Neme	A sokszögpont (háromszögelési pont) száma		A határ részletes leírása kötől-kőig (az előző kötől)	Helyzetmeghatározás a sokszögoldalra vonatkoztatott összrendezőkkel		Távolság a közvetlenül előtte lévő kötől vagy sokszögponttól		Törési szög ČS (Csehszlovákia) felé		
a határkőnek O = szakaszkő P = fokő I = mellékkő C = közbeiktatott kő		területén			Irány: nyugat-kelet		területén				
		MO (Magyarországnak)	ČS (Csehszlovákiának)		x (aláhuzott számok a sokszögoldalak hosszai)	y + jobbra — balra	MO (Magyarországnak)	ČS (Csehszlovákiának)	°	'	''
1	2	3		4	5	6	7		8		
			524					118·23	221	18	48
		525					266·50		260	58	53
			526					140·28	230	51	07
			528					176·22	201	25	15
		529		Az Ipoly főágának kisvízszini középvonala (mozgó határ)			207·39		237	10	07
		634					180·50		60	41	33
III 24	P		530					160·88	218	54	05
IV	O	1					99·14	48·73	312 180	26 39	22 32
IV a		a	2		79,17	-0,03	✓				
IV 1					165,29						
IV 1a					105,74	+0,06					
IV 2x											

A budapesti stereographikus vetületi rendszerre vonatkoztatott összrendezők Y = X =	Magasság az Adriai-tenger színe felett	A határvonal helyszinrajza	A térképlap száma		Megjegyzések
			1 : 25000	1 : 2880	Lásd a Kiegészítő határleírás 2001.-t!
9	10	11	12		13
+ 16,707·39 — 60,925·39		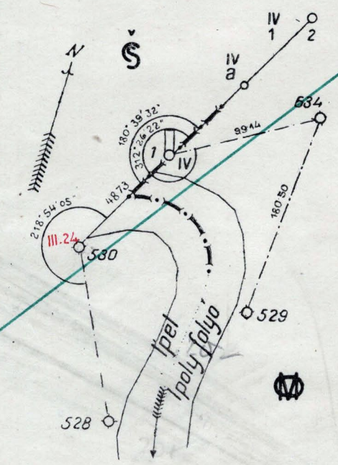	23	III 20	
+ 16,761·88 — 60,987·40					
+ 16,846·45 — 60,943·90	118·99				
+ 16,938·69 — 61,094·04	119·09				
+ 16,897·61 — 61,144·21					
+ 16,846·98 — 61,317·46	120·32				
+ 16,967·02 — 61,252·41	120·26				Ikerkövek
+ 16,943·57 — 61,295·13	120·33				
+ 16 904,70 — 61 364,11					
+ 16 862,12 — 61 439,55					
+ 16 954,95 — 61 490,11					
+ 16 956,30 — 61 490,81		K. IV 2 ± 16957,63 — 61 491,50			