
W.38


UGC
069


UGC
069


III.

MO

4.VII.1920.


4.VI.1920.
MO


4.VI.1920.
MO


III.
MO


MO


MO


MO














































S


S


S


I
X
I
S


S


S


S














S


S


S


S






S


S


S


S



























































































Meretarány: 1:1000.

Magyar csehszlovák állami határ
Térképlap III/3

IV. munkaszakasz
6. lap

6.



Az állami határvonal helyes felvételét igazoljuk:


S







A határkő		A sokszög-pont (három-szögelési pont) száma	A határ részletes leírása kötől - kőig (az előző kötől)	Helyzetmeghatározás a sokszögoldalra vonatkoztatott összrendezőkkel		Távolság a közvetlenül előtte lévő kötől vagy sokszög-ponttól	Töréssszög S (Szlovákia felé) ° ' "
				irány: nyugat-kelet			
száma	típusának kódja			X (az alahúzott számok a sok-szögoldalak hossza)	Y + jobbra - balra		
1	2	3	4	5	6	7	8
II.	00		A II. és a II.1 S számú határjelek közötti egyenes és a Duna kisvízszinti hajózható főmedrének 1925. évi meghatározása szerinti középvonala metszéspontjáig: egyenes vonal				
II.1 S	21						
II.1 MO	11		A Duna kisvízszinti hajózható főmedrének középvonala az 1925. évi meghatározás szerint (mozgó határ)				
II.2 MO	11						
II.2 S	21						
II.3 MO	11						
II.3 S	21						
II.4 S	21						
II.5 S	21						
II.6 S	21						
II.4 MO	11						
II.5 MO	11						
II.7 S	21						
II.8 S	21						
II.6 MO	11						
II.9 S	21						
II.7 MO	11						
II.8 MO	11						
II.9 1 S	22						

A Budapesti Sztereográfikus Vetületi Rendszerre vonatkoztatott összrendezők		Magasság az Adriai tenger szintje felett	A határvonal helyszínrajza	A térképlap száma		Megjegyzések
Y=	X=			1:25000	1:2880	
9		10	11	12		13
134796.65	-61036.19			3a	II.8a	
134556.07	-61243.12					
134581.47	-60403.79				II.9a	
134331.56	-59063.27				II.10	
131624.31	-58161.96				II.11	
128280.60	-57741.09				II.13	
127766.54	-57772.59			4		
124974.59	-54395.73				II.16	
123299.95	-53128.73				II.17	
121958.49	-51198.11			5	II.19	
121952.53	-50677.14					
120460.43	-48201.09				II.21	
119621.25	-46935.01				II.22	
118324.61	-45232.20			6	II.23	
118462.26	-44935.66					
113234.10	-42750.91			7	II.27	
113381.83	-42409.48				II.28	
111843.90	-38922.10				II.31	
111198.38	-38210.94					


M
II. 1

A határkő		A sokszögpont (háromszögelési pont) száma	A határ részletes leírása kötől - kötig (az előző kötől)	Helyzetmeghatározás a sokszögoldalra vonatkoztatott összrendezőkkel (irány: nyugat-kelet)		Távolság a közvetlenül előtte lévő kötől vagy sokszögponttól	Törésszög S (Szlovákia felé) ° ' "
száma	típusának kódja			X (az alátűzött számok a sokszögoldalak hossza!)	Y + jobbra - balra		
1	2	3	4	5	6	7	8
II.10 S	21		A Duna kisvízszinti hajózható főmedrének középvonala a 2005. évi meghatározása szerint (mozgó határ)				
II.9 MO	11						
II.11 S	21						
II.10 MO	11						
II.11 1 S	22						
II.11 MO	11						
II.12 MO	11						
II.11 2 S	22						
II.11 3 S	22						
II.13 MO	11						
II.12 S	21						
II.14 MO	11						
II.12 1 S	22						
II.15 MO	11						
II.12 2 S	22						
II.16 MO	11						
II.13 S	21						
II.17 MO	11						
II.18 MO	11						
II.13 1 S	22						

A Budapesti Sztereografikus Vetületi Rendszerre vonatkoztatott összrendezők		Magasság az Adriai tenger szintje felett	A határvonal helyszínrajza	A térképlap száma		Megjegyzések
Y=	X=			1:25000	1:2880	
9		10	11	12		13
107505.09	-38229.10			8	II.35a	
106738.57	-36768.59				II.37a	
104275.57	-35507.67				II.39a	Vámosszabadi - Medveďov közúti híd
104700.07	-34853.18				II.40a	
101284.47	-33923.93			9	II.43a	
101414.25	-31993.77					
100204.17	-30679.09				II.44a	
98657.51	-31619.22				II.45a	
97507.94	-30934.41					
96904.90	-29713.69				II.47a	
92320.75	-29338.41			10	II.52a	
91725.40	-28711.15				II.53a	
88593.49	-29619.65				II.55a	
87162.94	-28170.80			11	II.57a	
84856.58	-30069.48				II.58a	
82807.93	-28839.82				II.59a	
80166.67	-30750.61				II.61a	
78280.04	-29099.29			12	II.62a	
75652.19	-30275.55				II.65a	
74402.05	-30870.35					




M
11.2

A határkő		A sokszög-pont (három-szögelési pont) száma	A határ részletes leírása kötől - kötig (az előző kötől)	Helyzetmeghatározás a sokszögoldalra vonatkoztatott összrendezőkkel		Távolság a közvetlenül előtte lévő kötől vagy sokszög-ponttól	Törésszög S (Szlovákia felé) ° ' "
				irány: nyugat-kelet			
száma	típusának kódja			X (az alkalmazott számok a sok-szögoldalak hosszai)	Y + jobbra - balra		
1	2	3	4	5	6	7	8
II.14 S	21		A Duna kisvízszinti hajózható főmedrének középvonala a 2005. évi meghatározása szerint (mozgó határ)				
II.19 MO	11						
II.15 S	21						
II.20 MO	11						
II.16 S	21						
II.21 MO	11						
II.16 1 S	22						
II.22 MO	11						
II.16 2 S	22						
II.23 MO	11						
II.16 3 S	22						
II.24 MO	11						
II.17 S	21						
II.25 MO	11						
II.18 S	21						
II.26 MO	11						
II.19 S	21						
II.27 MO	11						
II.19 1 S	22						
II.28 MO	11						

A Budapesti Sztereografikus Vetületi Rendszerre vonatkoztatott összrendezők		Magasság az Adriai tenger szintje felett	A határvonal helyszínrajza	A térképlap száma		Megjegyzések
Y=	X=			1:25000	1:2880	
9		10	11	12		13
71989.78	-30707.83			12	II.67a	Komárom - Komárno vasúti híd
72032.47	-30188.64					
69432.66	-30018.14				II.68a	Komárom - Komárno közúti híd
69348.29	-29594.92					
67644.97	-29659.93			13	II.69a	
67817.98	-29187.84					
65783.44	-28996.09				II.70a	
63753.33	-28213.72				II.72a	
62082.25	-29228.79				II.73a	
58403.76	-27474.15			14	II.76a	
57636.98	-28133.47					
54325.96	-27587.12				II.78a	
53486.43	-28819.47					
52591.34	-28053.04				II.79a	
50765.97	-29076.74				II.81a	
48205.22	-28800.02			15	II.82a	
47744.90	-30059.20				II.83a	
45707.14	-30231.00				II.84a	
44903.62	-31612.94				II.86a	
42142.61	-29533.12				II.88a	




M
11.3

A határkő		A sokszögpont (háromszögelési pont) száma	A határ részletes leírása kötől - kőig (az előző kötől)	Helyzetmeghatározás a sokszögoldalra vonatkoztatott összrendezőkkel irány: nyugat-kelet		Távolság a közvetlenül előtte lévő kötől vagy sokszögponttól	Törésszög S (Szlovákia felé) ° ' "
száma	típusának kódja			X (az alahúzott számok a sokszögoldalak hossza)	Y + jobbra - balra		
1	2	3	4	5	6	7	8
II.19 2 S	22		A Duna kisvízszinti hajózható főmedrének középvonala a 2005. évi meghatározása szerint (mozgó határ)				
II.29 MO	11						
II.19 3 S	22						
II.30 MO	11						
II.19 4 S	22						
II.31 MO	11						
II.32 MO	11						
II.20 S	21						
II.33 MO	11						
II.20 1 S	22						
II.21 S	21						
II.34 MO	11						
II.22 S	21						
II.23 S	21						
II.35 MO	11						
II.36 MO	11						
II.23 1 S	22						
II.37 MO	11						
II.38 MO	11		A Duna kisvízszinti hajózható főmedrének középvonala addig a pontig, ahol a II.24 S – III. MO számú határjelek közötti szakasz felezőpontja és a II.38 MO számú határjel egyenese metszi a hajózható főmeder középvonalát.				
II.24 S	21						
			Innen egyenes vonal addig a pontig, ahol a II.24 S – III. MO számú határjelek közötti szakasz és az Ipoly határfolyó középvonala metszi egymást.				
III.	10						

A Budapesti Sztereografikus Vetületi Rendszerre vonatkoztatott összrendezők Y=	X=	Magasság az Adriai tenger szintje felett	A határvonal helyszínrajza	A térképlap száma 1:25000	1:2880	Megjegyzések
9		10	11	12		13
40181.68	-30292.38			16	II.89a	
38294.57	-30621.38				II.91a	
38486.31	-31256.04					
36935.99	-30841.49				II.92a	
34666.90	-31816.13				II.93a	
32428.88	-29917.41				II.95a	
29434.55	-29995.10			17	II.98a	
30272.37	-30860.39				II.99a	
25513.37	-31958.62				II.102a	
25599.38	-32911.49					
24049.65	-34341.89			18	II.105a	Esztergom - Štúrovo közúti híd
23579.25	-34217.28					
23993.43	-35253.82				II.106a	
23128.50	-36868.21				II.107a	
22557.47	-36276.90				II.109a	
20512.90	-36629.77				II.110a	
19946.70	-37399.50					
17923.06	-36421.83			19	II.111a	
15010.17	-35996.84				II.114a	
14989.15	-36865.34				II.115a	
14808.27	-36887.74					




M
11.4




M
11.5




M
11.6




M
11.7




M
11.8




M
11,9




M
11.10




M
11.11




M
11.12




M
11,13




M
11.14




M
11.15




M
11.16




M
11,17




M 11.18




M
11.19




M
11.20




M
1.2.1




M
11.22




M
11.23




M
11.24




M
11.25




M
11.26




M
11.27




M
11.28




M
11.29




M
11.30




M
11,31




M
11.32




M
11.33




M
11.34




M
11.35




M
II.36




M
11.37


II.38


M
22


M
24


M
28


M
42


M
44


M
4
6


M
48


M
4
10


M
4
12


M
4
14


M
4
16


M
4
18


M
6
6


6
8
a
M


86
M


86
C
M


M
111.6


M
82


M
8
4


M
8
6


M
88


M
III. 8


M
10
4


10
6a
M


10
d
M


M
III. 10


M
12
2


M
12
4


M
12
6


M
12
8


M
12
10


12
12
M


M
12
14


12
15
S


M
12
16


M
12
18


M
III.12


M
14
2


M
14
4


M
14
6


M
1
8
4


M
14
10


M
14
12


M
14
14


M
14
16


M
14
18


M
14
20


M
14
22


M
14
24


M
14
26


M
14
28


M
14
30


M
14
32


M
III. 14


M
16
2


M
16
4


M
16
6


M
16
8


16
M
10


M
16
12


M
III. 16


M
18
2


M
18
4


M
18
6


M
18
8


M
III.18


M
20
22


M
20
4


M
20
6


M
111.20


M
111.22


4.VI.1920.
MO

A Magyar Köztársaság és a Szlovák Köztársaság közötti határvonal részletes leírásának kiegészítője 2001

III. határszakasz

Száma	Neme	A sokszögpont (háromszögelési pont) száma	A határvonal részletes leírása kőtől - kőig (az előző kőtől)	Helyzetmeghatározás a sokszögoldalra vonatkoztatott összrendezőkkel – Irány: nyugat-kelet: X (az alahúzott számok a sokszögoldalak hosszai)	Y +jobbra - balra	Távolság a közvetlenül előtte lévő kőtől vagy sokszögpont tól	Törésszög S (Szlovákia felé) ° ′ ″	A Budapesti Sztereografikus Vetületi Rendszerre vonatkoztatott összrendezők Y=	X=	Magasság az Adriai tenger szintje felett	A határvonal helyszínrajza	A térképlap száma 1:25000	1:2880	Megjegyzések
a határkőnek														
1	2	3	4	5	6	7	8	9		10	11	12		13
II 47	P							14989.10	-36865.29					A Duna és Ipoly folyók összefolyásánál
III	O					182.22	79°10′24″	14808.27	-36887.74				III 1	
III 1	I					315.73	271°00′07″	14905.33	-37188.18					
III 2	I					199.40	119°51′44″	14714.55	-37246.15					
III 1	P					262.36	279°56′10″	14655.71	-37501.83					A Komárno-Szob vasútvonal hídjának nyugati hídfőjén
III 2	P					194.08	76°43′01″	14476.92	-37426.32					A Komárno-Szob vasútvonal hídjának keleti hídfőjén
III 2 1	I					305.71	227°32′34″	14425.87	-37727.74					
III 2 2	I					188.03	42°08′04″	14267.90	-37829.72				III 2	
III 2 3	I					311.19	274°26′59″	14575.01	-37879.95					
III 2 4	I		Az Ipoly főágának kisvízszini középvonala (mozgó határ)			220.02	88°00′17″	14522.75	-38093.68			19		A Damásdi-patak torkolatánál
III 2 5	I					198.02	181°12′47″	14716.62	-38133.99					
III 2 6	I					213.38	131°45′54″	14924.57	-38181.83					
III 2 7	I					255.81	224°50′59″	15133.40	-38034.09					
III 2 8	I					230.63	145°48′38″	15360.82	-38072.44					
III 2 9	I					193.09	255°51′15″	15536.36	-37992.01					
III 2 10	I					384.79	113°32′25″	15777.28	-38292.04					
III 2 11	I					261.87	269°51′38″	16029.96	-38223.28				III 3	
III 2 12	I					253.68	112°05′14″	16097.17	-38467.89					
III 3	P					227.23	297°47′54″	16322.84	-38494.50					Chľaba község szélén, az egykori híd délnyugati hídfőjén
III 4	P					97.98	91°35′40″	16267.31	-38575.22					Az egykori híd északkeleti hídfőjén

Száma a határkőnek	Neme	A sokszög-pont (három-szögelési pont) száma	A határvonal részletes leírása kötől - kőig (az előző kötől)	Helyzetmeghatározás a sokszögoldalra vonatkoztatott összrendezőkkel irány: nyugat-kelet X (az alánkozott számok a sok-szögoldalak hosszai)	Y +jobbra - balra	Távolság a közvetlenül előtte lévő kötől vagy sokszögpont tól	Törésszög S (Szlovákia felé) ° ' "
1	2	3	4	5	6	7	8
III 4 1	I		Az Ipoly főágának kisvízszini középvonala (mozgó határ)			272.14	258°01'55"
III 4 2	I					281.80	95°08'44"
III 4 3	I					287.37	226°06'55"
III 4 4	I					199.03	146°27'08"
III 4 5	I					280.99	237°31'16"
III 4 6	I					283.85	152°31'24"
III 4 7	I					214.72	224°49'45"
III 4 8	I					261.56	114°33'39"
III 4 9	P					343.91	188°43'54"
III 4 10	P					190.81	151°01'52"
III 4 11	I					294.25	217°41'30"
III 4 12	I					196.43	108°57'35"
III 4 13	I					238.72	205°56'59"
III 4 14	I					285.53	155°51'43"
III 4 15	I					300.35	206°59'49"
III 4 16	I					272.69	146°11'14"
III 4 17	I					96.58	221°05'32"
III 4 18	I					314.12	195°15'20"
III 5	P					147.19	257°24'18"
III 6	P					80.51	104°43'59"

A Budapesti Sztereografikus Vetületi Rendszerre vonatkoztatott összrendezők Y=	X=	Magasság az Adriai tenger szintje felett	A határvonal helyszínrajza	A térképlap száma 1:25000	1:2880	Megjegyzések
9		10	11	12		13
16487.15	-38735.63					
16371.86	-38992.77			19	III 3	
16622.48	-39133.38					
16672.61	-39325.99					
16881.88	-39513.51					
16835.60	-39793.56					
16902.28	-39997.66				III 4	
16784.61	-40231.26					
16999.65	-40499.64					
17094.97	-40664.94					
17347.03	-40816.75					
17418.22	-40999.83			20		
17656.75	-40990.30					
17918.28	-41104.89					
18218.62	-41102.39					
18462.62	-41224.15				III 5	Ipolydamásd és Letkés községek határán
18558.42	-41211.89					Chľaba és Leľa községek határán
18819.45	-41386.63					
18915.91	-41497.81					
18868.07	-41562.56					


M
III
2

Száma a határkőnek	Neme	A sokszögpont (háromszögelési pont) száma	A határvonal részletes leírása kőtől - kőig (az előző kőtől)	Helyzetmeghatározás a sokszögoldalra vonatkoztatott összrendezőkkel irány: nyugat-kelet X (az aláhúzott számok a sokszögoldalak hossza!)	Y +jobbra -balra	Távolság a közvetlenül előtte lévő kőtől vagy sokszögponttól	Törésszög S (Szlovákia felé) ° ' "
1	2	3	4	5	6	7	8
III ő 1	I		Az Ipoly főágának kisvízszini középvonala (mozgó határ)			147.34	219°09'39"
III ő 2	I					263.80	110°01'45"
III ő 3	I					150.95	233°00'33"
III ő 4	I					231.49	99°14'52"
III ő 5	I					358.54	285°40'22"
III ő 6	I					126.78	38°52'50"
III ő 7	I					236.49	212°08'38"
III ő 7a	C		Tört vonal az Ipoly folyó 1925. évi középvonalának megfelelően			81.61	179°49'11"
III ő 7b	C					86.65	217°51'42"
III ő 7c	C					50.85	212°22'30"
III ő 7d	C					33.00	213°40'43"
III ő 7e	C					35.45	167°11'34"
III ő 7f	C					86.34	155°33'09"
III ő 8	I		Tört vonal az Ipoly folyó 1925. évi középvonalának megfelelően, keresztezve a folyó új medrét			338.71	159°54'06"
III ő 8a	C		Tört vonal az Ipoly folyó 1925. évi középvonalának megfelelően			58.75	143°39'26"
III ő 8b	C					64.30	140°44'54"
III ő 8c	C					83.92	210°47'03"
III ő 9	I		Tört vonal az Ipoly folyó 1925. évi középvonalának megfelelően, keresztezve a folyó új medrét			380.99	180°16'19"
III ő 9a	C		Tört vonal az Ipoly folyó 1925. évi középvonalának megfelelően			106.96	216°12'18"
III ő 9b	C					103.05	240°55'27"

A Budapesti Sztereografikus Vetületi Rendszerre vonatkoztatott összrendezők Y=	X=	Magasság az Adriai tenger szintje felett	A határvonal helyszínrajza	A térképlap száma 1:25000	1:2880	Megjegyzések
9		10	11	12		13
18960.41	-41677.38				III 5	
18958.78	-41941.17					
19100.27	-41993.74					
19166.44	-42215.58					
19522.03	-42169.65					
19503.70	-42295.10					
19677.20	-42134.40				III 6a	
19757.40	-42119.30					
19842.50	-42103.00			20		
19887.80	-42126.10					
19904.60	-42154.50					
19902.70	-42189.90					
19917.30	-42275.00					
20107.60	-42555.20				III 7b	
20155.30	-42589.50					
20219.60	-42588.80					
20284.00	-42535.00					
20660.20	-42474.80					
20765.90	-42458.40					
20857.40	-42505.80					

Száma a határkőnek	Neme	A sokszög-pont (három-szögelési pont) száma	A határvonal részletes leírása kőtől - kőig (az előző kőtől)	Helyzetmeghatározás a sokszögoldalra vonatkoztatott összrendezőkkel irány: nyugat-kelet X (az adhúzott számok a sok-szögoldalak hosszai)	Y +jobbra - balra	Távolság a közvetlenül előtte lévő kőtől vagy sokszögpont tól	Törésszög S (Szlovákia felé) ° ' "
1	2	3	4	5	6	7	8
III 6 9c	C		Tört vonal az Ipoly folyó 1925. évi középvonalának megfelelően			61.03	206°24'04"
III 6 10	I		Tört vonal az Ipoly folyó 1925. évi középvonalának megfelelően, keresztezve a folyó új medrét			174.15	149°07'08"
III 6 10a	C		Tört vonal az Ipoly folyó 1925. évi középvonalának megfelelően			22.33	137°38'40"
III 6 10b	C					194.33	109°17'23"
III 6 11	I		Tört vonal az Ipoly folyó 1925. évi középvonalának megfelelően, keresztezve a folyó új medrét			233.21	236°32'41"
III 6 11a	C		Tört vonal az Ipoly folyó 1925. évi középvonalának megfelelően			106.80	215°34'32"
III 6 11b	C					65.16	204°39'30"
III 6 11c	C					76.97	194°09'46"
III 6 11d	C					107.94	192°58'35"
III 6 11e	C					55.80	106°16'57"
III 7	P		A szabályozott Ipoly folyó középvonala			98.78	306°09'36"
III 8	P					195.44	70°54'09"
III 8 1	I					391.36	273°07'17"
III 8 2	I					248.23	83°53'25"
III 8 3	I					284.27	273°30'12"
III 8 4	I					222.79	89°24'13"
III 8 5	I					485.41	297°37'35"
III 8 6	I					179.66	54°30'46"
III 8 7	I					369.32	258°31'26"
III 8 8	I					240.62	101°07'40"

A Budapesti Sztereografikus Vetületi Rendszerre vonatkoztatott összrendezők Y=	X=	Magasság az Adriai tenger szintje felett	A határvonal helyszínrajza	A térképlap száma 1:25000	1:2880	Megjegyzések
9		10	11	12		13
20859.20	-42566.80					
20786.40	-42725.00					
20788.80	-42747.20					
20934.40	-42875.90					
21137.90	-42762.00					
21232.80	-42811.00					
21262.50	-42869.00				III 7b	
21265.80	-42945.90					
21243.90	-43051.60					
21220.60	-43102.30			20		
21295.19	-43167.06					
21104.67	-43210.61					Páros határkövek a szabályozott folyószakasz kezdeténél
21311.90	-43542.60					
21094.48	-43662.38					
21257.37	-43895.35					
21067.33	-44011.62				III 8b	
21324.95	-44423.03					A Salka és Letkés közötti közúti híd nyugati hídfőjénél
21145.83	-44436.90					A Salka és Letkés közötti közúti híd keleti hídfőjénél
21382.80	-44720.17					
21232.66	-44908.19					A szabályozott folyószakasz végénél

Száma a határkőnek	Neme	A sokszögpont (háromszögelési pont) száma	A határvonal részletes leírása kőtől - kőig (az előző kőtől)	Helyzetmeghatározás a sokszögoldalra vonatkoztatott összrendezőkkel (irány: nyugat-kelet) X (az alábbiakban számok a sokszögoldalak hosszai)	Y +jobbra -balra	Távolság a közvetlenül előtte lévő kőtől vagy sokszögpont tól	Törésszög S (Szlovákia felé) ° ' "
1	2	3	4	5	6	7	8
III 9	P		A szabályozott Ipoly folyó középvonala			302.94	301°18'49"
III 10	P					119.88	73°17'23"
III 10a	C		Tört vonal az Ipoly folyó 1925. évi középvonalának megfelelően			278.89	212°44'20"
III 10b	C					30.84	141°18'49"
III 10c	C					64.11	138°02'17"
III 10d	C					173.59	176°48'10"
III 10 1	I		Az Ipoly főágának kisvízszíni középvonala (mozgó határ)			145.06	320°09'45"
III 10 2	I					322.86	107°47'52"
III 10 3	I					353.10	286°23'30"
III 10 4	I					104.64	45°01'40"
III 10 5	I					109.73	226°28'17"
III 10 5a	C		Tört vonal az Ipoly folyó 1925. évi középvonalának megfelelően			39.90	203°17'22"
III 10 6	I		Tört vonal az Ipoly folyó 1925. évi középvonalának megfelelően, keresztezve a folyó új medrét			108.69	206°30'12"
III 10 6a	C		Tört vonal az Ipoly folyó 1925. évi középvonalának megfelelően			68.10	119°45'13"
III 10 6b	C					138.14	90°32'50"
III 10 6c	C					104.61	220°39'23"
III 10 7	I		Tört vonal az Ipoly folyó 1925. évi középvonalának megfelelően, keresztezve a folyó új medrét			125.67	214°05'48"
III 10 7a	C		Tört vonal az Ipoly folyó 1925. évi középvonalának megfelelően			19.15	203°06'50"
III 10 7b	C					240.52	167°52'48"
III 10 7c	C					52.00	217°21'31"

A Budapesti Sztereografikus Vetületi Rendszerre vonatkoztatott összrendezők Y=	X=	Magasság az Adriai tenger szintje felett	A határvonal helyszínrajza	A térképlap száma 1:25000	1:2880	Megjegyzések
9		10	11	12		13
21428.45	-45139.36					A szabályozott folyószakasz végénél
21310.03	-45158.01					
21430.80	-45409.40				III 8b	
21427.00	-45440.00					
21460.60	-45494.60					
21627.10	-45543.70					
21768.31	-45576.91					
21479.64	-45721.49					
21533.70	-46070.42					
21429.97	-46056.61			20		
21496.60	-46143.80					
21490.30	-46183.20				III 9a	
21432.10	-46275.00					
21373.80	-46310.20					
21377.10	-46448.30					
21481.70	-46446.80					
21578.20	-46527.30					
21583.50	-46545.70					
21554.00	-46784.40					
21558.60	-46836.20					

Száma a határkőnek	Neme	A sokszögpont (háromszögelési pont) száma	A határvonal részletes leírása kőtől - kőig (az előző kőtől)	Helyzetmeghatározás a sokszögoldalra vonatkoztatott összrendezőkkel irány: nyugat-kelet X (az aláhúzott számok a sokszögoldalak hosszai)	Y +jobbra -balra	Távolság a közvetlenül előtte lévő kőtől vagy sokszögpontól	Törésszög S (Szlovákia felé) ° ' "
1	2	3	4	5	6	7	8
III 11	P		Az Ipoly főágának kisvízszini középvonala (mozgó határ)			302.04	230°44'21"
III 12	P					239.36	53°55'52"
III 12 1	I					361.18	300°09'54"
III 12 2	I					292.18	36°51'20"
III 12 3	I					418.82	293°39'55"
III 12 4	I					309.98	58°57'25"
III 12 5	I					446.90	320°28'14"
III 12 6	I		A szabályozott Ipoly folyó középvonala			300.71	71°24'05"
III 12 7	I					375.73	305°23'55"
III 12 8	I					403.10	93°49'58"
III 12 9	I					328.60	300°47'05"
III 12 10	I					277.21	63°14'43"
III 12 11	I					439.07	273°50'37"
III 12 12	I					343.99	68°00'40"
III 12 13	I					359.94	317°54'12"
III 12 14	I					147.85	67°01'26"
III 12 15	I					380.44	276°47'18"
III 12 16	I					223.42	23°48'31"
III 12 17	I					370.08	342°40'37"
III 12 18	I					104.63	66°20'10"

A Budapesti Sztereografikus Vetületi Rendszerre vonatkoztatott összrendezők Y=	X=	Magasság az Adriai tenger szintje felett	A határvonal helyszínrajza	A térképlap száma 1:25000	1:2880	Megjegyzések
9		10	11	12		13
21397.28	-47091.54					
21159.69	-47120.62					A Nyerges-patak torkolatánál
21406.23	-47384.57					
21121.40	-47449.71					
21504.09	-47619.89				III 10b	Salka és Malé Kosihy községek határán
21275.04	-47828.75					
21703.32	-47956.40					
21426.38	-48073.57					
21675.50	-48354.84			21		
21274.70	-48397.90					
21287.89	-48726.23					
21044.23	-48594.02					
21030.97	-49032.89					
20688.61	-48999.48					
20790.33	-49344.74				III 11a	
20664.25	-49267.52					A Ganádi-patak torkolatánál
20607.94	-49643.77					
20392.44	-49584.81					
20679.60	-49818.25					
20582.44	-49779.42					

Száma a határkőnek	Neme	A sokszögpont (háromszögelési pont) száma	A határvonal részletes leírása kőtől - kőig (az előző kőtől)	Helyzetmeghatározás a sokszögoldalra vonatkoztatott összrendezőkkel irány: nyugat-kelet X (az alakhűzott számok a sokszögoldalak hosszai)	Y +jobbra - balra	Távolság a közvetlenül előtte lévő kőtől vagy sokszögponttól	Törésszög S (Szlovákia felé) ° ' "
1	2	3	4	5	6	7	8
III 13	P					440.96	258°20'25"
III 14	P					190.58	52°27'55"
III 14 1	I					257.93	254°36'56"
III 14 2	I					225.38	121°30'19"
III 14 3	I					212.02	269°36'53"
III 14 4	I					192.77	87°51'05"
III 14 5	I					308.06	245°01'43"
III 14 6	I					243.49	130°16'54"
III 14 7	I					256.73	267°31'04"
III 14 8	I		A szabályozott Ipoly folyó középvonala			231.90	118°04'55"
III 14 9	I					207.20	225°06'25"
III 14 10	I					330.22	75°25'38"
III 14 11	I					286.41	238°33'14"
III 14 12	I					251.53	92°44'49"
III 14 13	I					149.04	266°49'30"
III 14 14	I					373.84	83°57'53"
III 14 15	I					264.32	236°46'17"
III 14 16	I					326.21	151°13'36"
III 14 17	I					124.03	227°02'53"
III 14 18	I					383.08	123°18'09"

A Budapesti Sztereografikus Vetületi Rendszerre vonatkoztatott összrendezők Y=	X=	Magasság az Adriai tenger szintje felett	A határvonal helyszínrajza	A térképlap száma 1:25000	1:2880	Megjegyzések
9		10	11	12		13
20596.89	-50220.14					
20411.61	-50264.75					
20612.27	-50426.82					
20522.24	-50633.44				III 12a	
20643.70	-50807.22					
20486.45	-50918.71					Nagybörzsöny és Vámosmikola községek határán
20673.92	-51163.16					
20561.33	-51379.05					
20658.23	-51616.79					
20447.48	-51713.54			21		
20435.10	-51920.37					
20187.66	-52139.05					
20425.22	-52299.04				III 13a	
20414.19	-52550.32					
20562.60	-52563.98					
20549.00	-52937.57					
20812.70	-52919.36					
21009.83	-53179.27					
21123.09	-53229.81				III 14a	
21247.21	-53592.23					

Száma a határkőnek	Neme	A sokszögpont (háromszögelési pont) száma	A határvonal részletes leírása kőtől - kőig (az előző kőtől)	Helyzetmeghatározás a sokszögoldalra vonatkoztatott összrendezőkkel irány: nyugat-kelet X (az alahúzott számok a sokszögoldalak hosszai)	Y +jobbra - balra	Távolság a közvetlenül előtte lévő kőtől vagy sokszögpont tól	Törésszög S (Szlovákia felé) ° ' "
1	2	3	4	5	6	7	8
III 14 19	I		A szabályozott Ipoly folyó középvonala			218.39	210°58'57"
III 14 20	I					305.37	171°09'10"
III 14 21	I					152.92	227°17'53"
III 14 22	I					249.97	160°48'32"
III 14 23	I					160.94	247°16'44"
III 14 24	I					174.20	145°39'59"
III 14 25	I					214.42	244°46'19"
III 14 26	I					246.19	129°17'30"
III 14 27	I					143.38	235°02'42"
III 14 28	I					211.80	129°58'16"
III 14 29	I					339.00	219°07'25"
III 14 30	I					227.39	166°07'09"
III 14 31	I					272.65	254°08'57"
III 14 32	I					294.40	90°27'54"
III 15	P		Az Ipoly főágának kisvízszini középvonala (mozgó határ)			261.31	301°13'04"
III 16	P					300.85	48°58'04"
III 16 1	I					401.18	277°54'20"
III 16 2	I					271.40	118°53'50"
III 16 3	I		A szabályozott Ipoly folyó középvonala			417.37	243°43'57"
III 16 4	I					203.45	142°26'34"

A Budapesti Sztereographikus Vetületi Rendszerre vonatkoztatott összrendezők Y=	X=	Magasság az Adriai tenger szintje felett	A határvonal helyszínrajza	A térképlap száma 1:25000	1:2880	Megjegyzések
9		10	11	12		13
21458.74	-53646.53				III 14a	
21673.23	-53863.89			21		
21796.10	-53954.92					
21822.96	-54203.44					
21891.89	-54348.87					Pastovce és Bielovce községek határán
21775.51	-54478.49					
21747.20	-54691.04				III 15b	
21512.59	-54765.65					
21459.69	-54898.92					
21253.58	-54947.66					
21101.44	-55250.61					
20894.05	-55343.86			22		
20679.47	-55512.06					
20441.47	-55338.78					
20285.95	-55548.77					
20171.99	-55270.34					
19991.68	-55628.72				III 16a	
19768.32	-55474.55					
19394.76	-55660.71					
19232.80	-55537.58					

Száma a határkőnek	Neme	A sokszögpont (háromszögelési pont) száma	A határvonal részletes leírása kőtől - kőig (az előző kőtől)	Helyzetmeghatározás a sokszögoldalra vonatkoztatott összrendezőkkel irány: nyugat-kelet X (az aláhúzott számok a sokszögoldalak hosszai)	Y +jobbra -balra	Távolság a közvetlenül előtte lévő kőtől vagy sokszögpont tól	Törésszög S (Szlovákia felé) ° ′ ″
1	2	3	4	5	6	7	8
III 16 5	I					248.86	223°42′41″
III 16 6	I					201.22	125°27′48″
III 16 7	I					377.46	190°22′15″
III 16 8	I					161.19	138°10′58″
III 16 9	I					344.96	210°20′54″
III 16 10	I					167.36	144°45′51″
III 16 11	I					320.00	198°49′41″
III 16 12	I					176.24	151°25′30″
III 17	P		A szabályozott Ipoly folyó középvonala			382.56	264°00′29″
III 18	P					59.15	36°19′28″
III 18 1	I					257.16	260°14′18″
III 18 2	I					293.75	42°12′14″
III 18 3	I					215.35	301°09′38″
III 18 4	I					546.29	49°51′55″
III 18 5	I					218.22	318°53′00″
III 18 6	I					353.67	98°41′18″
III 18 7	I					214.71	284°01′14″
III 18 8	I					258.82	69°28′08″
III 19	P					409.56	288°37′10″
III 20	P					196.11	63°51′09″

A Budapesti Sztereografikus Vetületi Rendszerre vonatkoztatott összrendezők Y=	X=	Magasság az Adriai tenger szintje felett	A határvonal helyszínrajza	A térképlap száma 1:25000	1:2880	Megjegyzések
9		10	11	12		13
18983.95	-55538.94					
18837.74	-55400.69					
18467.39	-55473.61				III 16a	
18306.21	-55475.77					
18052.23	-55709.20					A Tilalmas-patak torkolatával szemben
17888.67	-55744.67					
17672.37	-55980.50					
17517.70	-56064.98					
17310.57	-56386.62			22	III 17b	Páros határkövek a szabályozott folyószakasz végénél
17257.77	-56359.96					
17374.07	-56589.32					
17138.39	-56764.66					
17352.73	-56785.51					
17026.13	-57223.42					
17243.96	-57210.41					
16991.86	-57458.45				III 18b	
17117.60	-57632.49					
16877.33	-57728.72					
17153.27	-58031.36					
16973.75	-58110.31					Páros határkövek a szabályozott folyószakasz kezdetén

Száma a határkőnek	Neme	A sokszögpont (háromszögelési pont) száma	A határvonal részletes leírása kőtől - kőig (az előző kőtől)	Helyzetmeghatározás a sokszögoldalra vonatkoztatott összrendezőkkel irány: nyugat-kelet X (az aláhúzott számok a sokszögoldalak hosszai)	Y +jobbra -balra	Távolság a közvetlenül előtte lévő kőtől vagy sokszögponttól	Törésszög S (Szlovákia felé) ° ′ ″
1	2	3	4	5	6	7	8
III 20 1	I					443.20	280°37′59″
III 20 2	I					212.68	103°10′50″
III 20 3	I					407.53	257°45′33″
III 20 4	I					234.42	99°10′05″
III 20 5	I					402.63	246°48′34″
III 20 6	I					181.52	168°14′20″
III 21	P					343.41	290°12′26″
III 22	P		A szabályozott Ipoly folyó középvonala			141.71	61°04′11″
III 22 1	I					261.78	244°23′44″
III 22 2	I					210.85	98°44′35″
III 22 3	I					208.18	240°07′23″
III 22 4	I					225.74	100°42′17″
III 22 5	I					372.34	244°33′28″
III 22 6	I					230.15	58°37′12″
III 22 7	I					354.72	280°35′41″
III 22 8	I					240.08	71°52′33″
III 23	P					204.69	302°10′44″
IV x	O		Egyenes vonal a szabályozott Ipoly folyó középvonalától a IV.x szakaszhatárkőig			78.68	164°34′44″
IV ax	C		Egyenes vonalak			71.75	96°54′38″
IV b	C					98.40	

A Budapesti Sztereografikus Vetületi Rendszerre vonatkoztatott összrendezők Y=	X=	Magasság az Adriai tenger szintje felett	A határvonal helyszínrajza	A térképlap száma 1:25000	1:2880	Megjegyzések
9		10	11	12		13
17312.69	-58395.87				III 18b	A csatorna torkolatánál, a töltésen
17148.00	-58530.44					
17327.11	-58896.50					
17143.17	-59041.83					
17339.26	-59393.49				III 19a	
17228.34	-59537.18					
17078.32	-59846.08			22		
16980.08	-59743.96					
16902.75	-59994.06					
16694.18	-60024.95					
16693.02	-60233.12					
16496.66	-60344.48					A Vince-patak torkolatánál
16616.98	-60696.84					
16452.25	-60857.57				III 20a	
16795.94	-60945.33					
16694.79	-61163.06					
16898.04	-61187.28			23		
16848.55	-61248.45					
16819.88	-61314.22					
16904.70	-61364.11					

MAGYARORSZÁG ÉS ~~CSEH~~SZLOVÁKIA

KÖZÖTTI

ÁLLAMI HATÁRVONAL

RÉSZLETES TÉRKÉPE

KÉSZÜLT: 1922-1925

MÉRETARÁNY 1:2880

JELMAGYARÁZAT:

BARÁTI PRESELANY	községek nevei
VIKTORIA MJR. BUKOVÁ STRÁN	egyes elnevezések
Duna folyam *Dunaj*	hajózható folyók
Ipoly folyó *Žitava*	nem hajózható folyók
Kemencze p. *Suchá*	patakok, csatornák

KÖVEK:

Mahura	felsőrendű háromsz. pont
47	IVnd -"- -"- -"-
	hármas határoszlopok
XII	szakaszhatárkő
IV	-"- -"- egyúttal hrsz. pont
IV.11.	főhatárkő
IV.11 2	mellékhatárkő
IV.11 3a	közbeiktatott határkő
	fasszlop
95	sokszögkő
97	sokszögpont csak föld alatt állandósítva
	mesgyekő
	mesgyekaró
IV.11 5a	mesgyekő
98	-"- egyúttal sokszögpont
14 Km	kilométerkő és karó
	határdomb
	határfa
	vízrajzi osztály szelvényköve
128 H.P. 127 K.F.	régi háromszögelési pontok

MŰVELÉSI ÁGAK

	szántóföld
	legelő
	rét
	lombos erdő
	fenyves erdő
	erdő vegyes fákkal
	füzes
	kert
	szőlő
	mocsár
	nádas
	homokzátony
	temető

SZAKASZ: III

ÁTNÉZETI VÁZLAT

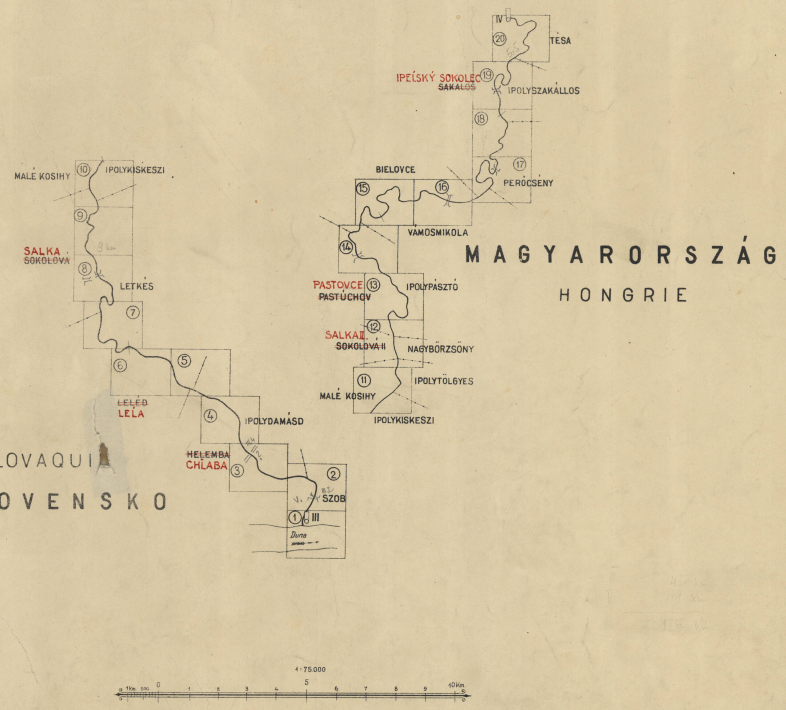

JELMAGYARÁZAT:

	épületek
	templom
	erdészlak
	vízimalom
	vasút
	kövesút árkokkal
	út
	bevágás
	töltés
	csatorna
	kőhid
	fahidak
	fahid kőpillérekkel
	vashid
	komp
	a vízfolyás iránya
	kutak
	kőkereszt
	fakereszt
	szemaforok
	vízmérce
C 391	A békeszerződésben vagy a bizottság döntésében névleg megjelölt magasági pont
	sokszögoldal
	állami határ
	községi határ
	bemért határrészlet
	felezett -"-
	határfolyó mozgó határral
	betervezett községi határ
	-"- birtok -"-

Az átvezetések helyességét igazolom:

M. kir. állami nyomda Budapest. 1925.

III. 1.

CHĽABA
~~HELEMBA~~

~~TCHECOSLOVAQUIE~~
ČESKOSLOVENSKO

Ipoly folyó

Ipeľ

SZOB

Dunaj

Szob

MAGYARORSZÁG

HONGRIE

Duna folyam

20

PILISMARÓT

284

Ezen okmányon zöld színnel feltüntetett változások 2004. V. 25. napon léptek hatályba az Államhatár Felmérésének és Megjelölésének Magyar-Szlovák Közös Bizottsága 14. ülésszakáról készült jegyzőkönyvnek megfelelően. Szeme 2002 év 11. hó 14. nap.

Dr. Stein Ferenc

Zmeny v tomto dokumente vyznačené zelenou farbou podobudli platnosť dňa ..... v zmysle Protokolu z ..... zasadania Spoločnej slovensko-maďarskej komisie pre zameriavanie a vyznačovanie štátnych hraníc v Senci dňa 14. 11. 2002

Ing. Jaliny Bé

Spoločná slovensko-maďarská komisia pre zameriavanie a vyznačovanie štátnych hraníc Bratislava

Ezen okmányon barna színnel feltüntetett változások 2006. 02. 10 napon léptek hatályba az Államhatár Felmérésének és Megjelölésének Magyar-Szlovák Közös Bizottsága 20. ülésszakáról készült jegyzőkönyvnek megfelelően. Budapest 2006 év 02. hó 10. nap.

Zmeny v tomto dokumente vyznačené hnedou farbou podobudli platnosť dňa 10. 02. 2006 v zmysle Protokolu z 20. zasadania Spoločnej slovensko-maďarskej komisie pre zameriavanie a vyznačovanie štátnych hraníc v Budapeszti dňa 10. 02. 2006

Spoločná slovensko-maďarská komisia pre zameriavanie a vyznačovanie štátnych hraníc Bratislava

Az átvezetések helyességét igazolom
Správnosť doplneného zákresu potvrdzuje:

Az 1973. évi Kiegészítőben feltüntetett változások kék színnel történt átvezetésének helyességét igazolom:

Správnosť zmien podľa Doplňku z 1973. provedených modrou farbou potvrzuji:

12880

Az 1994 évi kiegészítő alapján piros színnel átvezetett változások hitelességét igazolom.

Správnosť zmien vykonaných červenou farbou podľa Doplňku z r. 1994 potvrdzujem:

Reproduit et imprimé dans l'Institut de reproduction du Ministère des Finances à Prague.

III.

2.



Zmeny v tomto dokumente vyznačené ...farbou nadobudli platnosť dňa ..... v zmysle Protokolu z ..... zasadania Spoločnej slovensko-maďarskej komisie pre zameriavanie a vyznačovanie štátnych hraníc

V ..... dňa .....

Ezen példányon ... színnel feltüntetett változások ... napon lépnek hatályba az Államhatár Felmérésének és Megjelölésének Magyar-Szlovák Közös Bizottsága ... ülésszakáról készült jegyzőkönyvnek megfelelően.

..... év ..... hó ..... nap.

Az átvezetések helyességét igazolom
Správnosť doplneného zákresu potvrdzuje:

A zelú színnel átvezetett változást bélyegségét igazolják:

Správnosť zmien prevedených zelenou farbou potvrdzujú:

1:2880

Az 1994 évi kiegészítő alapján piros színnel átvezetett változások hitelességét igazolom.

Správnosť zmien vykonaných červenou farbou podľa Dodatku z r. 1994 potvrdzujem:

Reproduit et imprimé dans l'Institut de reproduction du Ministère des Finances à Prague.



Ezen okmányon zöld színnel feltüntetett változások 2001. V. 25. napon léptek hatályba az Államhatár Felmérésének és Megjelölésének Magyar-Szlovák Közös Bizottsága Pk. ülésszakáról készült jegyzőkönyvnek megfelelően. Sens 2002. év VI. hó 14. nap.

Dr. Dr. Dr. Jozef

Zmeny v tomto dokumente vyznačené zelenou farbou nadobudli platnosť dňa 25.5.2001 v zmysle Protokolu zs. 14. zasadania Spoločnej slovensko-maďarskej komisie pre zameriavanie a vyznačovanie štátnych hranic v Senci dňa 14.6.2002.

Ing. Jozef Lecz

Az Államhatár Felmérésének és Megjelölésének Magyar-Szlovák Közös Bizottsága Budapest

Spoločná slovensko-maďarská komisia pre zameriavanie a vyznačovanie štátnych hranic Bratislava

Az átvezetések helyességét igazolom
Správnosť doplneného zákresu potvrdzuje:
Ing. Alexandrovský
Ing. Mlinčík

Az 1994 évi kiegészítő alapján piros színnel átvezetett változások hitelességét igazolom
Dr. Dr. Dr. Jozef

Správnosť zmien vykonaných červenou farbou podľa Dodatku z r. 1994 potvrdzujem
Ing. Jozef Lecz

1:2880

Reproduit et imprimé dans l'Institut de reproduction du Ministère des Finances à Prague.


III.
4.
TCHÉCOSLOVAQUIE
ČESKOSLOVENSKO
MAGYARORSZÁG
HONGRIE
IPOLYDAMÁSD
PANSKÝ LES
CHLABA
HELEMBA
POD ŽOBRÁKEM
RUŽOVÝ VRCH
Ipoly folyó
Ipeľ
1:2880



Ezen okmányon ..zöld.. színnel feltüntetett változások ..2001. v. 25.. napon lépnek hatályba az Államhatár Felmérésének és Megjelölésének Magyar-Szlovák Közös Bizottsága ..14.. ülésszakáról készült jegyzőkönyvnek megfelelően. ..Szenc.. ..2002.. év ..VI.. hó ..24.. nap.

Zmeny v tomto dokumente vyznačené ..zelenou.. farbou nadobudli platnosť dňa ..15.5.2001.. v zmysle Protokolu za ..14.. zasadania Spoločnej slovensko-maďarskej komisie pre zameriavanie a vyznačovanie štátnych hraníc v ..Senci.. dňa ..14.6.2002..

Az ÁLLAMHATÁR FELMÉRÉSÉNEK ÉS MEGJELÖLÉSÉNEK MAGYAR-SZLOVÁK KÖZÖS BIZOTTSÁGA Magyar Tagozat Budapest

Spoločná slovensko-maďarská komisia pre zameriavanie a vyznačovanie štátnych hraníc Slovenská delegácia Bratislava

Az átvezetések helyességét igazolom
Správnosť doplneného zákresu potvrdzuje:

Az 1994 évi kiegészítő alapján pitos színnel átvezetett változások hitelességét igazolom:

Správnosť zmien vykonaných červenou farbou podľa Dopinku z 1994 potvrdzujem:

Reproduit et imprimé dans l'Institut de reproduction du Ministère des Finances à Prague.

III.

6. a

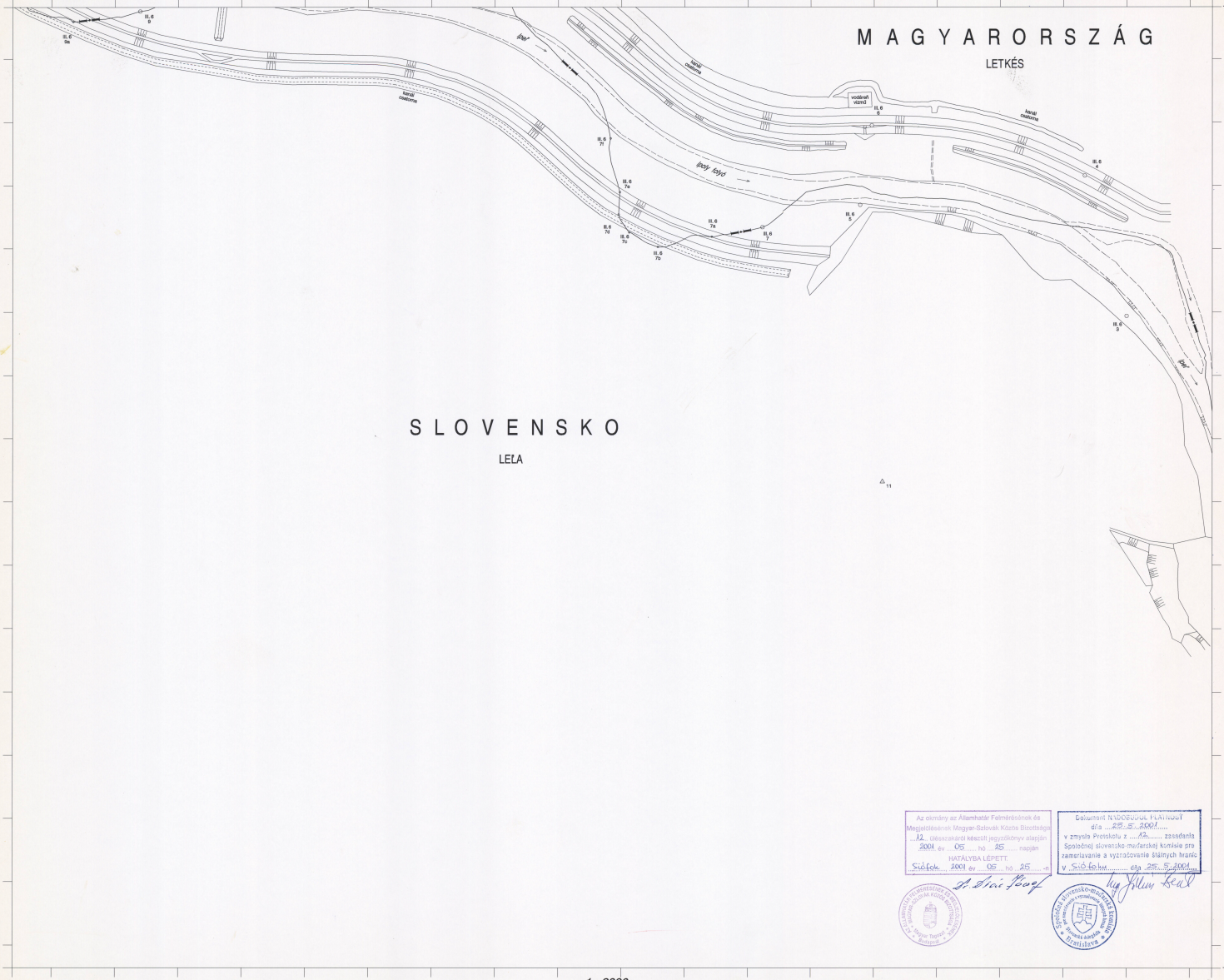

Az okmány az Államhatár Felmérésének és Megjelölésének Magyar-Szlovák Közös Bizottsága 12. ülésszakáról készült jegyzőkönyv alapján 2001 év 05 hó 25 napján HATÁLYBA LÉPETT.
Siófok, 2001 év 05 hó 25 -n

Dokument NADOBUDOL PLATNOSŤ dňa 25. 5. 2001 v zmysle Protokolu z 12. zasadania Spoločnej slovensko-maďarskej komisie pre zameriavanie a vyznačovanie štátnych hraníc v Siófoku dňa 25. 5. 2001

1 : 2880

2 / 1

1 1997 - nové zameranie, új felmérés
2 1992 - nové zameranie, új felmérés

Názov a sídlo zhotovitela: Geodetický a kartografický ústav
A készítő neve, székhelye: Bratislava

Mapa vyhotovená v roku:
A készítés éve: 2001

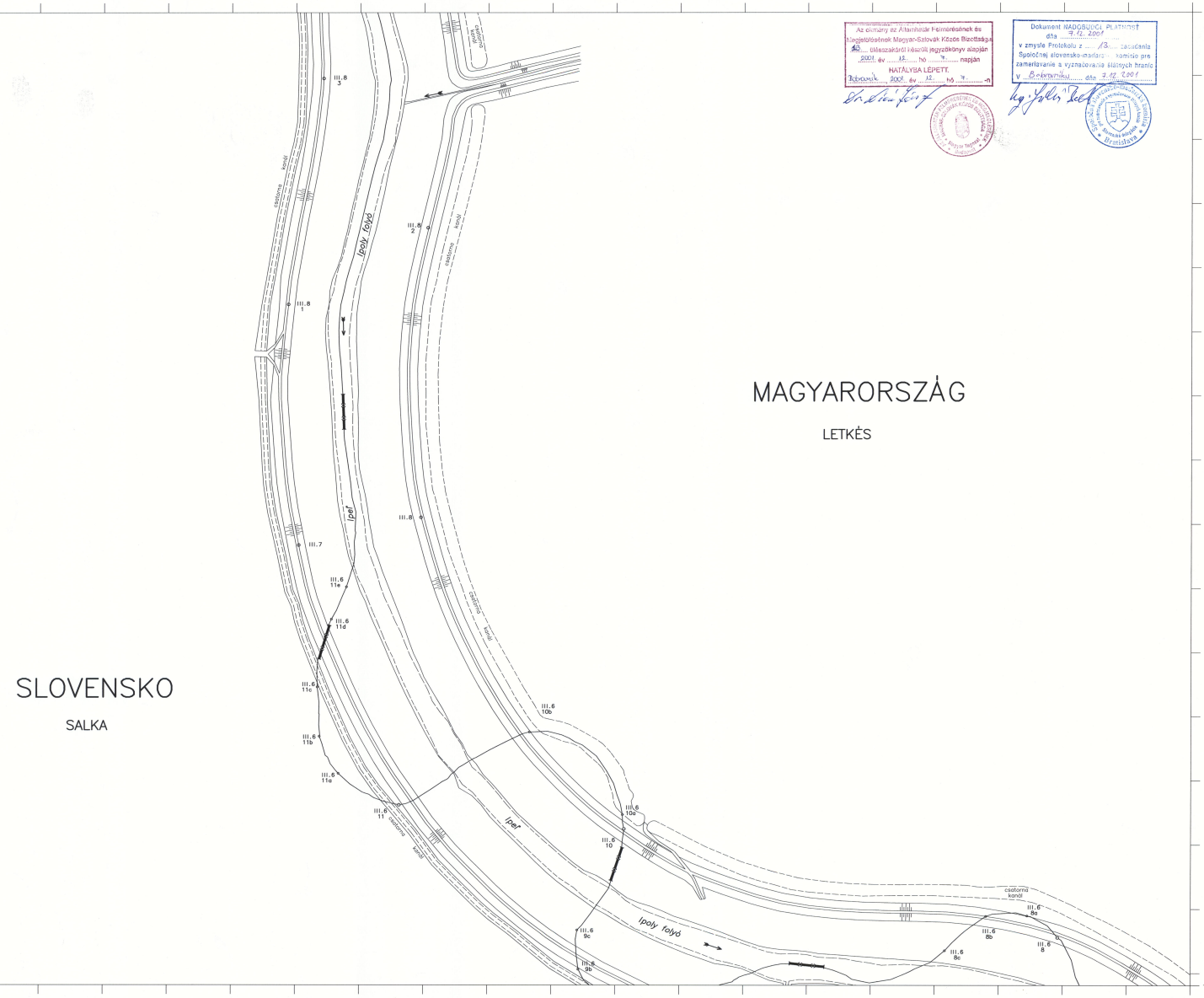

Az olmány az Államhatár Felmérésének és Megjelölésének Magyar-Szlovák Közös Bizottsága 48. ülésszakáról készült jegyzőkönyv alapján 2001 év 12. hó 7. napján HATÁLYBA LÉPETT. Bobrovník 2001 év 12. hó 7. -n

Dokument NADOBUDOL PLATNOSŤ dňa 7.12.2001 v zmysle Protokolu z 13. zasadania Spoločnej slovensko-maďarskej komisie pre zameriavanie a vyznačovanie štátnych hranic v Bobrovníku dňa 7.12.2001

1:2880

1 1 1992 – új felmérés, nové zameranie

A készítő neve, székhelye: Földmérési és Távérzékelési Intézet
Názov a sídlo zhotoviteľa: B u d a p e s t
A készítés éve: 2001
Mapa vyhotovená v roku:

III.

8b.

Az okirány az Államhatár Felmérésének és Megjelölésének Magyar-Szlovák Közös Bizottsága 15. ülésszakáról készült jegyzőkönyv alapján
2001 év 12. hó 5. napján
HATÁLYBA LÉPETT.
Budapest 2001 év 12. hó 7. -n

Dokument NADOBUDOL PLATNOSŤ
dňa 7.12.2001
v zmysle Protokolu z ...13... zasadania Spoločnej slovensko-maďarskej komisie pre zameriavanie a vyznačovanie štátnych hraníc
v Budapešti dňa 7.12.2001

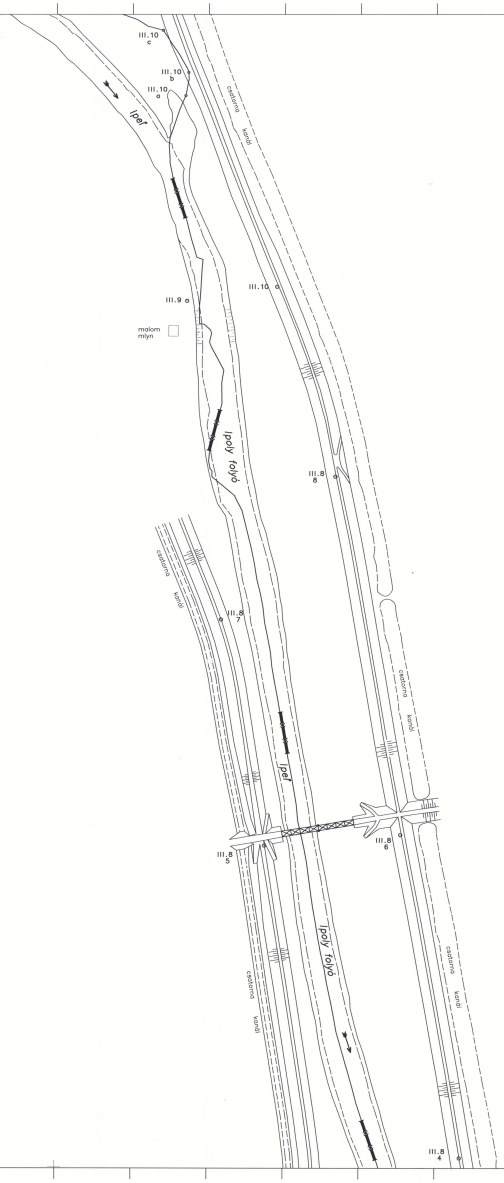

SLOVENSKO

SALKA

MAGYARORSZÁG

LETKÉS

1:2880

1 1992 – új felmérés, nové zameranie
2 1997 – új felmérés, nové zameranie

A készítő neve, székhelye: Földmérési és Távérzékelési Intézet
Názov a sídlo zhotoviteľa: B u d a p e s t

A készítés éve: 2001
Mapa vyhotovená v roku:



Az okmány az Államhatár Felméréseinek és Megjelöléseinek Magyar-Szlovák Közös Bizottsága 12. ülésszakának I. részét jegyzőkönyv alapján 2001 év 05 hó 25 napján HATÁLYBA LÉPETT.
Siófok 2001 év 05 hó 25 -n

Dokument NADOBÚDOL PLATNOSŤ dňa 25.5.2001 v zmysle Protokolu z 12 zasadania Spoločnej slovensko-maďarskej komisie pre zameriavanie a vyznačovanie štátnych hraníc
V Siófok dňa 25.5.2001

1:2880

1	1 1997 - nové zameranie, új felmérés	Názov a sídlo zhotoviteľa: A készítő neve, székhelye:	Geodetický a kartografický ústav Bratislava
		Mapa vyhotovená v roku: A készítés éve:	2001

III.

10. b



1:2880

Az okmány az Államhatár Felmérésének és Megjelölésének Magyar-Szlovák Közös Bizottsága 12. ülésszakáról készült jegyzőkönyv alapján
2001 év 05 hó 25 napján
HATÁLYBA LÉPETT.
Siófok 2001 év 05 hó 25 nap

Dokument NADOBUDOL PLATNOSŤ
dňa 25. 5. 2001
v zmysle Protokolu z 12. zasadania Spoločnej slovensko-maďarskej komisie pre zameriavanie a vyznačovanie štátnych hraníc
v Siófoku dňa 25. 5. 2001

2	1 1997 - nové zameranie, új felmérés
1	2 1999 - digitalizované, digitalizálás

Názov a sídlo zhotoviteľa: Geodetický a kartografický ústav Bratislava
A készítő neve, székhelye:

Mapa vyhotovená v roku: 2001
A készítés éve:

Az okmány az Államhatár Felmérésének és Megjelölésének Magyar-Szlovák Közös Bizottsága 10. ülésszakáról készült jegyzőkönyv alapján 1999. év V. hó 1. napján HATÁLYBA LÉPETT.
SZÓFOK 1999. év X. hó 15. -n

Dokument NADOBUDOL PLATNOSŤ dňa 8. mája 1999 v zmysle Protokolu z 10. zasadania Spoločnej slovensko-maďarskej komisie pre zameriavanie a vyznačovanie štátnych hraníc
V Szófóku dňa 15. októbra 1999.

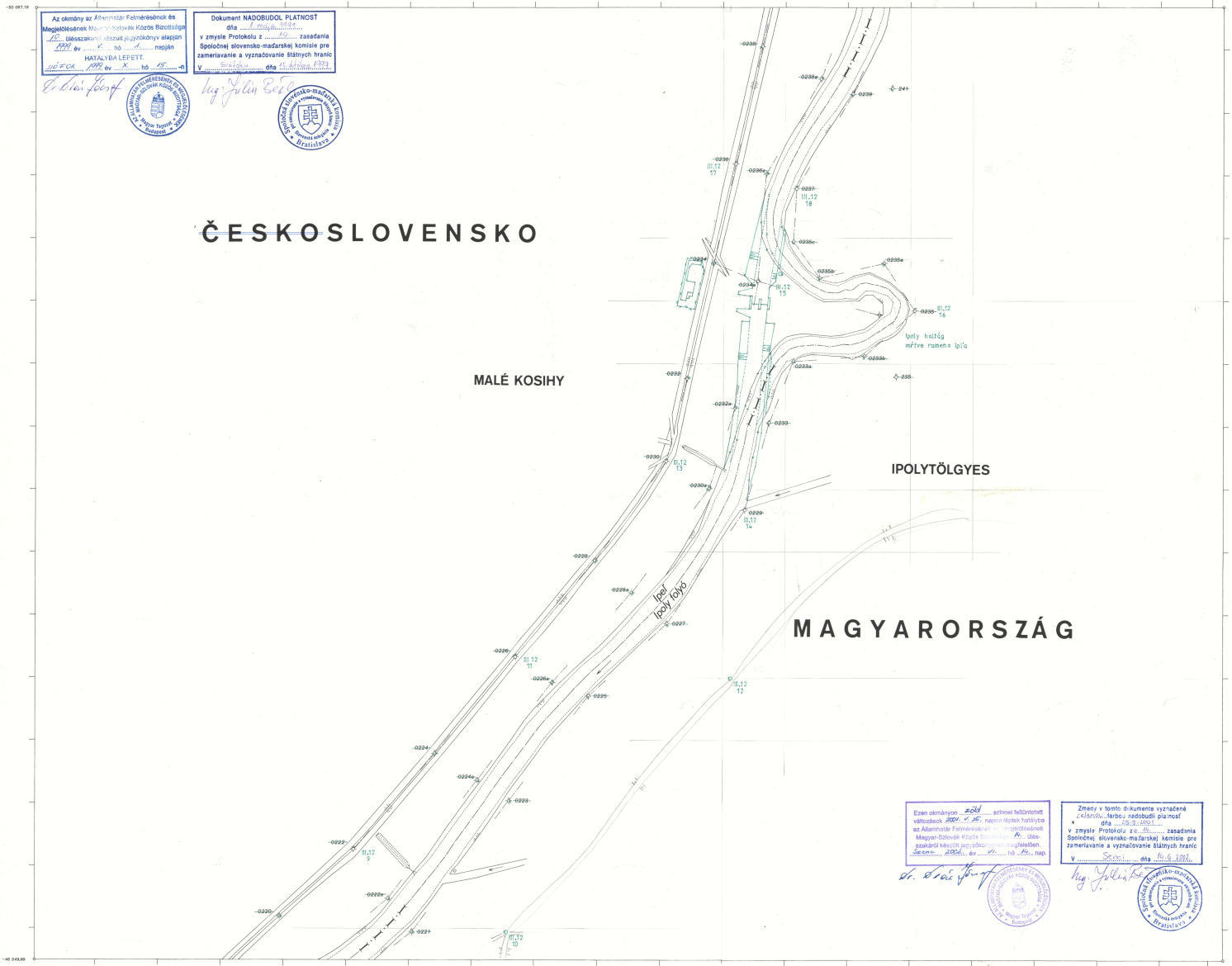

Ezen okmányon zöld színnel feltüntetett változások 2001. V. 16. napon léptek hatályba az Államhatár Felmérésének és Megjelölésének Magyar-Szlovák Közös Bizottsága 14. ülésszakáról készült jegyzőkönyvnek megfelelően.
Szene 2002. év VI. hó 14. nap.

Zmeny v tomto dokumente vyznačené zelenou farbou nadobudli platnosť dňa 25.5.2001 v zmysle Protokolu z 14. zasadania Spoločnej slovensko-maďarskej komisie pre zameriavanie a vyznačovanie štátnych hraníc
V Seni dňa 14.6.2002.

Sokszorosította a Kartográfai Vállalat 1990-ben.

1 : 2880

III.

12a.

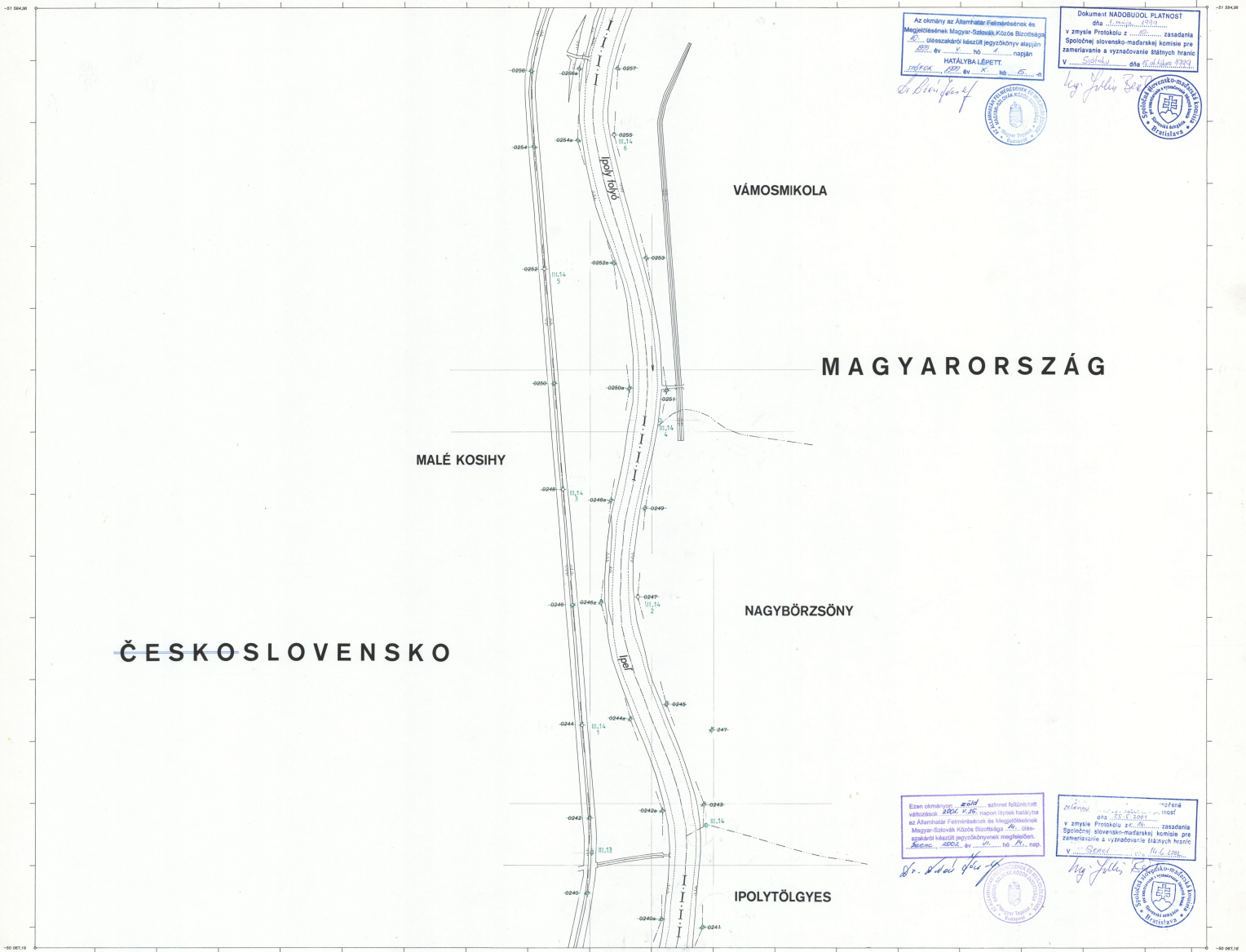

Az okmány az Államhatár Felmérésének és Megjelölésének Magyar-Szlovák Közös Bizottsága ... ülésszakáról készült jegyzőkönyv alapján ... év ... hó ... napján HATÁLYBA LÉPETT. ... év ... hó ... -n

Dokument NADOBUDOL PLATNOSŤ dňa ... v zmysle Protokolu z ... zasadania Spoločnej slovensko-maďarskej komisie pre zameriavanie a vyznačovanie štátnych hraníc V ... dňa ...

Ezen okmányon ... színnel feltüntetett változások ... napon lépnek hatályba az Államhatár Felmérésének és Megjelölésének Magyar-Szlovák Közös Bizottsága ... ülésszakáról készült jegyzőkönyvnek megfelelően. ... év ... hó ... nap.

... zelenou ... dňa ... v zmysle Protokolu z ... zasadania Spoločnej slovensko-maďarskej komisie pre zameriavanie a vyznačovanie štátnych hraníc V ... dňa ...

1 : 2880

Sokszorosította a Kartográfiai Vállalat 1990-ben.

M/1

III.

13a.

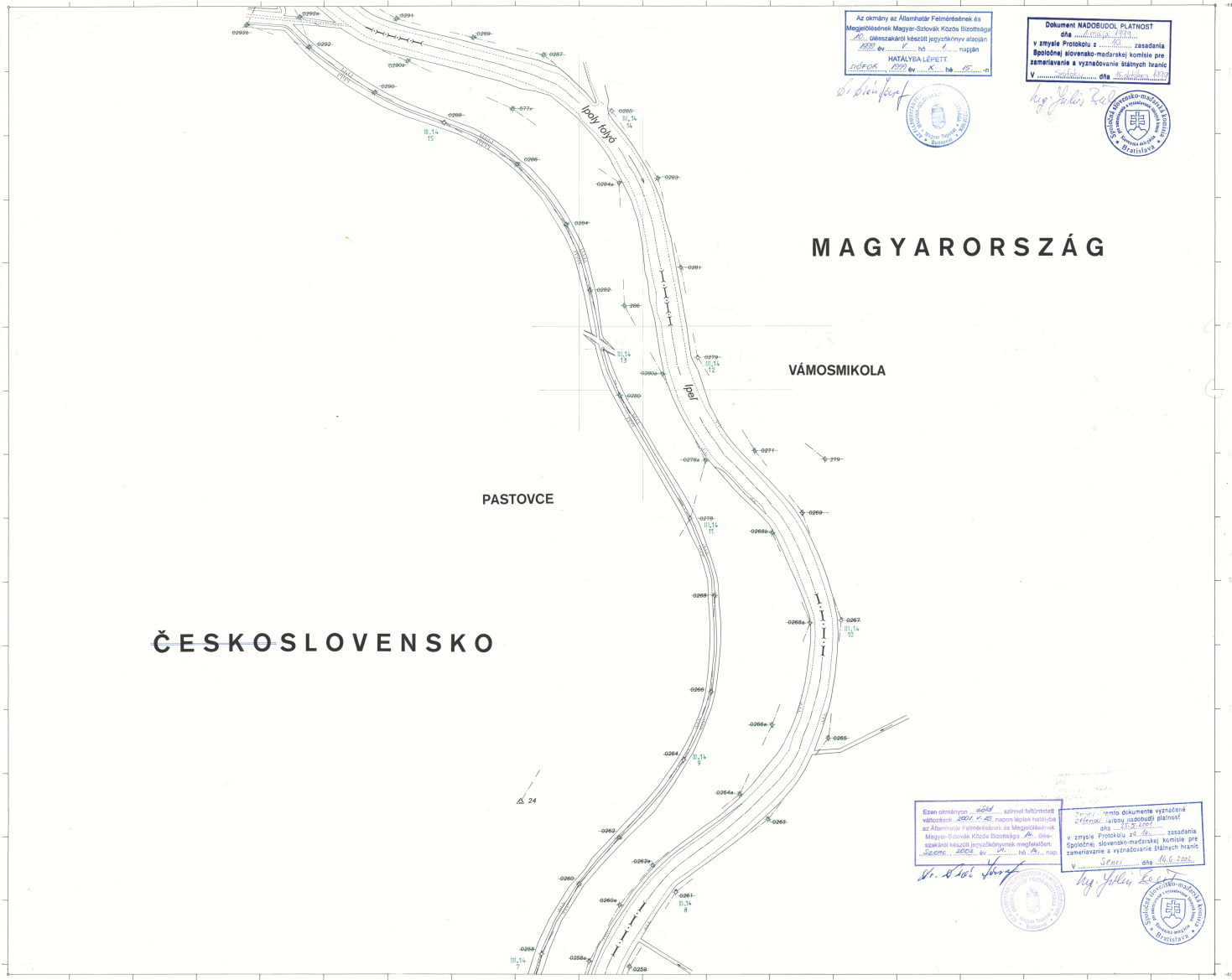

Az okmány az Államhatár Felmérésének és Megjelölésének Magyar-Szlovák Kázás Bizottsága ... ülésszakáról készült jegyzőkönyv alapján ... év ... hó ... napján HATÁLYBA LÉPETT. ... év ... hó ... -n

Dokument NADOBUDOL PLATNOSŤ dňa ... v zmysle Protokolu z ... zasadania Spoločnej slovensko-madarskej komisie pre zameriavanie a vyznačovanie štátnych hraníc V ... dňa ...

Ezen okmányon ... számnel feltüntetett változások ... napon lépték hatályba az Államhatár Felmérésének és Megjelölésének Magyar-Szlovák Kázás Bizottsága ... ülésszakáról készült jegyzőkönyvnek megfelelően. Szeny, ... év ... hó ... nap.

Tento dokument vyznačené zmeny a doplnky nadobudli platnosť dňa ... v zmysle Protokolu zo ... zasadania Spoločnej slovensko-madarskej komisie pre zameriavanie a vyznačovanie štátnych hraníc v Senci dňa 16.6.2005

Soszovcsolotta a Kartográfiai Vállalat 1990-ben.

1 : 2880

M/1



Az okmány az Államhatár Felmérésének és Megjelölésének Magyar-Szlovák Közös Bizottsága 10. ülésszakáról készült jegyzőkönyv alapján 1999. év V. hó 1. napján HATÁLYBA LÉPETT. SZÓFOK 1999. év X. hó 15. -n

Dr. Dlaú József

Az Államhatár Felmérésének és Megjelölésének Magyar-Szlovák Közös Bizottsága Magyar Tagozat Budapest

Dokument NADOBUDOL PLATNOSŤ dňa 1. mája 1999 v zmysle Protokolu z 10. zasadania Spoločnej slovensko-maďarskej komisie pre zameriavanie a vyznačovanie štátnych hranic V Sofoku dňa 15. oktobra 1999

Mg. Julius Bédi

Spoločná slovensko-maďarská komisia pre zameriavanie a vyznačovanie štátnych hranic Bratislava

Ezen okmányon zöld szinnel feltüntetett változások 2001. v. 26. napon léptek hatályba az Államhatár Felmérésének és Megjelölésének Magyar-Szlovák Közös Bizottsága 14. ülésszakáról készült jegyzőkönyvnek megfelelően. Szeme 2002. év VI. hó 14. nap

Zmeny v tomto dokumente vyznačené zelenou farbou nadobudli platnosť dňa 25. 5. 2001 v zmysle Protokolu z 14. zasadania Spoločnej slovensko-maďarskej komisie pre zameriavanie a vyznačovanie štátnych hranic V Senci dňa 14. 6. 2002

Dr. Dlaú József

Mg. Julius Bédi

Spoločná slovensko-maďarská komisia pre zameriavanie a vyznačovanie štátnych hranic Bratislava

1 : 2880

Sokszorosította a Kartográfiai Vállalat 1990-ben.

M/1 M/1

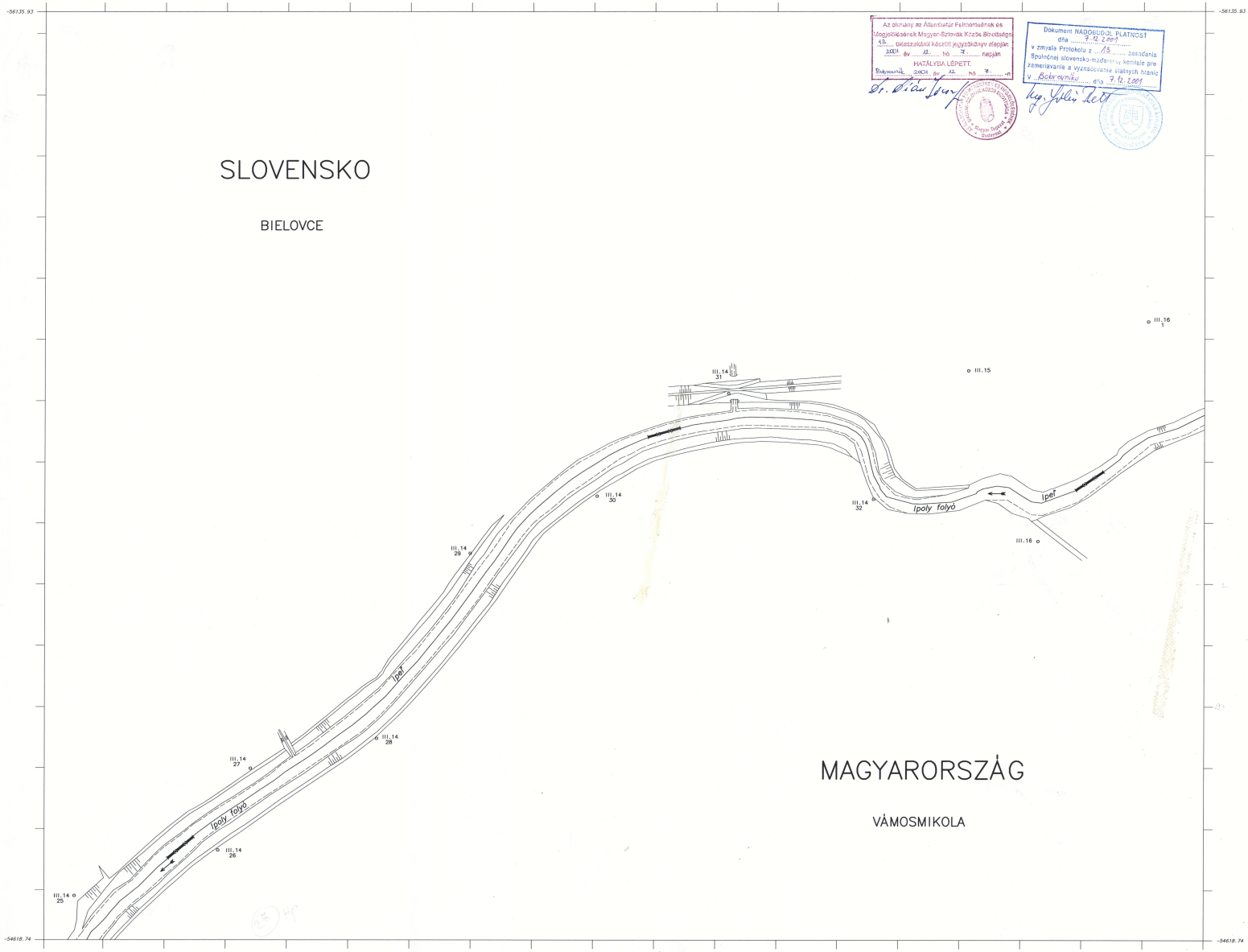

Az okmány az Államhatár Felmérésének és Megjelölésének Magyar-Szlovák Közös Bizottsága 13. ülésszakáról készült jegyzőkönyv alapján 2001 év 12 hó 7 napján HATÁLYBA LÉPETT. Bobrovník 2001 év 12 hó 7 -n
Dr. Dián Ivan
Dokument NADOBUDOL PLATNOST dňa 7.12.2001 v zmysle Protokolu z 13. zasadania Spoločnej slovensko-maďarskej komisie pre zameriavanie a vyznačovanie štátnych hranic v Bobrovníku dňa 7.12.2001
Ing. Julius Lett

1:2880

1	2

1 1992 – digitalizálás, digitalizované
2 1922 – digitalizálás, digitalizované

A készítő neve, székhelye: Földmérési és Távérzékelési Intézet
Názov a sídlo zhotovitela: B u d a p e s t
A készítés éve: 2001
Mapa vyhotovená v roku:

III.

16a.

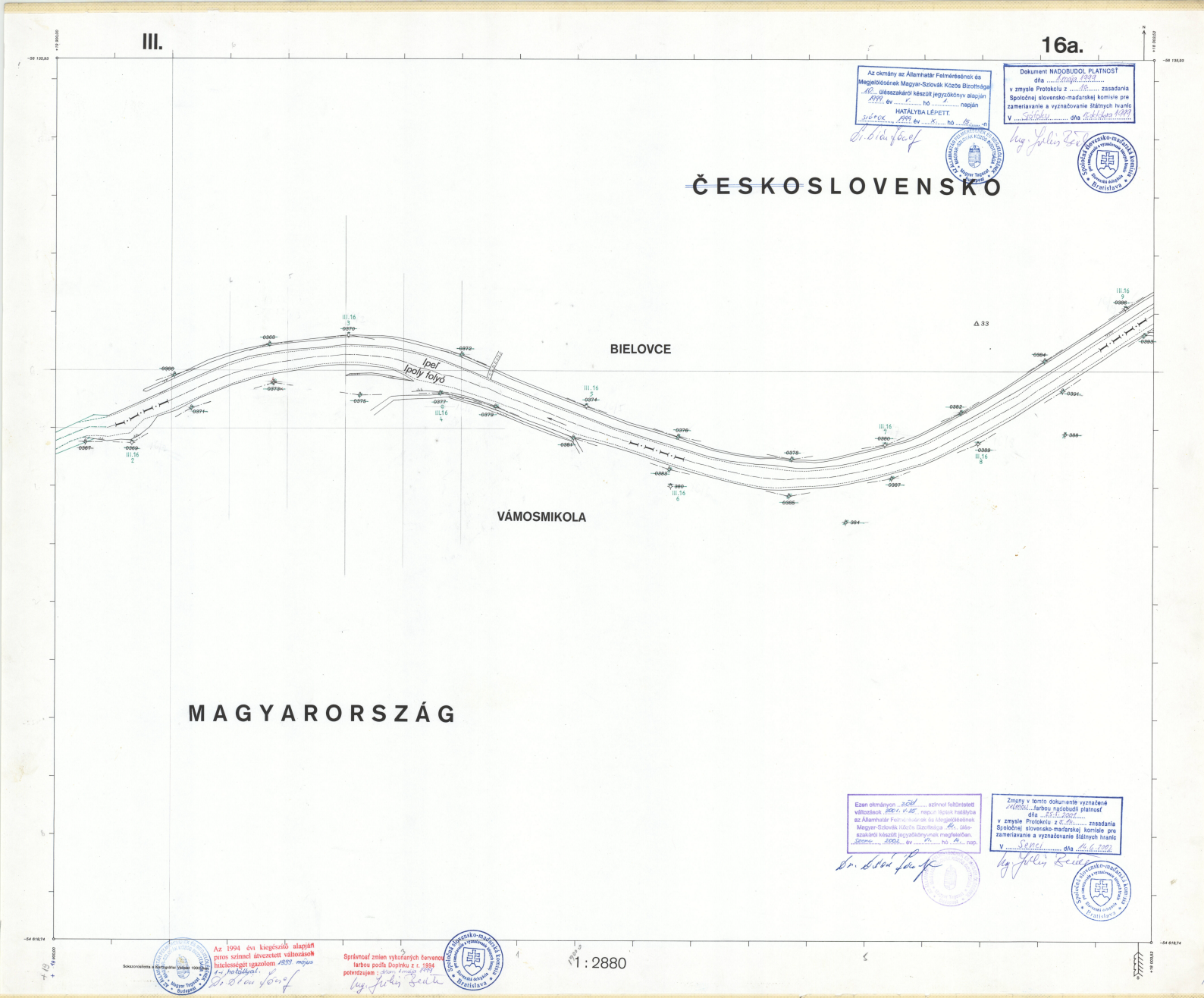

Az okmány az Államhatár Felmérésének és Megjelölésének Magyar-Szlovák Közös Bizottsága 10. ülésszakáról készült jegyzőkönyv alapján 1999. év V. hó 1. napján HATÁLYBA LÉPETT. Szlovák 1999. év X. hó 15. -n

Dr. Bíró József

Dokument NADOBUDOL PLATNOSŤ dňa 1. mája 1999 v zmysle Protokolu z 10. zasadania Spoločnej slovensko-maďarskej komisie pre zameriavanie a vyznačovanie štátnych hranic V Sátoku dňa 15. oktobra 1999

Ing. Julius Bedő

Spoločná slovensko-maďarská komisia pre zameriavanie a vyznačovanie hranic Bratislava

ČESKOSLOVENSKO

BIELOVCE

Ipeľ

Ipoly folyó

VÁMOSMIKOLA

MAGYARORSZÁG

Ezen okmányon zöld szinnel feltüntetett változások 2001. V. 25. napon lépek hatályba az Államhatár Felmérésének és Megjelölésének Magyar-Szlovák Közös Bizottsága 14. ülésszakáról készült jegyzőkönyvnek megfelelően. Szeme 2002. év VI. hó 14. nap.

Dr. Bíró József

Zmeny v tomto dokumente vyznačené zelenou farbou nadobudli platnosť dňa 25.5.2001 v zmysle Protokolu z 14. zasadania Spoločnej slovensko-maďarskej komisie pre zameriavanie a vyznačovanie štátnych hranic V Senci dňa 14.6.2002

Ing. Julius Bedő

Spoločná slovensko-maďarská komisia pre zameriavanie a vyznačovanie hranic Bratislava

Az 1994 évi kiegészítő alapján piros szinnel átvezetett változások hitelességét igazolom 1999. május 1-i hatályal.

Dr. Bíró József

Správnosť zmien vykonaných červenou farbou podľa Dopinku z r. 1994 potvrdzujem: Bratislava 1999

Ing. Julius Bedő

Spoločná slovensko-maďarská komisia pre zameriavanie a vyznačovanie hranic Bratislava

1 : 2880

Sokszorosította a Kartográfiai Vállalat 1999-ben Budapest

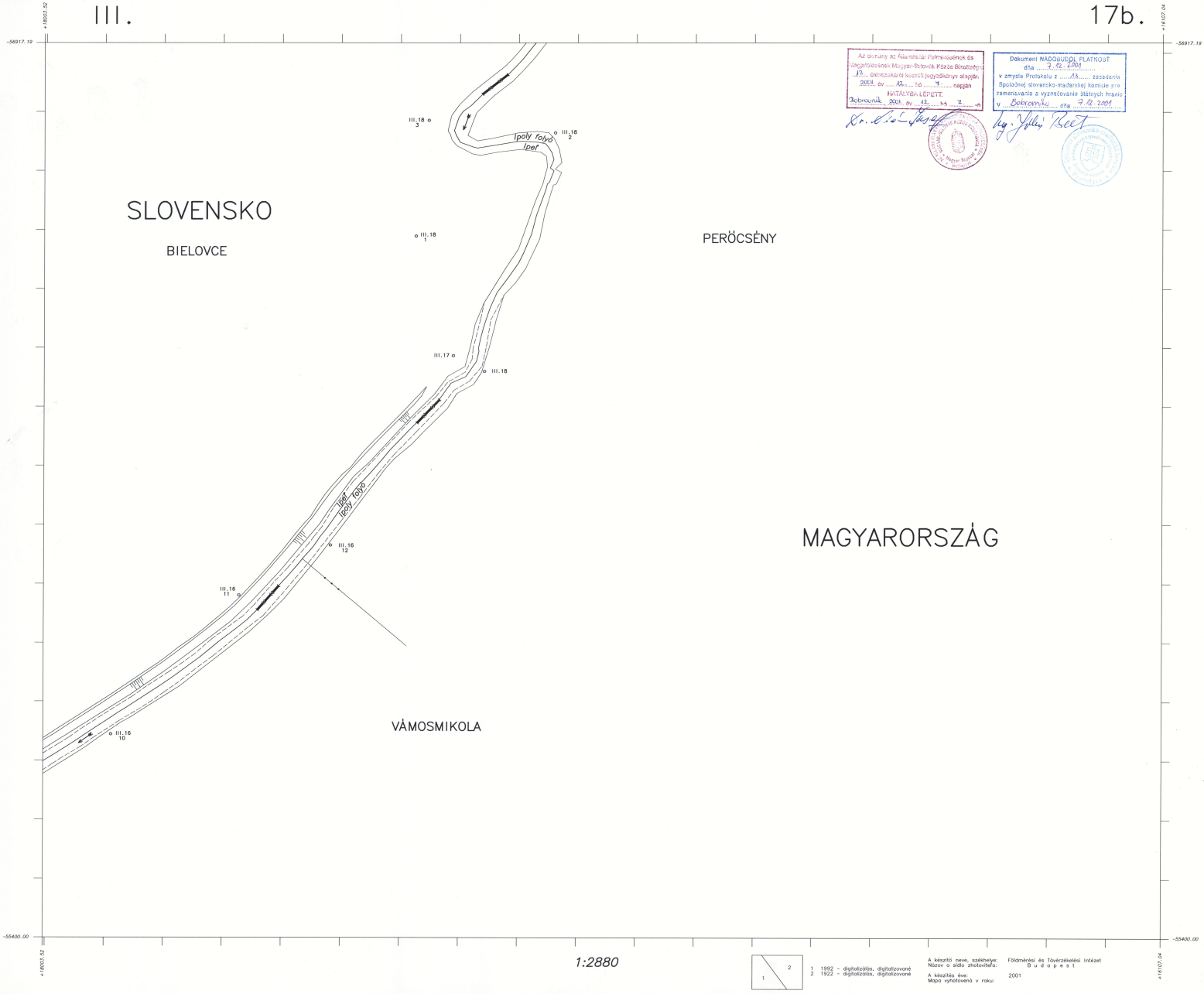

Az okmány az Államhatár Felmérésének és Megjelölésének Magyar-Szlovák Közös Bizottsága 12. ülésszakáról készült jegyzőkönyv alapján 2001. év 12. hó 7. napján HATÁLYBA LÉPETT.
Bobrovník 2001. év 12. hó 7. n

Dokument NADOBUDOL PLATNOSŤ dňa 7.12.2001 v zmysle Protokolu z 13. zasadania Spoločnej slovensko-maďarskej komisie pre zameriavanie a vyznačovanie štátnych hranic v Bobrovníku dňa 7.12.2001

III.

18. b



Az okmány az Államhatár Felmérésének és Megjelölésének Magyar-Szlovák Kozós Bizottsága 12. ülésszakáról készült jegyzőkönyv alapján 2001 év 05. hó 25. napján HATÁLYBA LÉPETT Siófok 2001 év 05 hó 25 -n

Dokument NADOBUDOL PLATNOSŤ dňa 25. 5. 2001 v zmysle Prokolu z 12. zasadania Spoločnej slovensko-maďarskej komisie pre zameriavanie a vyznačovanie štátnych hraníc v Siófoku dňa 25. 5. 2001

1:2880

2	1902 - digitalizovaná, digitalizácia
1	1999 - digitalizovaná, digitalizácia

Názov a sídlo zhotoviteľa: Geodetický a kartografický ústav Bratislava
A készítő neve, székhelye:

Mapa vyhotovená v roku: 2001
A készítés éve:

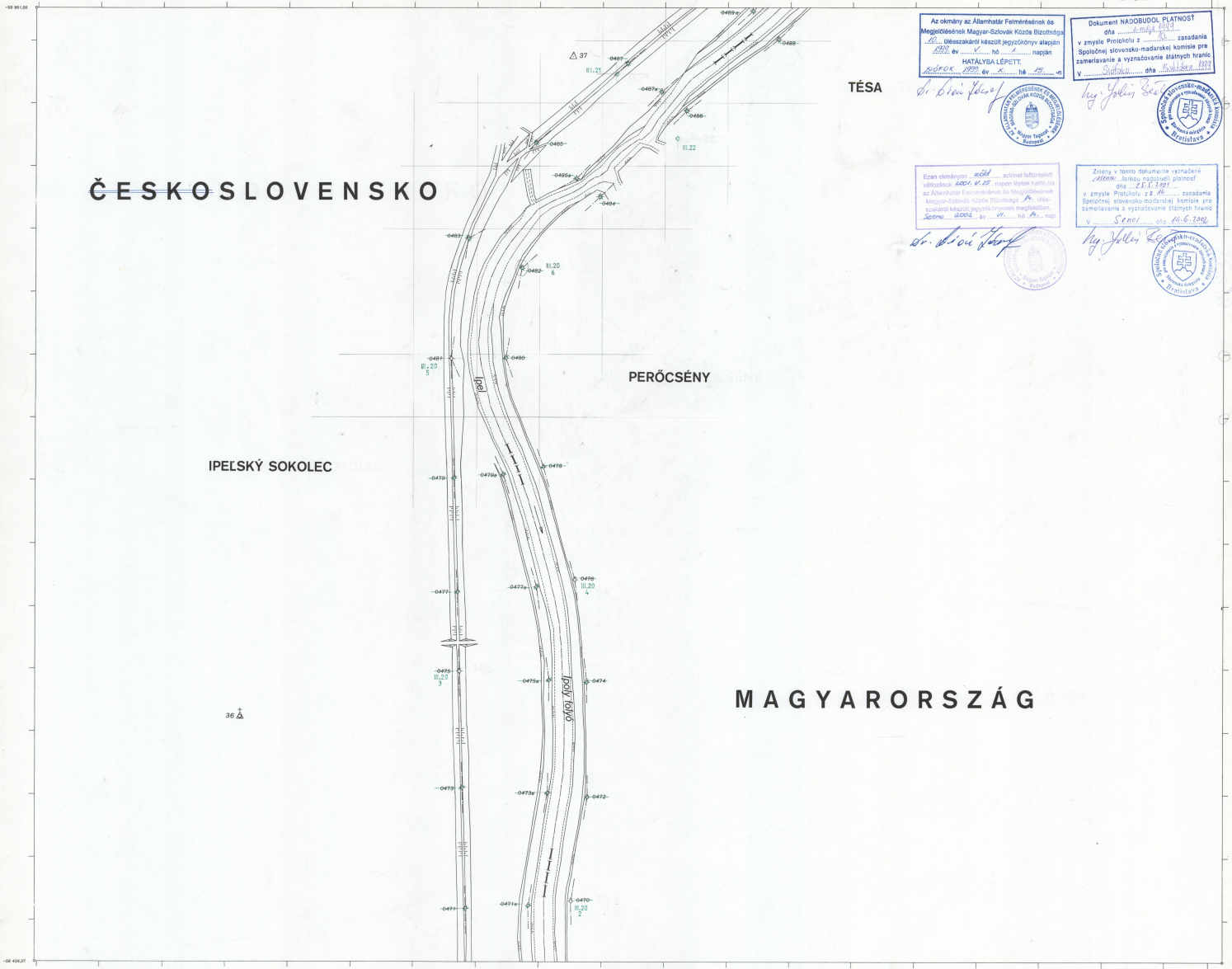

Az okmány az Államhatár Felmérésének és Megjelölésének Magyar-Szlovák Közös Bizottsága 10. ülésszakáról készült jegyzőkönyv alapján 1999. év V. hó 1. napján HATÁLYBA LÉPETT.
ELŐFOK 1999. év X. hó 15. -n

Dokument NADOBUDOL PLATNOSŤ dňa 1. mája 1999 v zmysle Protokolu z 10. zasadania Spoločnej slovensko-maďarskej komisie pre zameriavanie a vyznačovanie štátnych hraníc
V Szófoku dňa 15. října 1999

Ezen okmányon zöld színnel feltüntetett változások 2001. V. 25. napon léptek hatályba az Államhatár Felmérésének és Megjelölésének Magyar-Szlovák Közös Bizottsága 14. ülésszakáról készült jegyzőkönyvnek megfelelően.
Szeme 2002. év VI. hó 14. nap.

Zmény v tomto dokumente vyznačené zelenou farbou nadobudli platnosť dňa 25.5.2001 v zmysle Protokolu z 14. zasadania Spoločnej slovensko-maďarskej komisie pre zameriavanie a vyznačovanie štátnych hraníc
V Senci dňa 14.6.2002

Sokszorosította a Kartográfiai Vállalat 1990-ben.

1 : 2880

Az okmány az Államhatár Felmérésének és Megjelölésének Magyar-Szlovák Közös Bizottsága ... ülésszakáról készült jegyzőkönyv alapján ... év ... hó ... napján HATÁLYBA LÉPETT. SIÓFOK ... év ... hó ... -n

Dokument NADOBUDOL PLATNOSŤ dňa ... v zmysle Protokolu z ... zasadania Spoločnej slovensko-madarskej komisie pre zameriavanie a vyznačovanie štátnych hraníc V ... dňa ...

Ezen okmányon ... számmal feltüntetett változások 200... év ... napjával lépnek hatályba az Államhatár Felmérésének és Megjelölésének Magyar-Szlovák Közös Bizottsága ... ülésszakáról készült jegyzőkönyvnek megfelelően. SIÓFOK ... év ... hó ... nap.

Zmeny v tomto dokumente vyznačené ... farbou nadobudli platnosť dňa ... v zmysle Protokolu z ... zasadania Spoločnej slovensko-madarskej komisie pre zameriavanie a vyznačovanie štátnych hraníc V ... dňa ...



ČESKOSLOVENSKO

IPEĽSKÝ SOKOLEC

MAGYARORSZÁG

TÉSA

Sokszorosította a Kartográfiai Vállalat 1990-ben.

1 : 2880

A határjel, jelöletlen határpont, geodéziai pont száma Č í s l o hraničného znaku, matematického bodu, geodetického bodu	Típus-kód Kód typu	Távolság Dĺžka	Koordináták a Budapesti Sztereografikus Vetületi Rendszerben S ú r a d n i c e v stereografickom zobrazovacom systéme Budapešť		Magasság az Adriai rendszerben V ý š k a v systéme Jadranskom	A koordináta jóváhagyá-sának éve Rok určenia súradnice	Megjegyzés Poznámky	Koordináták az EOV rendszerben S ú r a d n i c e v systéme EOV		Koordináták az S-JTSK rendszerben S ú r a d n i c e v systéme S-JTSK		Magasság a Balti rendszerben V ý š k a v systéme Baltskom	Földrajzi szélesség az ETRS89 rendszerben Zemepisná šírka v systéme ETRS 89			Földrajzi hosszúság az ETRS89 rendszerben Zemepisná dĺžka v systéme ETRS 89			Ellipszoid feletti magasság V ý š k a nad elipsoidom
			Y ST	**X** ST	**H** Adriai			**Y** EOV	**X** EOV	**Y** S-JTSK	**X** S-JTSK	**H** Balti	º	'	"	º	'	"	**h** ell
1	2	3	4	5	6	7	8	9	10	11	12	13	14	15	16	17	18	19	20
A határvonal Hraničná čiara																				
II.	00		134796,65	-61036,19		2005		515203.31	299114.78	565267,27	1295363,71		48	01	17.6887	17	14	25.1053	
161a/1	09	146,85	134685,32	-61131,95		2005		515314.62	299210.56	565149,02	1295276,66		48	01	20,8720	17	14	30,3687	
161a/1.1	09	38,82	134657,66	-61104,71		1925		515342.28	299183.33	565123,50	1295305,92		48	01	20,0113	17	14	31,7338	
161a/2	09	38,48	134629,30	-61078,70		1925		515370.65	299157.33	565097,20	1295334,00		48	01	19,1911	17	14	33,1313	
161a/2.1	09	53,90	134589,33	-61042,54		1925		515410.63	299121.18	565060,09	1295373,08		48	01	18,0511	17	14	35,1003	
161a/2.2	09	53,90	134551,88	-61003,77		1925		515448.08	299082.43	565025,69	1295414,58		48	01	16,8247	17	14	36,9506	
161a/2.3	09	53,90	134517,13	-60962,57		1925		515482.84	299041.24	564994,17	1295458,29		48	01	15,5177	17	14	38,6735	
161a/2.4	09	53,90	134485,24	-60919,12		1925		515514.74	298997.81	564965,66	1295504,03		48	01	14,1356	17	14	40,2608	
161a/2.5	09	53,90	134456,34	-60873,62		1925		515543.65	298952.32	564940,30	1295551,59		48	01	12,6850	17	14	41,7063	
161a/2.6	09	53,90	134430,57	-60826,28		1925		515569.44	298904.99	564918,19	1295600,74		48	01	11,1724	17	14	43,0028	
161a/2.7	09	53,89	134408,05	-60777,32		1925		515591.97	298856.04	564899,45	1295651,26		48	01	09,6049	17	14	44,1443	
161a/2.8	09	53,91	134388,87	-60726,94		1925		515611.16	298805.67	564884,15	1295702,95		48	01	07,9890	17	14	45,1263	
161a/2.9	09	53,90	134373,13	-60675,39		1925		515626.91	298754.13	564872,36	1295755,54		48	01	06,3326	17	14	45,9436	
160c	09	53,90	134360,90	-60622,90		1925		515639.16	298701.65	564864,15	1295808,80		48	01	04,6431	17	14	46,5927	
160c.1	09	59,80	134349,32	-60564,23		1925		515650.75	298642.99	564857,05	1295868,18		48	01	02,7531	17	14	47,2174	
160c.2	09	59,80	134339,28	-60505,28		1925		515660.81	298584.05	564851,51	1295927,72		48	01	00,8529	17	14	47,7681	
160c.3	09	59,80	134330,77	-60446,09		1925		515669.34	298524.86	564847,51	1295987,38		48	00	58,9437	17	14	48,2452	
160b	09	59,80	134323,80	-60386,70		1925		515676.32	298465.48	564845,06	1296047,12		48	00	57,0269	17	14	48,6483	
160a	09	101,79	134313,80	-60285,40		1925		515686.35	298364.19	564842,77	1296148,89		48	00	53,7561	17	14	49,2447	
160a.1	09	116,12	134303,38	-60169,75		1925		515696.81	298248.56	564841,14	1296264,99		48	00	50,0212	17	14	49,8776	
160a.2	09	116,12	134295,09	-60053,93		1925		515705.13	298132.75	564841,66	1296381,10		48	00	46,2791	17	14	50,4078	
160a.3	09	116,12	134288,93	-59937,97		1925		515711.32	298016.80	564844,30	1296497,18		48	00	42,5310	17	14	50,8355	
160a.4	09	116,12	134284,91	-59821,92		1925		515715.38	297900.77	564849,09	1296613,20		48	00	38,7783	17	14	51.1600	
160a.5	09	116,12	134283,04	-59705,82		1925		515717.28	297784.68	564856,03	1296729,10		48	00	35,0223	17	14	51,3808	
159a	09	116,12	134283,30	-59589,70		1925		515717.05	297668.57	564865,09	1296844,86		48	00	31,2641	17	14	51.4990	
159a.1	09	44,00	134284,10	-59545,71		1925		515716.27	297624.58	564869,22	1296888,66		48	00	29,8398	17	14	51,5099	
159a.2	09	43,99	134286,29	-59501,77		1925		515714.09	297580.65	564874,73	1296932,31		48	00	28,4161	17	14	51,4537	
159a.3	09	44,00	134289,86	-59457,92		1925		515710.53	297536.80	564881,62	1296975,76		48	00	26,9943	17	14	51,3309	
158b	09	44,00	134294,80	-59414,20		1925		515705.61	297493.08	564889,85	1297018,98		48	00	25,5757	17	14	51,1419	
158b.1	09	53,18	134298,41	-59361,14		1925		515702.01	297440.02	564897,47	1297071,61		48	00	23,8557	17	14	51,0275	
158b.2	09	53,18	134298,13	-59307,96		1925		515702.31	297386.85	564901,23	1297124,65		48	00	22,1349	17	14	51,1009	
158b.3	09	53,18	134293,94	-59254,95		1925		515706.51	297333.85	564901,07	1297177,83		48	00	20,4225	17	14	51,3626	
158b.4	09	53,18	134285,88	-59202,38		1925		515714.59	297281.28	564897,02	1297230,85		48	00	18,7272	17	14	51,8104	
158b.5	09	53,18	134273,99	-59150,55		1925		515726.49	297229.46	564889,09	1297283,43		48	00	17,0588	17	14	52,4422	
158b.6	09	53,19	134258,33	-59099,72		1925		515742.16	297178.64	564877,33	1297335,30		48	00	15,4256	17	14	53,2545	
158b.7	09	53,17	134238,99	-59050,19		1925		515761.52	297129.12	564861,80	1297386,15		48	00	13,8373	17	14	54,2429	

A határjel, jelöletlen határpont, geodéziai pont száma Číslo hraničného znaku, matematického bodu, geodetického bodu	Típus-kód Kód typu	Távolság Dĺžka	Koordináták a Budapesti Sztereografikus Vetületi Rendszerben Súradnice v stereografickom zobrazovacom systéme Budapešť		Magasság az Adriai rendszerben Výška v systéme Jadranskom	A koordináta jóváhagyá-sának éve Rok určenia súradnice	Megjegyzés Poznámky	Koordináták az EOV rendszerben Súradnice v systéme EOV		Koordináták az S-JTSK rendszerben Súradnice v systéme S-JTSK		Magasság a Balti rendszerben Výška v systéme Baltskom	Földrajzi szélesség az ETRS89 rendszerben Zemepisná šírka v systéme ETRS 89			Földrajzi hosszúság az ETRS89 rendszerben Zemepisná dĺžka v systéme ETRS 89			Ellipszoid feletti magasság Výška nad elipsoidom
			Y ST	**X** ST	**H** Adriai			**Y** EOV	**X** EOV	**Y** S-JTSK	**X** S-JTSK	**H** Balti	°	'	"	°	'	"	**h** ell
1	2	3	4	5	6	7	8	9	10	11	12	13	14	15	16	17	18	19	20
158b.8	09	53,18	134216,07	-59002,20		1925		515784.45	297081.14	564842,59	1297435,74		48	00	12,3015	17	14	55,4022	
158b.9	09	53,18	134189,69	-58956,02		1925		515810.84	297034.97	564819,78	1297483,78		48	00	10,8268	17	14	56,7263	
158a	09	53,18	134160,00	-58911,90		1925		515840.54	296990.87	564793,53	1297530,02		48	00	09,4214	17	14	58,2076	
158a.1	09	51,68	134128,71	-58870,77		1925		515871.84	296949.75	564765,45	1297573,40		48	00	08,1139	17	14	59,7627	
158a.2	09	51,68	134095,34	-58831,31		1925		515905.22	296910.30	564735,17	1297615,27		48	00	06,8620	17	15	01.4162	
158a.3	09	51,69	134059,97	-58793,62		1925		515940.60	296872.63	564702,76	1297655,53		48	00	05,6689	17	15	03.1642	
158a.4	09	51,68	134022,70	-58757,82		1925		515977.87	296836.84	564668,31	1297694,05		48	00	04,5384	17	15	05.0016	
158a.5	09	51,68	133983,64	-58723,98		1925		516016.94	296803.02	564631,94	1297730,75		48	00	03,4726	17	15	06.9232	
158a.6	09	51,69	133942,87	-58692,21		1925		516057.71	296771.26	564593,69	1297765,52		48	00	02,4752	17	15	08.9248	
158a.7	09	51,68	133900,52	-58662,59		1925		516100.07	296741.66	564553,72	1297798,26		48	00	01,5485	17	15	11,0002	
157c	09	51,68	133856,70	-58635,20		1925		516143.89	296714.28	564512,10	1297828,89		48	00	00,6950	17	15	13.1440	
157b	09	243,82	133646,00	-58512,50		1925		516354.61	296591.65	564311,33	1297967,20		47	59	56,8825	17	15	23,4415	
157b.1	09	60,10	133593,25	-58483,69		1925		516407.36	296562.86	564260,92	1297999,92		47	59	55,9897	17	15	26,0174	
157b.2	09	60,10	133539,46	-58456,89		1925		516461.15	296536.08	564209,32	1298030,72		47	59	55,1628	17	15	28,6411	
157b.3	09	60,10	133484,70	-58432,12		1925		516515.92	296511.33	564156,60	1298059,56		47	59	54,4022	17	15	31,3093	
157b.4	09	60,11	133429,04	-58409,43		1925		516571.58	296488.66	564102,83	1298086,40		47	59	53,7097	17	15	34,0186	
157b.5	09	60,10	133372,58	-58388,84		1925		516628.04	296468.09	564048,10	1298111,21		47	59	53,0857	17	15	36.7640	
157b.6	09	60,10	133315,38	-58370,39		1925		516685.24	296449.65	563992,47	1298133,94		47	59	52,5315	17	15	39,5428	
157b.7	09	60,11	133257,52	-58354,10		1925		516743.10	296433.38	563936,01	1298154,57		47	59	52,0476	17	15	42,3509	
157a	09	60,10	133199,10	-58340,00		1925		516801.51	296419.30	563878,84	1298173,05		47	59	51,6350	17	15	45,1836	
157a.1	09	62,55	133138,18	-58325,83		1925		516862.43	296405.15	563819,17	1298191,80		47	59	51,2221	17	15	48,1369	
157a.2	09	62,54	133077,87	-58309,29		1925		516922.74	296388.63	563760,29	1298212,86		47	59	50,7319	17	15	51,0634	
156c	09	125,07	132959,40	-58269,20		1925		517041.21	296348.57	563645,22	1298261,81		47	59	49,5231	17	15	56,8205	
156b	09	112,97	132853,30	-58230,40		1925		517147.31	296309.81	563542,37	1298308,53		47	59	48,3466	17	16	01.9796	
156b.1	09	54,54	132802,39	-58210,84		1925		517198.22	296290.26	563493,10	1298331,89		47	59	47,7516	17	16	04.4562	
156b.2	09	54,54	132751,93	-58190,13		1925		517248.69	296269.57	563444,36	1298356,37		47	59	47,1191	17	16	06.9123	
156b.3	09	54,54	132701,96	-58168,28		1925		517298.66	296247.74	563396,19	1298381,94		47	59	46,4492	17	16	09.3460	
156a	09	54,54	132652,50	-58145,30		1925		517348.12	296224.77	563348,62	1298408,60		47	59	45,7424	17	16	11,7564	
156a.1	09	69,11	132589,41	-58117,10		1925		517411.21	296196.59	563287,86	1298441,50		47	59	44,8768	17	16	14,8297	
156a.2	09	69,11	132525,22	-58091,49		1925		517475.40	296171.01	563225,80	1298471,90		47	59	44,0958	17	16	17,9532	
156a.3	09	69,10	132460,05	-58068,51		1925		517540.57	296148.05	563162,57	1298499,75		47	59	43,4006	17	16	21,1210	
155b	09	69,10	132394,00	-58048,20		1925		517606.62	296127.76	563098,25	1298525,00		47	59	42,7925	17	16	24,3283	
155b.1	09	62,25	132334,38	-58030,30		1925		517666.24	296109.88	563040,17	1298547,37		47	59	42,2575	17	16	27,2228	
155b.2	09	62,25	132275,68	-58009,57		1925		517724.94	296089.16	562983,21	1298572,48		47	59	41,6303	17	16	30,0761	
155b.3	09	62,25	132218,04	-57986,05		1925		517782.59	296065.66	562927,53	1298600,30		47	59	40,9120	17	16	32,8813	
155a	09	62,25	132161,60	-57959,80		1925		517839.03	296039.43	562873,24	1298630,75		47	59	40,1044	17	16	35,6317	
155a.1	09	54,86	132110,71	-57939,32		1925		517889.92	296018.97	562824,06	1298655,03		47	59	39,4794	17	16	38,1081	
155a.2	09	54,85	132058,54	-57922,38		1925		517942.09	296002.04	562773,33	1298675,87		47	59	38,9699	17	16	40,6422	

A határjel, jelöletlen határpont, geodéziai pont száma Číslo hraničného znaku, matematického bodu, geodetického bodu	Típus-kód Kód typu	Távolság Dĺžka	Koordináták a Budapesti Sztereografikus Vetületi Rendszerben Súradnice v stereografickom zobrazovacom systéme Budapešť		Magasság az Adriai rendszerben Výška v systéme Jadranskom	A koordináta jóváhagyá-sának éve Rok určenia súradnice	Megjegyzés Poznámky	Koordináták az EOV rendszerben Súradnice v systéme EOV		Koordináták az S-JTSK rendszerben Súradnice v systéme S-JTSK		Magasság a Balti rendszerben Výška v systéme Baltskom	Földrajzi szélesség az ETRS89 rendszerben Zemepisná šírka v systéme ETRS 89			Földrajzi hosszúság az ETRS89 rendszerben Zemepisná dĺžka v systéme ETRS 89			Ellipszoid feletti magasság Výška nad elipsoidom
			Y ST	**X** ST	**H** Adriai			**Y** EOV	**X** EOV	**Y** S-JTSK	**X** S-JTSK	**H** Balti	°	'	"	°	'	"	**h** ell
1	2	3	4	5	6	7	8	9	10	11	12	13	14	15	16	17	18	19	20
155a.3	09	54,84	132005,34	-57909,05		1925		517995.29	295988.73	562721,30	1298693,19		47	59	38,5779	17	16	43,2221	
155a.4	09	54,86	131951,34	-57899,40		1925		518049.29	295979.10	562668,19	1298706,90		47	59	38,3057	17	16	45,8364	
155a.5	09	54,85	131896,81	-57893,48		1925		518103.81	295973.19	562614,27	1298716,94		47	59	38,1546	17	16	48,4721	
154a	09	54,85	131842,00	-57891,30		1925		518158.62	295971.03	562559,79	1298723,27		47	59	38,1246	17	16	51,1172	
154a.1	09	131,33	131710,67	-57891,52		1925		518289.94	295971.29	562428,83	1298733,00		47	59	38,2291	17	16	57,4492	
154a.2	09	131,32	131579,39	-57894,71		1925		518421.20	295974.51	562297,70	1298739,76		47	59	38,4295	17	17	03.7754	
154a.3	09	131,32	131448,21	-57900,87		1925		518552.37	295980.71	562166,45	1298743,56		47	59	38,7258	17	17	10,0936	
153b	09	131,33	131317,20	-57910,00		1925		518683.36	295989.88	562035,14	1298744,38		47	59	39,1181	17	17	16,4003	
153b.1	09	63,20	131254,33	-57916,49		1925		518746.23	295996.38	561971,96	1298742,68		47	59	39,3745	17	17	19,4245	
153b.2	09	63,20	131191,81	-57925,71		1925		518808.74	296005.62	561908,93	1298738,22		47	59	39,7190	17	17	22,4288	
153b.3	09	63,20	131129,75	-57937,65		1925		518870.79	296017.58	561846,15	1298731,02		47	59	40,1512	17	17	25.4080	
153b.4	09	63,21	131068,26	-57952,28		1925		518932.27	296032.22	561783,73	1298721,09		47	59	40,6700	17	17	28,3568	
153b.5	09	63,19	131007,48	-57969,57		1925		518993.04	296049.53	561721,82	1298708,45		47	59	41,2744	17	17	31,2684	
153a	09	63,20	130947,50	-57989,50		1925		519053.01	296069.47	561660,51	1298693,13		47	59	41,9636	17	17	34,1386	
153a.1	09	65,83	130885,18	-58010,72		1925		519115.32	296090.71	561596,77	1298676,69		47	59	42,6962	17	17	37,1202	
153a.2	09	65,84	130822,03	-58029,36		1925		519178.46	296109.37	561532,39	1298662,89		47	59	43,3459	17	17	40,1447	
153a.3	09	65,84	130758,17	-58045,38		1925		519242.30	296125.40	561467,51	1298651,76		47	59	43,9114	17	17	43,2063	
153a.4	09	65,83	130693,71	-58058,76		1925		519306.76	296138.80	561402,23	1298643,30		47	59	44,3918	17	17	46,2997	
153a.5	09	65,84	130628,75	-58069,48		1925		519371.71	296149.54	561336,65	1298637,53		47	59	44,7864	17	17	49,4202	
153a.6	09	65,83	130563,41	-58077,52		1925		519437.04	296157.59	561270,89	1298634,47		47	59	45,0946	17	17	52.5620	
153a.7	09	65,85	130497,78	-58082,86		1925		519502.66	296162.95	561205,06	1298634,11		47	59	45,3156	17	17	55,7207	
152b	09	65,83	130432,00	-58085,50		1925		519568.44	296165.61	561139,27	1298636,47		47	59	45,4493	17	17	58,8896	
152a	09	162,83	130269,20	-58088,50		1925		519731.22	296168.66	560976,73	1298645,84		47	59	45,6657	17	18	06.7362	
152a.1	09	110,33	130158,88	-58089,96		1925		519841.53	296170.15	560866,62	1298652,74		47	59	45,7937	17	18	12.0540	
152a.2	09	110,32	130048,56	-58089,09		1925		519951.84	296169.31	560756,69	1298661,97		47	59	45,8463	17	18	17,3744	
152a.3	09	110,33	129938,28	-58085,87		1925		520062.11	296166.12	560646,98	1298673,53		47	59	45,8227	17	18	22,6954	
152a.4	09	110,32	129828,10	-58080,32		1925		520172.28	296160.60	560537,54	1298687,41		47	59	45,7235	17	18	28,0141	
152a.5	09	110,33	129718,05	-58072,42		1925		520282.32	296152.73	560428,42	1298703,62		47	59	45,5482	17	18	33,3291	
151d	09	110,32	129608,20	-58062,20		1925		520392.17	296142.55	560319,66	1298722,13		47	59	45,2973	17	18	38,6381	
151d.1	09	58,21	129550,55	-58054,13		1925		520449.81	296134.49	560262,79	1298734,54		47	59	45,0781	17	18	41,4266	
151d.2	09	58,21	129493,59	-58042,13		1925		520506.77	296122.51	560206,91	1298750,82		47	59	44,7313	17	18	44,1862	
151d.3	09	58,21	129437,59	-58026,26		1925		520562.77	296106.66	560152,28	1298770,89		47	59	44,2584	17	18	46,9036	
151c	09	58,21	129382,80	-58006,60		1925		520617.56	296087.02	560099,14	1298794,64		47	59	43,6619	17	18	49,5668	
151c.1	09	45,12	129340,27	-57991,54		1925		520660.09	296071.97	560057,88	1298812,88		47	59	43,2055	17	18	51,6338	
151c.2	09	45,12	129296,96	-57978,89		1925		520703.40	296059.33	560015,65	1298828,77		47	59	42,8276	17	18	53,7358	
151c.3	09	45,12	129253,00	-57968,72		1925		520747.36	296049.18	559972,59	1298842,24		47	59	42,5304	17	18	55,8665	
151c.4	09	45,12	129208,54	-57961,03		1925		520791.82	296041.50	559928,85	1298853,28		47	59	42,3138	17	18	58,0186	
151c.5	09	45,12	129163,72	-57955,86		1925		520836.64	296036.34	559884,55	1298861,83		47	59	42,1790	17	19	00.1853	

A határjel, jelöletlen határpont, geodéziai pont száma Číslo hraničného znaku, matematického bodu, geodetického bodu	Típus-kód Kód typu	Távolság Dĺžka	Koordináták a Budapesti Sztereografikus Vetületi Rendszerben Súradnice v stereografickom zobrazovacom systéme Budapešť		Magasság az Adriai rendszerben Výška v systéme Jadranskom	A koordináta jóváhagyá-sának éve Rok určenia súradnice	Megjegyzés Poznámky	Koordináták az EOV rendszerben Súradnice v systéme EOV		Koordináták az S-JTSK rendszerben Súradnice v systéme S-JTSK		Magasság a Balti rendszerben Výška v systéme Baltskom	Földrajzi szélesség az ETRS89 rendszerben Zemepisná šírka v systéme ETRS 89			Földrajzi hosszúság az ETRS89 rendszerben Zemepisná dĺžka v systéme ETRS 89			Ellipszoid feletti magasság Výška nad elipsoidom
			Y ST	**X** ST	**H** Adriai			**Y** EOV	**X** EOV	**Y** S-JTSK	**X** S-JTSK	**H** Balti	°	'	"	°	'	"	**h** ell
1	2	3	4	5	6	7	8	9	10	11	12	13	14	15	16	17	18	19	20
151c.6	09	45,13	129118,67	-57953,23		1925		520881.69	296033.72	559839,83	1298867,86		47	59	42,1266	17	19	02.3603	
151c.7	09	45,12	129073,55	-57953,14		1925		520926.80	296033.65	559794,85	1298871,37		47	59	42,1566	17	19	04.5357	
151b	09	45,12	129028,50	-57955,60		1925		520971.85	296036.12	559749,75	1298872,33		47	59	42,2689	17	19	06.7052	
151a	09	270,18	128759,30	-57978,60		1925		521241.02	296059.19	559479,59	1298869,79		47	59	43,2084	17	19	19,6607	
151a.1	09	49,83	128709,53	-57981,02		1925		521290.78	296061.63	559429,79	1298871,14		47	59	43,3228	17	19	22,0579	
151a.2	09	49,83	128659,70	-57980,34		1925		521340.61	296060.96	559380,16	1298875,60		47	59	43,3368	17	19	24,4614	
151a.3	09	49,83	128610,01	-57976,55		1925		521390.29	296057.18	559330,90	1298883,14		47	59	43,2501	17	19	26,8614	
151a.4	09	49,84	128560,65	-57969,68		1925		521439.65	296050.33	559282,20	1298893,73		47	59	43,0635	17	19	29,2489	
151a.5	09	49,83	128511,82	-57959,75		1925		521488.48	296040.41	559234,27	1298907,33		47	59	42,7774	17	19	31,6141	
150c	09	49,83	128463,70	-57946,80		1925		521536.62	296027.48	559187,27	1298923,88		47	59	42,3930	17	19	33,9483	
150c.1	09	81,63	128384,94	-57925,34		1925		521615.38	296006.04	559110,37	1298951,25		47	59	41,7554	17	19	37,7686	
150b	09	81,64	128305,60	-57906,10		1925		521694.72	295986.83	559032,72	1298976,44		47	59	41,1900	17	19	41,6149	
150b.1	09	79,63	128228,27	-57887,12		1925		521772.05	295967.87	558957,06	1299001,22		47	59	40,6315	17	19	45.3640	
150b.2	09	79,62	128151,92	-57864,55		1925		521848.40	295945.32	558882,64	1299029,51		47	59	39,9561	17	19	49,0697	
150b.3	09	79,62	128076,71	-57838,42		1925		521923.61	295919.22	558809,63	1299061,26		47	59	39,1646	17	19	52,7242	
150a	09	79,62	128002,80	-57808,80		1925		521997.52	295889.62	558738,19	1299096,39		47	59	38,2592	17	19	56,3197	
150a.1	09	49,55	127957,62	-57788,45		1925		522042.70	295869.28	558694,68	1299120,10		47	59	37,6330	17	19	58.5200	
150a.2	09	49,55	127913,70	-57765,50		1925		522086.63	295846.35	558652,63	1299146,31		47	59	36,9219	17	20	00,6623	
150a.3	09	49,56	127871,19	-57740,03		1925		522129.14	295820.89	558612,17	1299174,93		47	59	36,1281	17	20	02,7393	
150a.4	09	49,55	127830,24	-57712,13		1925		522170.10	295793.00	558573,46	1299205,85		47	59	35,2546	17	20	04,7437	
150a.5	09	49,55	127790,99	-57681,89		1925		522209.35	295762.78	558536,62	1299238,97		47	59	34,3041	17	20	06,6685	
150a.6	09	49,56	127753,56	-57649,41		1925		522246.79	295730.31	558501,76	1299274,19		47	59	33,2798	17	20	08,5081	
150a.7	09	49,55	127718,09	-57614,81		1925		522282.26	295695.72	558469,01	1299311,37		47	59	32,1854	17	20	10,2553	
149b	09	49,55	127684,70	-57578,20		1925		522315.66	295659.12	558438,50	1299350,41		47	59	31,0245	17	20	11,9044	
149b.1	09	165,06	127577,15	-57452,99		1925		522423.24	295533.95	558340,75	1299483,39		47	59	27,0493	17	20	17,2238	
149b.2	09	165,05	127472,03	-57325,74		1925		522528.39	295406.74	558245,58	1299618,23		47	59	23,0063	17	20	22,4281	
149b.3	09	165,07	127369,36	-57196,49		1925		522631.09	295277.53	558153,01	1299754,88		47	59	18,8966	17	20	27,5161	
149a	09	165,05	127269,20	-57065,30		1925		522731.28	295146.38	558063,09	1299893,27		47	59	14,7224	17	20	32,4849	
149a.1	09	80,85	127222,52	-56999,29		1925		522777.97	295080.39	558021,54	1299962,62		47	59	12,6194	17	20	34,8058	
149a.2	09	80,85	127178,19	-56931,68		1925		522822.32	295012.79	557982,47	1300033,39		47	59	10,4629	17	20	37,0150	
149a.3	09	80,84	127136,27	-56862,56		1925		522864.25	294943.69	557945,91	1300105,48		47	59	08,2558	17	20	39,1096	
148c	09	80,85	127096,80	-56792,00		1925		522903.74	294873.15	557911,86	1300178,84		47	59	06,0003	17	20	41,0876	
148b	09	167,72	127019,80	-56643,00		1925		522980.77	294724.18	557846,38	1300333,24		47	59	01,2329	17	20	44,9582	
148b.1	09	72,85	126985,33	-56578,82		1925		523015.26	294660.01	557816,87	1300399,84		47	58	59,1803	17	20	46,6882	
148b.2	09	72,86	126947,96	-56516,27		1925		523052.65	294597.48	557784,35	1300465,04		47	58	57,1826	17	20	48,5562	
148b.3	09	72,85	126907,79	-56455,49		1925		523092.82	294536.71	557748,90	1300528,68		47	58	55,2441	17	20	50,5573	
148a	09	72,85	126864,90	-56396,60		1925		523135.72	294477.84	557710,60	1300590,65		47	58	53,3687	17	20	52,6875	
148a.1	09	105,74	126800,58	-56312,67		1925		523200.06	294393.93	557652,83	1300679,20		47	58	50,6981	17	20	55,8772	

A határjel, jelöletlen határpont, geodéziai pont száma Číslo hraničného znaku, matematického bodu, geodetického bodu	Típus-kód Kód typu	Távolság Dĺžka	Koordináták a Budapesti Sztereografikus Vetületi Rendszerben Súradnice v stereografickom zobrazovacom systéme Budapešť		Magasság az Adriai rendszerben Výška v systéme Jadranskom	A koordináta jóváhagyá-sának éve Rok určenia súradnice	Megjegyzés Poznámky	Koordináták az EOV rendszerben Súradnice v systéme EOV		Koordináták az S-JTSK rendszerben Súradnice v systéme S-JTSK		Magasság a Balti rendszerben Výška v systéme Baltskom	Földrajzi szélesség az ETRS89 rendszerben Zemepisná šírka v systéme ETRS 89			Földrajzi hosszúság az ETRS89 rendszerben Zemepisná dĺžka v systéme ETRS 89			Ellipszoid feletti magasság Výška nad elipsoidom
			Y ST	**X** ST	**H** Adriai			**Y** EOV	**X** EOV	**Y** S-JTSK	**X** S-JTSK	**H** Balti	°	'	"	°	'	"	**h** ell
1	2	3	4	5	6	7	8	9	10	11	12	13	14	15	16	17	18	19	20
148a.2	09	105,75	126734,74	-56229,92		1925		523265.92	294311.21	557593,45	1300766,70		47	58	48,0668	17	20	59,1389	
148a.3	09	105,74	126667,41	-56148,39		1925		523333.27	294229.70	557532,49	1300853,09		47	58	45,4761	17	21	02,4710	
147a	09	105,74	126598,60	-56068,10		1925		523402.10	294149.44	557469,97	1300938,36		47	58	42,9264	17	21	05,8730	
147a.1	09	89,91	126537,83	-56001,84		1925		523462.88	294083.20	557414,40	1301009,03		47	58	40,8252	17	21	08,8725	
147a.2	09	89,91	126475,38	-55937,16		1925		523525.35	294018.54	557357,03	1301078,25		47	58	38,7762	17	21	11,9513	
147a.3	09	89,91	126411,29	-55874,10		1925		523589.45	293955.50	557297,90	1301145,98		47	58	36,7808	17	21	15,1074	
147a.4	09	89,91	126345,60	-55812,71		1925		523655.15	293894.14	557237,06	1301212,16		47	58	34,8406	17	21	18,3387	
147a.5	09	89,91	126278,36	-55753,03		1925		523722.40	293834.48	557174,54	1301276,76		47	58	32,9567	17	21	21,6429	
146b	09	89,91	126209,60	-55695,10		1925		523791.18	293776.57	557110,37	1301339,73		47	58	31,1306	17	21	25,0184	
146b.1	09	59,50	126162,82	-55658,34		1925		523837.96	293739.83	557066,51	1301379,93		47	58	29,9739	17	21	27,3116	
146a	09	59,50	126115,10	-55622,80		1925		523885.69	293704.30	557021,62	1301418,98		47	58	28,8575	17	21	29,6493	
146a.1	09	84,59	126047,90	-55571,42		1925		523952.90	293652.95	556958,51	1301475,30		47	58	27,2423	17	21	32,9424	
146a.2	09	84,60	125982,63	-55517,60		1925		524018.18	293599.15	556897,51	1301533,90		47	58	25,5467	17	21	36,1451	
146a.3	09	84,60	125919,38	-55461,41		1925		524081.44	293542.98	556838,70	1301594,72		47	58	23,7728	17	21	39,2530	
146a.4	09	84,59	125858,25	-55402,94		1925		524142.58	293484.53	556782,18	1301657,65		47	58	21,9237	17	21	42,2610	
146a.5	09	84,60	125799,30	-55342,26		1925		524201.55	293423.87	556728,00	1301722,62		47	58	20,0015	17	21	45,1662	
146a.6	09	84,60	125742,63	-55279,45		1925		524258.23	293361.08	556676,26	1301789,54		47	58	18,0087	17	21	47,9636	
146a.7	09	84,60	125688,30	-55214,60		1925		524312.57	293296.25	556627,00	1301858,31		47	58	15,9482	17	21	50,6504	
145d	09	84,59	125636,40	-55147,80		1925		524364.49	293229.47	556580,31	1301928,85		47	58	13,8229	17	21	53,2221	
145c	09	237,84	125493,60	-54957,60		1925		524507.33	293039.32	556452,34	1302129,31		47	58	07,7678	17	22	00,3044	
145c.1	09	75,79	125450,39	-54895,34		1925		524550.56	292977.08	556413,98	1302194,66		47	58	05,7832	17	22	02,4522	
145b	09	75,79	125410,50	-54830,90		1925		524590.46	292912.66	556379,09	1302261,93		47	58	03,7257	17	22	04,4423	
145a	09	596,14	125113,00	-54314,30		1925		524888.07	292396.18	556121,60	1302799,55		47	57	47,2151	17	22	19,3210	
145a.1	09	61,09	125082,92	-54261,13		1925		524918.16	292343.03	556095,64	1302854,85		47	57	45,5154	17	22	20,8262	
145a.2	09	61,09	125054,26	-54207,18		1925		524946.84	292289.09	556071,15	1302910,81		47	57	43,7894	17	22	22,2637	
145a.3	09	61,09	125027,05	-54152,49		1925		524974.06	292234.41	556048,16	1302967,40		47	57	42,0384	17	22	23,6322	
144b	09	61,08	125001,30	-54097,10		1925		524999.82	292179.03	556026,68	1303024,58		47	57	40,2638	17	22	24,9310	
144b.1	09	58,95	124975,48	-54044,11		1925		525025.65	292126.05	556004,95	1303079,37		47	57	38,5669	17	22	26,2306	
144b.2	09	58,94	124946,25	-53992,93		1925		525054.90	292074.88	555979,69	1303132,61		47	57	36,9309	17	22	27,6926	
144b.3	09	58,93	124913,73	-53943,78		1925		525087.43	292025.75	555950,98	1303184,08		47	57	35,3630	17	22	29,3110	
144b.4	09	58,95	124878,06	-53896,85		1925		525123.11	291978.83	555918,97	1303233,58		47	57	33,8691	17	22	31,0789	
144b.5	09	58,95	124839,39	-53852,36		1925		525161.79	291934.35	555883,79	1303280,87		47	57	32,4563	17	22	32,9887	
144a	09	58,94	124797,90	-53810,50		1925		525203.29	291892.51	555845,59	1303325,75		47	57	31,1306	17	22	35,0317	
144a.1	09	73,57	124743,65	-53760,81		1925		525257.57	291842.83	555795,27	1303379,40		47	57	29,5604	17	22	37,6976	
144a.2	09	73,57	124687,84	-53712,88		1925		525313.39	291794.92	555743,25	1303431,42		47	57	28,0482	17	22	40,4368	
144a.3	09	73,56	124630,53	-53666,77		1925		525370.70	291748.83	555689,60	1303481,73		47	57	26,5960	17	22	43,2464	
144a.4	09	73,56	124571,77	-53622,51		1925		525429.47	291704.59	555634,37	1303530,31		47	57	25,2046	17	22	46,1238	
144a.5	09	73,57	124511,62	-53580,15		1925		525489.63	291662.25	555577,60	1303577,11		47	57	23,8757	17	22	49,0662	

A határjel, jelöletlen határpont, geodéziai pont száma Číslo hraničného znaku, matematického bodu, geodetického bodu	Típus-kód Kód typu	Távolság Dĺžka	Koordináták a Budapesti Sztereografikus Vetületi Rendszerben Súradnice v stereografickom zobrazovacom systéme Budapešť		Magasság az Adriai rendszerben Výška v systéme Jadranskom	A koordináta jóváhagyá-sának éve Rok určenia súradnice	Megjegyzés Poznámky	Koordináták az EOV rendszerben Súradnice v systéme EOV		Koordináták az S-JTSK rendszerben Súradnice v systéme S-JTSK		Magasság a Balti rendszerben Výška v systéme Baltskom	Földrajzi szélesség az ETRS89 rendszerben Zemepisná šírka v systéme ETRS 89			Földrajzi hosszúság az ETRS89 rendszerben Zemepisná dĺžka v systéme ETRS 89			Ellipszoid feletti magasság Výška nad elipsoidom
			Y ST	**X** ST	**H** Adriai			**Y** EOV	**X** EOV	**Y** S-JTSK	**X** S-JTSK	**H** Balti	°	'	"	°	'	"	**h** ell
1	2	3	4	5	6	7	8	9	10	11	12	13	14	15	16	17	18	19	20
144a.6	09	73,56	124450,16	-53539,73		1925		525551.09	291621.85	555519,39	1303622,06		47	57	22,6105	17	22	52,0697	
144a.7	09	73,57	124387,43	-53501,30		1925		525613.83	291583.44	555459,75	1303665,13		47	57	21,4105	17	22	55,1322	
143c	09	73,57	124323,50	-53464,90		1925		525677.76	291547.06	555398,77	1303706,27		47	57	20,2771	17	22	58,2504	
143b	09	596,38	123799,90	-53179,40		1925		526201.40	291261.72	554898,33	1304030,60		47	57	11,4014	17	23	23,7755	
143b.1	09	78,38	123730,17	-53143,60		1925		526271.13	291225.94	554831,52	1304071,57		47	57	10,2912	17	23	27,1721	
143b.2	09	78,38	123659,26	-53110,20		1925		526342.04	291192.56	554763,35	1304110,25		47	57	09,2595	17	23	30,6231	
143b.3	09	78,37	123587,26	-53079,24		1925		526414.04	291161.63	554693,91	1304146,57		47	57	08,3074	17	23	34,1240	
143b.4	09	78,38	123514,24	-53050,74		1925		526487.07	291133.15	554623,26	1304180,52		47	57	07,4357	17	23	37,6715	
143b.5	09	78,38	123440,29	-53024,75		1925		526561.02	291107.18	554551,50	1304212,03		47	57	06,6458	17	23	41,2611	
143a	09	78,38	123365,50	-53001,30		1925		526635.81	291083.75	554478,70	1304241,08		47	57	05,9387	17	23	44,8886	
143a.1	09	50,04	123317,91	-52985,82		1925		526683.40	291068.29	554432,43	1304260,12		47	57	05,4707	17	23	47,1974	
143a.2	09	50,04	123271,38	-52967,40		1925		526729.93	291049.88	554387,43	1304282,01		47	57	04,9067	17	23	49,4581	
143a.3	09	50,04	123226,10	-52946,10		1925		526775.21	291028.59	554343,89	1304306,68		47	57	04,2487	17	23	51,6616	
143a.4	09	50,05	123182,23	-52922,01		1925		526819.08	291004.52	554301,98	1304334,02		47	57	03,4994	17	23	53,8000	
143a.5	09	50,04	123139,96	-52895,23		1925		526861.36	290977.75	554261,86	1304363,92		47	57	02,6619	17	23	55,8640	
143a.6	09	50,04	123099,44	-52865,86		1925		526901.88	290948.39	554223,69	1304396,28		47	57	01,7394	17	23	57,8465	
143a.7	09	50,04	123060,84	-52834,01		1925		526940.49	290916.56	554187,61	1304430,96		47	57	00,7352	17	23	59,7389	
143a.8	09	50,05	123024,30	-52799,81		1925		526977.03	290882.37	554153,77	1304467,83		47	56	59,6536	17	24	01,5345	
143a.9	09	50,04	122989,98	-52763,39		1925		527011.36	290845.96	554122,31	1304506,74		47	56	58,4985	17	24	03,2254	
142b	09	50,04	122958,00	-52724,90		1925		527043.35	290807.48	554093,34	1304547,54		47	56	57,2749	17	24	04,8056	
142a	09	130,06	122878,20	-52622,20		1925		527123.17	290704.81	554021,55	1304655,98		47	56	54,0060	17	24	08,7557	
142a.1	09	68,27	122837,43	-52567,44		1925		527163.94	290650.07	553985,05	1304713,67		47	56	52,2618	17	24	10,7760	
142a.2	09	68,28	122799,58	-52510,61		1925		527201.81	290593.26	553951,62	1304773,20		47	56	50,4486	17	24	12,6578	
142a.3	09	68,27	122764,78	-52451,88		1925		527236.62	290534.54	553921,37	1304834,39		47	56	48,5718	17	24	14,3946	
141d	09	68,27	122733,10	-52391,40		1925		527268.31	290474.07	553894,37	1304897,10		47	56	46,6361	17	24	15,9828	
141d.1	09	50,23	122712,63	-52345,53		1925		527288.79	290428.21	553877,43	1304944,38		47	56	45,1656	17	24	17,0160	
141d.2	09	50,22	122695,39	-52298,36		1925		527306.04	290381.05	553863,82	1304992,72		47	56	43,6508	17	24	17,8949	
141d.3	09	50,23	122681,46	-52250,10		1925		527319.98	290332.80	553853,58	1305041,89		47	56	42,0985	17	24	18,6154	
141c	09	50,22	122670,90	-52201,00		1925		527330.55	290283.71	553846,77	1305091,65		47	56	40,5166	17	24	19,1745	
141c.1	09	43,35	122663,88	-52158,22		1925		527337.59	290240.93	553843,02	1305134,84		47	56	39,1368	17	24	19,5566	
141c.2	09	43,36	122657,96	-52115,27		1925		527343.52	290197.99	553840,37	1305178,11		47	56	37,7508	17	24	19,8858	
141c.3	09	43,35	122653,13	-52072,19		1925		527348.36	290154.91	553838,81	1305221,43		47	56	36,3599	17	24	20,1625	
141b	09	43,35	122649,40	-52029,00		1925		527352.10	290111.73	553838,37	1305264,77		47	56	34,9646	17	24	20,3865	
141b.1	09	46,18	122644,75	-51983,05		1925		527356.76	290065.78	553837,21	1305310,94		47	56	33,4806	17	24	20,6576	
141b.2	09	46,18	122637,61	-51937,43		1925		527363.91	290020.17	553833,55	1305356,97		47	56	32,0090	17	24	21,0483	
141b.3	09	46,18	122628,00	-51892,26		1925		527373.53	289975.01	553827,39	1305402,73		47	56	30,5537	17	24	21,5575	
141b.4	09	46,18	122615,96	-51847,68		1925		527385.58	289930.43	553818,76	1305448,10		47	56	29,1191	17	24	22,1832	
141b.5	09	46,19	122601,51	-51803,81		1925		527400.04	289886.57	553807,68	1305492,93		47	56	27,7092	17	24	22,9242	

A határjel, jelöletlen határpont, geodéziai pont száma Číslo hraničného znaku, matematického bodu, geodetického bodu	Típus-kód Kód typu	Távolság Dĺžka	Koordináták a Budapesti Sztereografikus Vetületi Rendszerben Súradnice v stereografickom zobrazovacom systéme Budapešť		Magasság az Adriai rendszerben Výška v systéme Jadranskom	A koordináta jóváhagyá-sának éve Rok určenia súradnice	Megjegyzés Poznámky	Koordináták az EOV rendszerben Súradnice v systéme EOV		Koordináták az S-JTSK rendszerben Súradnice v systéme S-JTSK		Magasság a Balti rendszerben Výška v systéme Baltskom	Földrajzi szélesség az ETRS89 rendszerben Zemepisná šírka v systéme ETRS 89			Földrajzi hosszúság az ETRS89 rendszerben Zemepisná dĺžka v systéme ETRS 89			Ellipszoid feletti magasság Výška nad elipsoidom
			Y ST	**X** ST	**H** Adriai			**Y** EOV	**X** EOV	**Y** S-JTSK	**X** S-JTSK	**H** Balti	°	'	"	°	'	"	**h** ell
1	2	3	4	5	6	7	8	9	10	11	12	13	14	15	16	17	18	19	20
141a	09	46,18	122584,70	-51760,80		1925		527416.86	289843.57	553794,18	1305537,09		47	56	26,3287	17	24	23,7780	
141a.1	09	89,65	122547,59	-51679,19		1925		527453.99	289761.98	553763,36	1305621,27		47	56	23,7129	17	24	25,6491	
141a.2	09	89,65	122508,41	-51598,56		1925		527493.19	289681.37	553730,40	1305704,63		47	56	21,1302	17	24	27,6189	
141a.3	09	89,65	122467,17	-51518,96		1925		527534.45	289601.78	553695,31	1305787,12		47	56	18,5823	17	24	29,6868	
141a.4	09	89,65	122423,91	-51440,44		1925		527577.72	289523.28	553658,13	1305868,69		47	56	16,0707	17	24	31,8509	
141a.5	09	89,65	122378,65	-51363,05		1925		527623.00	289445.91	553618,87	1305949,28		47	56	13,5970	17	24	34,1100	
141a.6	09	89,64	122331,43	-51286,85		1925		527670.23	289369.73	553577,56	1306028,84		47	56	11,1632	17	24	36,4623	
141a.7	09	89,65	122282,27	-51211,88		1925		527719.41	289294.78	553534,22	1306107,31		47	56	08,7705	17	24	38,9067	
140a	09	89,65	122231,20	-51138,20		1925		527770.49	289221.13	553488,88	1306184,64		47	56	06,4209	17	24	41,4417	
140a.1	09	65,88	122191,77	-51085,42		1925		527809.93	289168.36	553453,57	1306240,25		47	56	04,7397	17	24	43,3947	
140a.2	09	65,89	122149,49	-51034,88		1925		527852.22	289117.84	553415,24	1306293,85		47	56	03,1330	17	24	45,4826	
140a.3	09	65,88	122104,51	-50986,74		1925		527897.21	289069.72	553374,04	1306345,26		47	56	01,6057	17	24	47,6981	
140a.4	09	65,88	122056,96	-50941,14		1925		527944.77	289024.13	553330,09	1306394,32		47	56	00,1624	17	24	50,0347	
140a.5	09	65,89	122006,97	-50898,21		1925		527994.76	288981.22	553283,49	1306440,91		47	55	58,8072	17	24	52,4861	
139.b	09	65,89	121954,70	-50858,10		1925		528047.04	288941.13	553234,42	1306484,87		47	55	57,5449	17	24	55,0444	
139.b.1	09	65,88	121900,20	-50821,09		1925		528101.54	288904.14	553182,88	1306525,90		47	55	56,3843	17	24	57,7068	
139.b.2	09	65,88	121843,58	-50787,41		1925		528158.17	288870.47	553128,98	1306563,77		47	55	55,3330	17	25	00,4680	
139.b.3	09	65,89	121785,04	-50757,17		1925		528216.71	288840.25	553072,90	1306598,35		47	55	54,3943	17	25	03,3181	
139.a	09	65,88	121724,80	-50730,50		1925		528276.95	288813.60	553014,86	1306629,51		47	55	53,5723	17	25	06,2464	
139.a.1	09	52,91	121676,36	-50709,21		1925		528325.39	288792.32	552968,17	1306654,40		47	55	52,9163	17	25	08,6009	
139.a.2	09	52,92	121629,60	-50684,44		1925		528372.15	288767.57	552923,43	1306682,64		47	55	52,1466	17	25	10,8781	
139.a.3	09	52,91	121584,77	-50656,33		1925		528416.99	288739.47	552880,86	1306714,07		47	55	51,2674	17	25	13,0657	
139.a.4	09	52,92	121542,11	-50625,02		1925		528459.66	288708.17	552840,70	1306748,52		47	55	50,2832	17	25	15,1519	
139.a.5	09	52,92	121501,85	-50590,68		1925		528499.92	288673.85	552803,16	1306785,81		47	55	49,1992	17	25	17,1257	
138a	09	52,91	121464,20	-50553,50		1925		528537.58	288636.68	552768,43	1306825,73		47	55	48,0215	17	25	18,9766	
138a.1	09	47,80	121432,04	-50518,14		1925		528569.74	288601.33	552739,05	1306863,42		47	55	46,8990	17	25	20,5613	
138a.2	09	47,82	121401,79	-50481,11		1925		528600.00	288564.31	552711,69	1306902,64		47	55	45,7211	17	25	22,0557	
138a.3	09	47,80	121373,56	-50442,54		1925		528628.24	288525.75	552686,47	1306943,23		47	55	44,4920	17	25	23,4543	
138a.4	09	47,80	121347,42	-50402,52		1925		528654.38	288485.74	552663,43	1306985,11		47	55	43,2147	17	25	24,7536	
138a.5	09	47,81	121323,43	-50361,16		1925		528678.38	288444.40	552642,65	1307028,17		47	55	41,8924	17	25	25,9508	
138a.6	09	47,80	121301,68	-50318,60		1925		528700.14	288401.85	552624,19	1307072,25		47	55	40,5297	17	25	27,0413	
138a.7	09	47,81	121282,22	-50274,93		1925		528719.61	288358.18	552608,09	1307117,27		47	55	39,1295	17	25	28,0227	
137c	09	47,80	121265,10	-50230,30		1925		528736.74	288313.56	552594,40	1307163,06		47	55	37,6968	17	25	28,8923	
137c.1	09	52,56	121244,94	-50181,76		1925		528756.91	288265.03	552577,98	1307212,99		47	55	36,1395	17	25	29,9123	
137c.2	09	52,57	121221,64	-50134,64		1925		528780.22	288217.92	552558,32	1307261,74		47	55	34,6302	17	25	31,0820	
137c.3	09	52,56	121195,29	-50089,16		1925		528806.58	288172.46	552535,49	1307309,08		47	55	33,1762	17	25	32,3970	
137c.4	09	52,57	121166,01	-50045,50		1925		528835.87	288128.81	552509,61	1307354,83		47	55	31,7830	17	25	33,8512	
137c.5	09	52,56	121133,93	-50003,86		1925		528867.96	288087.18	552480,77	1307398,78		47	55	30,4571	17	25	35,4381	

A határjel, jelöletlen határpont, geodéziai pont száma Číslo hraničného znaku, matematického bodu, geodetického bodu	Típus-kód Kód typu	Távolság Dĺžka	Koordináták a Budapesti Sztereografikus Vetületi Rendszerben Súradnice v stereografickom zobrazovacom systéme Budapešť		Magasság az Adriai rendszerben Výška v systéme Jadranskom	A koordináta jóváhagyá-sának éve Rok určenia súradnice	Megjegyzés Poznámky	Koordináták az EOV rendszerben Súradnice v systéme EOV		Koordináták az S-JTSK rendszerben Súradnice v systéme S-JTSK		Magasság a Balti rendszerben Výška v systéme Baltskom	Földrajzi szélesség az ETRS89 rendszerben Zemepisná šírka v systéme ETRS 89			Földrajzi hosszúság az ETRS89 rendszerben Zemepisná dĺžka v systéme ETRS 89			Ellipszoid feletti magasság Výška nad elipsoidom
			Y ST	**X** ST	**H** Adriai			**Y** EOV	**X** EOV	**Y** S-JTSK	**X** S-JTSK	**H** Balti	°	'	"	°	'	"	**h** ell
1	2	3	4	5	6	7	8	9	10	11	12	13	14	15	16	17	18	19	20
137c.6	09	52,56	121099,18	-49964,42		1925		528902.71	288047.75	552449,11	1307440,73		47	55	29,2043	17	25	37,1514	
137c.7	09	52,56	121061,92	-49927,35		1925		528939.98	288010.70	552414,77	1307480,52		47	55	28,0298	17	25	38,9831	
137b	09	52,57	121022,30	-49892,80		1925		528979.60	287976.16	552377,89	1307517,97		47	55	26,9385	17	25	40,9259	
137b.1	09	57,71	120978,58	-49855,13		1925		529023.33	287938.51	552337,15	1307558,84		47	55	25,7487	17	25	43,0694	
137b.2	09	57,70	120936,17	-49816,01		1925		529065.75	287899.40	552297,83	1307601,06		47	55	24,5113	17	25	45,1511	
137b.3	09	57,71	120895,11	-49775,46		1925		529106.81	287858.86	552259,96	1307644,60		47	55	23,2268	17	25	47,1691	
137b.4	09	57,71	120855,44	-49733,55		1925		529146.49	287816.97	552223,58	1307689,39		47	55	21,8972	17	25	49,1217	
137b.5	09	57,70	120817,23	-49690,31		1925		529184.71	287773.74	552188,76	1307735,40		47	55	20,5237	17	25	51,0052	
137a	09	57,71	120780,50	-49645,80		1925		529221.44	287729.25	552155,51	1307782,56		47	55	19,1080	17	25	52,8187	
137a.1	09	40,10	120756,35	-49613,79		1925		529245.60	287697.25	552133,85	1307816,31		47	55	18,0883	17	25	54,0138	
137a.2	09	40,09	120733,74	-49580,68		1925		529268.21	287664.15	552113,82	1307851,03		47	55	17,0320	17	25	55,1359	
137a.3	09	40,10	120712,71	-49546,54		1925		529289.25	287630.02	552095,44	1307886,66		47	55	15,9413	17	25	56,1830	
137a.4	09	40,10	120693,32	-49511,44		1925		529308.65	287594.93	552078,76	1307923,13		47	55	14,8184	17	25	57,1520	
137a.5	09	40,10	120675,60	-49475,47		1925		529326.37	287558.97	552063,82	1307960,34		47	55	13,6662	17	25	58,0415	
136d	09	40,10	120659,60	-49438,70		1925		529342.38	287522.20	552050,65	1307998,21		47	55	12,4869	17	25	58,8489	
136c	09	436,61	120499,50	-49032,50		1925		529502.57	287116.09	551921,80	1308415,35		47	54	59,4483	17	26	06,9665	
136c.1	09	51,47	120482,08	-48984,07		1925		529520.00	287067.66	551908,10	1308464,96		47	54	57,8926	17	26	07,8539	
136c.2	09	51,47	120467,62	-48934,67		1925		529534.47	287018.27	551897,42	1308515,31		47	54	56,3035	17	26	08,5998	
136c.3	09	51,48	120456,18	-48884,48		1925		529545.92	286968.09	551889,82	1308566,22		47	54	54,6868	17	26	09,2011	
136c.4	09	51,47	120447,80	-48833,70		1925		529554.32	286917.32	551885,31	1308617,48		47	54	53,0489	17	26	09,6556	
136c.5	09	51,47	120442,51	-48782,50		1925		529559.62	286866.12	551883,92	1308668,93		47	54	51,3954	17	26	09,9618	
136c.6	09	51,47	120440,32	-48731,08		1925		529561.82	286814.71	551885,63	1308720,37		47	54	49,7326	17	26	10,1189	
136c.7	09	51,48	120441,25	-48679,61		1925		529560.90	286763.24	551890,45	1308771,62		47	54	48,0661	17	26	10,1259	
136b	09	51,47	120445,30	-48628,30		1925		529556.87	286711.94	551898,38	1308822,47		47	54	46,4027	17	26	09,9825	
136b.1	09	50,44	120449,21	-48578,01		1925		529552.97	286661.65	551906,09	1308872,32		47	54	44,7723	17	26	09,8449	
136b.2	09	50,44	120450,12	-48527,58		1925		529552.07	286611.23	551910,82	1308922,53		47	54	43,1395	17	26	09,8518	
136b.3	09	50,43	120448,05	-48477,19		1925		529554.16	286560.84	551912,57	1308972,93		47	54	41,5100	17	26	10,0021	
136b.4	09	50,43	120442,99	-48427,01		1925		529559.23	286510.67	551911,33	1309023,34		47	54	39,8893	17	26	10,2962	
136b.5	09	50,44	120434,96	-48377,21		1925		529567.27	286460.88	551907,09	1309073,61		47	54	38,2829	17	26	10,7328	
136b.6	09	50,44	120423,99	-48327,98		1925		529578.25	286411.66	551899,89	1309123,52		47	54	36,6969	17	26	11,3104	
136b.7	09	50,43	120410,12	-48279,49		1925		529592.13	286363.18	551889,73	1309172,92		47	54	35,1369	17	26	12,0269	
136a	09	50,44	120393,40	-48231,90		1925		529608.86	286315.59	551876,66	1309221,64		47	54	33,6079	17	26	12,8796	
135b	09	139,80	120343,00	-48101,50		1925		529659.29	286185.22	551836,30	1309355,45		47	54	29,4214	17	26	15,4369	
135b.1	09	127,16	120295,28	-47983,63		1925		529707.04	286067.38	551797,64	1309476,59		47	54	25,6386	17	26	17,8524	
135b.2	09	127,16	120244,52	-47867,04		1925		529757.82	285950.81	551755,87	1309596,69		47	54	21,8992	17	26	20,4130	
135b.3	09	127,17	120190,74	-47751,80		1925		529811.63	285835.60	551710,97	1309715,66		47	54	18,2057	17	26	23,1174	
135a	09	127,16	120134,00	-47638,00		1925		529868.39	285721.83	551663,02	1309833,42		47	54	14,5607	17	26	25,9627	
135a.1	09	71,09	120101,66	-47574,69		1925		529900.74	285658.53	551635,57	1309899,00		47	54	12,5334	17	26	27,5829	

A határjel, jelöletlen határpont, geodéziai pont száma Číslo hraničného znaku, matematického bodu, geodetického bodu	Típus-kód Kód typu	Távolság Dĺžka	Koordináták a Budapesti Sztereografikus Vetületi Rendszerben Súradnice v stereografickom zobrazovacom systéme Budapešť		Magasság az Adriai rendszerben Výška v systéme Jadranskom	A koordináta jóváhagyá-sának éve Rok určenia súradnice	Megjegyzés Poznámky	Koordináták az EOV rendszerben Súradnice v systéme EOV		Koordináták az S-JTSK rendszerben Súradnice v systéme S-JTSK		Magasság a Balti rendszerben Výška v systéme Baltskom	Földrajzi szélesség az ETRS89 rendszerben Zemepisná šírka v systéme ETRS 89			Földrajzi hosszúság az ETRS89 rendszerben Zemepisná dĺžka v systéme ETRS 89			Ellipszoid feletti magasság Výška nad elipsoidom
			Y ST	**X** ST	**H** Adriai			**Y** EOV	**X** EOV	**Y** S-JTSK	**X** S-JTSK	**H** Balti	°	'	"	°	'	"	**h** ell
1	2	3	4	5	6	7	8	9	10	11	12	13	14	15	16	17	18	19	20
135a.2	09	71,10	120070,53	-47510,77		1925		529931.88	285594.63	551609,38	1309965,09		47	54	10,4855	17	26	29,1453	
135a.3	09	71,09	120040,64	-47446,27		1925		529961.79	285530.14	551584,46	1310031,66		47	54	08,4181	17	26	30,6487	
134b	09	71,09	120012,00	-47381,20		1925		529990.44	285465.09	551560,83	1310098,71		47	54	06,3313	17	26	32,0924	
134b.1	09	41,68	119993,96	-47343,63		1925		530008.49	285427.52	551545,69	1310137,54		47	54	05,1275	17	26	32,9983	
134b.2	09	41,68	119973,54	-47307,30		1925		530028.91	285391.20	551528,09	1310175,31		47	54	03,9654	17	26	34,0176	
134b.3	09	41,67	119950,84	-47272,35		1925		530051.62	285356.26	551508,10	1310211,87		47	54	02,8494	17	26	35,1451	
134b.4	09	41,67	119925,95	-47238,93		1925		530076.52	285322.85	551485,82	1310247,08		47	54	01,7845	17	26	36,3766	
134b.5	09	41,68	119898,96	-47207,17		1925		530103.51	285291.10	551461,31	1310280,79		47	54	00,7747	17	26	37,7074	
134a	09	41,68	119870,00	-47177,20		1925		530132.48	285261.14	551434,71	1310312,87		47	53	59,8242	17	26	39,1313	
134a.1	09	44,87	119838,54	-47145,21		1925		530163.94	285229.17	551405,76	1310347,15		47	53	58,8100	17	26	40,6775	
134a.2	09	44,86	119808,93	-47111,51		1925		530193.56	285195.48	551378,79	1310382,99		47	53	57,7392	17	26	42,1363	
134a.3	09	44,87	119781,25	-47076,20		1925		530221.24	285160.18	551353,87	1310420,29		47	53	56,6149	17	26	43,5039	
134a.4	09	44,86	119755,59	-47039,40		1925		530246.91	285123.39	551331,07	1310458,93		47	53	55,4411	17	26	44,7757	
134a.5	09	44,86	119732,03	-47001,22		1925		530270.48	285085.22	551310,47	1310498,78		47	53	54,2212	17	26	45,9478	
134a.6	09	44,87	119710,66	-46961,77		1925		530291.85	285045.78	551292,15	1310539,74		47	53	52,9587	17	26	47,0157	
134a.7	09	44,86	119691,53	-46921,19		1925		530310.99	285005.21	551276,15	1310581,65		47	53	51,6581	17	26	47,9769	
133a	09	44,87	119674,70	-46879,60		1925		530327.83	284963.63	551262,53	1310624,39		47	53	50,3233	17	26	48,8285	
133a.1	09	113,85	119633,85	-46773,33		1925		530368.70	284857.38	551229,85	1310733,44		47	53	46,9112	17	26	50,9006	
133a.2	09	113,85	119591,59	-46667,61		1925		530410.99	284751.68	551195,72	1310842,05		47	53	43,5178	17	26	53,0400	
133a.3	09	113,85	119547,94	-46562,46		1925		530454.66	284646.55	551160,16	1310950,20		47	53	40,1438	17	26	55,2456	
132b	09	113,85	119502,90	-46457,90		1925		530499.72	284542.02	551123,18	1311057,86		47	53	36,7898	17	26	57,5174	
132b.1	09	50,09	119484,14	-46411,46		1925		530518.49	284495.59	551107,99	1311105,59		47	53	35,2993	17	26	58,4666	
132b.2	09	50,09	119467,52	-46364,21		1925		530535.12	284448.34	551095,00	1311153,96		47	53	33,7811	17	26	59,3135	
132b.3	09	50,08	119453,07	-46316,26		1925		530549.58	284400.40	551084,22	1311202,86		47	53	32,2389	17	27	00,0567	
132b.4	09	50,08	119440,81	-46267,70		1925		530561.85	284351.85	551075,68	1311252,21		47	53	30,6754	17	27	00,6950	
132b.5	09	50,08	119430,78	-46218,63		1925		530571.89	284302.79	551069,39	1311301,89		47	53	29,0939	17	27	01,2266	
132b.6	09	50,08	119422,99	-46169,16		1925		530579.69	284253.33	551065,37	1311351,81		47	53	27,4980	17	27	01,6508	
132b.7	09	50,09	119417,46	-46119,38		1925		530585.24	284203.55	551063,63	1311401,86		47	53	25,8905	17	27	01,9665	
132a	09	50,09	119414,20	-46069,40		1925		530588.51	284153.58	551064,17	1311451,94		47	53	24,2750	17	27	02,1732	
132a.1	09	52,21	119410,19	-46017,34		1925		530592.53	284101.53	551064,13	1311504,05		47	53	22,5927	17	27	02,4180	
132a.2	09	52,21	119402,45	-45965,71		1925		530600.28	284049.90	551060,33	1311556,11		47	53	20,9268	17	27	02,8419	
132a.3	09	52,21	119391,01	-45914,77		1925		530611.74	283998.97	551052,78	1311607,77		47	53	19,2857	17	27	03,4431	
132a.4	09	52,22	119375,93	-45864,78		1925		530626.83	283948.99	551041,53	1311658,75		47	53	17,6779	17	27	04,2185	
132a.5	09	52,21	119357,30	-45816,01		1925		530645.47	283900.23	551026,65	1311708,79		47	53	16,1118	17	27	05,1636	
131c	09	52,22	119335,20	-45768,70		1925		530667.58	283852.93	551008,20	1311757,63		47	53	14,5953	17	27	06,2740	
131b	09	60,16	119309,30	-45714,40		1925		530693.49	283798.65	550986,49	1311813,73		47	53	12,8552	17	27	07,5744	
131b.1	09	43,60	119287,05	-45676,90		1925		530715.74	283761.16	550967,15	1311852,80		47	53	11,6564	17	27	08,6823	
131b.2	09	46,21	119262,63	-45637,67		1925		530740.17	283721.94	550945,77	1311893,76		47	53	10,4030	17	27	09,8964	

A határjel, jelöletlen határpont, geodéziai pont száma Číslo hraničného znaku, matematického bodu, geodetického bodu	Típus-kód Kód typu	Távolság Dĺžka	Koordináták a Budapesti Sztereografikus Vetületi Rendszerben Súradnice v stereografickom zobrazovacom systéme Budapešť		Magasság az Adriai rendszerben Výška v systéme Jadranskom	A koordináta jóváhagyá-sának éve Rok určenia súradnice	Megjegyzés Poznámky	Koordináták az EOV rendszerben Súradnice v systéme EOV		Koordináták az S-JTSK rendszerben Súradnice v systéme S-JTSK		Magasság a Balti rendszerben Výška v systéme Baltskom	Földrajzi szélesség az ETRS89 rendszerben Zemepisná šírka v systéme ETRS 89			Földrajzi hosszúság az ETRS89 rendszerben Zemepisná dĺžka v systéme ETRS 89			Ellipszoid feletti magasság Výška nad elipsoidom
			Y ST	**X** ST	**H** Adriai			**Y** EOV	**X** EOV	**Y** S-JTSK	**X** S-JTSK	**H** Balti	°	'	"	°	'	"	**h** ell
1	2	3	4	5	6	7	8	9	10	11	12	13	14	15	16	17	18	19	20
131b.3	09	46,21	119236,11	-45599,83		1925		530766.70	283684.11	550922,20	1311933,50		47	53	09,1960	17	27	11,2101	
131b.4	09	46,21	119207,58	-45563,48		1925		530795.23	283647.77	550896,51	1311971,90		47	53	08,0385	17	27	12,6191	
131b.5	09	46,21	119177,11	-45528,74		1925		530825.71	283613.04	550868,76	1312008,85		47	53	06,9345	17	27	14,1198	
131a	09	46,21	119144,80	-45495,70		1925		530858.02	283580.01	550839,05	1312044,24		47	53	05,8867	17	27	15,7073	
131a.1	09	80,90	119085,40	-45440,78		1925		530917.43	283525.12	550783,98	1312103,49		47	53	04,1489	17	27	18,6200	
131a.2	09	80,91	119023,97	-45388,12		1925		530978.87	283472.48	550726,72	1312160,65		47	53	02,4855	17	27	21,6281	
131a.3	09	80,90	118960,61	-45337,82		1925		531042.23	283422.20	550667,36	1312215,59		47	53	00,8998	17	27	24,7267	
131a.4	09	80,91	118895,39	-45289,94		1925		531107.46	283374.34	550605,96	1312268,27		47	52	59,3936	17	27	27,9123	
131a.5	09	80,90	118828,43	-45244,54		1925		531174.42	283328.96	550542,64	1312318,61		47	52	57,9688	17	27	31,1791	
130c	09	80,90	118759,80	-45201,70		1925		531243.05	283286.15	550477,45	1312366,52		47	52	56,6280	17	27	34,5237	
130c.1	09	90,04	118682,51	-45155,51		1925		531320.35	283239.98	550403,89	1312418,42		47	52	55,1821	17	27	38,2936	
130c.2	09	90,04	118603,48	-45112,37		1925		531399.38	283196.87	550328,36	1312467,42		47	52	53,8384	17	27	42,1391	
130c.3	09	90,03	118522,82	-45072,37		1925		531480.04	283156.89	550250,97	1312513,41		47	52	52,5974	17	27	46,0599	
130c.4	09	90,04	118440,65	-45035,55		1925		531562.21	283120.10	550171,83	1312556,34		47	52	51,4603	17	27	50,0502	
130c.5	09	90,04	118357,11	-45001,97		1925		531645.75	283086.54	550090,97	1312596,16		47	52	50,4289	17	27	54,1031	
130c.6	09	90,03	118272,32	-44971,69		1925		531730.54	283056.29	550008,71	1312632,77		47	52	49,5052	17	27	58,2129	
130c.7	09	90,04	118186,40	-44944,75		1925		531816.45	283029.37	549925,08	1312666,14		47	52	48,6902	17	28	02,3737	
130b	09	90,03	118099,50	-44921,20		1925		531903.35	283005.85	549840,21	1312696,20		47	52	47,9856	17	28	06,5782	
130b.1	09	62,27	118039,08	-44906,12		1925		531963.77	282990.78	549781,10	1312715,82		47	52	47,5376	17	28	09,5003	
130b.2	09	62,28	117978,06	-44893,64		1925		532024.78	282978.32	549721,19	1312732,88		47	52	47,1741	17	28	12,4487	
130b.3	09	62,28	117916,56	-44883,79		1925		532086.28	282968.49	549660,61	1312747,36		47	52	46,8960	17	28	15,4175	
130a	09	62,28	117854,70	-44876,60		1925		532148.13	282961.31	549599,47	1312759,22		47	52	46,7043	17	28	18,4011	
130a.1	09	65,39	117789,92	-44867,70		1925		532212.91	282952.43	549535,55	1312773,00		47	52	46,4591	17	28	21,5268	
130a.2	09	65,39	117725,78	-44854,96		1925		532277.23	282939.64	549472,55	1312790,56		47	52	46,0891	17	28	24,6255	
130a.3	09	65,39	117662,51	-44838,44		1925		532340.51	282923.13	549410,71	1312811,82		47	52	45,5962	17	28	27,6860	
130a.4	09	65,38	117600,34	-44818,19		1925		532402.68	282902.90	549350,25	1312836,72		47	52	44,9819	17	28	30,6973	
130a.5	09	65,39	117539,48	-44794,28		1925		532463.54	282879.01	549291,37	1312865,17		47	52	44,2481	17	28	33,6491	
130a.6	09	65,39	117480,15	-44766,79		1925		532522.88	282851.54	549234,29	1312897,07		47	52	43,3975	17	28	36,5308	
130a.7	09	65,39	117422,55	-44735,83		1925		532580.49	282820.60	549179,20	1312932,30		47	52	42,4333	17	28	39,3326	
129c	09	65,39	117366,90	-44701,50		1925		532636.14	282786.28	549126,31	1312970,74		47	52	41,3588	17	28	42,0438	
129c.1	09	92,49	117290,54	-44649,31		1925		532712.52	282734.12	549054,12	1313028,56		47	52	39,7198	17	28	45,7690	
129c.2	09	92,49	117215,89	-44594,70		1925		532787.18	282679.53	548983,81	1313088,66		47	52	38,0013	17	28	49,4142	
129c.3	09	92,48	117143,02	-44537,75		1925		532860.06	282622.60	548915,46	1313150,96		47	52	36,2059	17	28	52,9760	
129b	09	92,49	117072,00	-44478,50		1925		532931.07	282563.40	548849,13	1313215,42		47	52	34,3348	17	28	56,4510	
129a	09	192,16	116924,70	-44355,10		1925		533078.40	282440.04	548711,59	1313349,61		47	52	30,4372	17	29	03,6586	
129a.1	09	43,67	116891,78	-44326,40		1925		533111.32	282411.35	548680,94	1313380,72		47	52	29,5299	17	29	05,2705	
128b	09	43,68	116859,30	-44297,20		1925		533143.81	282382.16	548650,76	1313412,29		47	52	28,6060	17	29	06,8616	
128a	09	407,34	116551,50	-44030,40		1925		533451.68	282115.45	548364,04	1313701,61		47	52	20,1718	17	29	21,9302	

A határjel, jelöletlen határpont, geodéziai pont száma Č í s l o hraničného znaku, matematického bodu, geodetického bodu	Típus-kód Kód typu	Távolság Dĺžka	K o o r d i n á t á k a Budapesti Sztereografikus Vetületi Rendszerben S ú r a d n i c e v stereografickom zobrazovacom systéme Budapešť		Magasság az Adriai rendszerben V ý š k a v systéme Jadranskom	A koordináta jóváhagyá-sának éve Rok určenia súradnice	Megjegyzés Poznámky	K o o r d i n á t á k az EOV rendszerben S ú r a d n i c e v systéme EOV		K o o r d i n á t á k az S-JTSK rendszerben S ú r a d n i c e v systéme S-JTSK		Magasság a Balti rendszerben V ý š k a v systéme Baltskom	Földrajzi szélesség az ETRS89 rendszerben Zemepisná šírka v systéme ETRS 89			Földrajzi hosszúság az ETRS89 rendszerben Zemepisná dĺžka v systéme ETRS 89			Ellipszoid feletti magasság V ý š k a nad elipsoidom
			Y ST	**X** ST	**H** Adriai			**Y** EOV	**X** EOV	**Y** S-JTSK	**X** S-JTSK	**H** Balti	º	'	"	º	'	"	**h** ell
1	2	3	4	5	6	7	8	9	10	11	12	13	14	15	16	17	18	19	20
128a.1	09	66,69	116501,84	-43985,88		1925		533501.35	282070.95	548317,89	1313749,76		47	52	18,7632	17	29	24,3626	
128a.2	09	66,70	116453,58	-43939,84		1925		533549.62	282024.92	548273,25	1313799,32		47	52	17,3045	17	29	26,7291	
128a.3	09	66,70	116406,77	-43892,33		1925		533596.45	281977.42	548230,18	1313850,23		47	52	15,7973	17	29	29,0273	
128a.4	09	66,70	116361,46	-43843,38		1925		533641.77	281928.49	548188,70	1313902,47		47	52	14,2424	17	29	31,2546	
128a.5	09	66,69	116317,69	-43793,06		1925		533685.55	281878.18	548148,87	1313955,95		47	52	12,6425	17	29	33,4083	
127b	09	66,70	116275,50	-43741,40		1925		533727.76	281826.53	548110,71	1314010,66		47	52	10,9979	17	29	35,4882	
127b.1	09	50,55	116242,94	-43702,73		1925		533760.33	281787.87	548081,17	1314051,68		47	52	09,7674	17	29	37,0921	
127b.2	09	50,55	116208,00	-43666,20		1925		533795.28	281751.35	548049,09	1314090,74		47	52	08,6078	17	29	38,8085	
127b.3	09	50,54	116170,83	-43631,95		1925		533832.46	281717.12	548014,62	1314127,71		47	52	07,5234	17	29	40,6298	
127b.4	09	50,55	116131,57	-43600,11		1925		533871.72	281685.29	547977,89	1314162,43		47	52	06,5183	17	29	42,5494	
127b.5	09	50,56	116090,37	-43570,81		1925		533912.93	281656.00	547939,02	1314194,76		47	52	05,5968	17	29	44,5598	
127b.6	09	50,54	116047,41	-43544,18		1925		533955.90	281629.38	547898,20	1314224,57		47	52	04,7628	17	29	46,6523	
127b.7	09	50,55	116002,85	-43520,31		1925		534000.46	281605.52	547855,57	1314251,74		47	52	04,0191	17	29	48,8191	
127b.8	09	50,55	115956,87	-43499,30		1925		534046.42	281584.54	547811,31	1314276,17		47	52	03,3690	17	29	51,0513	
127b.9	09	50,55	115909,66	-43481,24		1925		534093.63	281566.49	547765,60	1314297,75		47	52	02,8152	17	29	53,3399	
127a	09	50,55	115861,40	-43466,20		1925		534141.90	281551.47	547718,62	1314316,40		47	52	02,3597	17	29	55,6761	
127a.1	09	91,75	115772,94	-43441,84		1925		534230.37	281527.13	547632,25	1314347,39		47	52	01,6295	17	29	59,9532	
127a.2	09	91,75	115683,68	-43420,61		1925		534319.63	281505.93	547544,85	1314375,32		47	52	01,0003	17	30	04,2676	
127a.3	09	91,75	115593,73	-43402,54		1925		534409.59	281487.88	547456,52	1314400,15		47	52	00,4738	17	30	08,6121	
127a.4	09	91,75	115503,19	-43387,66		1925		534500.13	281473.03	547367,37	1314421,84		47	52	00,0509	17	30	12,9819	
127a.5	09	91,75	115412,19	-43375,98		1925		534591.13	281461.37	547277,51	1314440,38		47	51	59,7318	17	30	17,3707	
127a.6	09	91,75	115320,83	-43367,52		1925		534682.50	281452.94	547187,04	1314455,74		47	51	59,5172	17	30	21,7737	
127a.7	09	91,75	115229,23	-43362,29		1925		534774.10	281447.73	547096,10	1314467,89		47	51	59,4072	17	30	26,1851	
126b	09	91,75	115137,50	-43360,30		1925		534865.83	281445.77	547004,78	1314476,82		47	51	59,4021	17	30	30,5997	
126a	09	362,30	114775,20	-43359,40		1925		535228.13	281444.97	546643,56	1314505,16		47	51	59,6075	17	30	48,0285	
126a.1	09	49,13	114726,09	-43360,90		1925		535277.24	281446.48	546594,48	1314507,39		47	51	59,6877	17	30	50,3895	
126a.2	09	49,14	114677,19	-43365,73		1925		535326.14	281451.33	546545,35	1314506,28		47	51	59,8755	17	30	52,7372	
126a.3	09	49,14	114628,73	-43373,86		1925		535374.60	281459.47	546496,41	1314501,84		47	52	00,1699	17	30	55,0606	
126a.4	09	49,14	114580,93	-43385,25		1925		535422.39	281470.87	546447,88	1314494,11		47	52	00,5694	17	30	57,3492	
126a.5	09	49,13	114534,02	-43399,85		1925		535469.30	281485.49	546400,00	1314483,10		47	52	01,0722	17	30	59,5919	
125b	09	49,14	114488,20	-43417,60		1925		535515.11	281503.25	546352,96	1314468,88		47	52	01,6762	17	31	01,7791	
125b.1	09	47,78	114443,49	-43434,46		1925		535559.82	281520.12	546307,10	1314455,45		47	52	02,2507	17	31	03,9138	
125b.2	09	47,79	114397,53	-43447,54		1925		535605.78	281533.22	546260,28	1314445,89		47	52	02,7036	17	31	06,1123	
125b.3	09	47,79	114350,64	-43456,77		1925		535652.66	281542.46	546212,82	1314440,24		47	52	03,0325	17	31	08,3592	
125b.4	09	47,78	114303,15	-43462,06		1925		535700.15	281547.76	546165,06	1314438,57		47	52	03,2343	17	31	10,6387	
125b.5	09	47,78	114255,39	-43463,40		1925		535747.91	281549.12	546117,33	1314440,85		47	52	03,3083	17	31	12,9350	
125b.6	09	47,79	114207,67	-43460,77		1925		535795.63	281546.50	546069,95	1314447,08		47	52	03,2538	17	31	15,2331	
125b.7	09	47,79	114160,34	-43454,18		1925		535842.96	281539.92	546023,25	1314457,24		47	52	03,0708	17	31	17,5163	

A határjel, jelöletlen határpont, geodéziai pont száma Číslo hraničného znaku, matematického bodu, geodetického bodu	Típus-kód Kód typu	Távolság Dĺžka	Koordináták a Budapesti Sztereografikus Vetületi Rendszerben Súradnice v stereografickom zobrazovacom systéme Budapešť		Magasság az Adriai rendszerben Výška v systéme Jadranskom	A koordináta jóváhagyá-sának éve Rok určenia súradnice	Megjegyzés Poznámky	Koordináták az EOV rendszerben Súradnice v systéme EOV		Koordináták az S-JTSK rendszerben Súradnice v systéme S-JTSK		Magasság a Balti rendszerben Výška v systéme Baltskom	Földrajzi szélesség az ETRS89 rendszerben Zemepisná šírka v systéme ETRS 89			Földrajzi hosszúság az ETRS89 rendszerben Zemepisná dĺžka v systéme ETRS 89			Ellipszoid feletti magasság Výška nad elipsoidom
			Y ST	**X** ST	**H** Adriai			**Y** EOV	**X** EOV	**Y** S-JTSK	**X** S-JTSK	**H** Balti	°	'	"	°	'	"	**h** ell
1	2	3	4	5	6	7	8	9	10	11	12	13	14	15	16	17	18	19	20
125b.8	09	47,78	114113,73	-43443,69		1925		535889.58	281529.44	545977,57	1314471,23		47	52	02,7610	17	31	19,7674	
125b.9	09	47,79	114068,14	-43429,36		1925		535935.17	281515.13	545933,19	1314488,97		47	52	02,3264	17	31	21,9741	
125a	09	47,78	114023,90	-43411,30		1925		535979.34	281497.10	545890,44	1314510,33		47	52	01,7701	17	31	24,1195	
125a.1	09	52,30	113977,63	-43386,93		1925		536025.61	281472.74	545846,15	1314538,13		47	52	01,0109	17	31	26,3686	
125a.2	09	52,28	113933,06	-43359,60		1925		536070.19	281445.42	545803,77	1314568,75		47	52	00,1548	17	31	28,5386	
125a.3	09	52,29	113890,37	-43329,41		1925		536112.88	281415.24	545763,49	1314602,09		47	51	59,2048	17	31	30,6209	
125a.4	09	52,29	113849,74	-43296,49		1925		536153.52	281382.34	545725,47	1314637,99		47	51	58,1652	17	31	32,6067	
125a.5	09	52,30	113811,34	-43260,99		1925		536191.93	281346.85	545689,87	1314676,29		47	51	57,0406	17	31	34,4876	
125a.6	09	52,29	113775,35	-43223,06		1925		536227.93	281308.93	545656,85	1314716,83		47	51	55,8358	17	31	36,2549	
125a.7	09	52,29	113741,91	-43182,86		1925		536261.54	281268.69	545626,55	1314759,45		47	51	54,5559	17	31	37,9017	
125a.8	09	52,29	113711,17	-43140,56		1925		536292.28	281226.40	545599,10	1314803,95		47	51	53,2063	17	31	39,4205	
125a.9	09	52,28	113683,26	-43096,35		1925		536320.20	281182.20	545574,62	1314850,14		47	51	51,7931	17	31	40,8051	
124a	09	52,29	113658,30	-43050,40		1925		536345.17	281136.26	545553,21	1314897,85		47	51	50,3216	17	31	42,0493	
124a.1	09	103,12	113612,27	-42958,12		1925		536391.22	281044.00	545514,30	1314993,34		47	51	47,3639	17	31	44,3509	
124a.2	09	103,11	113565,14	-42866,41		1925		536438.36	280952.31	545474,25	1315088,34		47	51	44,4253	17	31	46,7049	
124a.3	09	103,12	113516,92	-42775,26		1925		536486.60	280861.17	545433,07	1315182,88		47	51	41,5055	17	31	49,1107	
123c	09	103,12	113467,60	-42684,70		1925		536535.94	280770.63	545390,75	1315276,90		47	51	38,6056	17	31	51,5687	
123c.1	09	60,23	113437,74	-42632,39		1925		536565.81	280718.33	545364,94	1315331,32		47	51	36,9313	17	31	53,0545	
123c.2	09	60,23	113406,32	-42581,01		1925		536597.24	280666.96	545337,50	1315384,92		47	51	35,2882	17	31	54,6144	
123c.3	09	60,23	113373,36	-42530,60		1925		536630.21	280616.56	545308,45	1315437,68		47	51	33,6774	17	31	56,2474	
123b	09	60,23	113338,90	-42481,20		1925		536664.67	280567.18	545277,83	1315489,54		47	51	32,1003	17	31	57,9516	
123b.1	09	69,49	113297,09	-42425,69		1925		536706.49	280511.68	545240,34	1315548,06		47	51	30,3300	17	32	00,0151	
123b.2	09	69,50	113254,24	-42370,97		1925		536749.35	280456.97	545201,76	1315605,86		47	51	28,5860	17	32	02,1277	
123b.3	09	69,50	113210,37	-42317,07		1925		536793.23	280403.09	545162,09	1315662,92		47	51	26,8691	17	32	04,2887	
123a	09	69,50	113165,50	-42264,00		1925		536838.11	280350.03	545121,37	1315719,23		47	51	25,1798	17	32	06,4969	
123a.1	09	49,88	113131,72	-42227,30		1925		536871.90	280313.34	545090,46	1315758,38		47	51	24,0132	17	32	08,1570	
123a.2	09	49,89	113095,22	-42193,29		1925		536908.40	280279.34	545056,64	1315795,06		47	51	22,9347	17	32	09,9499	
123a.3	09	49,87	113056,23	-42162,19		1925		536947.40	280248.25	545020,12	1315829,02		47	51	21,9528	17	32	11,8544	
123a.4	09	49,89	113014,96	-42134,16		1925		536988.67	280220.23	544981,09	1315860,09		47	51	21,0716	17	32	13,8656	
123a.5	09	49,88	112971,67	-42109,38		1925		537031.96	280195.46	544939,80	1315888,07		47	51	20,2969	17	32	15,9709	
122h	09	49,88	112926,60	-42088,00		1925		537077.03	280174.10	544896,47	1315912,80		47	51	19,6334	17	32	18,1585	
122h.1	09	43,42	112886,59	-42071,13		1925		537117.04	280157.24	544857,85	1315932,65		47	51	19,1127	17	32	20,0986	
122h.2	09	43,42	112848,20	-42050,85		1925		537155.44	280136.97	544821,11	1315955,78		47	51	18,4805	17	32	21,9640	
122h.3	09	43,42	112811,71	-42027,31		1925		537191.93	280113.43	544786,50	1315982,02		47	51	17,7416	17	32	23,7410	
122g	09	43,42	112777,40	-42000,70		1925		537226.24	280086.83	544754,31	1316011,15		47	51	16,9020	17	32	25,4160	
122g.1	09	43,52	112744,46	-41972,26		1925		537259.19	280058.40	544723,61	1316042,00		47	51	16,0022	17	32	27,0269	
122g.2	09	43,52	112713,76	-41941,41		1925		537289.89	280027.56	544695,34	1316075,08		47	51	15,0230	17	32	28,5323	
122g.3	09	43,51	112685,49	-41908,33		1925		537318.17	279994.49	544669,65	1316110,20		47	51	13,9701	17	32	29,9229	

A határjel, jelöletlen határpont, geodéziai pont száma Číslo hraničného znaku, matematického bodu, geodetického bodu	Típus-kód Kód typu	Távolság Dĺžka	Koordináták a Budapesti Sztereografikus Vetületi Rendszerben Súradnice v stereografickom zobrazovacom systéme Budapešť		Magasság az Adriai rendszerben Výška v systéme Jadranskom	A koordináta jóváhagyá-sának éve Rok určenia súradnice	Megjegyzés Poznámky	Koordináták az EOV rendszerben Súradnice v systéme EOV		Koordináták az S-JTSK rendszerben Súradnice v systéme S-JTSK		Magasság a Balti rendszerben Výška v systéme Baltskom	Földrajzi szélesség az ETRS89 rendszerben Zemepisná šírka v systéme ETRS 89			Földrajzi hosszúság az ETRS89 rendszerben Zemepisná dĺžka v systéme ETRS 89			Ellipszoid feletti magasság Výška nad elipsoidom
			Y ST	**X** ST	**H** Adriai			**Y** EOV	**X** EOV	**Y** S-JTSK	**X** S-JTSK	**H** Balti	°	'	"	°	'	"	**h** ell
1	2	3	4	5	6	7	8	9	10	11	12	13	14	15	16	17	18	19	20
122f	09	43,52	112659,80	-41873,20		1925		537343.86	279959.37	544646,70	1316147,17		47	51	12,8492	17	32	31,1913	
122e	09	126,07	112594,60	-41765,30		1925		537409.08	279851.49	544589,85	1316259,69		47	51	09,3978	17	32	34,4280	
122e.1	09	31,78	112581,33	-41736,42		1925		537422.36	279822.62	544578,81	1316289,49		47	51	08,4713	17	32	35,0933	
122e.2	09	31,78	112571,18	-41706,30		1925		537432.51	279792.50	544570,97	1316320,29		47	51	07,5028	17	32	35,6096	
122e.3	09	31,78	112564,28	-41675,28		1925		537439.42	279761.48	544566,44	1316351,74		47	51	06,5030	17	32	35,9705	
122d	09	31,78	112560,70	-41643,70		1925		537443.01	279729.91	544565,26	1316383,50		47	51	05,4831	17	32	36,1723	
122c	09	107,39	112554,30	-41536,50		1925		537449.43	279622.72	544567,00	1316490,86		47	51	02,0172	17	32	36,5805	
122c.1	09	33,36	112552,88	-41503,17		1925		537450.86	279589.39	544568,11	1316524,20		47	51	00,9392	17	32	36,6800	
122c.2	09	33,36	112554,64	-41469,86		1925		537449.10	279556.08	544572,39	1316557,28		47	50	59,8599	17	32	36,6266	
122c.3	09	33,35	112559,56	-41436,87		1925		537444.19	279523.09	544579,79	1316589,80		47	50	58,7886	17	32	36,4204	
122b	09	33,35	112567,60	-41404,50		1925		537436.16	279490.72	544590,26	1316621,46		47	50	57,7357	17	32	36,0641	
122a	09	116,37	112605,00	-41294,30		1925		537398.79	279380.52	544635,91	1316728,50		47	50	54,1451	17	32	34,3689	
122a.1	09	47,27	112618,13	-41248,89		1925		537385.67	279335.11	544652,44	1316772,78		47	50	52,6670	17	32	33,7800	
122a.2	09	47,27	112627,49	-41202,56		1925		537376.32	279288.78	544665,28	1316818,26		47	50	51,1614	17	32	33,3734	
122a.3	09	47,26	112633,01	-41155,62		1925		537370.81	279241.85	544674,34	1316864,65		47	50	49,6386	17	32	33,1519	
122a.4	09	47,27	112634,65	-41108,38		1925		537369.18	279194.61	544679,56	1316911,62		47	50	48,1084	17	32	33,1173	
122a.5	09	47,26	112632,41	-41061,17		1925		537371.43	279147.40	544680,90	1316958,86		47	50	46,5817	17	32	33,2693	
121c	09	47,27	112626,30	-41014,30		1925		537377.55	279100.54	544678,36	1317006,05		47	50	45,0685	17	32	33,6070	
121b	09	256,32	112580,00	-40762,20		1925		537423.90	278848.47	544651,25	1317261,01		47	50	36,9375	17	32	36,0694	
121b.1	09	42,73	112570,17	-40720,62		1925		537433.74	278806.89	544644,60	1317303,22		47	50	35,5978	17	32	36,5809	
121b.2	09	42,73	112557,29	-40679,88		1925		537446.63	278766.16	544634,84	1317344,82		47	50	34,2873	17	32	37,2384	
121b.3	09	42,73	112541,41	-40640,21		1925		537462.51	278726.49	544622,01	1317385,58		47	50	33,0132	17	32	38,0390	
121b.4	09	42,73	112522,63	-40601,83		1925		537481.30	278688.12	544606,19	1317425,28		47	50	31,7827	17	32	38,9779	
121b.5	09	42,73	112501,05	-40564,95		1925		537502.89	278651.25	544587,46	1317463,69		47	50	30,6026	17	32	40,0500	
121b.6	09	42,73	112476,80	-40529,77		1925		537527.14	278616.07	544565,94	1317500,61		47	50	29,4791	17	32	41,2489	
121b.7	09	42,72	112450,00	-40496,50		1925		537553.95	278582.81	544541,74	1317535,82		47	50	28,4191	17	32	42,5686	
121a	09	42,73	112420,80	-40465,30		1925		537583.15	278551.62	544514,98	1317569,14		47	50	27,4276	17	32	44,0017	
121a.1	09	46,22	112390,81	-40430,13		1925		537613.15	278516.46	544487,74	1317606,49		47	50	26,3080	17	32	45,4764	
121a.2	09	46,21	112363,75	-40392,67		1925		537640.22	278479.01	544463,59	1317645,89		47	50	25,1125	17	32	46,8125	
121a.3	09	46,22	112339,78	-40353,15		1925		537664.19	278439.50	544442,68	1317687,12		47	50	23,8484	17	32	48,0019	
121a.4	09	46,21	112319,07	-40311,84		1925		537684.91	278398.19	544425,15	1317729,88		47	50	22,5243	17	32	49,0362	
121a.5	09	46,21	112301,74	-40269,00		1925		537702.25	278355.36	544411,12	1317773,92		47	50	21,1485	17	32	49,9094	
120c	09	46,22	112287,90	-40224,90		1925		537716.10	278311.27	544400,65	1317818,94		47	50	19,7297	17	32	50,6160	
120b	09	266,12	112214,50	-39969,10		1925		537789.55	278055.50	544346,83	1318079,59		47	50	11,4959	17	32	54,3836	
120b.1	09	78,21	112197,97	-39892,66		1925		537806.08	277979.08	544336,13	1318157,07		47	50	09,0320	17	32	55,2496	
120a	09	78,21	112183,50	-39815,80		1925		537820.56	277902.23	544327,52	1318234,82		47	50	06,5533	17	32	56,0169	
120a.1	09	38,31	112178,02	-39777,88		1925		537826.05	277864.31	544324,93	1318273,05		47	50	05,3293	17	32	56,3157	
120a.2	09	38,30	112174,26	-39739,76		1925		537829.82	277826.19	544324,06	1318311,35		47	50	04,0977	17	32	56,5321	

A határjel, jelöletlen határpont, geodéziai pont száma Číslo hraničného znaku, matematického bodu, geodetického bodu	Típus-kód Kód typu	Távolság Dĺžka	Koordináták a Budapesti Sztereografikus Vetületi Rendszerben Súradnice v stereografickom zobrazovacom systéme Budapešť		Magasság az Adriai rendszerben Výška v systéme Jadranskom	A koordináta jóváhagyá-sának éve Rok určenia súradnice	Megjegyzés Poznámky	Koordináták az EOV rendszerben Súradnice v systéme EOV		Koordináták az S-JTSK rendszerben Súradnice v systéme S-JTSK		Magasság a Balti rendszerben Výška v systéme Baltskom	Földrajzi szélesség az ETRS89 rendszerben Zemepisná šírka v systéme ETRS 89			Földrajzi hosszúság az ETRS89 rendszerben Zemepisná dĺžka v systéme ETRS 89			Ellipszoid feletti magasság Výška nad elipsoidom
			Y ST	**X** ST	**H** Adriai			**Y** EOV	**X** EOV	**Y** S-JTSK	**X** S-JTSK	**H** Balti	°	'	"	°	'	"	**h** ell
1	2	3	4	5	6	7	8	9	10	11	12	13	14	15	16	17	18	19	20
120a.3	09	38,30	112172,22	-39701,51		1925		537831.87	277787.95	544324,93	1318349,64		47	50	02,8609	17	32	56,6658	
119c	09	38,31	112171,90	-39663,20		1925		537832.19	277749.64	544327,51	1318387,87		47	50	01,6211	17	32	56,7169	
119c.1	09	37,08	112170,08	-39626,16		1925		537834.02	277712.60	544328,50	1318424,95		47	50	00,4233	17	32	56,8390	
119c.2	09	37,09	112165,87	-39589,31		1925		537838.24	277675.76	544327,09	1318462,01		47	49	59,2331	17	32	57,0757	
119c.3	09	37,09	112159,30	-39552,81		1925		537844.82	277639.26	544323,30	1318498,91		47	49	58,0558	17	32	57,4256	
119c.4	09	37,09	112150,39	-39516,81		1925		537853.73	277603.27	544317,14	1318535,49		47	49	56,8961	17	32	57,8875	
119c.5	09	37,09	112139,17	-39481,46		1925		537864.96	277567.92	544308,63	1318571,59		47	49	55,7589	17	32	58,4598	
119b	09	37,09	112125,70	-39446,90		1925		537878.44	277533.37	544297,81	1318607,07		47	49	54,6487	17	32	59,1395	
119b.1	09	36,24	112110,65	-39413,93		1925		537893.49	277500.40	544285,30	1318641,09		47	49	53,5910	17	32	59,8935	
119b.2	09	36,24	112093,78	-39381,86		1925		537910.37	277468.34	544270,91	1318674,35		47	49	52,5635	17	33	00,7344	
119b.3	09	36,24	112075,15	-39350,77		1925		537929.00	277437.26	544254,68	1318706,76		47	49	51,5689	17	33	01,6589	
119b.4	09	36,24	112054,82	-39320,77		1925		537949.34	277407.26	544236,68	1318738,22		47	49	50,6106	17	33	02,6641	
119b.5	09	36,25	112032,84	-39291,95		1925		537971.32	277378.45	544216,95	1318768,63		47	49	49,6915	17	33	03,7475	
119a	09	36,24	112009,30	-39264,40		1925		537994.86	277350.91	544195,56	1318797,88		47	49	48,8145	17	33	04,9048	
118d	09	586,67	111613,90	-38831,00		1925		538390.32	276917.63	543834,08	1319260,03		47	49	35,0333	17	33	24,3137	
118d.1	09	44,63	111584,35	-38797,55		1925		538419.88	276884.19	543807,15	1319295,63		47	49	33,9690	17	33	25,7651	
118d.2	09	44,64	111556,71	-38762,50		1925		538447.52	276849.14	543782,24	1319332,68		47	49	32,8517	17	33	27,1261	
118d.3	09	44,64	111531,07	-38725,96		1925		538473.17	276812.61	543759,44	1319371,06		47	49	31,6850	17	33	28,3924	
118d.4	09	44,63	111507,51	-38688,05		1925		538496.73	276774.71	543738,81	1319410,65		47	49	30,4726	17	33	29,5600	
118d.5	09	44,63	111486,10	-38648,89		1925		538518.15	276735.56	543720,43	1319451,32		47	49	29,2184	17	33	30,6253	
118d.6	09	44,64	111466,90	-38608,59		1925		538537.36	276695.27	543704,33	1319492,96		47	49	27,9259	17	33	31,5855	
118d.7	09	44,64	111449,99	-38567,28		1925		538554.28	276653.96	543690,60	1319535,44		47	49	26,5993	17	33	32,4365	
118c	09	44,63	111435,40	-38525,10		1925		538568.87	276611.79	543679,24	1319578,61		47	49	25,2431	17	33	33,1768	
118b	09	236,92	111362,10	-38299,80		1925		538642.21	276386.53	543623,21	1319808,84		47	49	17,9960	17	33	36,9084	
118b.1	09	44,55	111347,17	-38257,83		1925		538657.14	276344.56	543611,50	1319851,82		47	49	16,6468	17	33	37,6648	
118b.2	09	44,55	111329,93	-38216,75		1925		538674.39	276303.49	543597,42	1319894,09		47	49	15,3278	17	33	38,5314	
118b.3	09	44,54	111310,43	-38176,70		1925		538693.90	276263.45	543581,00	1319935,51		47	49	14,0436	17	33	39,5056	
118b.4	09	44,55	111288,73	-38137,79		1925		538715.61	276224.54	543562,31	1319975,95		47	49	12,7976	17	33	40,5845	
118b.5	09	44,55	111264,89	-38100,15		1925		538739.46	276186.91	543541,39	1320015,30		47	49	11,5941	17	33	41,7651	
118a	09	44,55	111239,00	-38063,90		1925		538765.35	276150.67	543518,32	1320053,39		47	49	10,4369	17	33	43,0429	
117a	09	520,45	110920,10	-37652,60		1925		539084.33	275739.47	543231,47	1320487,70		47	48	57,3217	17	33	58,7483	
117a.1	09	43,08	110891,52	-37620,37		1925		539112.91	275707.25	543205,41	1320522,00		47	48	56,2962	17	34	00,1515	
117a.2	09	43,08	110860,61	-37590,36		1925		539143.82	275677.25	543176,86	1320554,27		47	48	55,3440	17	34	01,6646	
117a.3	09	43,08	110827,54	-37562,75		1925		539176.90	275649.65	543145,97	1320584,31		47	48	54,4708	17	34	03,2792	
116d	09	43,07	110792,50	-37537,70		1925		539211.94	275624.61	543112,93	1320611,94		47	48	53,6816	17	34	04,9862	
116d.1	09	50,13	110752,66	-37507,27		1925		539251.78	275594.19	543075,50	1320645,31		47	48	52,7213	17	34	06,9287	
116c	09	50,13	110710,60	-37480,00		1925		539293.84	275566.93	543035,63	1320675,69		47	48	51,8647	17	34	08,9750	
116c.1	09	38,62	110676,44	-37461,98		1925		539328.00	275548.92	543002,93	1320696,24		47	48	51,3026	17	34	10,6332	

A határjel, jelöletlen határpont, geodéziai pont száma Číslo hraničného znaku, matematického bodu, geodetického bodu	Típus-kód Kód typu	Távolság Dĺžka	Koordináták a Budapesti Sztereografikus Vetületi Rendszerben Súradnice v stereografickom zobrazovacom systéme Budapešť		Magasság az Adriai rendszerben Výška v systéme Jadranskom	A koordináta jóváhagyá-sának éve Rok určenia súradnice	Megjegyzés Poznámky	Koordináták az EOV rendszerben Súradnice v systéme EOV		Koordináták az S-JTSK rendszerben Súradnice v systéme S-JTSK		Magasság a Balti rendszerben Výška v systéme Baltskom	Földrajzi szélesség az ETRS89 rendszerben Zemepisná šírka v systéme ETRS 89			Földrajzi hosszúság az ETRS89 rendszerben Zemepisná dĺžka v systéme ETRS 89			Ellipszoid feletti magasság Výška nad elipsoidom
			Y ST	**X** ST	**H** Adriai			**Y** EOV	**X** EOV	**Y** S-JTSK	**X** S-JTSK	**H** Balti	°	'	"	°	'	"	**h** ell
1	2	3	4	5	6	7	8	9	10	11	12	13	14	15	16	17	18	19	20
116c.2	09	38,62	110640,79	-37447,14		1925		539363.65	275534.09	542968,50	1320713,74		47	48	50,8443	17	34	12,3600	
116c.3	09	38,62	110603,94	-37435,59		1925		539400.50	275522.55	542932,63	1320728,05		47	48	50,4932	17	34	14,1414	
116c.4	09	38,62	110566,19	-37427,44		1925		539438.25	275514.40	542895,61	1320739,04		47	48	50,2528	17	34	15,9630	
116c.5	09	38,62	110527,86	-37422,74		1925		539476.58	275509.71	542857,74	1320746,63		47	48	50,1243	17	34	17,8093	
116c.6	09	38,62	110489,26	-37421,55		1925		539515.17	275508.53	542819,34	1320750,74		47	48	50,1097	17	34	19,6653	
116c.7	09	38,62	110450,71	-37423,86		1925		539553.72	275510.85	542780,72	1320751,35		47	48	50,2083	17	34	21,5159	
116c.8	09	38,63	110412,52	-37429,67		1925		539591.90	275516.66	542742,20	1320748,45		47	48	50,4199	17	34	23,3458	
116c.9	09	38,61	110375,03	-37438,91		1925		539629.39	275525.91	542704,12	1320742,07		47	48	50,7422	17	34	25,1389	
116c.10	09	38,62	110338,53	-37451,52		1925		539665.88	275538.53	542666,77	1320732,26		47	48	51,1729	17	34	26,8814	
116c.11	09	38,63	110303,32	-37467,40		1925		539701.09	275554.41	542630,45	1320719,09		47	48	51,7087	17	34	28,5589	
116b	09	38,62	110269,70	-37486,40		1925		539734.70	275573.42	542595,49	1320702,69		47	48	52,3444	17	34	30,1571	
116b.1	09	42,94	110232,99	-37508,68		1925		539771.40	275595.70	542557,20	1320683,26		47	48	53,0882	17	34	31,9008	
116b.2	09	42,94	110197,14	-37532,31		1925		539807.24	275619.34	542519,66	1320662,41		47	48	53,8752	17	34	33,6020	
116b.3	09	42,94	110162,19	-37557,26		1925		539842.18	275644.29	542482,92	1320640,17		47	48	54,7044	17	34	35,2587	
116a	09	42,94	110128,20	-37583,50		1925		539876.17	275670.54	542447,04	1320616,58		47	48	55,5747	17	34	36,8682	
115a	09	775,12	109509,10	-38049,90		1925		540495.11	276137.02	541794,38	1320198,36		47	49	11,0528	17	35	06,1947	
115a.1	09	41,87	109474,99	-38074,19		1925		540529.21	276161.31	541758,53	1320176,72		47	49	11,8597	17	35	07,8123	
115a.2	09	41,88	109439,38	-38096,24		1925		540564.81	276183.37	541721,35	1320157,43		47	49	12,5953	17	35	09,5037	
115a.3	09	41,88	109402,43	-38115,95		1925		540601.76	276203.09	541683,01	1320140,57		47	49	13,2559	17	35	11,2616	
115a.4	09	41,89	109364,28	-38133,24		1925		540639.90	276220.38	541643,66	1320126,22		47	49	13,8389	17	35	13,0794	
115a.5	09	41,88	109325,10	-38148,03		1925		540679.07	276235.18	541603,47	1320114,44		47	49	14,3416	17	35	14,9490	
115a.6	09	41,88	109285,05	-38160,27		1925		540719.12	276247.43	541562,61	1320105,26		47	49	14,7623	17	35	16,8627	
115a.7	09	41,88	109244,29	-38169,91		1925		540759.87	276257.07	541521,23	1320098,74		47	49	15,0992	17	35	18,8130	
114d	09	41,88	109203,00	-38176,90		1925		540801.16	276264.07	541479,53	1320094,89		47	49	15,3507	17	35	20,7911	
114c	09	223,38	108981,60	-38206,60		1925		541022.53	276293.81	541256,51	1320082,04		47	49	16,4467	17	35	31,4058	
114c.1	09	25,96	108955,77	-38209,23		1925		541048.36	276296.45	541230,55	1320081,38		47	49	16,5476	17	35	32,6448	
114c.2	09	25,96	108929,83	-38210,27		1925		541074.29	276297.49	541204,61	1320082,30		47	49	16,5970	17	35	33,8906	
114c.3	09	25,97	108903,87	-38209,73		1925		541100.25	276296.96	541178,76	1320084,81		47	49	16,5954	17	35	35,1387	
114b	09	25,96	108878,00	-38207,60		1925		541126.12	276294.83	541153,12	1320088,89		47	49	16,5422	17	35	36,3840	
114b.1	09	54,73	108823,50	-38202,63		1925		541180.62	276289.88	541099,15	1320097,97		47	49	16,4145	17	35	39,0079	
114b.2	09	54,73	108768,78	-38201,40		1925		541235.33	276288.66	541044,68	1320103,35		47	49	16,4080	17	35	41,6389	
114b.3	09	54,73	108714,11	-38203,91		1925		541289.99	276291.18	540989,98	1320104,98		47	49	16,5225	17	35	44,2641	
114b.4	09	54,73	108659,74	-38210,15		1925		541344.36	276297.43	540935,29	1320102,88		47	49	16,7576	17	35	46,8716	
114b.5	09	54,72	108605,93	-38220,10		1925		541398.16	276307.39	540880,88	1320097,03		47	49	17,1124	17	35	49,4488	
114b.6	09	54,73	108552,92	-38233,70		1925		541451.16	276321.00	540826,99	1320087,48		47	49	17,5848	17	35	51,9843	
114b.7	09	54,73	108500,96	-38250,89		1925		541503.12	276338.20	540773,87	1320074,27		47	49	18,1728	17	35	54,4661	
114a	09	54,73	108450,30	-38271,60		1925		541553.77	276358.91	540721,79	1320057,46		47	49	18,8739	17	35	56,8823	
114a.1	09	45,27	108408,39	-38288,71		1925		541595.66	276376.04	540678,70	1320043,57		47	49	19,4532	17	35	58,8811	

A határjel, jelöletlen határpont, geodéziai pont száma Číslo hraničného znaku, matematického bodu, geodetického bodu	Típus-kód Kód typu	Távolság Dĺžka	Koordináták a Budapesti Sztereografikus Vetületi Rendszerben Súradnice v stereografickom zobrazovacom systéme Budapešť		Magasság az Adriai rendszerben Výška v systéme Jadranskom	A koordináta jóváhagyá-sának éve Rok určenia súradnice	Megjegyzés Poznámky	Koordináták az EOV rendszerben Súradnice v systéme EOV		Koordináták az S-JTSK rendszerben Súradnice v systéme S-JTSK		Magasság a Balti rendszerben Výška v systéme Baltskom	Földrajzi szélesség az ETRS89 rendszerben Zemepisná šírka v systéme ETRS 89			Földrajzi hosszúság az ETRS89 rendszerben Zemepisná dĺžka v systéme ETRS 89			Ellipszoid feletti magasság Výška nad elipsoidom
			Y ST	**X** ST	**H** Adriai			**Y** EOV	**X** EOV	**Y** S-JTSK	**X** S-JTSK	**H** Balti	°	'	"	°	'	"	**h** ell
1	2	3	4	5	6	7	8	9	10	11	12	13	14	15	16	17	18	19	20
114a.2	09	45,27	108365,58	-38303,42		1925		541638.46	276390.75	540634,90	1320032,14		47	49	19,9553	17	36	00,9254	
114a.3	09	45,27	108322,00	-38315,69		1925		541682.03	276403.03	540590,51	1320023,21		47	49	20,3789	17	36	03,0089	
114a.4	09	45,27	108277,80	-38325,47		1925		541726.23	276412.82	540545,70	1320016,80		47	49	20,7222	17	36	05,1245	
114a.5	09	45,27	108233,12	-38332,74		1925		541770.90	276420.10	540500,59	1320012,94		47	49	20,9846	17	36	07,2654	
114a.6	09	45,28	108188,09	-38337,46		1925		541815.92	276424.83	540455,33	1320011,64		47	49	21,1647	17	36	09,4254	
114a.7	09	45,26	108142,88	-38339,64		1925		541861.13	276427.02	540410,09	1320012,89		47	49	21,2626	17	36	11,5964	
114a.8	09	45,27	108097,61	-38339,25		1925		541906.40	276426.64	540364,97	1320016,71		47	49	21,2774	17	36	13,7725	
114a.9	09	45,28	108052,43	-38336,30		1925		541951.57	276423.70	540320,15	1320023,07		47	49	21,2092	17	36	15,9467	
113b	09	45,27	108007,50	-38330,80		1925		541996.50	276418.21	540275,76	1320031,96		47	49	21,0583	17	36	18,1111	
113b.1	09	55,63	107952,63	-38321,62		1925		542051.36	276409.04	540221,74	1320045,27		47	49	20,7944	17	36	20,7565	
113b.2	09	55,64	107898,47	-38308,87		1925		542105.52	276396.30	540168,70	1320062,08		47	49	20,4144	17	36	23,3710	
113b.3	09	55,63	107845,27	-38292,60		1925		542158.72	276380.04	540116,88	1320082,34		47	49	19,9198	17	36	25,9425	
113b.4	09	55,64	107793,24	-38272,89		1925		542210.75	276360.35	540066,49	1320105,93		47	49	19,3132	17	36	28,4609	
II.C.001	09	40,54	107756,37	-38256,04		2006		542247,62	276343,51	540031,19	1320125,42		47	49	18,7902	17	36	30,2481	
II.C.002	09	448,59	107455,52	-37923,29		2006		542548,51	276010,85	539756,40	1320479,99		47	49	08,2006	17	36	45,0048	
II.C.003	09	90,67	107397,23	-37853,84		2006		542606,80	275941,42	539703,54	1320553,65		47	49	05,9876	17	36	47,8681	
II.C.004	09	90,41	107340,36	-37783,56		2006		542663,68	275871,16	539652,15	1320628,04		47	49	03,7469	17	36	50,6639	
II.C.005	09	746,21	106884,32	-37192,92		2006		543119,80	275280,67	539242,14	1321251,50		47	48	44,9018	17	37	13,1050	
II.C.006	09	1284,60	106107,54	-36169,78		2006		543896,70	274257,78	538545,07	1322330,50		47	48	12,2463	17	37	51,3339	
II.C.007	09	249,35	105922,63	-36002,49		2006		544081,63	274090,55	538373,36	1322511,31		47	48	06,9410	17	38	00,3651	
II.C.008	09	249,36	105730,93	-35843,02		2006		544273,33	273931,14	538194,28	1322684,83		47	48	01,8927	17	38	09,7152	
II.C.009	09	249,35	105532,77	-35691,66		2006		544471,51	273779,84	538008,16	1322850,76		47	47	57,1104	17	38	19,3683	
II.C.010	09	249,36	105328,49	-35548,66		2006		544675,80	273636,89	537815,29	1323008,81		47	47	52,6021	17	38	29,3073	
II.C.011	09	694,96	104737,96	-35182,27		2006		545266,33	273270,66	537254,20	1323418,86		47	47	41,0893	17	38	57,9952	
II.C.012	09	331,88	104467,32	-34990,18		2006		545536,98	273078,64	536998,89	1323630,88		47	47	35,0298	17	39	11,1626	
II.C.013	09	331,87	104203,21	-34789,22		2006		545801,10	272877,75	536750,76	1323851,26		47	47	28,6789	17	39	24,0232	
II.C.014	09	331,89	103945,90	-34579,60		2006		546058,42	272668,21	536510,06	1324079,76		47	47	22,0434	17	39	36,5638	
II.C.015	09	331,88	103695,70	-34361,56		2006		546308,64	272450,24	536277,09	1324316,11		47	47	15,1308	17	39	48,7691	
II.C.016	09	331,88	103452,87	-34135,34		2006		546551,48	272224,09	536052,09	1324560,06		47	47	07,9488	17	40	00,6267	
II.C.017	09	1229,27	102523,81	-33330,39		2006		547480,59	271419,40	535186,65	1325433,03		47	46	42,4278	17	40	45,9336	
II.C.018	09	56,75	102477,31	-33297,85		2006		547527,10	271386,87	535142,75	1325469,00		47	46	41,4011	17	40	48,1944	
II.C.019	09	56,76	102428,62	-33268,68		2006		547575,79	271357,71	535096,41	1325501,77		47	46	40,4848	17	40	50,5574	
II.C.020	09	56,76	102377,98	-33243,04		2006		547626,42	271332,09	535047,85	1325531,17		47	46	39,6838	17	40	53,0110	
II.C.021	09	219,77	102181,54	-33144,49		2006		547822,86	271233,58	534859,44	1325644,31		47	46	36,6061	17	41	02,5280	
II.C.022	09	167,87	102039,57	-33054,90		2006		547964,83	271144,03	534724,66	1325744,39		47	46	33,7871	17	41	09,4215	
II.C.023	09	167,87	101903,20	-32957,00		2006		548101,20	271046,17	534596,10	1325852,33		47	46	30,6960	17	41	16,0527	
II.C.024	09	167,88	101772,91	-32851,13		2006		548231,50	270940,34	534474,20	1325967,76		47	46	27,3432	17	41	22,3986	
II.C.025	09	167,87	101649,19	-32737,67		2006		548355,23	270826,91	534359,43	1326090,26		47	46	23,7408	17	41	28,4352	

A határjel, jelöletlen határpont, geodéziai pont száma Číslo hraničného znaku, matematického bodu, geodetického bodu	Típus-kód Kód typu	Távolság Dĺžka	Koordináták a Budapesti Sztereografikus Vetületi Rendszerben Súradnice v stereografickom zobrazovacom systéme Budapešť		Magasság az Adriai rendszerben Výška v systéme Jadranskom	A koordináta jóváhagyá-sának éve Rok určenia súradnice	Megjegyzés Poznámky	Koordináták az EOV rendszerben Súradnice v systéme EOV		Koordináták az S-JTSK rendszerben Súradnice v systéme S-JTSK		Magasság a Balti rendszerben Výška v systéme Baltskom	Földrajzi szélesség az ETRS89 rendszerben Zemepisná šírka v systéme ETRS 89			Földrajzi hosszúság az ETRS89 rendszerben Zemepisná dĺžka v systéme ETRS 89			Ellipszoid feletti magasság Výška nad elipsoidom
			Y ST	**X** ST	**H** Adriai			**Y** EOV	**X** EOV	**Y** S-JTSK	**X** S-JTSK	**H** Balti	°	'	"	°	'	"	**h** ell
1	2	3	4	5	6	7	8	9	10	11	12	13	14	15	16	17	18	19	20
II.C.026	09	167,88	101532,45	-32617,03		2006		548471,98	270706,31	534252,16	1326219,39		47	46	19,9020	17	41	34,1424	
II.C.027	09	167,87	101423,12	-32489,64		2006		548581,32	270578,95	534152,79	1326354,69		47	46	15,8404	17	41	39,4993	
II.C.028	09	167,87	101321,60	-32355,94		2006		548682,85	270445,29	534061,68	1326495,69		47	46	11,5701	17	41	44,4862	
II.C.029	09	123,69	101253,59	-32252,62		2006		548750,87	270341,99	534001,69	1326603,86		47	46	08,2642	17	41	47,8384	
II.C.030	09	123,70	101192,10	-32145,29		2006		548812,37	270234,68	533948,54	1326715,56		47	46	04,8247	17	41	50,8809	
II.C.031	09	123,69	101137,36	-32034,37		2006		548867,13	270123,78	533902,38	1326830,33		47	46	01,2652	17	41	53,6021	
II.C.032	09	617,64	100860,87	-31482,07		2006		549143,69	269571,60	533668,49	1327401,98		47	45	43,5433	17	42	07,3389	
II.C.033	09	219,91	100736,37	-31300,80		2006		549268,21	269390,37	533558,07	1327592,15		47	45	37,7457	17	42	13,4672	
II.C.034	09	219,90	100606,98	-31122,99		2006		549397,61	269212,60	533442,51	1327779,25		47	45	32,0628	17	42	19,8270	
II.C.035	09	219,91	100472,79	-30948,77		2006		549531,82	269038,43	533321,89	1327963,13		47	45	26,4986	17	42	26,4139	
II.C.036	09	120,07	100381,08	-30871,27		2006		549623,54	268960,95	533236,31	1328047,35		47	45	24,0414	17	42	30,8809	
II.C.037	09	120,06	100282,09	-30803,33		2006		549722,53	268893,04	533142,75	1328122,59		47	45	21,8977	17	42	35,6892	
II.C.038	09	120,07	100176,80	-30745,62		2006		549827,82	268835,36	533042,13	1328188,10		47	45	20,0887	17	42	40,7915	
II.C.039	09	120,07	100066,27	-30698,72		2006		549938,34	268788,48	532935,47	1328243,23		47	45	18,6324	17	42	46,1360	
II.C.040	09	120,07	99951,61	-30663,10		2006		550052,99	268752,88	532823,83	1328287,43		47	45	17,5434	17	42	51,6694	
II.C.041	09	306,73	99656,03	-30581,15		2006		550348,56	268671,00	532535,30	1328391,52		47	45	15,0554	17	43	05,9254	
II.C.042	09	139,03	99518,38	-30561,62		2006		550486,19	268651,49	532399,53	1328421,41		47	45	14,4998	17	43	12,5489	
II.C.043	09	139,02	99379,71	-30551,70		2006		550624,85	268641,60	532262,01	1328441,80		47	45	14,2557	17	43	19,2134	
II.C.044	09	139,03	99240,68	-30551,44		2006		550763,86	268641,36	532123,39	1328452,58		47	45	14,3245	17	43	25,8871	
II.C.045	09	241,00	98999,71	-30555,20		2006		551004,81	268645,17	531882,83	1328467,07		47	45	14,5796	17	43	37,4509	
II.C.046	09	145,08	98855,57	-30538,70		2006		551148,93	268628,69	531740,35	1328494,44		47	45	14,1251	17	43	44,3833	
II.C.047	09	145,08	98713,11	-30511,26		2006		551291,38	268601,28	531600,38	1328532,58		47	45	13,3155	17	43	51,2439	
II.C.048	09	145,08	98573,16	-30473,02		2006		551431,32	268563,07	531463,72	1328581,31		47	45	12,1548	17	43	57,9929	
II.C.049	09	145,07	98436,54	-30424,22		2006		551567,94	268514,30	531331,19	1328640,31		47	45	10,6503	17	44	04,5905	
II.C.050	09	293,81	98158,66	-30328,79		2006		551845,79	268418,91	531061,33	1328756,50		47	45	07,7129	17	44	18,0062	
II.C.051	09	133,46	98033,26	-30283,10		2006		551971,19	268373,24	530939,75	1328811,55		47	45	06,3025	17	44	24,0625	
II.C.052	09	133,47	97911,18	-30229,15		2006		552093,26	268319,32	530822,10	1328874,59		47	45	04,6229	17	44	29,9660	
II.C.053	09	133,46	97792,98	-30167,17		2006		552211,46	268257,36	530708,93	1328945,34		47	45	02,6811	17	44	35,6896	
II.C.054	09	94,20	97704,16	-30135,78		2006		552300,28	268225,99	530622,74	1328983,36		47	45	01,7135	17	44	39,9782	
II.C.055	09	94,20	97612,98	-30112,11		2006		552391,45	268202,34	530533,62	1329013,86		47	45	00,9970	17	44	44,3738	
II.C.056	09	94,20	97520,11	-30096,33		2006		552484,32	268186,57	530442,21	1329036,63		47	45	00,5366	17	44	48,8444	
II.C.057	09	94,21	97426,22	-30088,55		2006		552578,20	268178,81	530349,18	1329051,49		47	45	00,3359	17	44	53,3572	
II.C.058	09	94,20	97332,02	-30088,83		2006		552672,39	268179,11	530255,23	1329058,35		47	45	00,3961	17	44	57,8784	
II.C.059	09	580,50	96751,94	-30066,67		2006		553252,41	268157,04	529678,49	1329124,35		47	44	59,9930	17	45	25,7390	
II.C.060	09	110,85	96641,17	-30062,36		2006		553363,17	268152,76	529568,36	1329137,03		47	44	59,9134	17	45	31,0594	
II.C.061	09	110,85	96531,27	-30047,86		2006		553473,06	268138,27	529459,87	1329159,81		47	44	59,5033	17	45	36,3460	
II.C.062	09	110,86	96423,17	-30023,27		2006		553581,15	268113,70	529353,94	1329192,51		47	44	58,7655	17	45	41,5542	
II.C.063	09	110,85	96317,81	-29988,81		2006		553686,51	268079,27	529251,50	1329234,85		47	44	57,7067	17	45	46,6387	

A határjel, jelöletlen határpont, geodéziai pont száma Číslo hraničného znaku, matematického bodu, geodetického bodu	Típus-kód Kód typu	Távolság Dĺžka	Koordináták a Budapesti Sztereografikus Vetületi Rendszerben Súradnice v stereografickom zobrazovacom systéme Budapešť		Magasság az Adriai rendszerben Výška v systéme Jadranskom	A koordináta jóváhagyá-sának éve Rok určenia súradnice	Megjegyzés Poznámky	Koordináták az EOV rendszerben Súradnice v systéme EOV		Koordináták az S-JTSK rendszerben Súradnice v systéme S-JTSK		Magasság a Balti rendszerben Výška v systéme Baltskom	Földrajzi szélesség az ETRS89 rendszerben Zemepisná šírka v systéme ETRS 89			Földrajzi hosszúság az ETRS89 rendszerben Zemepisná dĺžka v systéme ETRS 89			Ellipszoid feletti magasság Výška nad elipsoidom
			Y ST	**X** ST	**H** Adriai			**Y** EOV	**X** EOV	**Y** S-JTSK	**X** S-JTSK	**H** Balti	°	'	"	°	'	"	**h** ell
1	2	3	4	5	6	7	8	9	10	11	12	13	14	15	16	17	18	19	20
II.C.064	09	110,85	96216,08	-29944,77		2006		553788,24	268035,25	529153,39	1329286,46		47	44	56,3357	17	45	51,5566	
II.C.065	09	110,86	96118,84	-29891,54		2006		553885,47	267982,04	529060,46	1329346,90		47	44	54,6648	17	45	56,2662	
II.C.066	09	129,24	96013,87	-29816,15		2006		553990,44	267906,67	528961,50	1329430,02		47	44	52,2806	17	46	01,3644	
II.C.067	09	166,77	95891,05	-29703,34		2006		554113,27	267793,89	528847,57	1329551,81		47	44	48,6946	17	46	07,3488	
II.C.068	09	166,77	95777,13	-29581,55		2006		554227,20	267672,14	528743,19	1329681,87		47	44	44,8131	17	46	12,9129	
II.C.069	09	166,76	95672,77	-29451,48		2006		554331,57	267542,10	528648,98	1329819,47		47	44	40,6584	17	46	18,0245	
II.C.070	09	166,77	95578,55	-29313,88		2006		554425,80	267404,53	528565,44	1329963,80		47	44	36,2544	17	46	22,6553	
II.C.071	09	166,76	95495,03	-29169,54		2006		554509,33	267260,21	528493,09	1330114,05		47	44	31,6265	17	46	26,7777	
II.C.072	09	81,08	95445,27	-29105,52		2006		554559,10	267196,21	528448,32	1330181,66		47	44	29,5806	17	46	29,2162	
II.C.073	09	81,08	95389,29	-29046,86		2006		554615,08	267137,56	528396,94	1330244,38		47	44	27,7116	17	46	31,9491	
II.C.074	09	81,09	95327,65	-28994,17		2006		554676,72	267084,89	528339,47	1330301,59		47	44	26,0387	17	46	34,9487	
II.C.075	09	81,09	95261,00	-28947,99		2006		554743,37	267038,72	528276,50	1330352,68		47	44	24,5793	17	46	38,1836	
II.C.076	09	104,64	95166,16	-28903,77		2006		554838,21	266994,52	528185,28	1330403,95		47	44	23,1982	17	46	42,7698	
II.C.077	09	104,64	95067,22	-28869,70		2006		554937,15	266960,47	528089,20	1330445,42		47	44	22,1478	17	46	47,5446	
II.C.078	09	104,64	94965,26	-28846,16		2006		555039,10	266936,95	527989,32	1330476,61		47	44	21,4399	17	46	52,4561	
II.C.079	09	104,64	94861,40	-28833,40		2006		555142,95	266924,21	527886,72	1330497,19		47	44	21,0818	17	46	57,4502	
II.C.080	09	104,64	94756,78	-28831,56		2006		555247,56	266922,39	527782,54	1330506,95		47	44	21,0776	17	47	02,4722	
II.C.081	09	104,65	94652,53	-28840,67		2006		555351,80	266931,51	527677,90	1330505,75		47	44	21,4276	17	47	07,4679	
II.C.082	09	104,64	94549,81	-28860,62		2006		555454,50	266951,48	527573,97	1330493,64		47	44	22,1276	17	47	12,3817	
II.C.083	09	93,51	94460,89	-28889,56		2006		555543,41	266980,45	527483,11	1330471,51		47	44	23,1122	17	47	16,6264	
II.C.084	09	93,52	94370,71	-28914,32		2006		555633,58	267005,22	527391,31	1330453,65		47	44	23,9612	17	47	20,9348	
II.C.085	09	93,52	94279,47	-28934,83		2006		555724,81	267025,75	527298,78	1330440,10		47	44	24,6732	17	47	25,2973	
II.C.086	09	132,94	94155,16	-28981,95		2006		555849,10	267072,88	527171,26	1330402,53		47	44	26,2639	17	47	31,2262	
II.C.087	09	132,94	94034,80	-29038,39		2006		555969,44	267129,34	527046,98	1330355,36		47	44	28,1541	17	47	36,9584	
II.C.088	09	132,94	93919,08	-29103,82		2006		556085,13	267194,78	526926,63	1330298,88		47	44	30,3329	17	47	42,4610	
II.C.089	09	132,94	93808,67	-29177,87		2006		556195,52	267268,84	526810,94	1330233,40		47	44	32,7878	17	47	47,7022	
II.C.090	09	132,94	93704,21	-29260,09		2006		556299,95	267351,07	526700,55	1330159,32		47	44	35,5041	17	47	52,6517	
II.C.091	09	97,39	93616,90	-29303,24		2006		556387,25	267394,23	526610,23	1330122,90		47	44	36,9465	17	47	56,8085	
II.C.092	09	97,39	93525,44	-29336,70		2006		556478,69	267427,70	526516,50	1330096,46		47	44	38,0775	17	48	01,1720	
II.C.093	09	97,39	93430,90	-29360,08		2006		556573,22	267451,09	526420,46	1330080,31		47	44	38,8836	17	48	05,6913	
II.C.094	09	97,39	93334,39	-29373,11		2006		556669,72	267464,14	526323,24	1330074,62		47	44	39,3558	17	48	10,3130	
II.C.095	09	97,39	93237,03	-29375,64		2006		556767,07	267466,68	526225,96	1330079,47		47	44	39,4884	17	48	14,9838	
II.C.096	09	111,05	93126,09	-29380,57		2006		556878,00	267471,63	526114,97	1330082,95		47	44	39,7057	17	48	20,3044	
II.C.097	09	111,05	93015,08	-29377,55		2006		556989,00	267468,64	526004,51	1330094,36		47	44	39,6662	17	48	25,6349	
II.C.098	09	111,04	92904,58	-29366,59		2006		557099,49	267457,70	525895,15	1330113,65		47	44	39,3687	17	48	30,9467	
II.C.099	09	111,05	92795,14	-29347,74		2006		557208,93	267438,87	525787,45	1330140,74		47	44	38,8153	17	48	36,2136	
II.C.100	09	111,05	92687,33	-29321,11		2006		557316,73	267412,26	525681,97	1330175,45		47	44	38,0091	17	48	41,4082	
II.C.101	09	268,49	92429,61	-29245,83		2006		557574,44	267337,04	525430,69	1330270,02		47	44	35,7054	17	48	53,8348	

A határjel, jelöletlen határpont, geodéziai pont száma Číslo hraničného znaku, matematického bodu, geodetického bodu	Típus-kód Kód typu	Távolság Dĺžka	Koordináták a Budapesti Sztereografikus Vetületi Rendszerben Súradnice v stereografickom zobrazovacom systéme Budapešť		Magasság az Adriai rendszerben Výška v systéme Jadranskom	A koordináta jóváhagyá-sának éve Rok určenia súradnice	Megjegyzés Poznámky	Koordináták az EOV rendszerben Súradnice v systéme EOV		Koordináták az S-JTSK rendszerben Súradnice v systéme S-JTSK		Magasság a Balti rendszerben Výška v systéme Baltskom	Földrajzi szélesség az ETRS89 rendszerben Zemepisná šírka v systéme ETRS 89			Földrajzi hosszúság az ETRS89 rendszerben Zemepisná dĺžka v systéme ETRS 89			Ellipszoid feletti magasság Výška nad elipsoidom
			Y ST	**X** ST	**H** Adriai			**Y** EOV	**X** EOV	**Y** S-JTSK	**X** S-JTSK	**H** Balti	°	'	"	°	'	"	**h** ell
1	2	3	4	5	6	7	8	9	10	11	12	13	14	15	16	17	18	19	20
II.C.102	09	73,61	92361,42	-29218,10		2006		557642,62	267309,32	525364,79	1330302,83		47	44	34,8430	17	48	57,1286	
II.C.103	09	73,62	92295,45	-29185,43		2006		557708,59	267276,66	525301,48	1330340,40		47	44	33,8194	17	49	00,3197	
II.C.104	09	73,61	92232,07	-29147,99		2006		557771,97	267239,24	525241,12	1330382,53		47	44	32,6401	17	49	03,3900	
II.C.105	09	383,98	91901,90	-28951,95		2006		558102,14	267043,27	524926,73	1330603,00		47	44	26,4637	17	49	19,3849	
II.C.106	09	104,94	91803,48	-28915,53		2006		558200,56	267006,86	524831,35	1330646,77		47	44	25,3350	17	49	24,1356	
II.C.107	09	104,95	91701,92	-28889,09		2006		558302,11	266980,44	524732,09	1330680,82		47	44	24,5311	17	49	29,0296	
II.C.108	09	104,93	91598,24	-28872,91		2006		558405,78	266964,28	524629,93	1330704,80		47	44	24,0604	17	49	34,0176	
II.C.109	09	104,95	91493,45	-28867,13		2006		558510,57	266958,52	524525,88	1330718,50		47	44	23,9269	17	49	39,0508	
II.C.110	09	104,95	91388,61	-28871,83		2006		558615,39	266963,24	524420,98	1330722,12		47	44	24,1326	17	49	44,0786	
II.C.111	09	104,93	91284,77	-28886,94		2006		558719,22	266978,37	524316,35	1330714,68		47	44	24,6748	17	49	49,0505	
II.C.112	09	104,95	91182,94	-28912,33		2006		558821,04	267003,77	524212,89	1330697,07		47	44	25,5486	17	49	53,9182	
II.C.113	09	111,20	91076,74	-28945,29		2006		558927,22	267036,75	524104,50	1330672,24		47	44	26,6696	17	49	58,9899	
II.C.114	09	111,20	90967,89	-28968,02		2006		559036,06	267059,49	523994,24	1330657,80		47	44	27,4608	17	50	04,1966	
II.C.115	09	111,19	90857,38	-28980,31		2006		559146,55	267071,76	523883,11	1330653,91		47	44	27,9134	17	50	09,4907	
II.C.116	09	143,11	90714,38	-28985,86		2006		559289,54	267077,34	523740,10	1330659,19		47	44	28,1657	17	50	16,3493	
II.C.117	09	117,29	90598,17	-29001,74		2006		559405,73	267093,24	523623,02	1330652,14		47	44	28,7387	17	50	21,9145	
II.C.118	09	117,28	90482,59	-29021,63		2006		559521,30	267113,15	523506,26	1330641,05		47	44	29,4412	17	50	27,4465	
II.C.119	09	117,29	90367,76	-29045,51		2006		559636,11	267137,05	523389,95	1330625,93		47	44	30,2723	17	50	32,9395	
II.C.120	09	1127,76	89279,28	-29340,55		2006		560724,44	267432,28	522282,25	1330414,06		47	44	40,3705	17	51	24,9597	
II.C.121	09	140,89	89146,15	-29386,66		2006		560857,55	267478,41	522146,01	1330378,15		47	44	41,9297	17	51	31,3152	
II.C.122	09	140,88	89009,83	-29422,22		2006		560993,85	267513,99	522007,39	1330353,00		47	44	43,1488	17	51	37,8317	
II.C.123	09	140,89	88871,14	-29447,01		2006		561132,52	267538,80	521867,21	1330338,77		47	44	44,0203	17	51	44,4699	
II.C.124	09	140,88	88730,94	-29460,88		2006		561272,71	267552,70	521726,36	1330335,54		47	44	44,5389	17	51	51,1891	
II.C.125	09	140,89	88590,08	-29463,74		2006		561413,56	267555,59	521585,69	1330343,35		47	44	44,7014	17	51	57,9477	
II.C.126	09	76,90	88513,36	-29458,41		2006		561490,27	267550,27	521509,59	1330354,46		47	44	44,5669	17	52	01,6339	
II.C.127	09	102,62	88412,08	-29441,91		2006		561591,55	267533,79	521409,84	1330378,58		47	44	44,0829	17	52	06,5071	
II.C.128	09	102,62	88312,31	-29417,89		2006		561691,32	267509,79	521312,17	1330410,08		47	44	43,3547	17	52	11,3133	
II.C.129	09	102,61	88214,63	-29386,47		2006		561788,99	267478,40	521217,15	1330448,79		47	44	42,3858	17	52	16,0246	
II.C.130	09	102,62	88119,56	-29347,84		2006		561884,06	267439,79	521125,27	1330494,51		47	44	41,1822	17	52	20,6158	
II.C.131	09	1396,17	86828,78	-28815,70		2006		563174,84	266907,94	519878,41	1331122,77		47	44	24,5875	17	53	22,9512	
II.C.132	09	130,49	86705,37	-28773,29		2006		563298,25	266865,55	519758,55	1331174,39		47	44	23,2745	17	53	28,9044	
II.C.133	09	130,49	86578,75	-28741,76		2006		563424,86	266834,05	519634,68	1331215,41		47	44	22,3152	17	53	35,0037	
II.C.134	09	130,50	86449,86	-28721,35		2006		563553,74	266813,67	519507,70	1331245,51		47	44	21,7169	17	53	41,2039	
II.C.135	09	130,49	86319,69	-28712,23		2006		563683,90	266804,57	519378,59	1331264,45		47	44	21,4846	17	53	47,4573	
II.C.136	09	130,49	86189,22	-28714,45		2006		563814,36	266806,82	519248,32	1331272,11		47	44	21,6194	17	53	53,7171	
II.C.137	09	130,50	86059,43	-28728,01		2006		563944,14	266820,40	519117,87	1331268,40		47	44	22,1210	17	53	59,9362	
II.C.138	09	130,48	85931,32	-28752,79		2006		564072,23	266845,20	518988,25	1331253,38		47	44	22,9848	17	54	06,0667	
II.C.139	09	130,50	85805,84	-28788,62		2006		564197,70	266881,05	518860,42	1331227,14		47	44	24,2048	17	54	12,0634	

A határjel, jelöletlen határpont, geodéziai pont száma Číslo hraničného znaku, matematického bodu, geodetického bodu	Típus-kód Kód typu	Távolság Dĺžka	Koordináták a Budapesti Sztereografikus Vetületi Rendszerben Súradnice v stereografickom zobrazovacom systéme Budapešť		Magasság az Adriai rendszerben Výška v systéme Jadranskom	A koordináta jóváhagyá-sának éve Rok určenia súradnice	Megjegyzés Poznámky	Koordináták az EOV rendszerben Súradnice v systéme EOV		Koordináták az S-JTSK rendszerben Súradnice v systéme S-JTSK		Magasság a Balti rendszerben Výška v systéme Baltskom	Földrajzi szélesség az ETRS89 rendszerben Zemepisná šírka v systéme ETRS 89			Földrajzi hosszúság az ETRS89 rendszerben Zemepisná dĺžka v systéme ETRS 89			Ellipszoid feletti magasság Výška nad elipsoidom
			Y ST	**X** ST	**H** Adriai			**Y** EOV	**X** EOV	**Y** S-JTSK	**X** S-JTSK	**H** Balti	°	'	"	°	'	"	**h** ell
1	2	3	4	5	6	7	8	9	10	11	12	13	14	15	16	17	18	19	20
II.C.140	09	130,49	85683,95	-28835,21		2006		564319,57	266927,66	518735,35	1331189,91		47	44	25,7716	17	54	17,8796	
II.C.141	09	560,93	85189,19	-29099,52		2006		564814,24	267192,04	518222,00	1330963,77		47	44	34,5645	17	54	41,4376	
II.C.142	09	125,54	85072,58	-29146,02		2006		564930,83	267238,55	518102,21	1330926,22		47	44	36,1254	17	54	47,0014	
II.C.143	09	125,54	84952,49	-29182,61		2006		565050,91	267275,16	517979,69	1330898,82		47	44	37,3671	17	54	52,7394	
II.C.144	09	125,54	84829,76	-29209,03		2006		565173,63	267301,60	517855,31	1330881,76		47	44	38,2806	17	54	58,6113	
II.C.145	09	125,54	84705,25	-29225,09		2006		565298,12	267317,69	517729,94	1330875,16		47	44	38,8596	17	55	04,5760	
II.C.146	09	1413,28	83292,94	-29172,80		2006		566710,34	267265,65	516325,60	1331034,13		47	44	37,8306	17	56	12,3974	
II.C.147	09	145,61	83147,35	-29170,13		2006		566855,92	267263,01	516180,62	1331047,80		47	44	37,8119	17	56	19,3870	
II.C.148	09	145,61	83002,19	-29181,59		2006		567001,06	267274,49	516035,01	1331047,36		47	44	38,2504	17	56	26,3462	
II.C.149	09	145,60	82858,83	-29207,06		2006		567144,41	267299,98	515890,13	1331032,80		47	44	39,1415	17	56	33,2094	
II.C.150	09	145,61	82718,61	-29246,32		2006		567284,61	267339,27	515747,34	1331004,26		47	44	40,4774	17	56	39,9125	
II.C.151	09	145,61	82582,86	-29298,99		2006		567420,34	267391,96	515607,99	1330962,01		47	44	42,2454	17	56	46,3920	
II.C.152	09	145,60	82452,86	-29364,57		2006		567550,32	267457,56	515473,40	1330906,45		47	44	44,4285	17	56	52,5867	
II.C.153	09	145,62	82329,82	-29442,45		2006		567673,34	267535,46	515344,81	1330838,09		47	44	47,0064	17	56	58,4392	
II.C.154	09	145,61	82214,92	-29531,89		2006		567788,22	267624,91	515223,48	1330757,60		47	44	49,9547	17	57	03,8932	
II.C.155	09	145,61	82109,23	-29632,05		2006		567893,88	267725,08	515110,51	1330665,72		47	44	53,2458	17	57	08,8980	
II.C.156	09	145,61	82013,75	-29741,99		2006		567989,34	267835,03	515006,98	1330563,31		47	44	56,8488	17	57	13,4062	
II.C.157	09	323,09	81795,06	-29979,82		2006		568207,97	268072,88	514770,93	1330342,70		47	45	04,6483	17	57	23,7421	
II.C.158	09	194,63	81648,95	-30108,40		2006		568354,05	268201,48	514615,51	1330225,54		47	45	08,8776	17	57	30,6687	
II.C.159	09	194,63	81497,94	-30231,19		2006		568505,02	268324,28	514455,64	1330114,52		47	45	12,9216	17	57	37,8348	
II.C.160	09	194,63	81342,26	-30348,00		2006		568660,67	268441,11	514291,56	1330009,81		47	45	16,7740	17	57	45,2294	
II.C.161	09	194,63	81182,14	-30458,65		2006		568820,76	268551,78	514123,53	1329911,59		47	45	20,4289	17	57	52,8415	
II.C.162	09	112,97	81079,63	-30506,12		2006		568923,26	268599,27	514017,72	1329872,01		47	45	22,0122	17	57	57,7308	
II.C.163	09	119,65	80966,21	-30544,21		2006		569036,66	268637,37	513901,74	1329842,60		47	45	23,2967	17	58	03,1502	
II.C.164	09	119,64	80849,53	-30570,67		2006		569153,33	268663,85	513783,39	1329825,05		47	45	24,2061	17	58	08,7340	
II.C.165	09	119,65	80730,77	-30585,21		2006		569272,08	268678,41	513663,87	1329819,53		47	45	24,7305	17	58	14,4257	
II.C.166	09	119,65	80611,15	-30587,68		2006		569391,69	268680,90	513544,40	1329826,11		47	45	24,8645	17	58	20,1668	
II.C.167	09	119,65	80491,89	-30578,08		2006		569510,95	268671,32	513426,21	1329844,71		47	45	24,6075	17	58	25,8987	
II.C.168	09	119,65	80374,21	-30556,48		2006		569628,62	268649,74	513310,49	1329875,15		47	45	23,9611	17	58	31,5629	
II.C.169	09	119,64	80259,31	-30523,12		2006		569743,52	268616,40	513198,44	1329917,10		47	45	22,9328	17	58	37,1013	
II.C.170	09	119,64	80148,37	-30478,32		2006		569854,46	268571,62	513091,20	1329970,25		47	45	21,5323	17	58	42,4571	
II.C.171	09	119,65	80042,51	-30422,56		2006		569960,32	268515,89	512989,85	1330033,95		47	45	19,7746	17	58	47,5762	
II.C.172	09	119,65	79942,82	-30356,40		2006		570060,02	268449,75	512895,45	1330107,45		47	45	17,6774	17	58	52,4059	
II.C.173	09	119,64	79850,32	-30280,52		2006		570152,53	268373,89	512808,95	1330190,11		47	45	15,2622	17	58	56,8968	
II.C.174	09	1013,13	79049,86	-29659,48		2006		570953,04	267753,02	512057,72	1330869,91		47	44	55,5129	17	59	35,7311	
II.C.175	09	141,15	78924,08	-29595,42		2006		571078,82	267688,99	511937,14	1330943,30		47	44	53,4946	17	59	41,8106	
II.C.176	09	141,17	78792,48	-29544,34		2006		571210,42	267637,94	511809,77	1331004,18		47	44	51,8992	17	59	48,1611	
II.C.177	09	141,16	78656,41	-29506,78		2006		571346,49	267600,40	511676,93	1331051,92		47	44	50,7432	17	59	54,7170	

A határjel, jelöletlen határpont, geodéziai pont száma Číslo hraničného znaku, matematického bodu, geodetického bodu	Típus-kód Kód typu	Távolság Dĺžka	Koordináták a Budapesti Sztereografikus Vetületi Rendszerben Súradnice v stereografickom zobrazovacom systéme Budapešť		Magasság az Adriai rendszerben Výška v systéme Jadranskom	A koordináta jóváhagyá-sának éve Rok určenia súradnice	Megjegyzés Poznámky	Koordináták az EOV rendszerben Súradnice v systéme EOV		Koordináták az S-JTSK rendszerben Súradnice v systéme S-JTSK		Magasság a Balti rendszerben Výška v systéme Baltskom	Földrajzi szélesség az ETRS89 rendszerben Zemepisná šírka v systéme ETRS 89			Földrajzi hosszúság az ETRS89 rendszerben Zemepisná dĺžka v systéme ETRS 89			Ellipszoid feletti magasság Výška nad elipsoidom
			Y ST	**X** ST	**H** Adriai			**Y** EOV	**X** EOV	**Y** S-JTSK	**X** S-JTSK	**H** Balti	°	'	"	°	'	"	**h** ell
1	2	3	4	5	6	7	8	9	10	11	12	13	14	15	16	17	18	19	20
II.C.178	09	141,16	78517,25	-29483,12		2006		571485,64	267576,77	511539,96	1331086,04		47	44	50,0384	18	00	01,4121	
II.C.179	09	141,16	78376,41	-29473,58		2006		571626,47	267567,25	511400,24	1331106,20		47	44	49,7914	18	00	08,1785	
II.C.180	09	141,16	78235,33	-29478,28		2006		571767,54	267571,97	511259,20	1331112,18		47	44	50,0054	18	00	14,9473	
II.C.181	09	141,16	78095,44	-29497,16		2006		571907,42	267590,88	511118,28	1331103,93		47	44	50,6777	18	00	21,6497	
II.C.182	09	141,16	77958,16	-29530,03		2006		572044,68	267623,76	510978,91	1331081,53		47	44	51,8017	18	00	28,2179	
II.C.183	09	141,16	77824,89	-29576,56		2006		572177,94	267670,31	510842,50	1331045,21		47	44	53,3661	18	00	34,5848	
II.C.184	09	141,16	77696,98	-29636,27		2006		572305,83	267730,04	510710,44	1330995,34		47	44	55,3547	18	00	40,6861	
II.C.185	09	141,16	77575,74	-29708,56		2006		572427,05	267802,34	510584,08	1330932,42		47	44	57,7476	18	00	46,4592	
II.C.186	09	849,83	76842,35	-30137,93		2006		573160,32	268231,80	509820,31	1330559,72		47	45	11,9648	18	01	21,3895	
II.C.187	09	172,00	76692,74	-30222,79		2006		573309,90	268316,68	509664,71	1330486,42		47	45	14,7763	18	01	28,5176	
II.C.188	09	172,00	76537,44	-30296,72		2006		573465,18	268390,63	509504,26	1330424,44		47	45	17,2362	18	01	35,9260	
II.C.189	09	172,00	76377,24	-30359,34		2006		573625,36	268453,27	509339,78	1330374,11		47	45	19,3320	18	01	43,5771	
II.C.190	09	172,00	76212,97	-30410,32		2006		573789,61	268504,27	509172,06	1330335,88		47	45	21,0525	18	01	51,4310	
II.C.191	09	172,00	76045,47	-30449,41		2006		573957,10	268543,39	509002,02	1330309,75		47	45	22,3893	18	01	59,4477	
II.C.192	09	172,00	75875,60	-30476,39		2006		574126,95	268570,39	508830,60	1330295,68		47	45	23,3350	18	02	07,5859	
II.C.193	09	171,99	75704,24	-30491,15		2006		574298,30	268585,18	508658,62	1330293,91		47	45	23,8855	18	02	15,8034	
II.C.194	09	172,00	75532,26	-30493,59		2006		574470,27	268587,64	508486,94	1330304,47		47	45	24,0372	18	02	24,0584	
II.C.195	09	172,00	75360,54	-30483,71		2006		574641,98	268577,79	508316,46	1330327,30		47	45	23,7898	18	02	32,3086	
II.C.196	09	3260,60	72100,35	-30431,76		2006		577901,95	268526,36	505069,53	1330625,45		47	45	23,4533	18	05	08,8577	
II.C.197	09	145,82	71954,76	-30423,61		2006		578047,53	268518,23	504924,98	1330644,58		47	45	23,2482	18	05	15,8521	
II.C.198	09	145,83	71810,30	-30403,70		2006		578191,98	268498,35	504782,43	1330675,35		47	45	22,6617	18	05	22,7992	
II.C.199	09	145,82	71667,93	-30372,16		2006		578334,35	268466,83	504642,86	1330717,55		47	45	21,6978	18	05	29,6529	
II.C.200	09	145,82	71528,58	-30329,20		2006		578473,69	268423,90	504507,15	1330770,92		47	45	20,3631	18	05	36,3684	
II.C.201	09	145,83	71393,16	-30275,10		2006		578609,11	268369,83	504376,21	1330835,10		47	45	18,6659	18	05	42,9016	
II.C.202	09	228,31	71182,66	-30186,69		2006		578819,61	268281,46	504172,99	1330939,16		47	45	15,8877	18	05	53,0594	
II.C.203	09	228,32	70968,34	-30107,98		2006		579033,93	268202,79	503965,23	1331033,84		47	45	13,4249	18	06	03,3945	
II.C.204	09	228,32	70750,65	-30039,14		2006		579251,61	268133,99	503753,37	1331118,93		47	45	11,2827	18	06	13,8854	
II.C.205	09	228,31	70530,05	-29980,30		2006		579472,20	268075,19	503537,84	1331194,27		47	45	09,4651	18	06	24,5099	
II.C.206	09	228,31	70306,99	-29931,60		2006		579695,25	268026,53	503319,10	1331259,69		47	45	07,9765	18	06	35,2463	
II.C.207	09	228,31	70081,94	-29893,13		2006		579920,29	267988,10	503097,60	1331315,05		47	45	06,8195	18	06	46,0721	
II.C.208	09	921,09	69167,77	-29780,43		2006		580834,42	267875,55	502194,57	1331496,51		47	45	03,5277	18	07	30,0215	
II.C.209	09	150,28	69018,58	-29762,35		2006		580983,60	267857,50	502047,17	1331525,81		47	45	03,0001	18	07	37,1935	
II.C.210	09	150,28	68870,56	-29736,37		2006		581131,61	267831,54	501901,54	1331562,90		47	45	02,2162	18	07	44,3138	
II.C.211	09	150,28	68724,13	-29702,56		2006		581278,04	267797,76	501758,08	1331607,68		47	45	01,1781	18	07	51,3622	
II.C.212	09	179,52	68555,76	-29640,29		2006		581446,40	267735,52	501594,90	1331682,49		47	44	59,2270	18	07	59,4799	
II.C.213	09	179,51	68384,25	-29587,30		2006		581617,91	267682,56	501427,89	1331748,29		47	44	57,5771	18	08	07,7430	
II.C.214	09	179,51	68210,11	-29543,73		2006		581792,04	267639,02	501257,54	1331804,89		47	44	56,2332	18	08	16,1268	
II.C.215	09	232,93	67983,27	-29490,82		2006		582018,88	267586,15	501035,34	1331874,79		47	44	54,6071	18	08	27,0456	

A határjel, jelöletlen határpont, geodéziai pont száma Číslo hraničného znaku, matematického bodu, geodetického bodu	Típus-kód Kód typu	Távolság Dĺžka	Koordináták a Budapesti Sztereografikus Vetületi Rendszerben Súradnice v stereografickom zobrazovacom systéme Budapešť		Magasság az Adriai rendszerben Výška v systéme Jadranskom	A koordináta jóváhagyá-sának éve Rok určenia súradnice	Megjegyzés Poznámky	Koordináták az EOV rendszerben Súradnice v systéme EOV		Koordináták az S-JTSK rendszerben Súradnice v systéme S-JTSK		Magasság a Balti rendszerben Výška v systéme Baltskom	Földrajzi szélesség az ETRS89 rendszerben Zemepisná šírka v systéme ETRS 89			Földrajzi hosszúság az ETRS89 rendszerben Zemepisná dĺžka v systéme ETRS 89			Ellipszoid feletti magasság Výška nad elipsoidom
			Y ST	**X** ST	**H** Adriai			**Y** EOV	**X** EOV	**Y** S-JTSK	**X** S-JTSK	**H** Balti	°	'	"	°	'	"	**h** ell
1	2	3	4	5	6	7	8	9	10	11	12	13	14	15	16	17	18	19	20
II.C.216	09	257,26	67734,05	-29427,01		2006		582268,09	267522,39	500791,66	1331957,25		47	44	52,6362	18	08	39,0444	
II.C.217	09	257,19	67485,55	-29360,71		2006		582516,58	267456,14	500548,88	1332042,14		47	44	50,5840	18	08	51,0098	
II.C.218	09	664,33	66865,27	-29122,84		2006		583136,85	267218,39	499948,35	1332326,20		47	44	43,1169	18	09	20,9158	
II.C.219	09	326,80	66558,88	-29009,16		2006		583443,23	267104,77	499651,43	1332462,70		47	44	39,5512	18	09	35,6850	
II.C.220	09	326,79	66256,38	-28885,53		2006		583745,73	266981,20	499359,14	1332608,84		47	44	35,6614	18	09	50,2724	
II.C.221	09	326,80	65958,07	-28752,08		2006		584044,04	266847,80	499071,76	1332764,45		47	44	31,4516	18	10	04,6635	
II.C.222	09	186,82	65780,90	-28692,81		2006		584221,21	266788,57	498899,58	1332836,93		47	44	29,5983	18	10	13,1994	
II.C.223	09	186,83	65600,81	-28643,08		2006		584401,29	266738,87	498723,76	1332900,13		47	44	28,0547	18	10	21,8700	
II.C.224	09	186,82	65418,33	-28603,03		2006		584583,76	266698,86	498544,83	1332953,85		47	44	26,8252	18	10	30,6499	
II.C.225	09	186,83	65233,97	-28572,78		2006		584768,11	266668,64	498363,29	1332997,95		47	44	25,9134	18	10	39,5147	
II.C.226	09	1249,01	63987,82	-28488,29		2006		586014,17	266584,35	497127,09	1333176,36		47	44	23,6298	18	11	39,3677	
II.C.227	09	148,65	63839,17	-28488,93		2006		586162,81	266585,02	496978,82	1333186,95		47	44	23,7039	18	11	46,5016	
II.C.228	09	148,64	63690,83	-28498,41		2006		586311,14	266594,52	496830,19	1333188,71		47	44	24,0638	18	11	53,6161	
II.C.229	09	148,65	63543,31	-28516,69		2006		586458,64	266612,83	496681,71	1333181,63		47	44	24,7083	18	12	00,6862	
II.C.230	09	148,64	63397,14	-28543,70		2006		586604,79	266639,86	496533,91	1333165,74		47	44	25,6347	18	12	07,6870	
II.C.231	09	257,99	63148,07	-28610,96		2006		586853,83	266707,15	496280,47	1333117,49		47	44	27,9007	18	12	19,6057	
II.C.232	09	150,73	63002,73	-28650,89		2006		586999,15	266747,10	496132,53	1333088,66		47	44	29,2448	18	12	26,5605	
II.C.233	09	150,73	62855,80	-28684,52		2006		587146,07	266780,76	495983,48	1333066,23		47	44	30,3855	18	12	33,5949	
II.D.001	09	238,81	62619,14	-28716,49		2006		587382,71	266812,76	495745,10	1333052,23		47	44	31,5038	18	12	44,9370	
II.D.002	09	125,89	62493,53	-28724,90		2006		587508,30	266821,19	495619,22	1333053,33		47	44	31,8202	18	12	50,9614	
II.D.003	09	125,89	62367,64	-28725,73		2006		587634,19	266822,04	495493,62	1333062,02		47	44	31,8912	18	12	57,0032	
II.D.004	09	125,90	62241,92	-28718,98		2006		587759,90	266815,31	495368,77	1333078,25		47	44	31,7166	18	13	03,0408	
II.D.005	09	51,07	62191,01	-28714,92		2006		587810,80	266811,26	495318,31	1333086,14		47	44	31,6029	18	13	05,4864	
II.D.006	09	84,85	62106,20	-28712,31		2006		587895,61	266808,66	495233,94	1333095,15		47	44	31,5480	18	13	09,5584	
II.D.007	09	77,01	62029,38	-28706,88		2006		587972,42	266803,24	495157,75	1333106,37		47	44	31,3990	18	13	13,2483	
II.D.008	09	77,00	61952,91	-28697,82		2006		588048,89	266794,20	495082,19	1333121,18		47	44	31,1323	18	13	16,9232	
II.D.009	09	81,68	61871,60	-28690,06		2006		588130,19	266786,45	495001,69	1333135,07		47	44	30,9093	18	13	20,8298	
II.D.010	09	81,69	61789,96	-28687,24		2006		588211,84	266783,64	494920,50	1333144,05		47	44	30,8466	18	13	24,7502	
II.D.011	09	103,38	61686,67	-28682,87		2006		588315,12	266779,29	494817,84	1333156,21		47	44	30,7409	18	13	29,7101	
II.D.012	09	103,37	61584,12	-28669,86		2006		588417,67	266766,29	494716,56	1333176,93		47	44	30,3552	18	13	34,6388	
II.D.013	09	103,38	61483,02	-28648,27		2006		588518,76	266744,72	494617,38	1333206,10		47	44	29,6911	18	13	39,5022	
II.D.014	09	103,57	61383,74	-28618,77		2006		588618,04	266715,24	494520,61	1333243,01		47	44	28,7703	18	13	44,2822	
II.D.015	09	66,22	61318,94	-28605,11		2006		588682,83	266701,59	494457,03	1333261,53		47	44	28,3504	18	13	47,3993	
II.D.016	09	55,59	61263,88	-28597,42		2006		588737,89	266693,91	494402,71	1333273,36		47	44	28,1204	18	13	50,0459	
II.D.017	09	83,88	61181,08	-28583,98		2006		588820,69	266680,48	494321,16	1333293,02		47	44	27,7137	18	13	54,0267	
II.D.018	09	125,23	61057,98	-28560,99		2006		588943,78	266657,51	494200,15	1333325,24		47	44	27,0116	18	13	59,9466	
II.D.019	09	125,23	60934,49	-28540,21		2006		589067,26	266636,75	494078,58	1333355,29		47	44	26,3812	18	14	05,8840	
II.D.020	09	125,23	60810,64	-28521,66		2006		589191,11	266618,23	493956,49	1333383,15		47	44	25,8229	18	14	11,8376	

A határjel, jelöletlen határpont, geodéziai pont száma Číslo hraničného znaku, matematického bodu, geodetického bodu	Típus-kód Kód typu	Távolság Dĺžka	Koordináták a Budapesti Sztereografikus Vetületi Rendszerben Súradnice v stereografickom zobrazovacom systéme Budapešť		Magasság az Adriai rendszerben Výška v systéme Jadranskom	A koordináta jóváhagyá-sának éve Rok určenia súradnice	Megjegyzés Poznámky	Koordináták az EOV rendszerben Súradnice v systéme EOV		Koordináták az S-JTSK rendszerben Súradnice v systéme S-JTSK		Magasság a Balti rendszerben Výška v systéme Baltskom	Földrajzi szélesség az ETRS89 rendszerben Zemepisná šírka v systéme ETRS 89			Földrajzi hosszúság az ETRS89 rendszerben Zemepisná dĺžka v systéme ETRS 89			Ellipszoid feletti magasság Výška nad elipsoidom
			Y ST	**X** ST	**H** Adriai			**Y** EOV	**X** EOV	**Y** S-JTSK	**X** S-JTSK	**H** Balti	°	'	"	°	'	"	**h** ell
1	2	3	4	5	6	7	8	9	10	11	12	13	14	15	16	17	18	19	20
II.D.021	09	125,23	60686,48	-28505,34		2006		589315,26	266601,93	493833,92	1333408,80		47	44	25,3369	18	14	17,8049	
II.D.022	09	125,24	60562,04	-28491,25		2006		589439,69	266587,86	493710,90	1333432,26		47	44	24,9231	18	14	23,7844	
II.D.023	09	125,23	60437,37	-28479,41		2006		589564,35	266576,04	493587,48	1333453,48		47	44	24,5821	18	14	29,7739	
II.D.024	09	125,23	60312,51	-28469,81		2006		589689,21	266566,46	493463,70	1333472,49		47	44	24,3136	18	14	35,7713	
II.D.025	09	148,39	60164,68	-28456,93		2006		589837,02	266553,59	493317,26	1333496,50		47	44	23,9464	18	14	42,8725	
II.D.026	09	148,39	60017,83	-28435,64		2006		589983,87	266532,33	493172,44	1333528,83		47	44	23,3067	18	14	49,9311	
II.D.027	09	148,38	59872,44	-28406,00		2006		590129,25	266502,71	493029,71	1333569,37		47	44	22,3960	18	14	56,9238	
II.D.028	09	79,59	59793,68	-28394,57		2006		590208,01	266491,30	492952,03	1333586,72		47	44	22,0524	18	15	00,7096	
II.D.029	09	79,59	59714,17	-28391,02		2006		590287,51	266487,76	492873,02	1333596,26		47	44	21,9641	18	15	04,5273	
II.D.030	09	59,83	59654,42	-28394,13		2006		590347,26	266490,88	492813,21	1333597,68		47	44	22,0848	18	15	07,3934	
II.D.031	09	75,13	59579,39	-28390,16		2006		590422,28	266486,92	492738,69	1333607,31		47	44	21,9814	18	15	10,9964	
II.D.032	09	75,13	59505,07	-28379,17		2006		590496,60	266475,94	492665,41	1333623,88		47	44	21,6504	18	15	14,5687	
II.D.033	09	75,13	59432,11	-28361,26		2006		590569,55	266458,05	492594,01	1333647,25		47	44	21,0950	18	15	18,0791	
II.D.034	09	59,29	59375,39	-28343,98		2006		590626,27	266440,78	492538,76	1333668,77		47	44	20,5545	18	15	20,8099	
II.D.035	09	60,09	59316,57	-28331,69		2006		590685,09	266428,49	492481,04	1333685,47		47	44	20,1762	18	15	23,6389	
II.D.036	09	53,12	59264,22	-28322,67		2006		590737,43	266419,48	492429,52	1333698,42		47	44	19,9016	18	15	26,1558	
II.D.037	09	71,00	59195,36	-28305,35		2006		590806,29	266402,18	492362,16	1333720,89		47	44	19,3637	18	15	29,4692	
II.D.038	09	71,00	59128,31	-28281,99		2006		590873,34	266378,83	492297,07	1333749,25		47	44	18,6297	18	15	32,6986	
II.D.039	09	81,67	59050,14	-28258,34		2006		590951,51	266355,19	492220,91	1333778,74		47	44	17,8900	18	15	36,4618	
II.D.040	09	81,69	58969,95	-28242,78		2006		591031,69	266339,64	492142,13	1333800,31		47	44	17,4128	18	15	40,3180	
II.D.041	09	91,87	58879,69	-28225,63		2006		591121,95	266322,51	492053,42	1333824,23		47	44	16,8874	18	15	44,6582	
II.D.042	09	93,66	58789,22	-28201,41		2006		591212,41	266298,30	491965,04	1333855,22		47	44	16,1332	18	15	49,0120	
II.D.043	09	69,17	58724,89	-28175,99		2006		591276,74	266272,90	491902,81	1333885,43		47	44	15,3314	18	15	52,1117	
II.D.044	09	84,35	58648,28	-28140,69		2006		591353,35	266237,61	491829,09	1333926,42		47	44	14,2138	18	15	55,8056	
II.D.045	09	84,35	58575,81	-28097,53		2006		591425,81	266194,46	491760,09	1333974,93		47	44	12,8403	18	15	59,3046	
II.D.046	09	63,19	58524,73	-28060,33		2006		591476,90	266157,27	491711,96	1334015,88		47	44	11,6527	18	16	01,7741	
II.D.047	09	120,34	58425,28	-27992,57		2006		591576,35	266089,53	491617,92	1334090,96		47	44	09,4916	18	16	06,5798	
II.D.048	09	120,35	58322,89	-27929,32		2006		591678,74	266026,30	491520,60	1334161,77		47	44	07,4775	18	16	11,5242	
II.D.049	09	120,34	58217,78	-27870,72		2006		591783,85	265967,72	491420,22	1334228,14		47	44	05,6147	18	16	16,5969	
II.D.050	09	275,41	57980,03	-27731,70		2006		592021,60	265828,75	491193,65	1334384,73		47	44	01,1915	18	16	28,0735	
II.D.051	09	92,48	57898,22	-27688,57		2006		592103,41	265785,64	491115,33	1334433,92		47	43	59,8218	18	16	32,0202	
II.D.052	09	92,48	57811,98	-27655,17		2006		592189,65	265752,25	491031,86	1334473,74		47	43	58,7684	18	16	36,1748	
II.D.053	09	57,72	57756,38	-27639,66		2006		592245,25	265736,76	490977,59	1334493,41		47	43	58,2845	18	16	38,8505	
II.D.054	09	65,74	57694,14	-27618,49		2006		592307,49	265715,60	490917,13	1334519,22		47	43	57,6193	18	16	41,8474	
II.D.055	09	57,82	57640,69	-27596,44		2006		592360,93	265693,56	490865,50	1334545,25		47	43	56,9228	18	16	44,4229	
II.D.056	09	103,64	57542,04	-27564,68		2006		592459,58	265661,81	490769,53	1334584,37		47	43	55,9264	18	16	49,1721	
II.D.057	09	103,64	57440,11	-27545,94		2006		592561,50	265643,09	490669,31	1334610,76		47	43	55,3526	18	16	54,0724	
II.D.058	09	103,63	57336,62	-27540,53		2006		592664,99	265637,70	490566,52	1334623,97		47	43	55,2107	18	16	59,0411	

A határjel, jelöletlen határpont, geodéziai pont száma Číslo hraničného znaku, matematického bodu, geodetického bodu	Típus-kód Kód typu	Távolság Dĺžka	Koordináták a Budapesti Sztereografikus Vetületi Rendszerben Súradnice v stereografickom zobrazovacom systéme Budapešť		Magasság az Adriai rendszerben Výška v systéme Jadranskom	A koordináta jóváhagyá-sának éve Rok určenia súradnice	Megjegyzés Poznámky	Koordináták az EOV rendszerben Súradnice v systéme EOV		Koordináták az S-JTSK rendszerben Súradnice v systéme S-JTSK		Magasság a Balti rendszerben Výška v systéme Baltskom	Földrajzi szélesség az ETRS89 rendszerben Zemepisná šírka v systéme ETRS 89			Földrajzi hosszúság az ETRS89 rendszerben Zemepisná dĺžka v systéme ETRS 89			Ellipszoid feletti magasság Výška nad elipsoidom
			Y ST	**X** ST	**H** Adriai			**Y** EOV	**X** EOV	**Y** S-JTSK	**X** S-JTSK	**H** Balti	°	'	"	°	'	"	**h** ell
1	2	3	4	5	6	7	8	9	10	11	12	13	14	15	16	17	18	19	20
II.D.059	09	84,95	57252,00	-27533,00		2006		592749,60	265630,18	490482,71	1334637,87		47	43	54,9942	18	17	03,1054	
II.D.060	09	84,95	57168,66	-27516,54		2006		592832,94	265613,73	490400,85	1334660,58		47	43	54,4880	18	17	07,1125	
II.D.061	09	84,95	57087,53	-27491,34		2006		592914,06	265588,55	490321,86	1334691,84		47	43	53,6982	18	17	11,0176	
II.D.062	09	94,41	56996,84	-27465,11		2006		593004,75	265562,33	490233,41	1334724,85		47	43	52,8780	18	17	15,3820	
II.D.063	09	94,40	56903,79	-27449,23		2006		593097,79	265546,47	490141,83	1334747,71		47	43	52,3936	18	17	19,8547	
II.D.064	09	94,41	56809,53	-27443,89		2006		593192,05	265541,14	490048,24	1334760,16		47	43	52,2508	18	17	24,3804	
II.D.065	09	94,40	56715,28	-27449,15		2006		593286,29	265546,41	489953,86	1334762,04		47	43	52,4511	18	17	28,9006	
II.D.066	09	189,72	56527,14	-27473,57		2006		593474,41	265570,86	489764,41	1334751,90		47	43	53,3015	18	17	37,9174	
II.D.067	09	151,50	56376,86	-27492,74		2006		593624,68	265590,05	489613,11	1334744,14		47	43	53,9697	18	17	45,1199	
II.D.068	09	151,50	56227,35	-27517,23		2006		593774,17	265614,56	489462,18	1334731,02		47	43	54,8099	18	17	52,2829	
II.D.069	09	178,66	56051,50	-27548,77		2006		593950,00	265646,12	489284,45	1334712,86		47	43	55,8863	18	18	00,7068	
II.D.070	09	178,66	55874,92	-27575,95		2006		594126,57	265673,32	489106,32	1334699,10		47	43	56,8217	18	18	09,1678	
II.D.071	09	98,22	55778,66	-27595,47		2006		594222,82	265692,85	489008,86	1334686,91		47	43	57,4838	18	18	13,7781	
II.D.072	09	98,21	55684,11	-27622,04		2006		594317,35	265719,44	488912,57	1334667,56		47	43	58,3736	18	18	18,3030	
II.D.073	09	311,94	55384,39	-27708,51		2006		594617,04	265805,94	488607,17	1334603,98		47	44	01,2664	18	18	32,6462	
II.D.074	09	88,34	55298,91	-27730,81		2006		594702,51	265828,25	488520,25	1334588,20		47	44	02,0149	18	18	36,7381	
II.D.075	09	88,33	55212,18	-27747,55		2006		594789,23	265845,00	488432,50	1334578,06		47	44	02,5838	18	18	40,8925	
II.D.076	09	190,03	55024,06	-27774,46		2006		594977,33	265871,94	488242,89	1334565,44		47	44	03,5132	18	18	49,9080	
II.D.077	09	132,20	54894,36	-27800,05		2006		595107,01	265897,54	488111,63	1334549,73		47	44	04,3817	18	18	56,1205	
II.D.078	09	132,21	54765,48	-27829,52		2006		595235,88	265927,03	487980,89	1334530,08		47	44	05,3754	18	19	02,2920	
II.D.079	09	101,84	54666,63	-27854,01		2006		595334,72	265951,53	487880,47	1334513,13		47	44	06,1986	18	19	07,0247	
II.D.080	09	101,84	54565,88	-27868,90		2006		595435,46	265966,43	487778,88	1334505,89		47	44	06,7116	18	19	11,8530	
II.D.081	09	101,85	54464,16	-27874,05		2006		595537,17	265971,60	487677,06	1334508,44		47	44	06,9094	18	19	16,7323	
II.D.082	09	83,65	54380,83	-27881,32		2006		595620,49	265978,88	487593,42	1334507,49		47	44	07,1702	18	19	20,7280	
II.D.083	09	83,65	54298,41	-27895,60		2006		595702,90	265993,17	487510,16	1334499,48		47	44	07,6577	18	19	24,6770	
II.D.084	09	83,65	54217,49	-27916,78		2006		595783,81	266014,36	487427,87	1334484,47		47	44	08,3680	18	19	28,5508	
II.D.085	09	76,41	54145,12	-27941,31		2006		595856,18	266038,90	487353,85	1334465,48		47	44	09,1842	18	19	32,0129	
II.D.086	09	76,42	54075,42	-27972,64		2006		595925,87	266070,23	487281,98	1334439,51		47	44	10,2196	18	19	35,3439	
II.D.087	09	111,11	53974,17	-28018,40		2006		596027,11	266116,00	487177,56	1334401,53		47	44	11,7317	18	19	40,1825	
II.D.088	09	111,12	53867,55	-28049,69		2006		596133,71	266147,30	487068,88	1334378,38		47	44	12,7770	18	19	45,2854	
II.D.089	09	111,12	53757,62	-28065,91		2006		596243,63	266163,54	486958,04	1334370,52		47	44	13,3353	18	19	50,5539	
II.D.090	09	130,89	53627,37	-28078,87		2006		596373,87	266176,51	486827,19	1334367,44		47	44	13,7941	18	19	56,7991	
II.D.091	09	130,89	53498,27	-28100,44		2006		596502,96	266198,10	486696,82	1334355,68		47	44	14,5313	18	20	02,9853	
II.D.092	09	130,90	53370,88	-28130,54		2006		596630,34	266228,21	486567,52	1334335,29		47	44	15,5440	18	20	09,0858	
II.D.093	09	256,95	53123,01	-28198,26		2006		596878,18	266295,96	486315,24	1334286,51		47	44	17,8105	18	20	20,9519	
II.D.094	09	82,57	53043,69	-28221,20		2006		596957,49	266318,91	486234,41	1334269,63		47	44	18,5769	18	20	24,7486	
II.D.095	09	82,58	52966,23	-28249,82		2006		597034,94	266347,54	486155,01	1334246,94		47	44	19,5265	18	20	28,4536	
II.D.096	09	61,94	52908,77	-28272,95		2006		597092,39	266370,68	486095,97	1334228,22		47	44	20,2924	18	20	31,2012	

A határjel, jelöletlen határpont, geodéziai pont száma Číslo hraničného znaku, matematického bodu, geodetického bodu	Típus-kód Kód typu	Távolság Dĺžka	Koordináták a Budapesti Sztereografikus Vetületi Rendszerben Súradnice v stereografickom zobrazovacom systéme Budapešť		Magasság az Adriai rendszerben Výška v systéme Jadranskom	A koordináta jóváhagyá-sának éve Rok určenia súradnice	Megjegyzés Poznámky	Koordináták az EOV rendszerben Súradnice v systéme EOV		Koordináták az S-JTSK rendszerben Súradnice v systéme S-JTSK		Magasság a Balti rendszerben Výška v systéme Baltskom	Földrajzi szélesség az ETRS89 rendszerben Zemepisná šírka v systéme ETRS 89			Földrajzi hosszúság az ETRS89 rendszerben Zemepisná dĺžka v systéme ETRS 89			Ellipszoid feletti magasság Výška nad elipsoidom
			Y ST	**X** ST	**H** Adriai			**Y** EOV	**X** EOV	**Y** S-JTSK	**X** S-JTSK	**H** Balti	°	'	"	°	'	"	**h** ell
1	2	3	4	5	6	7	8	9	10	11	12	13	14	15	16	17	18	19	20
II.D.097	09	82,55	52830,31	-28298,62		2006		597170,84	266396,36	486015,79	1334208,55		47	44	21,1467	18	20	34,9555	
II.D.098	09	82,56	52750,25	-28318,80		2006		597250,90	266416,54	485934,44	1334194,47		47	44	21,8238	18	20	38,7891	
II.D.099	09	82,56	52668,99	-28333,37		2006		597332,15	266431,12	485852,31	1334186,08		47	44	22,3195	18	20	42,6827	
II.D.100	09	97,22	52574,26	-28355,22		2006		597426,87	266452,99	485756,20	1334171,44		47	44	23,0549	18	20	47,2197	
II.D.101	09	97,22	52482,10	-28386,17		2006		597519,02	266483,95	485661,96	1334147,54		47	44	24,0841	18	20	51,6294	
II.D.102	09	59,12	52425,97	-28404,74		2006		597575,14	266502,52	485604,59	1334133,26		47	44	24,7019	18	20	54,3152	
II.D.103	09	59,12	52368,62	-28419,10		2006		597632,48	266516,89	485546,32	1334123,28		47	44	25,1836	18	20	57,0615	
II.D.104	09	57,70	52311,85	-28429,42		2006		597689,25	266527,22	485488,93	1334117,27		47	44	25,5344	18	20	59,7817	
II.D.105	09	99,85	52215,08	-28454,03		2006		597786,01	266551,84	485390,58	1334100,04		47	44	26,3596	18	21	04,4156	
II.D.106	09	99,85	52119,67	-28483,47		2006		597881,40	266581,29	485293,22	1334077,89		47	44	27,3406	18	21	08,9821	
II.D.107	09	86,56	52038,45	-28513,40		2006		597962,61	266611,23	485209,97	1334054,18		47	44	28,3334	18	21	12,8674	
II.D.108	09	167,66	51881,21	-28571,58		2006		598119,84	266669,43	485048,78	1334008,04		47	44	30,2628	18	21	20,3892	
II.D.109	09	167,66	51721,23	-28621,74		2006		598279,80	266719,60	484885,47	1333970,10		47	44	31,9333	18	21	28,0461	
II.D.110	09	167,66	51558,92	-28663,76		2006		598442,08	266761,64	484720,45	1333940,46		47	44	33,3407	18	21	35,8184	
II.D.111	09	429,39	51140,37	-28759,63		2006		598860,59	266857,57	484295,85	1333876,47		47	44	36,5651	18	21	55,8671	
II.D.112	09	429,39	50721,82	-28855,50		2006		599279,09	266953,49	483871,26	1333812,48		47	44	39,7886	18	22	15,9165	
II.D.113	09	91,41	50632,59	-28875,35		2006		599368,32	266973,35	483780,78	1333799,43		47	44	40,4567	18	22	20,1911	
II.D.114	09	91,41	50545,36	-28902,67		2006		599455,54	267000,68	483691,74	1333778,77		47	44	41,3659	18	22	24,3666	
II.D.115	09	91,41	50460,75	-28937,27		2006		599540,14	267035,29	483604,76	1333750,66		47	44	42,5101	18	22	28,4134	
II.D.116	09	91,41	50379,37	-28978,91		2006		599621,50	267076,94	483520,46	1333715,29		47	44	43,8813	18	22	32,3022	
II.D.117	09	308,52	50117,10	-29141,38		2006		599883,73	267239,43	483246,67	1333573,09		47	44	49,2155	18	22	44,8234	
II.D.118	09	178,49	49961,56	-29228,93		2006		600039,25	267327,00	483084,96	1333497,53		47	44	52,0936	18	22	52,2532	
II.D.119	09	178,48	49806,17	-29316,73		2006		600194,62	267414,81	482923,39	1333421,72		47	44	54,9797	18	22	59,6759	
II.D.120	09	204,75	49624,86	-29411,85		2006		600375,90	267509,95	482735,41	1333340,56		47	44	58,1099	18	23	08,3401	
II.D.121	09	149,27	49488,90	-29473,47		2006		600511,85	267571,58	482595,19	1333289,38		47	45	00,1427	18	23	14,8414	
II.D.122	09	149,27	49350,04	-29528,23		2006		600650,69	267626,36	482452,59	1333245,27		47	45	01,9542	18	23	21,4848	
II.D.123	09	149,27	49208,62	-29575,99		2006		600792,09	267674,13	482307,96	1333208,32		47	45	03,5396	18	23	28,2542	
II.D.124	09	149,26	49065,00	-29616,63		2006		600935,70	267714,79	482161,68	1333178,65		47	45	04,8950	18	23	35,1321	
II.D.125	09	149,27	48919,52	-29650,05		2006		601081,16	267748,23	482014,09	1333156,31		47	45	06,0170	18	23	42,1024	
II.D.126	09	125,24	48795,94	-29670,38		2006		601204,73	267768,57	481889,33	1333145,37		47	45	06,7091	18	23	48,0268	
II.D.127	09	151,62	48645,23	-29686,93		2006		601355,43	267785,14	481737,80	1333140,25		47	45	07,2862	18	23	55,2551	
II.D.128	09	151,63	48494,05	-29698,55		2006		601506,60	267796,78	481586,17	1333140,08		47	45	07,7037	18	24	02,5081	
II.D.129	09	151,62	48342,58	-29705,23		2006		601658,05	267803,48	481434,63	1333144,85		47	45	07,9612	18	24	09,7770	
II.D.130	09	166,96	48175,89	-29714,66		2006		601824,73	267812,93	481267,70	1333148,04		47	45	08,3117	18	24	17,7756	
II.D.131	09	151,79	48025,30	-29733,71		2006		601975,31	267832,01	481116,11	1333140,42		47	45	08,9695	18	24	24,9973	
II.D.132	09	151,79	47875,68	-29759,31		2006		602124,92	267857,63	480964,98	1333126,19		47	45	09,8386	18	24	32,1699	
II.D.133	09	151,79	47727,32	-29791,41		2006		602273,26	267889,74	480814,62	1333105,38		47	45	10,9178	18	24	39,2796	
II.D.134	09	151,78	47580,51	-29829,95		2006		602420,06	267928,30	480665,32	1333078,04		47	45	12,2049	18	24	46,3123	

A határjel, jelöletlen határpont, geodéziai pont száma Číslo hraničného znaku, matematického bodu, geodetického bodu	Típus-kód Kód typu	Távolság Dĺžka	Koordináták a Budapesti Sztereografikus Vetületi Rendszerben Súradnice v stereografickom zobrazovacom systéme Budapešť		Magasság az Adriai rendszerben Výška v systéme Jadranskom	A koordináta jóváhagyá-sának éve Rok určenia súradnice	Megjegyzés Poznámky	Koordináták az EOV rendszerben Súradnice v systéme EOV		Koordináták az S-JTSK rendszerben Súradnice v systéme S-JTSK		Magasság a Balti rendszerben Výška v systéme Baltskom	Földrajzi szélesség az ETRS89 rendszerben Zemepisná šírka v systéme ETRS 89			Földrajzi hosszúság az ETRS89 rendszerben Zemepisná dĺžka v systéme ETRS 89			Ellipszoid feletti magasság Výška nad elipsoidom
			Y ST	**X** ST	**H** Adriai			**Y** EOV	**X** EOV	**Y** S-JTSK	**X** S-JTSK	**H** Balti	°	'	"	°	'	"	**h** ell
1	2	3	4	5	6	7	8	9	10	11	12	13	14	15	16	17	18	19	20
II.D.135	09	225,36	47364,31	-29893,55		2006		602636,23	267991,92	480444,93	1333030,95		47	45	14,3216	18	24	56,6665	
II.D.136	09	158,82	47212,37	-29939,78		2006		602788,16	268038,17	480289,93	1332996,32		47	45	15,8587	18	25	03,9428	
II.D.137	09	158,82	47061,47	-29989,32		2006		602939,04	268087,73	480135,72	1332958,32		47	45	17,5026	18	25	11,1679	
II.D.138	09	54,56	47010,05	-30007,57		2006		602990,45	268105,99	480083,07	1332944,01		47	45	18,1071	18	25	13,6294	
II.D.139	09	60,34	46951,83	-30023,41		2006		603048,67	268121,83	480023,82	1332932,61		47	45	18,6353	18	25	16,4183	
II.D.140	09	60,34	46892,60	-30034,94		2006		603107,90	268133,36	479963,89	1332925,58		47	45	19,0241	18	25	19,2575	
II.D.141	09	60,34	46832,68	-30042,08		2006		603167,82	268140,51	479903,60	1332922,99		47	45	19,2711	18	25	22,1315	
II.D.142	09	60,34	46772,40	-30044,79		2006		603228,09	268143,23	479843,29	1332924,84		47	45	19,3747	18	25	25,0244	
II.D.143	09	334,76	46437,83	-30056,18		2006		603562,64	268154,67	479508,81	1332938,75		47	45	19,8313	18	25	41,0828	
II.D.144	09	63,53	46374,70	-30063,31		2006		603625,76	268161,80	479445,32	1332936,41		47	45	20,0786	18	25	44,1109	
II.D.145	09	80,30	46297,48	-30085,32		2006		603702,97	268183,82	479366,66	1332920,29		47	45	20,8113	18	25	47,8098	
II.D.146	09	80,29	46222,31	-30113,52		2006		603778,14	268212,03	479289,57	1332897,85		47	45	21,7439	18	25	51,4078	
II.D.147	09	80,29	46149,67	-30147,72		2006		603850,77	268246,24	479214,56	1332869,23		47	45	22,8701	18	25	54,8821	
II.D.148	09	80,29	46080,04	-30187,69		2006		603920,39	268286,22	479142,11	1332834,63		47	45	24,1822	18	25	58,2098	
II.D.149	09	303,73	45838,98	-30372,46		2006		604161,41	268471,01	478887,78	1332668,60		47	45	30,2266	18	26	09,7127	
II.D.150	09	117,69	45745,86	-30444,43		2006		604254,51	268542,99	478789,49	1332603,86		47	45	32,5807	18	26	14,1561	
II.D.151	09	117,69	45657,17	-30521,80		2006		604343,18	268620,36	478695,21	1332533,41		47	45	35,1084	18	26	18,3850	
II.D.152	09	145,85	45551,61	-30622,44		2006		604448,72	268721,01	478582,35	1332441,03		47	45	38,3938	18	26	23,4150	
II.D.153	09	120,88	45458,38	-30699,38		2006		604541,94	268797,96	478483,58	1332371,35		47	45	40,9086	18	26	27,8623	
II.D.154	09	120,87	45358,99	-30768,17		2006		604641,31	268866,76	478379,28	1332310,26		47	45	43,1612	18	26	32,6085	
II.D.155	09	318,74	45089,74	-30938,76		2006		604910,52	269037,37	478097,91	1332160,49		47	45	48,7527	18	26	45,4726	
II.D.156	09	93,16	45007,61	-30982,73		2006		604992,63	269081,35	478012,70	1332122,85		47	45	50,1968	18	26	49,3996	
II.D.157	09	93,16	44922,62	-31020,88		2006		605077,61	269119,51	477925,07	1332091,23		47	45	51,4535	18	26	53,4664	
II.D.158	09	93,17	44835,18	-31053,04		2006		605165,04	269151,68	477835,45	1332065,76		47	45	52,5168	18	26	57,6531	
II.D.159	09	93,16	44745,72	-31079,05		2006		605254,49	269177,70	477744,28	1332046,58		47	45	53,3815	18	27	01,9391	
II.D.160	09	93,16	44654,67	-31098,77		2006		605345,53	269197,43	477652,00	1332033,79		47	45	54,0429	18	27	06,3039	
II.D.161	09	93,16	44562,47	-31112,12		2006		605437,73	269210,79	477559,05	1332027,44		47	45	54,4983	18	27	10,7262	
II.D.162	09	93,16	44469,57	-31119,04		2006		605530,62	269217,72	477465,90	1332027,56		47	45	54,7456	18	27	15,1847	
II.D.163	09	104,57	44365,00	-31119,49		2006		605635,18	269218,19	477361,59	1332035,01		47	45	54,7864	18	27	20,2059	
II.D.164	09	104,57	44260,95	-31109,12		2006		605739,23	269207,83	477258,62	1332053,21		47	45	54,4767	18	27	25,2061	
II.D.165	09	104,57	44158,52	-31088,06		2006		605841,65	269186,79	477158,07	1332081,94		47	45	53,8204	18	27	30,1325	
II.D.166	09	78,59	44082,82	-31066,94		2006		605917,35	269165,68	477084,18	1332108,72		47	45	53,1554	18	27	33,7754	
II.D.167	09	136,64	43950,88	-31031,42		2006		606049,29	269130,18	476955,30	1332154,10		47	45	52,0382	18	27	40,1241	
II.D.168	09	136,64	43817,89	-31000,06		2006		606182,27	269098,84	476825,06	1332195,41		47	45	51,0558	18	27	46,5216	
II.D.169	09	100,56	43719,72	-30978,26		2006		606280,44	269077,05	476728,82	1332224,57		47	45	50,3742	18	27	51,2435	
II.D.170	09	64,98	43657,87	-30958,32		2006		606342,29	269057,12	476668,65	1332249,12		47	45	49,7439	18	27	54,2207	
II.D.171	09	64,98	43597,85	-30933,43		2006		606402,31	269032,24	476610,68	1332278,47		47	45	48,9529	18	27	57,1118	
II.D.172	09	137,54	43471,61	-30878,84		2006		606528,55	268977,67	476488,92	1332342,44		47	45	47,2165	18	28	03,1935	

A határjel, jelöletlen határpont, geodéziai pont száma Číslo hraničného znaku, matematického bodu, geodetického bodu	Típus-kód Kód typu	Távolság Dĺžka	Koordináták a Budapesti Sztereografikus Vetületi Rendszerben Súradnice v stereografickom zobrazovacom systéme Budapešť		Magasság az Adriai rendszerben Výška v systéme Jadranskom	A koordináta jóváhagyá-sának éve Rok určenia súradnice	Megjegyzés Poznámky	Koordináták az EOV rendszerben Súradnice v systéme EOV		Koordináták az S-JTSK rendszerben Súradnice v systéme S-JTSK		Magasság a Balti rendszerben Výška v systéme Baltskom	Földrajzi szélesség az ETRS89 rendszerben Zemepisná šírka v systéme ETRS 89			Földrajzi hosszúság az ETRS89 rendszerben Zemepisná dĺžka v systéme ETRS 89			Ellipszoid feletti magasság Výška nad elipsoidom
			Y ST	**X** ST	**H** Adriai			**Y** EOV	**X** EOV	**Y** S-JTSK	**X** S-JTSK	**H** Balti	°	'	"	°	'	"	**h** ell
1	2	3	4	5	6	7	8	9	10	11	12	13	14	15	16	17	18	19	20
II.D.173	09	137,57	43345,33	-30824,27		2006		606654,83	268923,13	476367,12	1332406,39		47	45	45,4806	18	28	09,2769	
II.D.174	09	137,54	43219,10	-30769,66		2006		606781,06	268868,54	476245,38	1332470,38		47	45	43,7434	18	28	15,3579	
II.D.175	09	124,16	43105,73	-30719,03		2006		606894,43	268817,92	476136,15	1332529,42		47	45	42,1318	18	28	20,8198	
II.D.176	09	124,16	42995,69	-30661,52		2006		607004,47	268760,43	476030,77	1332595,08		47	45	40,2966	18	28	26,1241	
II.D.177	09	124,17	42889,38	-30597,37		2006		607110,78	268696,30	475929,61	1332667,08		47	45	38,2454	18	28	31,2518	
II.D.178	09	124,16	42787,22	-30526,80		2006		607212,94	268625,75	475833,07	1332745,16		47	45	35,9854	18	28	36,1823	
II.D.179	09	88,76	42716,21	-30473,54		2006		607283,96	268572,50	475766,28	1332803,63		47	45	34,2781	18	28	39,6108	
II.D.180	09	67,74	42664,05	-30430,32		2006		607336,12	268529,29	475717,54	1332850,67		47	45	32,8914	18	28	42,1307	
II.D.181	09	67,73	42615,30	-30383,30		2006		607384,87	268482,28	475672,48	1332901,23		47	45	31,3808	18	28	44,4881	
II.D.182	09	67,74	42570,22	-30332,74		2006		607429,95	268431,73	475631,34	1332955,05		47	45	29,7548	18	28	46,6706	
II.D.183	09	143,23	42480,96	-30220,72		2006		607519,22	268319,73	475550,80	1333073,50		47	45	26,1494	18	28	50,9960	
II.D.184	09	98,35	42416,08	-30146,81		2006		607584,11	268245,83	475491,68	1333152,09		47	45	23,7721	18	28	54,1373	
II.D.185	09	98,35	42347,34	-30076,47		2006		607652,85	268175,51	475428,45	1333227,43		47	45	21,5112	18	28	57,4625	
II.D.186	09	98,35	42274,94	-30009,91		2006		607725,26	268108,96	475361,28	1333299,26		47	45	19,3736	18	29	00,9621	
II.D.187	09	98,35	42199,09	-29947,30		2006		607801,11	268046,37	475290,38	1333367,42		47	45	17,3646	18	29	04,6258	
II.D.188	09	98,35	42120,00	-29888,84		2006		607880,20	267987,92	475215,93	1333431,69		47	45	15,4907	18	29	08,4435	
II.D.189	09	98,36	42037,89	-29834,69		2006		607962,32	267933,79	475138,14	1333491,89		47	45	13,7570	18	29	12,4046	
II.D.190	09	75,53	41973,46	-29795,28		2006		608026,75	267894,39	475076,90	1333535,97		47	45	12,4964	18	29	15,5117	
II.D.191	09	75,53	41905,60	-29762,12		2006		608094,61	267861,24	475011,74	1333574,15		47	45	11,4389	18	29	18,7812	
II.D.192	09	75,53	41834,91	-29735,51		2006		608165,30	267834,64	474943,26	1333606,02		47	45	10,5940	18	29	22,1842	
II.D.193	09	75,53	41762,03	-29715,69		2006		608238,17	267814,83	474872,08	1333631,29		47	45	09,9695	18	29	25,6900	
II.D.194	09	75,53	41687,60	-29702,82		2006		608312,60	267801,97	474798,84	1333649,74		47	45	09,5703	18	29	29,2678	
II.D.195	09	75,53	41612,29	-29697,03		2006		608387,90	267796,19	474724,18	1333661,20		47	45	09,4005	18	29	32,8853	
II.D.196	09	75,53	41536,77	-29698,37		2006		608463,42	267797,54	474648,78	1333665,57		47	45	09,4616	18	29	36,5104	
II.D.197	09	75,54	41461,71	-29706,83		2006		608538,47	267806,01	474573,29	1333662,80		47	45	09,7531	18	29	40,1109	
II.D.198	09	76,87	41386,67	-29723,52		2006		608613,50	267822,71	474497,21	1333651,82		47	45	10,3109	18	29	43,7077	
II.D.199	09	122,60	41267,00	-29750,15		2006		608733,16	267849,35	474375,87	1333634,30		47	45	11,2010	18	29	49,4436	
II.D.200	09	122,59	41144,78	-29759,70		2006		608855,37	267858,92	474253,27	1333634,00		47	45	11,5386	18	29	55,3080	
II.D.201	09	118,17	41026,87	-29767,57		2006		608973,28	267866,80	474135,11	1333635,06		47	45	11,8207	18	30	00,9659	
II.D.202	09	118,19	40910,26	-29786,81		2006		609089,88	267886,06	474017,38	1333624,67		47	45	12,4706	18	30	06,5577	
II.D.203	09	299,26	40618,89	-29855,06		2006		609381,22	267954,34	473721,69	1333578,62		47	45	14,7473	18	30	20,5228	
II.D.204	09	299,26	40327,51	-29923,30		2006		609672,57	268022,61	473425,99	1333532,57		47	45	17,0229	18	30	34,4889	
II.D.205	09	233,95	40099,62	-29976,22		2006		609900,44	268075,56	473194,75	1333497,00		47	45	18,7880	18	30	45,4121	
II.D.206	09	233,95	39873,36	-30035,69		2006		610126,68	268135,05	472964,65	1333454,78		47	45	20,7644	18	30	56,2552	
II.D.207	09	210,72	39670,49	-30092,66		2006		610329,53	268192,05	472758,06	1333413,29		47	45	22,6546	18	31	05,9761	
II.D.208	09	88,13	39586,59	-30119,64		2006		610413,42	268219,04	472672,36	1333392,72		47	45	23,5469	18	31	09,9953	
II.D.209	09	88,13	39503,44	-30148,84		2006		610496,56	268248,24	472587,25	1333369,88		47	45	24,5108	18	31	13,9779	
II.D.210	09	88,13	39421,10	-30180,26		2006		610578,90	268279,67	472502,77	1333344,77		47	45	25,5464	18	31	17,9208	

A határjel, jelöletlen határpont, geodéziai pont száma Č í s l o hraničného znaku, matematického bodu, geodetického bodu	Típus-kód Kód typu	Távolság Dĺžka	K o o r d i n á t á k a Budapesti Sztereografikus Vetületi Rendszerben S ú r a d n i c e v stereografickom zobrazovacom systéme Budapešť		Magasság az Adriai rendszerben V ý š k a v systéme Jadranskom	A koordináta jóváhagyá-sának éve Rok určenia súradnice	Megjegyzés Poznámky	K o o r d i n á t á k az EOV rendszerben S ú r a d n i c e v systéme EOV		K o o r d i n á t á k az S-JTSK rendszerben S ú r a d n i c e v systéme S-JTSK		Magasság a Balti rendszerben V ý š k a v systéme Baltskom	Földrajzi szélesség az ETRS89 rendszerben Zemepisná šírka v systéme ETRS 89			Földrajzi hosszúság az ETRS89 rendszerben Zemepisná dĺžka v systéme ETRS 89			Ellipszoid feletti magasság V ý š k a nad elipsoidom
			Y ST	**X** ST	**H** Adriai			**Y** EOV	**X** EOV	**Y** S-JTSK	**X** S-JTSK	**H** Balti	°	'	"	°	'	"	**h** ell
1	2	3	4	5	6	7	8	9	10	11	12	13	14	15	16	17	18	19	20
II.D.211	09	88,14	39339,62	-30213,86		2006		610660,37	268313,28	472418,98	1333317,42		47	45	26,6523	18	31	21,8218	
II.D.212	09	88,14	39259,07	-30249,63		2006		610740,91	268349,06	472335,96	1333287,83		47	45	27,8282	18	31	25,6775	
II.D.213	09	166,21	39111,49	-30326,09		2006		610888,47	268425,53	472183,03	1333222,73		47	45	30,3363	18	31	32,7382	
II.D.214	09	80,46	39040,63	-30364,21		2006		610959,32	268463,66	472109,50	1333190,07		47	45	31,5861	18	31	36,1280	
II.D.215	09	80,47	38971,84	-30405,96		2006		611028,10	268505,42	472037,75	1333153,63		47	45	32,9531	18	31	39,4172	
II.D.216	09	80,47	38905,31	-30451,22		2006		611094,62	268550,68	471968,00	1333113,52		47	45	34,4330	18	31	42,5969	
II.D.217	09	76,41	38844,28	-30497,20		2006		611155,64	268596,67	471903,67	1333072,28		47	45	35,9350	18	31	45,5123	
II.D.218	09	76,41	38786,91	-30547,67		2006		611213,00	268647,14	471842,65	1333026,28		47	45	37,5816	18	31	48,2506	
II.D.219	09	76,42	38733,51	-30602,33		2006		611266,39	268701,81	471785,28	1332975,81		47	45	39,3630	18	31	50,7969	
II.D.220	09	70,11	38688,54	-30656,12		2006		611311,35	268755,60	471736,38	1332925,57		47	45	41,1143	18	31	52,9388	
II.D.221	09	72,63	38642,14	-30712,00		2006		611357,74	268811,48	471685,89	1332873,35		47	45	42,9336	18	31	55,1487	
II.D.222	09	80,32	38586,12	-30769,56		2006		611413,75	268869,04	471625,69	1332820,19		47	45	44,8093	18	31	57,8200	
II.D.223	09	80,33	38524,60	-30821,21		2006		611475,26	268920,70	471560,44	1332773,33		47	45	46,4949	18	32	00,7574	
II.D.224	09	80,33	38458,21	-30866,43		2006		611541,64	268965,92	471490,83	1332733,25		47	45	47,9734	18	32	03,9307	
II.D.225	09	80,32	38387,63	-30904,77		2006		611612,21	269004,27	471417,55	1332700,35		47	45	49,2299	18	32	07,3076	
II.D.226	09	97,20	38297,97	-30942,31		2006		611701,86	269041,82	471325,32	1332669,68		47	45	50,4646	18	32	11,6009	
II.D.227	09	99,30	38204,15	-30974,85		2006		611795,67	269074,36	471229,31	1332644,32		47	45	51,5384	18	32	16,0956	
II.D.228	09	99,32	38107,43	-30997,41		2006		611892,38	269096,93	471131,16	1332629,12		47	45	52,2896	18	32	20,7328	
II.D.229	09	99,30	38008,90	-31009,75		2006		611990,90	269109,29	471031,98	1332624,26		47	45	52,7102	18	32	25,4603	
II.D.230	09	86,91	37921,99	-31009,82		2006		612077,81	269109,37	470945,31	1332630,75		47	45	52,7311	18	32	29,6336	
II.D.231	09	105,55	37816,48	-31006,87		2006		612183,31	269106,43	470840,33	1332641,65		47	45	52,6581	18	32	34,7011	
II.D.232	09	105,54	37710,98	-31009,71		2006		612288,80	269109,28	470734,92	1332646,79		47	45	52,7726	18	32	39,7662	
II.D.233	09	83,49	37627,55	-31012,79		2006		612372,23	269112,37	470651,49	1332650,01		47	45	52,8900	18	32	43,7715	
II.D.234	09	83,49	37544,07	-31011,62		2006		612455,70	269111,21	470568,34	1332657,48		47	45	52,8698	18	32	47,7806	
II.D.235	09	122,90	37421,20	-31008,85		2006		612578,57	269108,46	470446,03	1332669,52		47	45	52,8061	18	32	53,6816	
II.D.236	09	82,42	37338,80	-31007,24		2006		612660,96	269106,86	470363,98	1332677,35		47	45	52,7714	18	32	57,6389	
II.D.237	09	82,41	37256,58	-31012,85		2006		612743,18	269112,48	470281,58	1332677,96		47	45	52,9703	18	33	01,5853	
II.D.238	09	93,11	37164,44	-31026,28		2006		612835,31	269125,92	470188,69	1332671,52		47	45	53,4244	18	33	06,0057	
II.D.239	09	93,12	37072,81	-31042,89		2006		612926,93	269142,54	470096,06	1332661,88		47	45	53,9814	18	33	10,4006	
II.D.240	09	106,53	36968,30	-31063,54		2006		613031,43	269163,20	469990,29	1332649,18		47	45	54,6718	18	33	15,4128	
II.D.241	09	106,53	36863,37	-31081,94		2006		613136,35	269181,61	469884,27	1332638,75		47	45	55,2893	18	33	20,4458	
II.D.242	09	106,54	36758,06	-31098,06		2006		613241,65	269197,74	469778,05	1332630,63		47	45	55,8331	18	33	25,4979	
II.D.243	09	106,54	36652,43	-31111,92		2006		613347,28	269211,61	469671,67	1332624,78		47	45	56,3037	18	33	30,5660	
II.D.244	09	106,53	36546,53	-31123,49		2006		613453,17	269223,19	469565,20	1332621,24		47	45	56,7002	18	33	35,6479	
II.D.245	09	106,54	36440,40	-31132,78		2006		613559,29	269232,50	469458,67	1332619,99		47	45	57,0228	18	33	40,7414	
II.D.246	09	78,82	36361,77	-31138,28		2006		613637,91	269238,01	469379,85	1332620,44		47	45	57,2171	18	33	44,5156	
II.D.247	09	91,49	36270,53	-31145,04		2006		613729,15	269244,78	469288,36	1332620,59		47	45	57,4546	18	33	48,8950	
II.D.248	09	91,49	36179,30	-31151,87		2006		613820,37	269251,62	469196,88	1332620,66		47	45	57,6944	18	33	53,2736	

A határjel, jelöletlen határpont, geodéziai pont száma Č í s l o hraničného znaku, matematického bodu, geodetického bodu	Típus-kód Kód typu	Távolság Dĺžka	K o o r d i n á t á k a Budapesti Sztereografikus Vetületi Rendszerben S ú r a d n i c e v stereografickom zobrazovacom systéme Budapešť		Magasság az Adriai rendszerben V ý š k a v systéme Jadranskom	A koordináta jóváhagyá-sának éve Rok určenia súradnice	Megjegyzés Poznámky	K o o r d i n á t á k az EOV rendszerben S ú r a d n i c e v systéme EOV		K o o r d i n á t á k az S-JTSK rendszerben S ú r a d n i c e v systéme S-JTSK		Magasság a Balti rendszerben V ý š k a v systéme Baltskom	Földrajzi szélesség az ETRS89 rendszerben Zemepisná šírka v systéme ETRS 89			Földrajzi hosszúság az ETRS89 rendszerben Zemepisná dĺžka v systéme ETRS 89			Ellipszoid feletti magasság V ý š k a nad elipsoidom
			Y ST	**X** ST	**H** Adriai			**Y** EOV	**X** EOV	**Y** S-JTSK	**X** S-JTSK	**H** Balti	º	'	"	º	'	"	**h** ell
1	2	3	4	5	6	7	8	9	10	11	12	13	14	15	16	17	18	19	20
II.D.249	09	91,49	36088,07	-31158,79		2006		613911,59	269258,55	469105,39	1332620,65		47	45	57,9371	18	33	57,6524	
II.D.250	09	87,34	36000,76	-31160,95		2006		613998,90	269260,72	469018,16	1332625,09		47	45	58,0248	18	34	01,8445	
II.D.251	09	42,86	35958,12	-31156,62		2006		614041,53	269256,40	468975,97	1332632,62		47	45	57,8932	18	34	03,8934	
II.D.252	09	42,86	35915,77	-31150,02		2006		614083,88	269249,80	468934,24	1332642,40		47	45	57,6882	18	34	05,9291	
II.D.253	09	42,87	35873,83	-31141,16		2006		614125,82	269240,95	468893,09	1332654,40		47	45	57,4098	18	34	07,9457	
II.D.254	09	64,72	35811,08	-31125,33		2006		614188,57	269225,13	468831,71	1332674,93		47	45	56,9100	18	34	10,9638	
II.D.255	09	64,72	35748,16	-31110,17		2006		614251,49	269209,97	468770,12	1332694,79		47	45	56,4319	18	34	13,9898	
II.D.256	09	107,05	35645,30	-31080,53		2006		614354,34	269180,35	468669,79	1332732,11		47	45	55,4930	18	34	18,9380	
II.D.257	09	64,16	35584,38	-31060,40		2006		614415,26	269160,23	468610,56	1332756,78		47	45	54,8535	18	34	21,8694	
II.D.258	09	64,15	35523,45	-31040,32		2006		614476,19	269140,15	468551,32	1332781,41		47	45	54,2156	18	34	24,8012	
II.D.259	09	64,16	35462,50	-31020,29		2006		614537,14	269120,13	468492,06	1332805,98		47	45	53,5793	18	34	27,7340	
II.D.260	09	70,95	35394,04	-31001,66		2006		614605,60	269101,51	468425,20	1332829,73		47	45	52,9898	18	34	31,0269	
II.D.261	09	70,95	35325,14	-30984,72		2006		614674,49	269084,58	468357,78	1332851,82		47	45	52,4550	18	34	34,3401	
II.D.262	09	70,95	35255,85	-30969,48		2006		614743,78	269069,35	468289,83	1332872,25		47	45	51,9754	18	34	37,6719	
II.D.263	09	343,91	34920,44	-30893,50		2006		615079,17	268993,41	467961,12	1332973,33		47	45	49,5819	18	34	53,8002	
II.D.264	09	343,91	34587,97	-30805,54		2006		615411,63	268905,49	467636,24	1333086,14		47	45	46,7993	18	35	09,7905	
II.D.265	09	343,91	34258,87	-30705,72		2006		615740,72	268805,72	467315,61	1333210,52		47	45	43,6314	18	35	25,6218	
II.D.266	09	425,50	33854,50	-30573,29		2006		616145,08	268673,34	466922,40	1333373,10		47	45	39,4217	18	35	45,0761	
II.D.267	09	425,50	33450,14	-30440,85		2006		616549,43	268540,96	466529,19	1333535,68		47	45	35,2106	18	36	04,5289	
II.D.268	09	425,50	33045,77	-30308,42		2006		616953,79	268408,58	466135,97	1333698,26		47	45	30,9990	18	36	23,9814	
II.D.269	09	86,32	32962,58	-30285,40		2006		617036,97	268385,57	466054,76	1333727,50		47	45	30,2692	18	36	27,9821	
II.D.270	09	86,33	32877,92	-30268,52		2006		617121,63	268368,70	465971,61	1333750,71		47	45	29,7384	18	36	32,0516	
II.D.271	09	494,97	32391,30	-30178,00		2006		617608,23	268278,24	465493,22	1333877,68		47	45	26,8974	18	36	55,4406	
II.D.272	09	110,29	32281,95	-30163,63		2006		617717,58	268263,89	465385,26	1333900,26		47	45	26,4522	18	37	00,6948	
II.D.273	09	110,29	32171,85	-30157,22		2006		617827,67	268257,49	465275,96	1333914,96		47	45	26,2647	18	37	05,9828	
II.D.274	09	110,29	32061,57	-30158,82		2006		617937,94	268259,10	465165,88	1333921,69		47	45	26,3365	18	37	11,2772	
II.D.275	09	83,14	31978,98	-30168,36		2006		618020,52	268268,65	465082,80	1333918,41		47	45	26,6603	18	37	15,2400	
II.D.276	09	211,03	31771,05	-30204,38		2006		618228,44	268304,69	464872,75	1333898,18		47	45	27,8639	18	37	25,2137	
II.D.277	09	179,46	31594,08	-30234,16		2006		618405,39	268334,49	464694,04	1333881,84		47	45	28,8597	18	37	33,7027	
II.D.278	09	179,46	31416,08	-30257,04		2006		618583,38	268357,38	464514,82	1333872,46		47	45	29,6321	18	37	42,2431	
II.D.279	09	179,46	31237,33	-30272,99		2006		618762,12	268373,36	464335,38	1333870,04		47	45	30,1806	18	37	50,8217	
II.D.280	09	98,26	31139,38	-30280,76		2006		618860,06	268381,15	464237,13	1333869,69		47	45	30,4494	18	37	55,5226	
II.D.281	09	98,25	31042,06	-30294,26		2006		618957,38	268394,66	464139,07	1333863,57		47	45	30,9036	18	38	00,1918	
II.D.282	09	98,27	30945,69	-30313,47		2006		619053,74	268413,87	464041,52	1333851,69		47	45	31,5424	18	38	04,8142	
II.D.283	09	308,40	30642,18	-30368,15		2006		619357,22	268468,59	463734,76	1333820,07		47	45	33,3656	18	38	19,3729	
II.D.284	09	90,35	30552,57	-30379,70		2006		619446,83	268480,15	463644,53	1333815,31		47	45	33,7551	18	38	23,6726	
II.D.285	09	90,36	30462,35	-30384,64		2006		619537,04	268485,10	463554,20	1333817,19		47	45	33,9306	18	38	28,0032	
II.D.286	09	90,36	30372,01	-30382,95		2006		619627,38	268483,42	463464,24	1333825,70		47	45	33,8914	18	38	32,3413	

A határjel, jelöletlen határpont, geodéziai pont száma Číslo hraničného znaku, matematického bodu, geodetického bodu	Típus-kód Kód typu	Távolság Dĺžka	Koordináták a Budapesti Sztereografikus Vetületi Rendszerben Súradnice v stereografickom zobrazovacom systéme Budapešť		Magasság az Adriai rendszerben Výška v systéme Jadranskom	A koordináta jóváhagyá-sának éve Rok určenia súradnice	Megjegyzés Poznámky	Koordináták az EOV rendszerben Súradnice v systéme EOV		Koordináták az S-JTSK rendszerben Súradnice v systéme S-JTSK		Magasság a Balti rendszerben Výška v systéme Baltskom	Földrajzi szélesség az ETRS89 rendszerben Zemepisná šírka v systéme ETRS 89			Földrajzi hosszúság az ETRS89 rendszerben Zemepisná dĺžka v systéme ETRS 89			Ellipszoid feletti magasság Výška nad elipsoidom
			Y ST	**X** ST	**H** Adriai			**Y** EOV	**X** EOV	**Y** S-JTSK	**X** S-JTSK	**H** Balti	°	'	"	°	'	"	**h** ell
1	2	3	4	5	6	7	8	9	10	11	12	13	14	15	16	17	18	19	20
II.D.287	09	161,63	30210,61	-30374,26		2006		619788,77	268474,74	463303,96	1333846,54		47	45	33,6377	18	38	40,0931	
II.D.288	09	81,34	30129,27	-30374,00		2006		619870,10	268474,49	463222,87	1333852,94		47	45	33,6432	18	38	43,9987	
II.D.289	09	81,33	30048,05	-30378,30		2006		619951,32	268478,80	463141,56	1333854,78		47	45	33,7962	18	38	47,8974	
II.D.290	09	81,33	29967,20	-30387,15		2006		620032,16	268487,66	463060,28	1333852,06		47	45	34,0965	18	38	51,7772	
II.D.291	09	68,69	29899,69	-30399,85		2006		620099,66	268500,37	462992,00	1333844,49		47	45	34,5191	18	38	55,0155	
II.D.292	09	111,98	29789,17	-30417,88		2006		620210,17	268518,41	462880,44	1333834,85		47	45	35,1215	18	39	00,3176	
II.D.293	09	111,99	29677,74	-30429,04		2006		620321,60	268529,58	462768,48	1333832,13		47	45	35,5016	18	39	05,6652	
II.D.294	09	111,98	29565,84	-30433,28		2006		620433,49	268533,83	462656,58	1333836,35		47	45	35,6577	18	39	11,0370	
II.D.295	09	75,21	29490,75	-30437,48		2006		620508,57	268538,04	462581,39	1333837,82		47	45	35,8062	18	39	14,6415	
II.D.296	09	75,20	29415,99	-30445,57		2006		620583,33	268546,14	462506,24	1333835,40		47	45	36,0806	18	39	18,2291	
II.D.297	09	75,21	29341,74	-30457,52		2006		620657,57	268558,10	462431,30	1333829,09		47	45	36,4798	18	39	21,7913	
II.D.298	09	207,00	29138,00	-30494,11		2006		620861,30	268594,71	462225,38	1333807,98		47	45	37,6982	18	39	31,5651	
II.D.299	09	158,71	28982,71	-30526,86		2006		621016,57	268627,47	462068,06	1333787,04		47	45	38,7841	18	39	39,0135	
II.D.300	09	158,71	28828,95	-30566,20		2006		621170,32	268666,83	461911,77	1333759,41		47	45	40,0829	18	39	46,3869	
II.D.301	09	158,71	28677,01	-30612,07		2006		621322,24	268712,71	461756,81	1333725,14		47	45	41,5926	18	39	53,6715	
II.D.302	09	158,71	28527,16	-30664,37		2006		621472,08	268765,02	461603,44	1333684,30		47	45	43,3102	18	40	00,8543	
II.D.303	09	158,71	28379,68	-30723,02		2006		621619,54	268823,68	461451,96	1333636,95		47	45	45,2328	18	40	07,9220	
II.D.304	09	169,23	28228,19	-30798,46		2006		621771,01	268899,14	461295,21	1333573,15		47	45	47,6996	18	40	15,1783	
II.D.305	09	363,41	27908,98	-30972,15		2006		622090,19	269072,85	460963,81	1333424,05		47	45	53,3738	18	40	30,4657	
II.D.306	09	363,39	27598,80	-31161,47		2006		622400,33	269262,20	460640,23	1333258,68		47	45	59,5521	18	40	45,3166	
II.D.307	09	266,31	27372,69	-31302,17		2006		622626,41	269402,92	460404,15	1333135,44		47	46	04,1427	18	40	56,1425	
II.D.308	09	266,31	27146,58	-31442,87		2006		622852,49	269543,63	460168,07	1333012,21		47	46	08,7330	18	41	06,9688	
II.D.309	09	62,83	27095,38	-31479,28		2006		622903,68	269580,05	460114,27	1332979,77		47	46	09,9197	18	41	09,4193	
II.D.310	09	62,82	27047,20	-31519,59		2006		622951,85	269620,36	460063,18	1332943,21		47	46	11,2322	18	41	11,7240	
II.D.311	09	270,02	26853,67	-31707,89		2006		623145,35	269808,67	459856,00	1332770,05		47	46	17,3582	18	41	20,9757	
II.D.312	09	68,58	26800,51	-31751,22		2006		623198,50	269852,00	459799,72	1332730,86		47	46	18,7692	18	41	23,5190	
II.D.313	09	68,58	26743,83	-31789,83		2006		623255,18	269890,62	459740,29	1332696,63		47	46	20,0278	18	41	26,2324	
II.D.314	09	127,08	26634,86	-31855,22		2006		623364,13	269956,02	459626,70	1332639,65		47	46	22,1614	18	41	31,4509	
II.D.315	09	127,08	26525,89	-31920,60		2006		623473,08	270021,40	459513,11	1332582,69		47	46	24,2946	18	41	36,6699	
II.D.316	09	102,01	26436,21	-31969,22		2006		623562,75	270070,03	459420,01	1332540,97		47	46	25,8822	18	41	40,9663	
II.D.317	09	102,01	26341,07	-32006,03		2006		623657,89	270106,85	459322,37	1332511,45		47	46	27,0882	18	41	45,5276	
II.D.318	09	157,98	26190,26	-32053,10		2006		623808,68	270153,93	459168,44	1332475,89		47	46	28,6346	18	41	52,7604	
II.D.319	09	158,00	26039,44	-32100,18		2006		623959,49	270201,03	459014,50	1332440,33		47	46	30,1813	18	41	59,9939	
II.D.320	09	69,55	25974,59	-32125,31		2006		624024,33	270226,16	458947,94	1332420,16		47	46	31,0045	18	42	03,1032	
II.D.321	09	69,54	25912,17	-32155,97		2006		624086,75	270256,83	458883,38	1332394,30		47	46	32,0063	18	42	06,0945	
II.D.322	09	241,68	25705,12	-32280,63		2006		624293,77	270381,50	458667,52	1332285,62		47	46	36,0727	18	42	16,0122	
II.D.323	09	54,35	25660,02	-32310,96		2006		624338,87	270411,84	458620,26	1332258,78		47	46	37,0613	18	42	18,1719	
II.D.324	09	54,35	25617,08	-32344,27		2006		624381,80	270445,15	458574,93	1332228,81		47	46	38,1460	18	42	20,2272	

A határjel, jelöletlen határpont, geodéziai pont száma Číslo hraničného znaku, matematického bodu, geodetického bodu	Típus-kód Kód typu	Távolság Dĺžka	Koordináták a Budapesti Sztereografikus Vetületi Rendszerben Súradnice v stereografickom zobrazovacom systéme Budapešť		Magasság az Adriai rendszerben Výška v systéme Jadranskom	A koordináta jóváhagyá-sának éve Rok určenia súradnice	Megjegyzés Poznámky	Koordináták az EOV rendszerben Súradnice v systéme EOV		Koordináták az S-JTSK rendszerben Súradnice v systéme S-JTSK		Magasság a Balti rendszerben Výška v systéme Baltskom	Földrajzi szélesség az ETRS89 rendszerben Zemepisná šírka v systéme ETRS 89			Földrajzi hosszúság az ETRS89 rendszerben Zemepisná dĺžka v systéme ETRS 89			Ellipszoid feletti magasság Výška nad elipsoidom
			Y ST	**X** ST	**H** Adriai			**Y** EOV	**X** EOV	**Y** S-JTSK	**X** S-JTSK	**H** Balti	°	'	"	°	'	"	**h** ell
1	2	3	4	5	6	7	8	9	10	11	12	13	14	15	16	17	18	19	20
II.D.325	09	292,74	25411,83	-32553,00		2006		624587,02	270653,89	458354,52	1332036,17		47	46	44,9336	18	42	30,0410	
II.D.326	09	134,47	25317,06	-32648,40		2006		624681,77	270749,30	458252,82	1331948,19		47	46	48,0360	18	42	34,5728	
II.D.327	09	134,47	25219,15	-32740,57		2006		624779,67	270841,47	458148,23	1331863,67		47	46	51,0342	18	42	39,2563	
II.D.328	09	134,47	25118,21	-32829,42		2006		624880,59	270930,33	458040,88	1331782,69		47	46	53,9252	18	42	44,0862	
II.D.329	09	134,47	25014,36	-32914,84		2006		624984,43	271015,76	457930,88	1331705,36		47	46	56,7056	18	42	49,0567	
II.D.330	09	153,57	24901,50	-33018,99		2006		625097,27	271119,91	457810,48	1331610,02		47	47	00,0936	18	42	54,4563	
II.D.331	09	170,95	24767,70	-33125,40		2006		625231,05	271226,33	457669,04	1331514,01		47	47	03,5576	18	43	00,8615	
II.D.332	09	170,95	24628,02	-33223,96		2006		625370,71	271324,90	457522,32	1331426,27		47	47	06,7681	18	43	07,5508	
II.D.333	09	170,95	24482,92	-33314,35		2006		625515,79	271415,30	457370,81	1331347,09		47	47	09,7149	18	43	14,5026	
II.D.334	09	79,89	24415,41	-33357,06		2006		625583,30	271458,02	457300,27	1331309,60		47	47	11,1074	18	43	17,7372	
II.D.335	09	79,90	24350,86	-33404,15		2006		625647,84	271505,12	457232,35	1331267,52		47	47	12,6409	18	43	20,8285	
II.D.336	09	134,73	24252,25	-33495,96		2006		625746,43	271596,93	457127,10	1331183,41		47	47	15,6270	18	43	25,5470	
II.D.337	09	134,75	24159,75	-33593,94		2006		625838,92	271694,92	457027,47	1331092,69		47	47	18,8120	18	43	29,9709	
II.D.338	09	134,74	24073,76	-33697,67		2006		625924,89	271798,65	456933,90	1330995,75		47	47	22,1821	18	43	34,0810	
II.D.339	09	134,74	23994,63	-33806,73		2006		626004,01	271907,71	456846,77	1330892,97		47	47	25,7239	18	43	37,8606	
II.D.340	09	134,74	23922,70	-33920,66		2006		626075,92	272021,65	456766,44	1330784,79		47	47	29,4223	18	43	41,2934	
II.D.341	09	79,37	23882,04	-33988,82		2006		626116,57	272089,81	456720,76	1330719,90		47	47	31,6346	18	43	43,2332	
II.D.342	09	97,23	23841,74	-34077,30		2006		626156,86	272178,29	456673,90	1330634,71		47	47	34,5047	18	43	45,1516	
II.D.343	09	97,22	23812,47	-34170,01		2006		626186,12	272271,00	456637,71	1330544,48		47	47	37,5103	18	43	46,5393	
II.D.344	09	97,23	23794,66	-34265,59		2006		626203,92	272366,57	456612,74	1330450,51		47	47	40,6072	18	43	47,3759	
II.D.345	09	159,79	23771,51	-34423,69		2006		626227,05	272524,67	456577,73	1330294,61		47	47	45,7291	18	43	48,4565	
II.D.346	09	155,81	23752,21	-34578,30		2006		626246,33	272679,27	456546,82	1330141,90		47	47	50,7374	18	43	49,3528	
II.D.347	09	155,81	23741,86	-34733,77		2006		626256,67	272834,73	456524,76	1329987,66		47	47	55,7723	18	43	49,8190	
II.D.348	09	261,26	23748,35	-34994,95		2006		626250,15	273095,90	456511,53	1329726,74		47	48	04,2274	18	43	49,4548	
II.D.349	09	61,98	23746,28	-35056,90		2006		626252,21	273157,85	456504,79	1329665,12		47	48	06,2334	18	43	49,5419	
II.D.350	09	62,00	23739,43	-35118,52		2006		626259,06	273219,46	456493,32	1329604,19		47	48	08,2294	18	43	49,8587	
II.D.351	09	129,82	23716,73	-35246,34		2006		626281,74	273347,28	456461,05	1329478,45		47	48	12,3708	18	43	50,9240	
II.D.352	09	77,69	23701,57	-35322,54		2006		626296,89	273423,48	456440,18	1329403,61		47	48	14,8399	18	43	51,6373	
II.D.353	09	77,70	23682,43	-35397,85		2006		626316,03	273498,79	456415,41	1329329,96		47	48	17,2807	18	43	52,5420	
II.D.354	09	73,36	23659,76	-35467,62		2006		626338,69	273568,56	456387,55	1329262,10		47	48	19,5426	18	43	53,6176	
II.D.355	09	66,25	23638,13	-35530,24		2006		626360,31	273631,17	456361,25	1329201,29		47	48	21,5729	18	43	54,6446	
II.D.356	09	66,25	23614,88	-35592,28		2006		626383,55	273693,21	456333,39	1329141,18		47	48	23,5847	18	43	55,7496	
II.D.357	09	66,24	23590,03	-35653,68		2006		626408,40	273754,61	456303,98	1329081,84		47	48	25,5759	18	43	56,9316	
II.D.358	09	66,25	23563,58	-35714,42		2006		626434,84	273815,35	456273,02	1329023,27		47	48	27,5460	18	43	58,1907	
II.D.359	09	76,52	23526,39	-35781,30		2006		626472,02	273882,23	456230,89	1328959,38		47	48	29,7163	18	43	59,9648	
II.D.360	09	76,51	23486,04	-35846,31		2006		626512,36	273947,24	456185,75	1328897,60		47	48	31,8265	18	44	01,8911	
II.D.361	09	76,52	23442,60	-35909,31		2006		626555,79	274010,25	456137,69	1328838,06		47	48	33,8720	18	44	03,9664	
II.D.362	09	76,51	23396,19	-35970,14		2006		626602,19	274071,08	456086,82	1328780,91		47	48	35,8476	18	44	06,1849	

A határjel, jelöletlen határpont, geodéziai pont száma Číslo hraničného znaku, matematického bodu, geodetického bodu	Típus-kód Kód typu	Távolság Dĺžka	Koordináták a Budapesti Sztereografikus Vetületi Rendszerben Súradnice v stereografickom zobrazovacom systéme Budapešť		Magasság az Adriai rendszerben Výška v systéme Jadranskom	A koordináta jóváhagyá-sának éve Rok určenia súradnice	Megjegyzés Poznámky	Koordináták az EOV rendszerben Súradnice v systéme EOV		Koordináták az S-JTSK rendszerben Súradnice v systéme S-JTSK		Magasság a Balti rendszerben Výška v systéme Baltskom	Földrajzi szélesség az ETRS89 rendszerben Zemepisná šírka v systéme ETRS 89			Földrajzi hosszúság az ETRS89 rendszerben Zemepisná dĺžka v systéme ETRS 89			Ellipszoid feletti magasság Výška nad elipsoidom
			Y ST	**X** ST	**H** Adriai			**Y** EOV	**X** EOV	**Y** S-JTSK	**X** S-JTSK	**H** Balti	°	'	"	°	'	"	**h** ell
1	2	3	4	5	6	7	8	9	10	11	12	13	14	15	16	17	18	19	20
II.D.363	09	76,52	23346,90	-36028,67		2006		626651,47	274129,61	456033,25	1328726,27		47	48	37,7491	18	44	08,5424	
II.D.364	09	76,52	23294,85	-36084,76		2006		626703,52	274185,70	455977,12	1328674,26		47	48	39,5720	18	44	11,0330	
II.D.365	09	176,85	23171,34	-36211,34		2006		626827,01	274312,29	455844,42	1328557,37		47	48	43,6865	18	44	16,9445	
II.D.366	09	50,18	23135,69	-36246,66		2006		626862,65	274347,61	455806,20	1328524,84		47	48	44,8347	18	44	18,6511	
II.D.367	09	50,19	23099,23	-36281,15		2006		626899,11	274382,10	455767,25	1328493,20		47	48	45,9562	18	44	20,3968	
II.D.368	09	60,48	23054,72	-36322,10		2006		626943,61	274423,06	455719,77	1328455,72		47	48	47,2878	18	44	22,5282	
II.D.369	09	53,90	23010,63	-36353,10		2006		626987,69	274454,06	455673,47	1328428,14		47	48	48,2972	18	44	24,6413	
II.D.370	09	53,89	22964,56	-36381,05		2006		627033,76	274482,01	455625,43	1328403,74		47	48	49,2082	18	44	26,8503	
II.D.371	09	53,90	22916,70	-36405,84		2006		627081,61	274506,81	455575,83	1328382,64		47	48	50,0170	18	44	29,1459	
II.D.372	09	53,89	22867,29	-36427,34		2006		627131,02	274528,31	455524,94	1328364,93		47	48	50,7196	18	44	31,5167	
II.D.373	09	53,89	22816,54	-36445,48		2006		627181,77	274546,46	455472,97	1328350,67		47	48	51,3135	18	44	33,9525	
II.D.374	09	184,58	22637,35	-36489,77		2006		627360,94	274590,76	455290,95	1328320,02		47	48	52,7706	18	44	42,5570	
II.D.375	09	184,58	22458,67	-36536,05		2006		627539,61	274637,06	455109,29	1328287,36		47	48	54,2919	18	44	51,1367	
II.D.376	09	434,25	22036,79	-36638,98		2006		627961,46	274740,03	454680,86	1328216,55		47	48	57,6778	18	45	11,3960	
II.D.377	09	104,79	21934,75	-36662,81		2006		628063,49	274763,86	454577,32	1328200,49		47	48	58,4621	18	45	16,2964	
II.D.378	09	104,78	21834,18	-36692,23		2006		628164,05	274793,29	454474,81	1328178,74		47	48	59,4271	18	45	21,1251	
II.D.379	09	104,79	21735,38	-36727,15		2006		628262,85	274828,22	454373,66	1328151,38		47	49	00,5700	18	45	25,8678	
II.D.380	09	78,99	21663,66	-36760,24		2006		628334,56	274861,32	454299,65	1328123,79		47	49	01,6502	18	45	29,3092	
II.D.381	09	61,47	21607,71	-36785,70		2006		628390,50	274886,78	454241,94	1328102,63		47	49	02,4814	18	45	31,9940	
II.D.382	09	61,47	21550,40	-36807,94		2006		628447,81	274909,03	454183,12	1328084,78		47	49	03,2084	18	45	34,7448	
II.D.383	09	61,47	21491,92	-36826,88		2006		628506,28	274927,97	454123,38	1328070,30		47	49	03,8288	18	45	37,5524	
II.D.384	09	84,94	21408,86	-36844,66		2006		628589,34	274945,76	454039,22	1328058,84		47	49	04,4146	18	45	41,5419	
II.D.385	09	87,83	21322,97	-36863,00		2006		628675,22	274964,11	453952,19	1328047,03		47	49	05,0189	18	45	45,6672	
II.D.386	09	87,83	21237,68	-36883,95		2006		628760,51	274985,07	453865,56	1328032,58		47	49	05,7075	18	45	49,7633	
II.D.387	09	87,83	21153,07	-36907,51		2006		628845,11	275008,63	453779,42	1328015,47		47	49	06,4805	18	45	53,8263	
II.D.388	09	106,01	21051,37	-36937,43		2006		628946,80	275038,56	453675,75	1327993,31		47	49	07,4614	18	45	58,7097	
II.D.389	09	122,53	20934,36	-36973,80		2006		629063,81	275074,94	453556,33	1327965,87		47	49	08,6528	18	46	04,3282	
II.D.390	09	122,53	20817,96	-37012,08		2006		629180,20	275113,23	453437,38	1327936,48		47	49	09,9060	18	46	09,9169	
II.D.391	09	47,88	20772,07	-37025,73		2006		629226,09	275126,88	453390,59	1327926,33		47	49	10,3533	18	46	12,1205	
II.D.392	09	47,87	20725,81	-37038,05		2006		629272,35	275139,20	453343,54	1327917,54		47	49	10,7577	18	46	14,3421	
II.D.393	09	47,88	20679,21	-37049,03		2006		629318,94	275150,19	453296,24	1327910,11		47	49	11,1187	18	46	16,5803	
II.D.394	09	78,43	20603,05	-37067,78		2006		629395,10	275168,94	453218,89	1327897,16		47	49	11,7347	18	46	20,2381	
II.D.395	09	54,53	20549,71	-37079,11		2006		629448,44	275180,28	453164,84	1327889,89		47	49	12,1077	18	46	22,8003	
II.D.396	09	54,53	20495,92	-37088,07		2006		629502,22	275189,24	453110,53	1327885,01		47	49	12,4041	18	46	25,3845	
II.D.397	09	96,34	20400,59	-37101,97		2006		629597,55	275203,15	453014,43	1327878,34		47	49	12,8653	18	46	29,9648	
II.D.398	09	96,34	20305,33	-37116,35		2006		629692,80	275217,54	452918,36	1327871,19		47	49	13,3419	18	46	34,5416	
II.D.399	09	96,34	20210,14	-37131,21		2006		629787,99	275232,41	452822,32	1327863,56		47	49	13,8340	18	46	39,1150	
II.D.400	09	96,34	20115,03	-37146,54		2006		629883,09	275247,75	452726,32	1327855,45		47	49	14,3412	18	46	43,6846	

A határjel, jelöletlen határpont, geodéziai pont száma Č í s l o hraničného znaku, matematického bodu, geodetického bodu	Típus-kód Kód typu	Távolság Dĺžka	K o o r d i n á t á k a Budapesti Sztereografikus Vetületi Rendszerben S ú r a d n i c e v stereografickom zobrazovacom systéme Budapešť		Magasság az Adriai rendszerben V ý š k a v systéme Jadranskom	A koordináta jóváhagyá-sának éve Rok určenia súradnice	Megjegyzés Poznámky	K o o r d i n á t á k az EOV rendszerben S ú r a d n i c e v systéme EOV		K o o r d i n á t á k az S-JTSK rendszerben S ú r a d n i c e v systéme S-JTSK		Magasság a Balti rendszerben V ý š k a v systéme Baltskom	Földrajzi szélesség az ETRS89 rendszerben Zemepisná šírka v systéme ETRS 89			Földrajzi hosszúság az ETRS89 rendszerben Zemepisná dĺžka v systéme ETRS 89			Ellipszoid feletti magasság V ý š k a nad elipsoidom
			Y ST	**X** ST	**H** Adriai			**Y** EOV	**X** EOV	**Y** S-JTSK	**X** S-JTSK	**H** Balti	º	'	"	º	'	"	**h** ell
1	2	3	4	5	6	7	8	9	10	11	12	13	14	15	16	17	18	19	20
II.D.401	09	96,35	20019,99	-37162,35		2006		629978,13	275263,56	452630,36	1327846,85		47	49	14,8640	18	46	48,2507	
II.D.402	09	96,34	19925,04	-37178,64		2006		630073,07	275279,86	452534,46	1327837,77		47	49	15,4022	18	46	52,8124	
II.D.403	09	62,12	19864,06	-37190,47		2006		630134,05	275291,70	452472,76	1327830,58		47	49	15,7921	18	46	55,7418	
II.D.404	09	62,11	19803,48	-37204,19		2006		630194,62	275305,42	452411,32	1327821,47		47	49	16,2432	18	46	58,6518	
II.D.405	09	62,11	19743,36	-37219,78		2006		630254,74	275321,02	452350,20	1327810,46		47	49	16,7547	18	47	01,5393	
II.D.406	09	62,12	19683,74	-37237,23		2006		630314,35	275338,47	452289,43	1327797,56		47	49	17,3264	18	47	04,4025	
II.D.407	09	62,11	19624,70	-37256,53		2006		630373,39	275357,78	452229,10	1327782,76		47	49	17,9578	18	47	07,2375	
II.D.408	09	116,33	19514,90	-37294,96		2006		630483,18	275396,22	452116,72	1327752,73		47	49	19,2143	18	47	12,5096	
II.D.409	09	116,32	19402,93	-37326,49		2006		630595,14	275427,75	452002,69	1327729,74		47	49	20,2476	18	47	17,8872	
II.D.410	09	116,33	19289,21	-37350,99		2006		630708,86	275452,26	451887,45	1327713,89		47	49	21,0533	18	47	23,3501	
II.D.411	09	116,34	19174,18	-37368,38		2006		630823,88	275469,66	451771,44	1327705,23		47	49	21,6290	18	47	28,8772	
II.D.412	09	72,10	19102,43	-37375,46		2006		630895,63	275476,75	451699,36	1327703,58		47	49	21,8660	18	47	32,3254	
II.D.413	09	72,11	19030,41	-37379,12		2006		630967,64	275480,42	451627,27	1327705,36		47	49	21,9924	18	47	35,7871	
II.D.414	09	72,11	18958,30	-37379,37		2006		631039,75	275480,67	451555,35	1327710,55		47	49	22,0083	18	47	39,2537	
II.D.415	09	72,10	18886,27	-37376,19		2006		631111,78	275477,50	451483,77	1327719,16		47	49	21,9131	18	47	42,7170	
II.D.416	09	196,14	18690,99	-37357,84		2006		631307,05	275459,17	451290,43	1327752,19		47	49	21,3400	18	47	52,1078	
II.D.417	09	73,56	18617,90	-37349,57		2006		631380,14	275450,91	451218,18	1327765,95		47	49	21,0800	18	47	55,6228	
II.D.418	09	73,55	18544,69	-37342,46		2006		631453,35	275443,80	451145,71	1327778,56		47	49	20,8576	18	47	59,1434	
II.D.419	09	163,84	18382,07	-37322,51		2006		631615,96	275423,87	450985,07	1327810,72		47	49	20,2288	18	48	06,9643	
II.D.420	09	102,67	18280,91	-37304,98		2006		631717,12	275406,35	450885,52	1327835,84		47	49	19,6719	18	48	11,8301	
II.D.421	09	102,67	18182,33	-37276,28		2006		631815,70	275377,66	450789,39	1327871,89		47	49	18,7529	18	48	16,5736	
II.D.422	09	169,32	18024,93	-37213,87		2006		631973,10	275315,27	450637,15	1327946,00		47	49	16,7486	18	48	24,1499	
II.D.423	09	96,26	17935,51	-37178,24		2006		632062,52	275279,65	450550,67	1327988,27		47	49	15,6042	18	48	28,4540	
II.D.424	09	96,25	17847,49	-37139,29		2006		632150,54	275240,71	450465,84	1328033,75		47	49	14,3521	18	48	32,6913	
II.D.425	09	96,25	17760,99	-37097,08		2006		632237,04	275198,51	450382,78	1328082,36		47	49	12,9943	18	48	36,8559	
II.D.426	09	96,25	17676,14	-37051,65		2006		632321,89	275153,08	450301,60	1328134,06		47	49	11,5321	18	48	40,9416	
II.D.427	09	53,48	17629,70	-37025,12		2006		632368,33	275126,56	450257,29	1328164,02		47	49	10,6778	18	48	43,1780	
II.D.428	09	53,48	17581,64	-37001,67		2006		632416,39	275103,12	450211,14	1328191,03		47	49	09,9234	18	48	45,4918	
II.D.429	09	53,47	17532,16	-36981,40		2006		632465,87	275082,85	450163,33	1328214,97		47	49	09,2721	18	48	47,8734	
II.D.430	09	62,11	17472,66	-36963,60		2006		632525,37	275065,06	450105,34	1328237,21		47	49	08,7017	18	48	50,7362	
II.D.431	09	81,40	17392,75	-36948,09		2006		632605,27	275049,55	450026,83	1328258,71		47	49	08,2075	18	48	54,5799	
II.D.432	09	81,41	17312,08	-36937,16		2006		632685,94	275038,63	449947,22	1328275,69		47	49	07,8617	18	48	58,4594	
II.D.433	09	81,40	17230,93	-36930,83		2006		632767,09	275032,31	449866,78	1328288,13		47	49	07,6647	18	49	02,3612	
II.D.434	09	81,40	17149,55	-36929,13		2006		632848,47	275030,62	449785,76	1328295,96		47	49	07,6177	18	49	06,2734	
II.D.435	09	165,85	16983,72	-36931,55		2006		633014,29	275033,05	449620,23	1328306,06		47	49	07,7122	18	49	14,2447	
II.D.436	09	165,83	16817,94	-36927,36		2006		633180,06	275028,88	449455,24	1328322,74		47	49	07,5926	18	49	22,2144	
II.D.437	09	93,90	16724,23	-36921,45		2006		633273,77	275022,97	449362,24	1328335,71		47	49	07,4102	18	49	26,7199	
II.D.438	09	93,90	16630,46	-36916,55		2006		633367,54	275018,08	449269,11	1328347,67		47	49	07,2605	18	49	31,2282	

A határjel, jelöletlen határpont, geodéziai pont száma Číslo hraničného znaku, matematického bodu, geodetického bodu	Típus-kód Kód typu	Távolság Dĺžka	Koordináták a Budapesti Sztereografikus Vetületi Rendszerben Súradnice v stereografickom zobrazovacom systéme Budapešť		Magasság az Adriai rendszerben Výška v systéme Jadranskom	A koordináta jóváhagyá-sának éve Rok určenia súradnice	Megjegyzés Poznámky	Koordináták az EOV rendszerben Súradnice v systéme EOV		Koordináták az S-JTSK rendszerben Súradnice v systéme S-JTSK		Magasság a Balti rendszerben Výška v systéme Baltskom	Földrajzi szélesség az ETRS89 rendszerben Zemepisná šírka v systéme ETRS 89			Földrajzi hosszúság az ETRS89 rendszerben Zemepisná dĺžka v systéme ETRS 89			Ellipszoid feletti magasság Výška nad elipsoidom
			Y ST	**X** ST	**H** Adriai			**Y** EOV	**X** EOV	**Y** S-JTSK	**X** S-JTSK	**H** Balti	°	'	"	°	'	"	**h** ell
1	2	3	4	5	6	7	8	9	10	11	12	13	14	15	16	17	18	19	20
II.D.439	09	83,70	16546,88	-36912,06		2006		633451,11	275013,60	449186,11	1328358,45		47	49	07,1231	18	49	35,2466	
II.D.440	09	83,70	16463,59	-36903,75		2006		633534,40	275005,30	449103,69	1328373,02		47	49	06,8619	18	49	39,2515	
II.D.441	09	83,70	16380,77	-36891,63		2006		633617,22	274993,18	449022,02	1328391,35		47	49	06,4773	18	49	43,2344	
II.D.442	09	83,71	16298,58	-36875,75		2006		633699,41	274977,31	448941,26	1328413,39		47	49	05,9708	18	49	47,1875	
II.D.443	09	80,07	16219,90	-36860,91		2006		633778,08	274962,48	448863,93	1328434,12		47	49	05,4977	18	49	50,9717	
II.D.444	09	80,08	16140,96	-36847,46		2006		633857,02	274949,04	448786,23	1328453,49		47	49	05,0695	18	49	54,7682	
II.D.445	09	80,08	16061,80	-36835,37		2006		633936,18	274936,95	448708,21	1328471,52		47	49	04,6854	18	49	58,5751	
II.D.446	09	80,08	15982,44	-36824,68		2006		634015,54	274926,27	448629,89	1328488,16		47	49	04,3465	18	50	02,3914	
II.D.447	09	102,02	15881,88	-36807,50		2006		634116,10	274909,10	448530,91	1328512,88		47	49	03,7995	18	50	07,2276	
II.D.448	09	102,01	15782,27	-36785,49		2006		634215,70	274887,10	448433,25	1328542,34		47	49	03,0959	18	50	12,0188	
II.D.449	09	102,03	15683,83	-36758,68		2006		634314,14	274860,30	448337,11	1328576,50		47	49	02,2368	18	50	16,7543	
II.D.450	09	85,65	15600,59	-36738,49		2006		634397,38	274840,12	448255,63	1328602,91		47	49	01,5905	18	50	20,7583	
II.D.451	09	85,65	15516,72	-36721,11		2006		634481,25	274822,74	448173,32	1328626,57		47	49	01,0353	18	50	24,7921	
II.D.452	09	85,65	15432,31	-36706,58		2006		634565,66	274808,22	448090,25	1328647,43		47	49	00,5723	18	50	28,8515	
II.D.453	09	85,42	15347,71	-36694,78		2006		634650,25	274796,43	448006,78	1328665,58		47	49	00,1978	18	50	32,9197	
II.D.454	09	72,10	15276,13	-36686,17		2006		634721,83	274787,82	447936,05	1328679,56		47	48	59,9253	18	50	36,3616	
II.D.455	09	72,10	15204,41	-36678,82		2006		634793,55	274780,48	447865,09	1328692,30		47	48	59,6936	18	50	39,8100	
II.D.456	09	56,93	15147,97	-36671,37		2006		634849,99	274773,03	447809,38	1328703,99		47	48	59,4573	18	50	42,5240	
II.D.457	09	56,92	15092,17	-36660,11		2006		634905,79	274761,78	447754,59	1328719,42		47	48	59,0975	18	50	45,2077	
II.D.458	09	56,92	15037,26	-36645,11		2006		634960,70	274746,79	447700,97	1328738,52		47	48	58,6166	18	50	47,8490	
II.D.459	09	56,93	14983,49	-36626,41		2006		635014,47	274728,09	447648,76	1328761,23		47	48	58,0158	18	50	50,4360	
II.D.460	09	54,72	14933,11	-36605,05		2006		635064,85	274706,74	447600,14	1328786,33		47	48	57,3285	18	50	52,8604	
III.0.000	--	274,92	14895,60	-36877,40		2001		635102,52	274979,08	447542,33	1328517,57		47	49	06,1502	18	50	54,6319	

A határjel, jelöletlen határpont, geodéziai pont száma Číslo hraničného znaku, matematického bodu, geodetického bodu	Típus-kód Kód typu	Távolság Dĺžka	Koordináták a Budapesti Sztereografikus Vetületi Rendszerben Súradnice v stereografickom zobrazovacom systéme Budapešť		Magasság az Adriai rendszerben Výška v systéme Jadranskom	A koordináta jóváhagyá-sának éve Rok určenia súradnice	Megjegyzés Poznámky	Koordináták az EOV rendszerben Súradnice v systéme EOV		Koordináták az S-JTSK rendszerben Súradnice v systéme S-JTSK		Magasság a Balti rendszerben Výška v systéme Baltskom	Földrajzi szélesség az ETRS89 rendszerben Zemepisná šírka v systéme ETRS 89			Földrajzi hosszúság az ETRS89 rendszerben Zemepisná dĺžka v systéme ETRS 89			Ellipszoid feletti magasság Výška nad elipsoidom
			Y ST	**X** ST	**H** Adriai			**Y** EOV	**X** EOV	**Y** S-JTSK	**X** S-JTSK	**H** Balti	°	'	"	°	'	"	**h** ell
1	2	3	4	5	6	7	8	9	10	11	12	13	14	15	16	17	18	19	20
Magyar területen álló határjelek Hraničné znaky na maďarskom území																			
II.1M	11		134581,47	-60403,79		2005		515418,70	298482,49	565100.67	1296010.56	128,37	48	00	47,3845	17	14	36,2009	172,64
II.2M	11		134331,56	-59063,27		2005		515668,94	297142,17	564953.03	1297365.96	128,61	48	00	14,1907	17	14	49,7637	172,46
II.3M	11		128280,60	-57741,09		2005		521719,74	295821,83	559020.24	1299142.71	133,89	47	59	35,8675	17	19	42,9966	177,61
II.4M	11		121952,53	-50677,14		2005		528049,27	288760,16	553245.86	1306665.25	122,86	47	55	51,6888	17	24	55,3342	166,56
II.5M	11		120460,43	-48201,09		2005		529541,84	286284,75	551945.71	1309247.02	121,32	47	54	32,5648	17	26	09,6838	165,03
II.6M	11		118462,26	-44935,66		2005		531540,62	283020,21	550200.72	1312654.17	119,87	47	52	48,2154	17	27	49,1028	163,60
II.7M	11		113381,83	-42409,48		2005		536621,77	280495,45	545325.82	1315557.83	117,70	47	51	29,7506	17	31	55,9614	161,36
II.8M	11		111843,90	-38922,10		2005		538160,35	277008,67	544056.43	1319151.64	116,49	47	49	37,8384	17	33	13,1754	160,18
II.9M	11		106738,57	-36768,59		2005		543265,64	274856,38	539128.93	1321685.65	114,92	47	48	31,2529	17	37	20,4861	158,60
II.10M	11		104700,07	-34853,18		2005		545304,29	272941,61	537241.37	1323749.86	122,98	47	47	30,4590	17	39	00,1012	166,68
II.11M	11		101414,25	-31993,77		2005		548590,26	270083,16	534181.11	1326849,66	112,88	47	45	59,7951	17	41	40,3431	156,59
II.12M	11		100204,17	-30679,09		2005		549800,48	268768,82	533074.34	1328252.30	112,06	47	45	17,9195	17	42	39,5333	155,81
II.13M	11		96904,90	-29713,69		2005		553099,52	267804,12	529857.78	1329464.73	113,08	47	44	48,4857	17	45	18,6799	156,83
II.14M	11		91725,40	-28711,15		2005		558278,66	266802,46	524768.99	1330856.58	112,83	47	44	18,7569	17	49	28,0381	156,59
II.15M	11		87162,94	-28170,80		2005		562840,81	266263,04	520260.41	1331740.54	123,36	47	44	03,5485	17	53	07,3799	167,12
II.16M	11		82807,93	-28839,82		2005		567195,38	266932,80	515867.13	1331402.86	116,47	47	44	27,2768	17	56	35,9054	160,24
II.17M	11		78280,04	-29099,29		2005		571722,89	267193,01	511332.49	1331486.60	120,27	47	44	37,7170	18	00	13,0468	164,06
II.18M	11		75652,19	-30275,55		2005		574350,37	268369,61	508623.14	1330512.44	110,72	47	45	16,9280	18	02	18,4372	154,49
II.19M	11		72032,47	-30188,64		2005		577969,88	268283,25	505020.27	1330872.84	120,54	47	45	15,6097	18	05	12,2630	164,34
II.20M	11		69348,29	-29594,92		2005		580653,95	267690,00	502388.65	1331667.80	109,83	47	44	57,4515	18	07	21,4635	153,67
II.21M	11		67817,98	-29187,84		2005		582184,12	267283,26	500893.30	1332189.43	112,66	47	44	44,8588	18	08	35,1447	156,56
II.22M	11		63753,33	-28213,72		2005		586248,70	266309,85	496914.05	1333467.87	108,76	47	44	14,8252	18	11	50,7679	152,68
II.23M	11		58403,76	-27474,15		2005		591597,95	265571,16	491635.63	1334609.54	112,85	47	43	52,7153	18	16	07,8644	156,82
II.24M	11		54325,96	-27587,12		2005		595675,41	265684,70	487560.95	1334804.97	109,54	47	43	57,6621	18	19	23,4940	153,53
II.25M	11		52591,34	-28053,04		2005		597409,75	266150,83	485796.03	1334471.54	109,28	47	44	13,2661	18	20	46,5317	153,33
II.26M	11		48205,22	-28800,02		2005		601795,55	266898,32	481366.05	1334057.88	114,47	47	44	38,6914	18	24	16,7352	158,44
II.27M	11		45707,14	-30231,00		2005		604293,22	268329,59	478766.86	1332819.70	111,98	47	45	25,6788	18	26	16,0970	155,99
II.28M	11		42142,61	-29533,12		2005		607857,65	267632,23	475265.37	1333784.61	107,00	47	45	03,9693	18	29	07,4830	151,90
II.29M	11		38294,57	-30621,38		2005		611705,29	268720,92	471346.16	1332989.95	110,61	47	45	40,0755	18	32	11,8666	154,57
II.30M	11		36935,99	-30841,49		2005		613063,77	268941,17	469974.84	1332873.04	110,92	47	45	47,4897	18	33	17,0329	154,86
II.31M	11		32428,88	-29917,41		2005		617570,70	268017,65	465550.35	1334134.71	111,61	47	45	18,4532	18	36	53,7085	155,56
II.32M	11		29434,55	-29995,10		2005		620564,77	268095,65	462558.78	1334283.23	106,82	47	45	21,4916	18	39	17,4466	150,70
II.33M	11		25513,37	-31958,62		2005		624485,55	270059,55	458500.61	1332621.17	108,14	47	46	25,6756	18	42	25,2913	152,06
II.34M	11		23579,25	-34217,28		2005		626419,32	272318,28	456401.60	1330514.93	107,70	47	47	39,0720	18	43	57,7355	151,58
II.35M	11		22557,47	-36276,90		2005		627440,84	274377,91	455227.36	1328538.31	109,13	47	48	45,8889	18	44	46,4369	153,00
II.36M	11		20512,90	-36629,77		2005		629485,28	274730,98	453162.04	1328340.71	106,31	47	48	57,5646	18	46	24,6475	150,16

A határjel, jelöletlen határpont, geodéziai pont száma Číslo hraničného znaku, matematického bodu, geodetického bodu	Típus-kód Kód typu	Távolság Dĺžka	Koordináták a Budapesti Sztereografikus Vetületi Rendszerben Súradnice v stereografickom zobrazovacom systéme Budapešť		Magasság az Adriai rendszerben Výška v systéme Jadranskom	A koordináta jóváhagyá-sának éve Rok určenia súradnice	Megjegyzés Poznámky	Koordináták az EOV rendszerben Súradnice v systéme EOV		Koordináták az S-JTSK rendszerben Súradnice v systéme S-JTSK		Magasság a Balti rendszerben Výška v systéme Baltskom	Földrajzi szélesség az ETRS89 rendszerben Zemepisná šírka v systéme ETRS 89			Földrajzi hosszúság az ETRS89 rendszerben Zemepisná dĺžka v systéme ETRS 89			Ellipszoid feletti magasság Výška nad elipsoidom
			Y ST	**X** ST	**H** Adriai			**Y** EOV	**X** EOV	**Y** S-JTSK	**X** S-JTSK	**H** Balti	°	'	"	°	'	"	**h** ell
1	2	3	4	5	6	7	8	9	10	11	12	13	14	15	16	17	18	19	20
II.37M	11		17923,06	-36421,83		2005		632075,02	274523,28	450595.33	1328743.45	114,17	47	48	51,1159	18	48	29,1672	158,03
II.38M	11		15010,17	-35996,84		2005		634987,84	274098,54	447722.86	1329386.97	106,61	47	48	37,6303	18	50	49,2340	150,47
Szlovák területen álló határjelek Hraničné znaky na slovenskom území																			
II.1S	21		134556,07	-61243,12		2005		515443,81	299321,76	565011.68	1295175.58	128,34	48	01	24,5679	17	14	36,4778	172,17
II.2S	21		131624,31	-58161,96		2005		518376,21	296241,73	562322.12	1298469.74	128,74	47	59	47,0455	17	17	01,3151	172,52
II.3S	21		127766,54	-57772,59		2005		522233,75	295853,48	558505.31	1299150.25	125,96	47	59	37,2572	17	20	07,7493	169,66
II.4S	21		124974,59	-54395,73		2005		525026,47	292477,63	555977.35	1302728.68	123,99	47	57	49,9475	17	22	25,9071	167,69
II.5S	21		123299,95	-53128,73		2005		526701,33	291211,19	554403.62	1304118.81	122,47	47	57	10,1084	17	23	47,9156	166,16
II.6S	21		121958,49	-51198,11		2005		528043,17	289281,09	553212.34	1306145.36	122,38	47	56	08,5466	17	24	54,5161	166,07
II.7S	21		119621,25	-46935,01		2005		530381,27	285019,05	551204.88	1310572.91	120,39	47	53	52,1529	17	26	51,3459	164,11
II.8S	21		118324,61	-45232,20		2005		531678,19	283316,75	550041.01	1312368.93	119,22	47	52	57,9046	17	27	55,4332	162,93
II.9S	21		113234,10	-42750,91		2005		536769,40	280836,89	545152.67	1315228.58	117,21	47	51	40,8959	17	32	02,7442	160,91
II.9/1S	22		111198,38	-38210,94		2005		538805,97	276297,68	543466.62	1319909.71	116,18	47	49	15,2210	17	33	44,8614	159,87
II.10S	21		107505,09	-38229,10		2005		542498,89	276316,62	539782.64	1320171.30	117,28	47	49	18,0694	17	36	42,3498	160,93
II.11S	21		104275,57	-35507,67		2005		545728,61	273596,12	536768.54	1323129.39	120,96	47	47	51,8928	17	39	19,9254	164,65
II.11/1S	22		101284,47	-33923,93		2005		548719,70	272013,10	533905.99	1324935.05	117,97	47	47	02,3464	17	41	44,9521	161,66
II.11/2S	22		98657,51	-31619,22		2005		551346,79	269709,11	531461.09	1327432.01	116,86	47	45	49,2105	17	43	53,0071	160,59
II.11/3S	22		97507,94	-30934,41		2005		552496,34	269024,60	530366.66	1328201.86	116,74	47	45	27,6736	17	44	48,7518	160,46
II.12S	21		92320,75	-29338,41		2005		557683,25	267429,53	525315.19	1330186.07	112,92	47	44	38,7554	17	48	58,9876	156,68
II.12/1S	22		88593,49	-29619,65		2005		561410,10	267711,48	521577.29	1330187.61	115,97	47	44	49,7469	17	51	57,6683	159,69
II.12/2S	22		84856,58	-30069,48		2005		565146,64	268161,99	517816.98	1330021.74	115,17	47	45	06,1232	17	54	56,7174	158,90
II.13S	21		80166,67	-30750,61		2005		569836,12	268843,90	513088.85	1329697.29	115,16	47	45	30,3391	17	58	41,3975	158,90
II.13/1S	22		74402,05	-30870,35		2005		575600,36	268964,56	507331.55	1330013.88	114,18	47	45	36,7086	18	03	18,0869	157,94
II.14S	21		71989,78	-30707,83		2005		578012,49	268802,40	504938.44	1330358.37	120,01	47	45	32,4348	18	05	14,0023	163,80
II.15S	21		69432,66	-30018,14		2005		580569,55	268113,13	502440.76	1331239.45	118,59	47	45	11,1186	18	07	17,1709	162,42
II.16S	21		67644,97	-29659,93		2005		582357,12	267755,30	500685.30	1331731.69	111,11	47	44	39,4165	18	10	12,9122	153,53
II.16/1S	22		65783,44	-28996,09		2005		584218,63	267091,83	498879.24	1332534.32	109,65	47	44	48,2775	18	13	10,4427	156,86
II.16/2S	22		62082,25	-29228,79		2005		587919,50	267325,11	495171.02	1332581.97	112,95	47	44	14,3104	18	16	44,3439	156,35
II.16/3S	22		57636,98	-28133,47		2005		592364,58	266230,55	490821.22	1334010.03	112,39	47	45	00,2106	18	08	43,1891	154,96
II.17S	21		53486,43	-28819,47		2005		596514,70	266917,09	486630.72	1333639.54	112,47	47	44	37,8139	18	20	03,2329	156,44
II.18S	21		50765,97	-29076,74		2005		599234,94	267174,71	483898.59	1333588.51	109,05	47	44	46,9393	18	22	13,7036	153,00
II.19S	21		47744,90	-30059,20		2005		602255,67	268157,49	480811.94	1332837.05	111,53	47	45	19,5825	18	24	38,3291	155,47
II.19/1S	22		44903,62	-31612,94		2005		605096,54	269711,53	477861.46	1331502.28	111,40	47	46	10,6269	18	26	54,1567	155,28
II.19/2S	22		40181,68	-30292,38		2005		609818,35	268391,69	473252.71	1333175.56	111,36	47	45	29,0057	18	30	41,3658	155,32
II.19/3S	22		38486,31	-31256,04		2005		611513,48	269355,51	471489.44	1332342.63	111,32	47	46	00,5815	18	32	02,4555	155,27
II.19/4S	22		34666,90	-31816,13		2005		615332,61	269916,02	467638.65	1332072.48	111,01	47	46	19,5028	18	35	05,7083	154,95
II.20S	21		30272,37	-30860,39		2005		619726,96	268960,85	463328.85	1333357.15	111,22	47	45	49,3665	18	38	37,0043	155,16

A határjel, jelöletlen határpont, geodéziai pont száma Č í s l o hraničného znaku, matematického bodu, geodetického bodu	Típus-kód Kód typu	Távolság Dĺžka	K o o r d i n á t á k a Budapesti Sztereografikus Vetületi Rendszerben S ú r a d n i c e v stereografickom zobrazovacom systéme Budapešť		Magasság az Adriai rendszerben V ý š k a v systéme Jadranskom	A koordináta jóváhagyá-sának éve Rok určenia súradnice	Megjegyzés Poznámky	K o o r d i n á t á k az EOV rendszerben S ú r a d n i c e v systéme EOV		K o o r d i n á t á k az S-JTSK rendszerben S ú r a d n i c e v systéme S-JTSK		Magasság a Balti rendszerben V ý š k a v systéme Baltskom	Földrajzi szélesség az ETRS89 rendszerben Zemepisná šírka v systéme ETRS 89			Földrajzi hosszúság az ETRS89 rendszerben Zemepisná dĺžka v systéme ETRS 89			Ellipszoid feletti magasság V ý š k a nad elipsoidom
			Y ST	**X** ST	**H** Adriai			**Y** EOV	**X** EOV	**Y** S-JTSK	**X** S-JTSK	**H** Balti	º	'	"	º	'	"	**h** ell
1	2	3	4	5	6	7	8	9	10	11	12	13	14	15	16	17	18	19	20
II.20/1S	22		25599,38	-32911,49		2005		624399,44	271012,35	458514.47	1331664.54	131,20	47	46	56,5134	18	42	20,9551	175,10
II.21S	21		24049,65	-34341,89		2005		625948,93	272442,84	456861.25	1330355.18	108,00	47	47	43,0429	18	43	35,1086	151,88
II.22S	21		23993,43	-35253,82		2005		626005,05	273354,73	456736.39	1329450.11	106,55	47	48	12,5752	18	43	37,6251	150,42
II.23S	21		23128,50	-36868,21		2005		626869,77	274969,14	455752.14	1327905.61	110,19	47	49	04,9593	18	44	18,8748	154,05
II.23/1S	22		19946,70	-37399,50		2005		630051,38	275500,72	452539.39	1327615.91	108,34	47	49	22,5507	18	46	51,7335	152,19
II.24S	21		14989,15	-36865,34		2005		635008,79	274967,01	447636.38	1328522.56	107,69	47	49	05,7509	18	50	50,1336	151,54

A határjel, jelöletlen határpont, geodéziai pont száma Číslo hraničného znaku, matematického bodu, geodetického bodu	Típus-kód Kód typu	Távolság Dĺžka	Koordináták a Budapesti Sztereografikus Vetületi Rendszerben Súradnice v stereografickom zobrazovacom systéme Budapešť		Magasság az Adriai rendszerben Výška v systéme Jadranskom	A koordináta jóváhagyá-sának éve Rok určenia súradnice	Megjegyzés Poznámky	Koordináták az EOV rendszerben Súradnice v systéme EOV		Koordináták az S-JTSK rendszerben Súradnice v systéme S-JTSK		Magasság a Balti rendszerben Výška v systéme Baltskom	Földrajzi szélesség az ETRS89 rendszerben Zemepisná šírka v systéme ETRS 89			Földrajzi hosszúság az ETRS89 rendszerben Zemepisná dĺžka v systéme ETRS 89			Ellipszoid feletti magasság Výška nad elipsoidom
			Y ST	**X** ST	**H** Adriai			**Y** EOV	**X** EOV	**Y** S-JTSK	**X** S-JTSK	**H** Balti	°	'	"	°	'	"	**h** ell
1	2	3	4	5	6	7	8	9	10	11	12	13	14	15	16	17	18	19	20
Geodéziai pontok magyar területen Geodetické body na maďarskom území																			
63-2100	16						OGPSH	556588,95	254231,68			128,40	47	37	30,9098	17	48	16,5444	172,36
64-1001	16						OGPSH	588208,08	249331,81			217,62	47	35	05,7948	18	13	33,3824	261,89
64-1011	16						OGPSH	581737,75	251715,81			162,17	47	36	20,6641	18	08	22,4078	206,37
64-1012	16						OGPSH	595042,30	250357,84			190,85	47	35	41,2154	18	18	59,9945	235,11
72-2001	16		141426,98	-49356,66			Hegyeshalom /1901	508577,33	287434,67	572762.86	1306505.97	154,20							
72-2011	16		128528,96	-46377,73			Halászi/1893	521474,53	284459,48			163,22							
72-2012	16		135002,98	-46211,92			OGPSH Győrűvár/1902	515001,38	284292,04			126,97	47	53	17,7691	17	14	31,8928	170,91
72-2061/a	16		130820,88	-38069,33			439/1904 Mosonmagyaróvár	519185,20	276151,34			117,02							
72-2221	16		129820,42	-43916,74			Máriakálnok	520184,02	281998,48			120,45							
72-2234	16		130231,64	-42001,50			Mosonmagyaróvár	519773,38	280083,19			119,96							
72-2242	16		122920,01	-45869,99			Püski / 1901.	527083,35	283953,20			144,66							
72-2414	16						OGPSH	521614,33	277768,73			117,28	47	49	51,4406	17	19	57,0275	161,19
73-1011	16						OGPSH Garasváltó	528225,07	282963,98			118,08	47	52	44,1888	17	25	09,6202	161,74
73-1013	16						OGPSH Göndörös	538354,17	272221,90			113,19	47	47	03,0013	17	33	26,8819	156,96
73-1051	16		118343,42	-42939,60			Lipót / 1902. rk. templom	531660,42	281024,03			145,52							
73-1055	16		117628,02	-35705,21			Mecsér/1902 rk. templom	532377,33	273791,20			150,89							
73-1103	16		120392,06	-44468,47			466/1901 Duna-remete rk. t.	529611,50	282552,45			139,97							
73-1307	16						OGPSH	533212,45	277838,46			115,50	47	50	01,5674	17	29	14,5280	159,27
73-3011/b	16						OGPSH	528506,59	270892,23			116,33	47	46	13,6092	17	25	35,2251	160,22
73-3013	16						OGPSH Sósföld	541046,96	266824,62			113,17	47	44	09,9184	17	35	41,0471	156,98
73-3014	16		117394,24	-27220,27			121/1903 Ostyaföld	532612,97	265307,29	550478.13	1330398,75	116,11	47	43	15,5255	17	28	57,7780	160,02
73-3054	16		121360,58	-30019,96			M.szentmiklós	528646,69	268105,93	554220,77	1327306,40	118,87	47	44	43,5066	17	25	44,7236	162,78
73-3055	16		110083,18	-29295,93			Zámoly/1901 rk. templom	539922,78	267384,10			138,11							
73-3056	16		114705,60	-29283,35			Kunsziget/1901 rk.templom	535301,00	267370,64			144,46							
73-3065	16		98311,39	-23911,30			Győrszentiván / 1901. rk. t.	551694,19	262002,50			153,99							
73-3105	16		115864,48	-33333,30			347/1901. rk.t. Dunaszentpál	534141,18	271419,85			141,92							
73-3131	16		116838,23	-27650,87			132/1901 rk. t. Öttevény	533168,79	265738,02			138,79							
73-3132	16						OGPSH	534277,62	265168,48			113,28	47	43	12,1036	17	30	17,7691	157,18
73-3214	16		101961,32	-31754,38			Nagybajcs/1901 rk. templom	548043,23	269843,68			144,30							

A határjel, jelöletlen határpont, geodéziai pont száma Číslo hraničného znaku, matematického bodu, geodetického bodu	Típus-kód Kód typu	Távolság Dĺžka	Koordináták a Budapesti Sztereografikus Vetületi Rendszerben Súradnice v stereografickom zobrazovacom systéme Budapešť		Magasság az Adriai rendszerben Výška v systéme Jadranskom	A koordináta jóváhagyá-sának éve Rok určenia súradnice	Megjegyzés Poznámky	Koordináták az EOV rendszerben Súradnice v systéme EOV		Koordináták az S-JTSK rendszerben Súradnice v systéme S-JTSK		Magasság a Balti rendszerben Výška v systéme Baltskom	Földrajzi szélesség az ETRS89 rendszerben Zemepisná šírka v systéme ETRS 89			Földrajzi hosszúság az ETRS89 rendszerben Zemepisná dĺžka v systéme ETRS 89			Ellipszoid feletti magasság Výška nad elipsoidom
			Y ST	**X** ST	**H** Adriai			**Y** EOV	**X** EOV	**Y** S-JTSK	**X** S-JTSK	**H** Balti	°	'	"	°	'	"	**h** ell
1	2	3	4	5	6	7	8	9	10	11	12	13	14	15	16	17	18	19	20
73-3316	16						OGPSH	539189,06	260940,45			112,86	47	40	58,3018	17	34	17,2259	156,76
73-3812	16						OGPSH	547172,48	259851,27			117,29	47	40	27,7464	17	40	40,8751	161,14
73-4013	16						OGPSH Tejhegy	573591,94	265447,89			125,07	47	43	42,0156	18	01	43,8535	168,93
73-4014	16						OGPSH Vazul	552003,13	264931,48			119,17	47	43	14,8951	17	44	28,3589	162,92
73-4015	16		87064,53	-21500,21			Sinaihegy/1885	562940,28	259593,26			154,62							
73-4016	16		93204,36	-21269,64			Nyíreserdő/1905	556801,09	259361,51			155,65							
73-4018	16		82114,32	-18879,32			Bábolna/1885	567890,67	256973,42	515928.96	1341387.48	165,07							
73-4052	16		91852,98	-28519,88			Gönyű/1888 rk. templom	558151,18	266611,24			142,24							
73-4057	16		77865,28	-24853,44			Ács/1885 ref. templom	572138,28	262947,69			155,56							
73-4064	16		85044,08	-19492,87			OGPSH 285/1885	564960,95	257586,56			154,57	47	39	23,6492	17	54	55,1637	198,51
73-4065	16						OGPSH	575184,22	257169,60			154,05	47	39	14,6576	18	03	05,3284	198,09
73-4112	16						OGPSH	560846,25	265908,87			115,89	47	43	51,1121	17	51	31,9193	159,63
73-4206	16		78090,72	-28671,89			634/1888	571912,29	266765,96	511176,54	1331926,84	126,59	47	44	23,9721	18	00	22,4120	170,26
73-4236	16		74207,36	-29484,25			602/1888	575795,47	267578,47	507242,59	1331410,92	128,95	47	44	51,9125	18	03	28,2975	172,69
73-4351	16		86643,75	-20366,62			2/1904	563361,13	258458,98			154,46							
73-4352	16		93745,34	-20357,08			51/1904	556260,48	258449,59			155,09							
73-4362	16		88448,02	-19045,44			40/1904 ref. templom Bőny	561557,49	257138,76			151,63							
73-4440	16		84605,61	-18944,43			140/1904 rk. templom Bana	565399,51	257037,87			161,53							
74-3013	16		69492,29	-28884,70			Újkomárom/1949 ref.templom	580510,42	266980,00			148,15							
74-3052	16		66001,22	-28024,15			562/1886 rk. t. Szőny	584000,81	266120,02			143,35							
74-3054	16		50130,51	-26624,00			435/1886	599870,56	264722,18	483450,70	1336082,55	273,20	47	43	27,7087	18	22	45,2280	317,17
74-3058	16		54365,04	-23840,60			470/1886 (Leshegy)	595636,84	261938,35			235,39							
74-3130	16		65873,26	-27498,12			563/1886 ref.t. Szőny	584128,74	265594,12			141,27							
74-3210	16		51574,84	-27955,23			455/1886 ref.t. Neszmély	598426,38	266053,46			140,62							
74-3212	16		53985,84	-27576,52			456/1886 rk.t. Dunaalmás	596015,50	265674,36			149,31							
74-3306	16		66896,72	-25049,84			OGPSH 105/1944	583105,97	263145,86			126,88	47	42	31,2494	18	09	21,6639	170,87
74-3407	16		53373,02	-25311,75			711/1895	596628,64	263409,63	486782,96	1337146,07	292,07	47	42	44,2848	18	20	10,2398	336,01
74-3415	16		58927,01	-23912,94			476/1886 ref. templom Naszály	591075,17	262010,24			146,37							
74-3423	16		52110,55	-22933,75			II/1893	597891,71	261032,10	485703,38	1339612,61	211,87	47	41	27,6737	18	21	11,8460	255,18
74-3425	16		53012,35	-22195,76			468/1887 rk. templom Szomód	596989,55	260293,97			179,05							
74-3427	16		57861,02	-21881,99			547/1888	592141,27	259979,42	491517,68	1340227,10	147,56	47	40	51,8433	18	16	36,5863	191,65
74-3436	16						OGPSH	590606,71	258823,31			144,95	47	40	13,9134	18	15	23,5732	189,08

A határjel, jelöletlen határpont, geodéziai pont száma Číslo hraničného znaku, matematického bodu, geodetického bodu	Típus-kód Kód typu	Távolság Dĺžka	Koordináták a Budapesti Sztereografikus Vetületi Rendszerben Súradnice v stereografickom zobrazovacom systéme Budapešť		Magasság az Adriai rendszerben Výška v systéme Jadranskom	A koordináta jóváhagyá-sának éve Rok určenia súradnice	Megjegyzés Poznámky	Koordináták az EOV rendszerben Súradnice v systéme EOV		Koordináták az S-JTSK rendszerben Súradnice v systéme S-JTSK		Magasság a Balti rendszerben Výška v systéme Baltskom	Földrajzi szélesség az ETRS89 rendszerben Zemepisná šírka v systéme ETRS 89			Földrajzi hosszúság az ETRS89 rendszerben Zemepisná dĺžka v systéme ETRS 89			Ellipszoid feletti magasság Výška nad elipsoidom
			Y ST	**X** ST	**H** Adriai			**Y** EOV	**X** EOV	**Y** S-JTSK	**X** S-JTSK	**H** Balti	°	'	"	°	'	"	**h** ell
1	2	3	4	5	6	7	8	9	10	11	12	13	14	15	16	17	18	19	20
74-3439	16		57496,40	-20378,36			742/1888	592506,06	258475,99	491267,74	1341754,02	191,30	47	40	03,2810	18	16	54,7819	235,40
74-3440	16		50127,61	-20326,70			706/1888	599874,41	258425,19			210,48							
74-3445	16		53414,05	-19858,84			4/1893	596588,64	257957,11	487235,59	1342580,49	159,93	47	39	47,7320	18	20	10,7016	204,01
74-3447	16		54857,03	-19592,73			83/1893	595145,74	257690,82			123,90							
74-3448	16		50441,27	-19580,82			694/1888	599560,72	257679,41			206,45							
74-4001	16		42168,07	-21705,12			OGPSH Gerecse/1884	607833,05	259804,76	475881.99	1341588.44	633,28	47	40	50,5236	18	29	09,0055	677,47
74-4051	16		37538,39	-30714,41			15/1886 rk.t. Nyergesújfalu	612461,55	268813,97	470584.96	1332954.34	157,21							
74-4052	16		45408,42	-30355,12			399/1925 rk.t. Süttő	604591,89	268453,85	478459.66	1332718.33	145,32							
74-4055	16		30236,23	-28832,43			58/1885 rk. templom Tát	619763,39	266933,07	463445.78	1335381.92	142,00							
74-4056	16		36131,32	-28690,76			2/1886 Búzáshegy	613868,66	266790,57			199,29							
74-4057	16		48587,16	-28515,80			446/1886 Bányaorr	601413,45	266614,15	481768,94	1334312,60	160,39	47	44	29,3877	18	23	58,5097	204,40
74-4058	16		39310,16	-28492,66			381/1886	610689,84	266592,01	472520,15	1335036,44	224,03	47	44	30,9263	18	31	23,7920	268,00
74-4060	16		31783,36	-26852,50			53/1888 Óhegy	618216,78	264953,03			199,70							
74-4061	16		46375,88	-25554,66			Asszonyhegy /1886	603625,09	263653,62			374,02							
74-4062	16		41041,67	-23733,05			Nagypizsmice /1888	608959,26	261832,76			545,00							
74-4104	16		40379,33	-28276,67			Lábatlan ref. templom	609620,94	266376,20			186,85							
74-4201	16		37418,02	-27623,35			8/1888	612582,28	265723,09	470698,70	1336046,03	230,57	47	44	03,1946	18	32	54,8987	274,49
74-4202	16		29486,25	-25915,72			50/1885 rk. t. Tokod	620513,50	264016,59			150,82							
74-4203	16						OGPSH	618933,56	265518,09			111,08	47	43	57,7615	18	37	59,7816	155,00
74-4204	16		29640,24	-27111,54			38/1895 Sashegy	620359,52	265212,43	462981,74	1337143,25	145,30	47	43	48,1037	18	39	08,2927	189,21
74-4211	16		37917,82	-29078,76			9/1886	612082,44	267178,14	471087,12	1334557,27	181,66	47	44	50,2014	18	32	30,4563	225,55
74-4213/1	16		35861,97	-29401,83			1/1886	614137,91	267501,76			177,66							
74-4309	16						OGPSH	605789,36	257391,40			299,63	47	39	31,8953	18	27	31,8922	343,87
74-4310	16		40389,38	-24836,94			362/1886 Nagy-Eménkes	609611,12	262936,47			525,81							
74-4315	16						OGPSH	600241,25	263566,03			274,60	47	42	50,3780	18	23	03,4861	318,71
74-4322	16		43660,62	-22596,66			433/1886 Csonkáshát	606340,39	260696,15			414,55							
74-4428	16						OGPSH	623151,19	258795,21			207,97	47	40	20,7574	18	41	23,6824	251,95
74-4435	16						OGPSH	613177,20	261159,92			229,88	47	41	35,5686	18	33	24,8272	273,96
75-1062	16		13559,34	-36707,13			Szob/1923 rk. templom	636438,56	274808,96			148,84							
75-1066	16		23300,24	-34754,49			Esztergom/1885 bazilika	626698,39	272855,47	456082.78	1330000.37	234,32							
75-1106	16						OGPSH	630497,66	281108,76			112,15	47	52	24,1717	18	47	12,2894	155,92
75-1305	16		22200,11	-35342,11			534/1894	627798,30	273443,19	454941,82	1329497,77	130,56	47	48	15,6688	18	45	03,7882	174,42

A határjel, jelöletlen határpont, geodéziai pont száma Číslo hraničného znaku, matematického bodu, geodetického bodu	Típus-kód Kód typu	Távolság Dĺžka	Koordináták a Budapesti Sztereografikus Vetületi Rendszerben Súradnice v stereografickom zobrazovacom systéme Budapešť		Magasság az Adriai rendszerben Výška v systéme Jadranskom	A koordináta jóváhagyá-sának éve Rok určenia súradnice	Megjegyzés Poznámky	Koordináták az EOV rendszerben Súradnice v systéme EOV		Koordináták az S-JTSK rendszerben Súradnice v systéme S-JTSK		Magasság a Balti rendszerben Výška v systéme Baltskom	Földrajzi szélesség az ETRS89 rendszerben Zemepisná šírka v systéme ETRS 89			Földrajzi hosszúság az ETRS89 rendszerben Zemepisná dĺžka v systéme ETRS 89			Ellipszoid feletti magasság Výška nad elipsoidom
			Y ST	**X** ST	**H** Adriai			**Y** EOV	**X** EOV	**Y** S-JTSK	**X** S-JTSK	**H** Balti	°	'	"	°	'	"	**h** ell
1	2	3	4	5	6	7	8	9	10	11	12	13	14	15	16	17	18	19	20
75-1306	16		23169,65	-35400,32			356/1885 rk.t. Szentgyörgymező	626828,82	273501,48	455903.92	1329365.99	161,83							
75-1311	16						OGPSH	630127,70	273927,05			115,21	47	48	31,6078	18	46	55,6605	159,00
75-1316	16		22974,84	-34495,75			394/1888 Szt. Tamás templom	627023,61	272596,67			166,68							
75-1404	16		13116,01	-34905,23			316/1959	636881,88	273006,68			109,50							
75-1405	16						OGPSH	638935,74	279418,19			251,44	47	51	30,1534	18	53	58,5034	295,27
75-1421	16						OGPSH	639755,51	272002,61			126,61	47	47	30,1043	18	54	38,5694	170,40
75-3100	16						OGPSH	626505,75	268717,48			109,00	47	45	42,4962	18	44	02,5838	152,83
75-3135	16		21683,91	-32364,29			691/1886	628314,42	270464,64			181,92							
75-3136	16		23177,78	-33808,62			393/1885 rk. plébániatemplom	626820,79	271909,58			160,03							
75-3137	16		23057,07	-33131,15			390/1885 Szent Anna templom	626941,54	271232,08			143,16							
75-3147	16		21808,98	-33893,16			727/1885 Kiskúria-tető	628189,71	271994,36			274,25							
75-3236	16		13120,92	-33111,30			78/1881 ref. t. Pilismarót	636877,18	271213,43			180,18							
75-3237	16		11164,47	-31613,24			301/1954	638834,07	269715,46			144,12							
75-3238	16		10206,61	-30771,23			79/1886 rk. templom Dömös	639791,57	268873,50			146,82							
75-3247	16		12889,51	-33075,15			333/1885 rk.t. Pilismarót	637108,62	271177,12			152,57							
75-3248	16						OGPSH	638077,10	271034,96			121,82	47	46	58,6683	18	53	18,0202	165,62
75-3335	16						OGPSH	628709,94	262028,93			145,66	47	42	06,2034	18	45	49,6000	189,61
82-3010	16									566157,41	1301568,12	126,50	47	57	54,9329	17	14	12,0898	170,30
82-4011	16		138121,88	-58530,18			12/1947 ev. templom Rajka	511879,20	296608,06			160,00							
82-4011/1	16						OGPSH	511802,66	296441,31			129,16	47	59	48,5807	17	11	44,0995	173,02
82-4013	16		131383,21	-54743,56			Dunakiliti/1902 rk. templom	518618,24	292823,65	562340.76	1301896.46	156,98							
82-4014	16		136751,09	-54546,07			Bezenye/1902 rk. templom	513250,91	292624,80			165,01							
82-4304	16		135938,35	-50234,17			337/1901	514065,46	288314,25	567224,27	1306045,82	123,00	47	55	27,2567	17	13	42,3464	166,95
82-4310	16		135212,94	-54780,98			202/1901	514788,53	292860,01			126,55							
82-4417	16						OGPSH	521627,63	292700,85			124,63	47	57	54,7825	17	19	41,8687	168,38
FB-1010	16		15171,87	-30343,74			fiktív segédp.			448310.68	1335011.73								
FB-1012	16		9482,42	-37929,68			fiktív segédp.			442065.12	1327876.72								
FB-1016	16		98617,16	-22757,81			fiktív segédp.			539081.15	1328132.55								
FB-1019	16		119478,48	-40964,05			fiktív segédp.			551515.08	1316537.11								
FB-1020	16		111892,55	-36412,49			fiktív segédp.			544295.06	1321650.72								
Ipolydamásd	16		16342,84	-39432,58						448792.50	1325860.46								
Grebics	16		59301,85	-19414,51						493140.20	1342578.43								

Geodéziai pontok szlovák területen
Geodetické body na slovenskom území

A határjel, jelöletlen határpont, geodéziai pont száma Číslo hraničného znaku, matematického bodu, geodetického bodu	Típus-kód Kód typu	Távolság Dĺžka	Koordináták a Budapesti Sztereografikus Vetületi Rendszerben Súradnice v stereografickom zobrazovacom systéme Budapešť		Magasság az Adriai rendszerben Výška v systéme Jadranskom	A koordináta jóváhagyá-sának éve Rok určenia súradnice	Megjegyzés Poznámky	Koordináták az EOV rendszerben Súradnice v systéme EOV		Koordináták az S-JTSK rendszerben Súradnice v systéme S-JTSK		Magasság a Balti rendszerben Výška v systéme Baltskom	Földrajzi szélesség az ETRS89 rendszerben Zemepisná šírka v systéme ETRS 89			Földrajzi hosszúság az ETRS89 rendszerben Zemepisná dĺžka v systéme ETRS 89			Ellipszoid feletti magasság Výška nad elipsoidom
			Y ST	**X** ST	**H** Adriai			**Y** EOV	**X** EOV	**Y** S-JTSK	**X** S-JTSK	**H** Balti	°	'	"	°	'	"	**h** ell
1	2	3	4	5	6	7	8	9	10	11	12	13	14	15	16	17	18	19	20
6505-14	26		125081,40	-58811,58			Báč,kostol			555749.38	1298317.85								
6510-13	26		129770,52	-61683,42			Samorin	520228,94	299763,41	560207.06	1295099.21								
6510-34	26		134044,23	-62533,10			572HP, kostol, Hamuliakovo	515954,89	300611,94	564403.76	1293928.00								
6510-7	26		137766,60	-62313,45			Čúnovo	512233,06	300391,07	568131.62	1293865.20								
7401-16	26		124429,82	-55742,14			Vojka	525570,73	293823,95	555332.28	1301427.66								
7401-5	26		119027,33	-48800,32			Bodíky,kostol			550471.55	1308758.36								
7504-3	26		69004,29	-30487,69			692HP,Komárno, kostol	580997,95	268582,65	501977.96	1330803.64								
7508-28	26		80573,74	-31963,84			Zlátna na ostrove	569428,81	270056,85	513403.01	1328456.80								
7508-30	26		85834,08	-30575,04			Arcibiskupský Lél,kostol			518753.45	1329443.83								
7513-124	26		92156,79	-30196,76			784HP,Kl.Nemá	557847,06	268287,86	525086.85	1329342.54								
7513-125	26		92106,60	-30188,76			71HP,Kl.Nemá	557897,59	268280,07	525037.06	1329353.99								
7513-20	26		95849,58	-31895,44			Čičov,kostol			528640.54	1327369.07								
7518-1	26		107255,96	-38103,83			864HP,Sap, kostol	542748,20	276191,30	539543.54	1320315.21								
7518-35	26		103687,31	-35896,40			835HP,Medveďov,kostol	546316,76	273984,83	536152.60	1322786.49								
7518-7	26		99481,72	-35106,02			Kĺúčovce,kostol			531998.96	1323894.44								
7521-10.3	26		109949,91	-54115,41			Adameho Kračany			541017.69	1304146.41								
7522-5	26		110068,35	-46056,97			Bos	539933,82	284142,88	541746.00	1312172.36								
7522-9	26		11501,91	-41295,03			Malé Vranie			543535.85	1316811.33								
7603-28	26		24274,20	-34847,31			395HP,Štúrovo, kostol	625724,19	272948,30	457047.18	1329834.19								
7609-5	26		30330,37	-32294,50			Ebed	619668,71	270394,77	463278.49	1331922.83								
7619-11	26		48162,61	-30559,79			250HP,Moča, kostol	601838,03	268657,84	481190.47	1332306.48								
7624-5	26		61581,11	-29640,22			Izsa	588420,50	267736,55	494640.25	1332209.63								
249HP	26		47699,27	-30327,68				602301,32	268426,04										
161HP	26		50240,25	-29387,00				599760,30	267485,19										
693HP	26		69284,29	-30557,17				580717,89	268652,17										
Komarno	26		68693,89	-30779,48				581308,23	268874,51										

Az államhatár statisztikai adatai
Štatistické údaje o štátnej hranici

Határjelek Hraničné znaky	határ-vonalon na hraničnej čiare	M	S	összesen spolu
szakaszhatárjel / základný hraničný znak	0	0	0	**0**
főhatárjel / hlavný hraničný znak	0	38	24	**62**
mellékhatárjel / medziľahlý hraničný znak	0	0	16	**16**
közbeiktatott határjel / doplňujúci hraničný znak	0	0	0	**0**
egyedi határjel / atypický hraničný znak	0	0	0	**0**
plakett / plaketa	0	0	0	**0**
összesen / spolu	**0**	**38**	**40**	**78**
jelöletlen határpontok matematické body	**0**			
határpontok összesen hraničné body spolu	**0**			

	összesen spolu	közvetlen megjelölés priame vyznačenie	közvetett megjelölés nepriame vyznačenie				
			összesen spolu	határvíz hraničný vodný tok	határút hranična cesta	határárok hranična priekopa	határjelek hraničné znaky
Határvonal hossza Dĺžka hraničnej čiary	144 749,69		144 749,69	144 749,69			II. - III.
			összesen spolu	144 749,69	0,00	0,00	

2006. február 10. / 10. februára 2006

A határjel, jelöletlen határpont, geodéziai pont száma	Típus-kód	Távolság	Koordináták a Budapesti Sztereografikus Vetületi Rendszerben		Magasság az Adriai rendszerben	A koordináta jóváhagyásának éve	Megjegyzés	Koordináták az EOV rendszerben		Koordináták az S-JTSK rendszerben		Magasság a Balti rendszerben	Földrajzi szélesség az ETRS89 rendszerben			Földrajzi hosszúság az ETRS89 rendszerben			Ellipszoid feletti magasság
Číslo hraničného znaku, matematického bodu, geodetického bodu	Kód typu	Dĺžka	Súradnice v stereografickom zobrazovacom systéme Budapešť		Výška v systéme Jadranskom	Rok určenia súradnice	Poznámky	Súradnice v systéme EOV		Súradnice v systéme S-JTSK		Výška v systéme Baltskom	Zemepisná šírka v systéme ETRS 89			Zemepisná dĺžka v systéme ETRS 89			Výška nad elipsoidom
			Y ST	**X** ST	**H** Adriai			**Y** EOV	**X** EOV	**Y** S-JTSK	**X** S-JTSK	**H** Balti	°	'	"	°	'	"	**h** ell
1	2	3	4	5	6	7	8	9	10	11	12	13	14	15	16	17	18	19	20
Geodéziai pontok magyar területen Geodetické body na maďarskom území																			
V.O. - vízrajzi osztály szelvénykő																			
33 VO	16		15 333,53	-36 024,92															
34 VO	16		17 343,23	-36 343,08															
35 VO	16		18 888,54	-36 439,55															
36 VO	16		20 121,83	-36 620,86															
37x VO	16		21 801,14	-36 376,56															
38 VO	16		22 658,09	-36 205,36															
39 VO	16		23 440,56	-34 929,61															
40x VO	16		24 329,45	-32 688,11															
41x VO	16		25 633,09	-31 487,47															
42 VO	16		27 919,60	-30 439,15															
43 VO	16		30 179,52	-29 984,32															
44 VO	16		32 833,64	-29 988,13															
45 VO	16		34 777,85	-30 592,26															
46x VO	16		36 202,38	-30 941,98															
47 VO	11		37 538,39	-30 714,41															
48x VO	11		39 528,16	-29 871,49															
49 VO	11		41 217,95	-29 458,56															
50x VO	11		43 249,67	-30 290,10															
51 VO	11		44 688,27	-30 791,05															
52 VO	16		45 795,44	-30 144,77															
53x VO	16		48 055,97	-28 861,07															
54 VO	16		49 320,51	-29 140,67															
55 VO	16		50 633,31	-28 622,85															
56 VO	16		51 639,23	-28 325,81															
57 VO	16		52 872,19	-27 910,76															
58 VO	16		53 825,99	-27 706,55															
59x VO	16		54 865,61	-27 474,84															
60 VO	16		55 908,97	-27 202,52															
61x VO	16		56 878,25	-27 119,71															
62 VO	16		58 040,20	-27 404,06															
63x VO	16		58 825,71	-27 810,15															
64x VO	16		59 727,80	-28 066,93															
65x VO	16		60 784,30	-28 217,84															
66 VO	16		61 919,41	-28 430,83															
67x VO	16		62 767,34	-28 482,41															
68 VO	16		83 806,61	-28 157,46															
69 VO	16		64 988,94	-27 998,64															
70 VO	16		66 002,47	-28 391,77															
71 VO	16		66 972,32	-28 827,31															
72 VO	16		67 932,22	-29 201,83															

A határjel, jelöletlen határpont, geodéziai pont száma	Típus-kód	Távolság	K o o r d i n á t á k a Budapesti Sztereografikus Vetületi Rendszerben		Magasság az Adriai rendszerben	A koordináta jóváhagyásának éve	Megjegyzés	K o o r d i n á t á k az EOV rendszerben		K o o r d i n á t á k az S-JTSK rendszerben		Magasság a Balti rendszerben	Földrajzi szélesség az ETRS89 rendszerben			Földrajzi hosszúság az ETRS89 rendszerben			Ellipszoid feletti magasság
Č í s l o hraničného znaku, matematického bodu, geodetického bodu	Kód typu	Dĺžka	S ú r a d n i c e v stereografickom zobrazovacom systéme Budapešť		V ý š k a v systéme Jadranskom	Rok určenia súradnice	Poznámky	S ú r a d n i c e v systéme EOV		S ú r a d n i c e v systéme S-JTSK		V ý š k a v systéme Baltskom	Zemepisná šírka v systéme ETRS 89			Zemepisná dĺžka v systéme ETRS 89			V ý š k a nad elipsoidom
			Y ST	**X** ST	**H** Adriai			**Y** EOV	**X** EOV	**Y** S-JTSK	**X** S-JTSK	**H** Balti	°	'	"	°	'	"	**h** ell
1	2	3	4	5	6	7	8	9	10	11	12	13	14	15	16	17	18	19	20
73 VO	16		68 837,14	-29 469,06															
74 VO	16		70 476,37	-29 732,66															
75 VO	16		71 453,88	-30 063,71															
76 VO	16		72 871,31	-30 158,47															
77 VO	16		73 781,40	-30 058,70															
78 VO	16		74 788,26	-29 896,19															
79 VO	16		75 695,25	-30 189,60															
80 VO	16		76 674,06	-29 952,88															
81 VO	16		77 875,39	-29 290,43															
82 VO	16		79 360,50	-28 960,77															
83 VO	16		80 413,48	-30 125,74															
84 VO	16		81 061,71	-30 261,23															
85 VO	16		81 835,34	-29 661,18															
86 VO	16		82 816,34	-28 851,21															
87 VO	16		84 002,95	-28 837,08															
88 VO	16		85 084,33	-28 872,43															
89 VO	16		86 045,92	-28 341,76															
90 VO	16		87 447,78	-28 125,84															
91 VO	16		88 524,03	-28 741,31															
92 VO	16		89 398,45	-28 935,22															
93 VO	16		90 394,46	-28 770,48															
95 VO	16		92 614,11	-28 764,79															
96 VO	16		93 346,70	-28 847,59															
97 VO	16		94 351,27	-28 828,11															
98 VO	16		95 756,75	-28 815,90															
99 VO	16		96 673,13	-29 210,78															
100 VO	16		97 339,19	-29 747,92															
101 VO	16		98 324,30	-29 865,43															
102 VO	16		99 299,57	-30 299,52															
103 VO	16		100 375,14	-30 694,95															
104 VO	16		101 074,89	-31 534,16															
105 VO	16		101 645,88	-32 316,50															
106 VO	16		102 415,97	-33 011,47															
107 VO	16		103 271,64	-33 648,91															
108 VO	16		103 999,57	-34 320,21															
109 VO	16		104 678,91	-34 804,95															
110x VO	16		105 477,61	-35 386,98															
111 VO	16		106 277,38	-36 147,51															
112 VO	16		106 841,19	-36 862,79															
113x VO	16		107 409,38	-37 475,75															
114 VO	16		108 167,32	-37 913,12															
115x VO	16		109 174,82	-37 878,32															
116 VO	16		109 843,57	-37 633,37															

A határjel, jelöletlen határpont, geodéziai pont száma	Típus-kód	Távolság	K o o r d i n á t á k a Budapesti Sztereografikus Vetületi Rendszerben		Magasság az Adriai rendszerben	A koordináta jóváhagyásának éve	Megjegyzés	K o o r d i n á t á k az EOV rendszerben		K o o r d i n á t á k az S-JTSK rendszerben		Magasság a Balti rendszerben	Földrajzi szélesség az ETRS89 rendszerben			Földrajzi hosszúság az ETRS89 rendszerben			Ellipszoid feletti magasság
Č í s l o hraničného znaku, matematického bodu, geodetického bodu	Kód typu	Dĺžka	S ú r a d n i c e v stereografickom zobrazovacom systéme Budapešť		V ý š k a v systéme Jadranskom	Rok určenia súradnice	Poznámky	S ú r a d n i c e v systéme EOV		S ú r a d n i c e v systéme S-JTSK		V ý š k a v systéme Baltskom	Zemepisná šírka v systéme ETRS 89			Zemepisná dĺžka v systéme ETRS 89			V ý š k a nad elipsoidom
			Y ST	**X** ST	**H** Adriai			**Y** EOV	**X** EOV	**Y** S-JTSK	**X** S-JTSK	**H** Balti	º	'	"	º	'	"	**h** ell
1	2	3	4	5	6	7	8	9	10	11	12	13	14	15	16	17	18	19	20
117x VO	16		110 895,21	-37 050,32															
118x VO	16		111 642,29	-37 708,95															
119 VO	16		111 812,74	-38 806,69															
120x VO	16		112 680,48	-39 420,30															
121 VO	16		113 195,26	-40 253,32															
122 VO	16		112 733,28	-41 172,49															
123 VO	16		113 141,15	-41 956,52															
124x VO	16		113 578,18	-42 680,30															
125x VO	16		114 129,17	-43 016,53															
126 VO	16		114 737,61	-43 256,73															
127x VO	16		115 571,95	-43 311,63															
128 VO	16		116 351,85	-43 610,65															
129x VO	16		117 042,62	-44 105,20															
130 VO	16		117 863,80	-44 734,22															
131 VO	16		118 984,18	-45 249,06															
132x VO	16		119 415,61	-45 747,64															
133 VO	16		119 813,15	-46 457,84															
134x VO	16		120 161,50	-46 741,85															
135 VO	16		120 151,77	47 359,49															
136 VO	16		120 491,22	-48 153,66															
137 VO	16		120 946,32	-49 355,84															
138 VO	16		121 493,50	-50 117,02															
139 VO	16		121 831,56	-50 400,31															
140 VO	16		122 546,03	-50 690,34															
141 VO	16		122 540,49	-51 493,97															
142 VO	16		123 159,54	-52 214,37															
143 VO	16		123 473,05	-52 829,52															
144x VO	16		124 507,49	-53 429,86															
145 VO	16		125 335,72	-54 049,30															
146 VO	16		126 003,18	-54 913,43															
147x VO	16		126 520,94	-55 450,95															
148 VO	16		126 847,09	-56 236,40															
149 VO	16		127 550,79	-56 624,46															
150 VO	16		128 119,90	-57 438,39															
151x VO	16		128 685,59	-57 870,67															
152 VO	16		129 939,52	-57 867,23															
153x VO	16		130 849,42	-57 850,35															
154 VO	16		131 456,05	-57 810,86															
155 VO	16		132 119,70	-57 449,90															
156 VO	16		132 670,50	-57 700,88															
157x VO	16		133 254,55	-58 164,76															
158 VO	16		134 157,10	-58 483,10															
159 VO	16		134 495,69	-59 468,20															

A határjel, jelöletlen határpont, geodéziai pont száma	Típus-kód	Távolság	K o o r d i n á t á k a Budapesti Sztereografikus Vetületi Rendszerben		Magasság az Adriai rendszerben	A koordináta jóváhagyásának éve	Megjegyzés	K o o r d i n á t á k az EOV rendszerben		K o o r d i n á t á k az S-JTSK rendszerben		Magasság a Balti rendszerben	Földrajzi szélesség az ETRS89 rendszerben			Földrajzi hosszúság az ETRS89 rendszerben			Ellipszoid feletti magasság
Č í s l o hraničného znaku, matematického bodu, geodetického bodu	Kód typu	Dĺžka	S ú r a d n i c e v stereografickom zobrazovacom systéme Budapešť		V ý š k a v systéme Jadranskom	Rok určenia súradnice	Poznámky	S ú r a d n i c e v systéme EOV		S ú r a d n i c e v systéme S-JTSK		V ý š k a v systéme Baltskom	Zemepisná šírka v systéme ETRS 89			Zemepisná dĺžka v systéme ETRS 89			V ý š k a nad elipsoidom
			Y ST	**X** ST	**H** Adriai			**Y** EOV	**X** EOV	**Y** S-JTSK	**X** S-JTSK	**H** Balti	º	'	"	º	'	"	**h** ell
1	2	3	4	5	6	7	8	9	10	11	12	13	14	15	16	17	18	19	20
160x VO	16		134 572,73	-60 166,35															
161 VO	16		134 743,05	-60 859,76															
P - Pótszelvénykő																			
33/1 P	16		16 347,76	-36 312,38															
38/1 P	16		23 133,11	-35 849,51															
39/1 P	16		23 620,45	-33 897,35															
40/1 P	16		25 208,56	-32 214,20															
43/1 P	16		31 636,81	-29 904,71															
48/1 P	16		40 249,36	-29 698,02															
50/1 P	16		43 928,29	-30 598,79															
53/1 P	16		48 433,71	-29 494,97															
73 P	16		68 726,45	-29 447,70															
116/1x	16		110 302,65	-37 422,99															
124 P	16		113 587,02	-42 693,95															
120/1 P	16		112 351,74	-39 624,36															
125 P	16		113 914,10	-42 968,86															
128x P	16		116 344,99	-43 623,57															
129/1 P	16		117 540,07	-44 570,74															
130/1 P	16		118 376,95	-44 931,52															
136/1 P	16		120 621,02	-48 655,47															
137/1x P	16		121 176,67	-49 710,46															
141/1 P	16		122 763,70	-51 915,91															
143/1 P	16		123 919,05	-53 115,60															
144/1 P	16		124 878,79	-53 808,59															
145/1 P	16		125 601,87	-54 723,22															
148x P	16		126 839,61	-56 231,00															
151/1 P	16		129 308,42	-57 900,64															
152 P	16		129 940,35	-57 877,75															
152/1x P	16		130 446,17	-57 865,45															
157/1 P	16		133 663,91	-58 452,29															
Templom																			
Dunacsun	16		137 766,60	-62 313,45															
Esztergom	16		23 300,24	-34 754,49															
Gonyu	16		91 852,99	-28 519,88															
Lipót	16		118 343,43	-42 939,60															
Nagybajcs	16		101 961,33	-31 754,38															
Oroszvár-Rusovce	16		141 557,91	-64 940,59															
Szob	16		13 559,35	-36 707,13															
15	16		37 538,39	-30 714,41															
58	16		30 236,23	-28 832,43															
141	16		52 194,42	-27 756,94															
143	16		53 825,99	-27 706,55			Ásványráró												
146	16		69 778,56	-29 290,87															

A határjel, jelöletlen határpont, geodéziai pont száma	Típus-kód	Távolság	K o o r d i n á t á k a Budapesti Sztereografikus Vetületi Rendszerben		Magasság az Adriai rendszerben	A koordináta jóváhagyásának éve	Megjegyzés	K o o r d i n á t á k az EOV rendszerben		K o o r d i n á t á k az S-JTSK rendszerben		Magasság a Balti rendszerben	Földrajzi szélesség az ETRS89 rendszerben			Földrajzi hosszúság az ETRS89 rendszerben			Ellipszoid feletti magasság
Č í s l o hraničného znaku, matematického bodu, geodetického bodu	Kód typu	Dĺžka	S ú r a d n i c e v stereografickom zobrazovacom systéme Budapešť		V ý š k a v systéme Jadranskom	Rok určenia súradnice	Poznámky	S ú r a d n i c e v systéme EOV		S ú r a d n i c e v systéme S-JTSK		V ý š k a v systéme Baltskom	Zemepisná šírka v systéme ETRS 89			Zemepisná dĺžka v systéme ETRS 89			V ý š k a nad elipsoidom
			Y ST	**X** ST	**H** Adriai			**Y** EOV	**X** EOV	**Y** S-JTSK	**X** S-JTSK	**H** Balti	°	'	"	°	'	"	**h** ell
1	2	3	4	5	6	7	8	9	10	11	12	13	14	15	16	17	18	19	20
148	16		73 829,47	-29 957,92															
181	16		41 913,75	-29 346,61															
282	16		22 969,30	-35 646,23			Esztergom												
291	16		115 512,08	-39 763,18															
356	16		23 169,65	-35 400,32			Esztergom												
390	16		23 057,07	-33 131,16															
393	16		23 177,78	-33 808,63															
399	16		45 408,42	-30 355,12															
407	16		23 385,54	-34 521,71			Esztergom												
408	16		23 271,81	-34 507,90			Esztergom												
424	16		45 833,33	-30 068,88															
455	16		51 574,84	-27 955,23															
456	16		53 985,84	-27 576,52			Almásfuzito												
466	16		120 392,07	-44 468,47			Kisbodak												
562	16		66 011,22	-28 024,15			Komárom												
706	16		23 391,69	-34 536,36			Esztergom												
Kémény																			
6	16		35 537,58	-30 791,39															
144	16		58 671,67	-26 790,91			Almásfuzito												
193	16		40 815,86	-29 371,85															
194	16		40 616,43	-29 422,62															
284	16		14 965,27	-35 876,40			Szob												
466	16		58 676,34	-26 804,28			Almásfuzito												
978	16		38 729,14	-29 935,62															
980	16		35 328,88	-30 745,19															
K.F. - háromszögelési pont																			
4 KF	16		33 460,73	-30 154,09															
11 KF	16		89 081,16	-28 431,56															
11 KF	16		35 114,38	-30 353,99															
14 KF	16		140 559,38	-66 142,85															
32 KF	16		93 039,43	-28 684,36															
34 KF	16		77 050,57	-29 649,78															
53 KF	16		94 847,33	-28 690,50															
57 KF	16		30 049,01	-29 812,29															
126 KF	16		98 429,07	-29 814,89															
130 KF	16		96 972,04	-29 652,04															
131 KF	16		96 553,10	-29 191,91															
135 KF	16		85 636,66	-28 743,11															
157 KF	16		101 656,35	-32 245,09															
169 KF	16		99 418,39	-30 396,39															
320 KF	16		15 179,12	-39 035,88															
340 KF	16		122 766,09	-50 661,10															
342 KF	16		22 765,70	-36 156,03															

A határjel, jelöletlen határpont, geodéziai pont száma	Típus-kód	Távolság	K o o r d i n á t á k a Budapesti Sztereografikus Vetületi Rendszerben		Magasság az Adriai rendszerben	A koordináta jóváhagyásának éve	Megjegyzés	K o o r d i n á t á k az EOV rendszerben		K o o r d i n á t á k az S-JTSK rendszerben		Magasság a Balti rendszerben	Földrajzi szélesség az ETRS89 rendszerben			Földrajzi hosszúság az ETRS89 rendszerben			Ellipszoid feletti magasság
Č í s l o hraničného znaku, matematického bodu, geodetického bodu	Kód typu	Dĺžka	S ú r a d n i c e v stereografickom zobrazovacom systéme Budapešť		V ý š k a v systéme Jadranskom	Rok určenia súradnice	Poznámky	S ú r a d n i c e v systéme EOV		S ú r a d n i c e v systéme S-JTSK		V ý š k a v systéme Baltskom	Zemepisná šírka v systéme ETRS 89			Zemepisná dĺžka v systéme ETRS 89			V ý š k a nad elipsoidom
			Y ST	**X** ST	**H** Adriai			**Y** EOV	**X** EOV	**Y** S-JTSK	**X** S-JTSK	**H** Balti	º	'	"	º	'	"	**h** ell
1	2	3	4	5	6	7	8	9	10	11	12	13	14	15	16	17	18	19	20
397 KF	16		28 153,02	-30 303,61															
398 KF	16		43 063,80	-30 131,96															
421 KF	16		47 533,40	-29 547,22															
437 KF	16		120 602,91	-48 583,82															
451 KF	16		129 769,45	-57 873,21															
453 KF	16		53 089,37	-27 854,93															
454 KF	16		49 316,94	-28 772,79															
465 KF	16		56 538,37	-27 036,94															
467 KF	16		134 510,36	-59 644,68															
467 KF	16		55 092,44	-27 478,80															
492 KF	16		135 258,99	-61 708,82															
564 KF	16		66 562,11	-28 602,39															
569 KF	16		64 610,02	-27 998,78															
570 KF	16		62 767,76	-28 468,46															
605 KF	16		75 835,35	-29 796,17															
635 KF	16		77 649,48	-29 389,43															
644 KF	16		79 664,63	-29 488,20															
647 KF	16		83 602,36	-28 801,98															
22 HP	16		95 578,14	-28 517,28															
32 HP	16		91 007,10	-28 835,08															
33 HP	16		88 892,94	-28 966,76															
38 HP	16		86 428,40	-28 214,60															
39 HP	16		87 905,29	-28 551,73															
42 HP	16		82 273,91	-29 147,57															
48 HP	16		96 977,27	-29 738,19															
54 HP	16		99 737,91	-30 490,57															
57 HP	16		84 341,19	-28 858,11															
60 HP	16		83 261,12	-28 842,96															
62 HP	16		80 324,51	-30 293,79															
63 HP	16		79 704,29	-29 740,74															
64 HP	16		79 155,95	-29 388,71															
67 HP	16		76 187,67	-30 160,54															
69 HP	16		75 167,38	-30 208,45															
74 HP	16		73 228,70	-30 136,04															
80 HP	16		71 849,24	-30 204,44															
82 HP	16		72 180,54	-30 191,76															
125 HP	16		58 950,17	-27 619,71															
130 HP	16		52 591,09	-28 064,51															
130 HP	16		122 608,04	-51 356,57															
131 HP	16		137 497,11	-63 577,27															
142 HP	16		134 881,34	-61 189,73															
150 HP	16		137 768,72	-63 774,48															

A határjel, jelöletlen határpont, geodéziai pont száma	Típus-kód	Távolság	Koordináták a Budapesti Sztereografikus Vetületi Rendszerben		Magasság az Adriai rendszerben	A koordináta jóváhagyásának éve	Megjegyzés	Koordináták az EOV rendszerben		Koordináták az S-JTSK rendszerben		Magasság a Balti rendszerben	Földrajzi szélesség az ETRS89 rendszerben			Földrajzi hosszúság az ETRS89 rendszerben			Ellipszoid feletti magasság
Číslo hraničného znaku, matematického bodu, geodetického bodu	Kód typu	Dĺžka	Súradnice v stereografickom zobrazovacom systéme Budapešť		Výška v systéme Jadranskom	Rok určenia súradnice	Poznámky	Súradnice v systéme EOV		Súradnice v systéme S-JTSK		Výška v systéme Baltskom	Zemepisná šírka v systéme ETRS 89			Zemepisná dĺžka v systéme ETRS 89			Výška nad elipsoidom
			Y ST	**X** ST	**H** Adriai			**Y** EOV	**X** EOV	**Y** S-JTSK	**X** S-JTSK	**H** Balti	°	'	"	°	'	"	**h** ell
1	2	3	4	5	6	7	8	9	10	11	12	13	14	15	16	17	18	19	20
155 HP	16		51 484,89	-28 446,56															
156 HP	16		51 054,79	-28 586,50															
158 HP	16		103 321,07	-33 875,11															
165 HP	16		50 758,92	-28 345,13															
165 HP	16		134 605,56	-60 507,70															
166 HP	16		48 595,24	-28 930,63															
174 HP	16		47 157,59	-29 724,58															
175 HP	16		46 778,84	-29 827,95															
176 HP	16		46 724,24	-29 538,25															
180 HP	16		41 955,95	-29 499,43															
222 HP	16		29 329,69	-29 761,37															
223 HP	16		29 222,56	-30 058,81															
227 HP	16		112 637,33	-40 544,68															
230 HP	16		26 078,17	-31 462,29															
231 HP	16		26 698,91	-31 212,39															
234 HP	16		23 894,79	-33 302,53															
254 HP	16		20 797,62	-36 617,37															
265 HP	16		19 362,44	-37 112,86															
267 HP	16		18 025,07	-37 040,32															
278 HP	16		108 968,78	-37 648,31															
300 HP	16		117 965,77	-44 739,82															
382 HP	16		113 209,31	-42 049,92															
153	16		45 751,88	-30 154,17															
Geodéziai pontok szlovák területen Geodetické body na slovenskom území																			
V.O. - vízrajzi osztály szelvénykő																			
33 VO	26		15 210,84	-36 936,81															
34 VO	26		17 193,35	-37 212,87															
35 VO	26		18 946,42	-37 577,67															
36 VO	26		20 266,73	-37 390,18															
37 VO	26		21 886,09	-37 084,02															
38 VO	26		23 032,26	-36 919,55															
39 VO	26		24 035,92	-35 013,95															
40 VO	26		24 819,15	-33 423,22															
41 VO	26		26 280,30	-32 418,71															
42 VO	26		28 284,50	-31 238,35															
43 VO	26		30 134,96	-30 878,42															
44 VO	26		32 708,09	-30 601,14															
45 VO	26		34 527,97	-31 340,37															
46 VO	26		36 085,68	-31 795,26															
47 VO	26		37 554,35	-31 789,08															
48 VO	26		39 653,64	-30 403,79															
49 VO	26		41 295,12	-30 091,68															

A határjel, jelöletlen határpont, geodéziai pont száma	Típus-kód	Távolság	K o o r d i n á t á k a Budapesti Sztereografikus Vetületi Rendszerben		Magasság az Adriai rendszerben	A koordináta jóváhagyásának éve	Megjegyzés	K o o r d i n á t á k az EOV rendszerben		K o o r d i n á t á k az S-JTSK rendszerben		Magasság a Balti rendszerben	Földrajzi szélesség az ETRS89 rendszerben			Földrajzi hosszúság az ETRS89 rendszerben			Ellipszoid feletti magasság
Č í s l o hraničného znaku, matematického bodu, geodetického bodu	Kód typu	Dĺžka	S ú r a d n i c e v stereografickom zobrazovacom systéme Budapešť		V ý š k a v systéme Jadranskom	Rok určenia súradnice	Poznámky	S ú r a d n i c e v systéme EOV		S ú r a d n i c e v systéme S-JTSK		V ý š k a v systéme Baltskom	Zemepisná šírka v systéme ETRS 89			Zemepisná dĺžka v systéme ETRS 89			V ý š k a nad elipsoidom
			Y ST	**X** ST	**H** Adriai			**Y** EOV	**X** EOV	**Y** S-JTSK	**X** S-JTSK	**H** Balti	°	'	"	°	'	"	**h** ell
1	2	3	4	5	6	7	8	9	10	11	12	13	14	15	16	17	18	19	20
50 VO	26		42 875,54	-30 973,14															
51 VO	26		44 740,71	-31 608,79															
52 VO	26		46 334,21	-30 849,72															
53 VO	26		48 322,54	-29 928,80															
54 VO	26		49 539,90	-29 652,28															
55 VO	26		50 769,46	-29 087,80															
56 VO	26		51 741,20	-28 916,88															
57 VO	26		53 062,82	-28 760,50															
58 VO	26		53 955,42	-28 360,51															
59 VO	26		54 961,41	-28 153,17															
60 VO	26		55 980,05	-28 056,30															
61 VO	26		56 882,32	-27 783,51															
62 VO	26		57 829,49	-28 001,59															
63 VO	26		58 678,24	-28 533,61															
64 VO	26		59 661,03	-28 690,31															
65 VO	26		60 757,86	-28 832,85															
66 VO	26		61 756,04	-28 987,15															
67 VO	26		62 831,21	-28 113,28															
68 VO	26		63 910,18	-28 847,09															
69 VO	26		64 825,88	-28 911,46															
70 VO	26		65 845,39	-28 051,80															
71 VO	26		66 680,05	-29 519,76															
72 VO	26		67 818,24	-29 721,75															
73 VO	26		68 660,19	-30 095,61															
74 VO	26		70 394,03	-30 135,18															
75 VO	26		71 299,01	-30 501,93															
76 VO	26		72 861,11	-30 749,31															
77 VO	26		73 777,87	-30 806,78															
78 VO	26		74 784,12	-30 683,36															
79 VO	26		75 692,61	-30 891,84															
80 VO	26		77 044,39	-30 422,71															
81 VO	26		78 034,96	-29 893,97															
82 VO	26		78 923,39	-29 877,38															
83x VO	26		80 057,13	-30 804,66															
84 VO	26		81 273,13	-30 927,02															
85 VO	26		82 211,42	-30 026,95															
86 VO	26		82 945,56	-29 395,99															
87 VO	26		83 977,74	-29 426,34															
88 VO	26		85 288,24	-29 367,36															
89 VO	26		86 194,56	-29 086,79															
90x VO	26		87 190,09	-29 275,70															
91 VO	26		88 163,06	-29 476,29															
92 VO	26		89 523,46	-29 572,76															

A határjel, jelöletlen határpont, geodéziai pont száma	Típus-kód	Távolság	K o o r d i n á t á k a Budapesti Sztereografikus Vetületi Rendszerben		Magasság az Adriai rendszerben	A koordináta jóváhagyásának éve	Megjegyzés	K o o r d i n á t á k az EOV rendszerben		K o o r d i n á t á k az S-JTSK rendszerben		Magasság a Balti rendszerben	Földrajzi szélesség az ETRS89 rendszerben			Földrajzi hosszúság az ETRS89 rendszerben			Ellipszoid feletti magasság
Č í s l o hraničného znaku, matematického bodu, geodetického bodu	Kód typu	Dĺžka	S ú r a d n i c e v stereografickom zobrazovacom systéme Budapešť		V ý š k a v systéme Jadranskom	Rok určenia súradnice	Poznámky	S ú r a d n i c e v systéme EOV		S ú r a d n i c e v systéme S-JTSK		V ý š k a v systéme Baltskom	Zemepisná šírka v systéme ETRS 89			Zemepisná dĺžka v systéme ETRS 89			V ý š k a nad elipsoidom
			Y ST	**X** ST	**H** Adriai			**Y** EOV	**X** EOV	**Y** S-JTSK	**X** S-JTSK	**H** Balti	°	'	"	°	'	"	**h** ell
1	2	3	4	5	6	7	8	9	10	11	12	13	14	15	16	17	18	19	20
93 VO	26		90 552,47	-29 345,56															
94 VO	26		91 485,68	-29 263,45															
95 VO	26		92 458,21	-29 393,43															
96 VO	26		93 395,00	-29 565,84															
97 VO	26		94 503,87	-29 277,20															
98 VO	26		95 311,92	-29 282,10															
99 VO	26		96 185,88	-30 053,88															
100 VO	26		97 294,17	-30 388,04															
101 VO	26		98 180,19	-30 431,91															
102 VO	26		99 123,39	-30 826,83															
103 VO	26		100 059,00	-31 204,27															
104 VO	26		100 365,38	-32 100,17															
105 VO	26		100 738,37	-33 008,68															
106 VO	26		102 123,28	-33 354,77															
107 VO	26		102 937,27	-34 046,64															
108 VO	26		103 313,67	-35 312,49															
109 VO	26		104 114,57	-35 631,67															
110 VO	26		104 886,59	-36 253,66															
111 VO	26		105 934,89	-36 413,63															
112 VO	26		106 534,83	-37 127,01															
113 VO	26		107 081,75	-37 770,43															
114 VO	26		108 248,58	-38 404,63															
115 VO	26		109 249,32	-38 311,06															
116 VO	26		110 037,20	-38 122,61															
117 VO	26		110 725,68	-38 190,21															
118x VO	26		110 964,05	-38 268,07															
119 VO	26																		
120 VO	26		111 962,16	-39 866,82															
121 VO	26		112 216,35	-40 414,20															
122 VO	26		112 294,45	-41 293,26															
123 VO	26		112 795,67	-42 197,85															
124 VO	26		113 321,14	-42 887,39															
125 VO	26		113 872,70	-43 544,48															
126 VO	26		114 719,29	-43 608,00															
127 VO	26		115 502,30	-43 662,49															
128 VO	26		116 183,36	-43 927,24															
129 VO	26		116 814,99	-44 392,18															
130 VO	26		117 725,50	-45 057,35															
131 VO	26		118 422,00	-45 708,83															
132 VO	26		119 143,79	-45 927,09															
133 VO	26		119 458,81	-46 615,39															
134 VO	26		119 370,52	-47 037,13															
135 VO	26		119 485,62	-47 608,42															

A határjel, jelöletlen határpont, geodéziai pont száma	Típus-kód	Távolság	K o o r d i n á t á k a Budapesti Sztereografikus Vetületi Rendszerben		Magasság az Adriai rendszerben	A koordináta jóváhagyásának éve	Megjegyzés	K o o r d i n á t á k az EOV rendszerben		K o o r d i n á t á k az S-JTSK rendszerben		Magasság a Balti rendszerben	Földrajzi szélesség az ETRS89 rendszerben			Földrajzi hosszúság az ETRS89 rendszerben			Ellipszoid feletti magasság
Č í s l o hraničného znaku, matematického bodu, geodetického bodu	Kód typu	Dĺžka	S ú r a d n i c e v stereografickom zobrazovacom systéme Budapešť		V ý š k a v systéme Jadranskom	Rok určenia súradnice	Poznámky	S ú r a d n i c e v systéme EOV		S ú r a d n i c e v systéme S-JTSK		V ý š k a v systéme Baltskom	Zemepisná šírka v systéme ETRS 89			Zemepisná dĺžka v systéme ETRS 89			V ý š k a nad elipsoidom
			Y ST	**X** ST	**H** Adriai			**Y** EOV	**X** EOV	**Y** S-JTSK	**X** S-JTSK	**H** Balti	º	'	"	º	'	"	**h** ell
1	2	3	4	5	6	7	8	9	10	11	12	13	14	15	16	17	18	19	20
136x VO	26		119 779,20	-48 422,39															
137 VO	26		120 606,48	-49 510,37															
138x VO	26		120 910,25	-50 692,92															
139x VO	26		121 338,10	-50 868,06															
140x VO	26		121 826,28	-51 262,11															
141 VO	26		122 227,22	-51 657,15															
142 VO	26		122 572,55	-52 549,83															
143 VO	26		123 259,87	-53 101,84															
144 VO	26		124 249,17	-53 766,74															
145 VO	26		124 921,19	-54 370,68															
146 VO	26		125 439,58	-55 345,32															
147 VO	26		126 007,55	-55 903,34															
148x VO	26		126 383,49	-56 650,72															
149 VO	26		127 073,89	-57 040,87															
150 VO	26		127 744,94	-57 806,90															
151 VO	26		128 600,86	-58 186,27															
152 VO	26		129 952,70	-58 314,64															
153 VO	26		130 877,75	-58 592,85															
154 VO	26		131 482,10	-58 361,15															
155 VO	26		132 132,80	-58 129,45															
156 VO	26		132 522,15	-58 216,90															
157 VO	26		132 928,75	-58 666,91															
158x VO	26		133 531,24	-59 259,07															
159 VO	26		134 051,40	-59 566,99															
160 VO	26		134 045,92	-60 238,85															
161x VO	26		134 238,96	-61 062,14															
P - Pótszelvénykő																			
34/1 P	26		17 903,84	-37 408,44															
36/1x P	26		20 843,86	-37 342,11															
38/1 P	26		23 779,48	-36 155,10															
39/1 P	26		24 133,77	-34 133,97															
41/1 P	26		27 233,31	-31 966,67															
42/1 P	26		29 350,67	-30 903,64															
43/1 P	26		31 726,36	-30 544,70															
44/1 P	26		33 504,90	-30 882,77															
46/1 P	26		37 040,14	-31 225,58															
47/1 P	26		38 646,56	-31 044,29															
49/1 P	26		41 974,70	-30 106,44															
52x P	26		45 964,33	-30 483,72															
75/1 P	26		72 168,02	-30 701,90															
76 P	26		72 862,14	-30 710,36															
79x P	26		75 692,70	-30 874,66															
83 P	26		80 122,64	-30 675,85															

A határjel, jelöletlen határpont, geodéziai pont száma	Típus-kód	Távolság	Koordináták a Budapesti Sztereografikus Vetületi Rendszerben		Magasság az Adriai rendszerben	A koordináta jóváhagyásának éve	Megjegyzés	Koordináták az EOV rendszerben		Koordináták az S-JTSK rendszerben		Magasság a Balti rendszerben	Földrajzi szélesség az ETRS89 rendszerben			Földrajzi hosszúság az ETRS89 rendszerben			Ellipszoid feletti magasság
Číslo hraničného znaku, matematického bodu, geodetického bodu	Kód typu	Dĺžka	Súradnice v stereografickom zobrazovacom systéme Budapešť		Výška v systéme Jadranskom	Rok určenia súradnice	Poznámky	Súradnice v systéme EOV		Súradnice v systéme S-JTSK		Výška v systéme Baltskom	Zemepisná šírka v systéme ETRS 89			Zemepisná dĺžka v systéme ETRS 89			Výška nad elipsoidom
			Y ST	**X** ST	**H** Adriai			**Y** EOV	**X** EOV	**Y** S-JTSK	**X** S-JTSK	**H** Balti	°	'	"	°	'	"	**h** ell
1	2	3	4	5	6	7	8	9	10	11	12	13	14	15	16	17	18	19	20
84 P	26		81 235,98	-30 809,79															
90x P	26		87 208,92	-29 189,09															
105 P	26		101 164,77	-32 688,73															
108 P	26		103 762,99	-34 667,11															
109 P	26																		
110 P	26		105 198,95	-35 797,04															
116 P	26		109 970,01	-37 956,13															
116/1 P	26		110 387,86	-37 632,11															
117x P	26		110 770,71	-37 691,43															
119 P	26		111 367,20	-38 913,01															
125 P	26		113 874,82	-43 560,87															
129/1 P	26		117 367,18	-44 808,58															
131 P	26																		
134 P	26		119 644,52	-46 935,27															
136/1x P	26		120 328,11	-48 765,47															
135 P	26		119 845,44	-47 473,93															
136x P	26		120 146,41	-48 282,83															
137/1x P	26		120 854,02	-49 923,50															
138 P	26		121 231,27	-50 409,02															
139x P	26		121 510,53	-50 704,40															
143/1 P	26		123 747,29	-53 392,33															
144/1 P	26		124 626,97	-54 022,29															
145/1 P	26		125 370,32	-54 915,03															
146x P	26		125 567,15	-55 247,67															
147 P	26		126 087,87	-55 832,30															
148 P	26		126 595,54	-56 455,24															
151/1 P	26		129 317,51	-58 205,50															
152 P	26		129 949,03	-58 184,95															
152/1 P	26		130 473,47	-58 166,79															
153 P	26		130 864,22	-58 161,34															
157x P	26		133 055,08	-58 436,03															
157/1 P	26		133 486,35	-58 708,34															
158x	26		133 813,08	-58 909,57															
158/1x P	26		134 068,75	-59 233,65															
159x P	26		134 163,19	-59 542,13															
160x P	26		134 069,40	-60 235,63															
161x P	26		134 418,82	-60 989,87															
161/1 P	26		134 556,23	-61 242,34															
Templom																			
Bés	26		110 068,35	-46 056,97															
Ebed	26		30 330,37	-32 294,50															
Iza	26		61 581,11	-29 640,22															
Komárno	26		68 693,89	-30 779,48															

A határjel, jelöletlen határpont, geodéziai pont száma	Típus-kód	Távolság	K o o r d i n á t á k a Budapesti Sztereografikus Vetületi Rendszerben		Magasság az Adriai rendszerben	A koordináta jóváhagyásának éve	Megjegyzés	K o o r d i n á t á k az EOV rendszerben		K o o r d i n á t á k az S-JTSK rendszerben		Magasság a Balti rendszerben	Földrajzi szélesség az ETRS89 rendszerben			Földrajzi hosszúság az ETRS89 rendszerben			Ellipszoid feletti magasság
Č í s l o hraničného znaku, matematického bodu, geodetického bodu	Kód typu	Dĺžka	S ú r a d n i c e v stereografickom zobrazovacom systéme Budapešť		V ý š k a v systéme Jadranskom	Rok určenia súradnice	Poznámky	S ú r a d n i c e v systéme EOV		S ú r a d n i c e v systéme S-JTSK		V ý š k a v systéme Baltskom	Zemepisná šírka v systéme ETRS 89			Zemepisná dĺžka v systéme ETRS 89			V ý š k a nad elipsoidom
			Y ST	**X** ST	**H** Adriai			**Y** EOV	**X** EOV	**Y** S-JTSK	**X** S-JTSK	**H** Balti	º	'	"	º	'	"	**h** ell
1	2	3	4	5	6	7	8	9	10	11	12	13	14	15	16	17	18	19	20
Šamorín	26		129 770,52	-61 683,42															
Vojka	26		124 429,82	-55 742,14															
71	26		92 106,60	-30 188,76															
161	26		50 240,25	-29 387,00															
249	26		47 699,27	-30 327,68															
250	26		48 162,61	-30 559,79															
266	26		50 774,93	-29 105,95															
395	26		24 274,20	-34 847,31															
690	26		68 592,09	-30 729,07															
691	26		68 812,38	-30 505,40															
692	26		69 004,29	-30 487,69															
693	26		69 284,29	-30 557,17															
784	26		92 156,79	-30 196,76															
835	26		103 687,31	-35 896,40															
864	26		107 255,96	-38 103,83															
Kémény																			
142	26		54 153,07	-28 711,48															
145	26		69 357,83	-30 095,08															
H.P. - háromszögelési pont																			
2 HP	26		79 868,69	-30 495,82															
5 HP	26		80 805,95	-30 843,94															
7 HP	26		87 533,80	-29 330,45															
19 HP	26		77 551,57	-29 956,33															
22 HP	26		76 357,10	-30 809,02															
27 HP	26		73 995,63	-30 779,19															
38 HP	26		90 215,24	-29 414,08															
45 HP	26		81 983,29	-30 237,10															
47 HP	26		82 587,21	-29 573,23															
50 HP	26		83 707,60	-29 383,86															
52 HP	26		84 679,40	-29 419,20															
55 HP	26		85 620,59	-29 207,37															
102 HP	26		67 361,23	-29 799,20															
103 HP	26		53 712,84	-28 431,82															
162a HP	26		101 798,82	-33 035,12															
162b HP	26		52 745,25	-28 676,74															
187a HP	26		131 259,89	-58 524,85															
187b HP	26		113 512,68	-43 187,80															
190 HP	26		42 419,22	-30 570,69															
200 HP	26		37 835,18	-31 696,54															
207 HP	26		34 317,39	-31 672,86															
209 HP	26		37 264,66	-31 218,06															
210 HP	26		36 847,66	-31 248,01															
213 HP	26		33 732,40	-30 781,17															

A határjel, jelöletlen határpont, geodéziai pont száma	Típus-kód	Távolság	K o o r d i n á t á k a Budapesti Sztereografikus Vetületi Rendszerben		Magasság az Adriai rendszerben	A koordináta jóváhagyásának éve	Megjegyzés	K o o r d i n á t á k az EOV rendszerben		K o o r d i n á t á k az S-JTSK rendszerben		Magasság a Balti rendszerben	Földrajzi szélesség az ETRS89 rendszerben			Földrajzi hosszúság az ETRS89 rendszerben			Ellipszoid feletti magasság
Č í s l o hraničného znaku, matematického bodu, geodetického bodu	Kód typu	Dĺžka	S ú r a d n i c e v stereografickom zobrazovacom systéme Budapešť		V ý š k a v systéme Jadranskom	Rok určenia súradnice	Poznámky	S ú r a d n i c e v systéme EOV		S ú r a d n i c e v systéme S-JTSK		V ý š k a v systéme Baltskom	Zemepisná šírka v systéme ETRS 89			Zemepisná dĺžka v systéme ETRS 89			V ý š k a nad elipsoidom
			Y ST	**X** ST	**H** Adriai			**Y** EOV	**X** EOV	**Y** S-JTSK	**X** S-JTSK	**H** Balti	°	'	"	°	'	"	**h** ell
1	2	3	4	5	6	7	8	9	10	11	12	13	14	15	16	17	18	19	20
216 HP	26		30 997,93	-30 699,73															
226 HP	26		28 958,32	-30 955,68															
236 HP	26		113 052,01	-42 518,92															
238 HP	26		112 159,61	-40 111,47															
248 HP	26		22 677,55	-36 997,25															
251 HP	26		21 408,86	-37 186,39															
264 HP	26		112 154,94	-41 378,05															
280 HP	26		108 486,30	-38 481,36															
293 HP	26		107 623,14	-38 337,17															
299 HP	26		118 288,62	-45 230,65															
301 HP	26		111 207,46	-38 213,18															
383 HP	26		112 602,45	-42 104,64															
K.F. - háromszögelési pont																			
3	26		141 672,65	-69 449,65															
7	26		141 430,86	-68 867,36															
8	26		141 343,02	-68 646,54															
10	26		88 955,02	-29 632,03															
27	26		26 588,04	-32 321,81															
38	26		24 528,04	-33 598,77															
52	26		100 377,57	-32 091,01															
65	26		32 229,70	-30 531,61															
66	26		33 139,60	-30 689,50															
96	26		64 436,15	-28 818,57															
103	26		39 370,99	-30 490,83															
105	26		35 690,16	-31 608,79															
119	26		40 350,22	-30 217,55															
122	26		43 160,37	-31 133,82															
125	26		45 078,32	-31 854,39															
148	26		136 438,53	-63 647,29															
154	26		100 809,09	32 996,09															
236	26		45 697,09	-31 126,14															
248	26		49 117,93	-29 921,68															
284	26		59 075,61	-28 563,87															
286	26		56 923,78	-27 770,39															
326	26		122 911,70	-52 773,02															
389	26		126 825,30	-56 752,15															
422	26		127 446,15	-57 567,94															
436	26		120 512,55	-49 333,84															
465	26		132 612,97	-58 207,57															
488	26		112 273,36	-41 261,12															
494	26		111 363,80	-38 809,03															
697	26		24 086,85	-34 317,23															
704	26		60 698,75	-28 794,39															

A határjel, jelöletlen határpont, geodéziai pont száma	Típus-kód	Távolság	K o o r d i n á t á k a Budapesti Sztereografikus Vetületi Rendszerben		Magasság az Adriai rendszerben	A koordináta jóváhagyásának éve	Megjegyzés	K o o r d i n á t á k az EOV rendszerben		K o o r d i n á t á k az S-JTSK rendszerben		Magasság a Balti rendszerben	Földrajzi szélesség az ETRS89 rendszerben			Földrajzi hosszúság az ETRS89 rendszerben			Ellipszoid feletti magasság
Č í s l o hraničného znaku, matematického bodu, geodetického bodu	Kód typu	Dĺžka	S ú r a d n i c e v stereografickom zobrazovacom systéme Budapešť		V ý š k a v systéme Jadranskom	Rok určenia súradnice	Poznámky	S ú r a d n i c e v systéme EOV		S ú r a d n i c e v systéme S-JTSK		V ý š k a v systéme Baltskom	Zemepisná šírka v systéme ETRS 89			Zemepisná dĺžka v systéme ETRS 89			V ý š k a nad elipsoidom
			Y ST	**X** ST	**H** Adriai			**Y** EOV	**X** EOV	**Y** S-JTSK	**X** S-JTSK	**H** Balti	**º**	**'**	**"**	**º**	**'**	**"**	**h** ell
1	2	3	4	5	6	7	8	9	10	11	12	13	14	15	16	17	18	19	20
714	26		62 701,80	-29 213,46															
804	26		97 294,72	-30 380,04															
828	26		104 351,73	-35 701,19															

A határjel, jelöletlen határpont, geodéziai pont száma Číslo hraničného znaku, matematického bodu, geodetického bodu	Típus-kód Kód typu	Távolság Dĺžka	Koordináták a Budapesti Sztereografikus Vetületi Rendszerben Súradnice v stereografickom zobrazovacom systéme Budapešť		Magasság az Adriai rendszerben Výška v systéme Jadranskom	A koordináta jóváhagyá-sának éve Rok určenia súradnice	Megjegyzés Poznámky	Koordináták az EOV rendszerben Súradnice v systéme EOV		Koordináták az S-JTSK rendszerben Súradnice v systéme S-JTSK		Magasság a Balti rendszerben Výška v systéme Baltskom	Földrajzi szélesség az ETRS89 rendszerben Zemepisná šírka v systéme ETRS 89			Földrajzi hosszúság az ETRS89 rendszerben Zemepisná dĺžka v systéme ETRS 89			Ellipszoid feletti magasság Výška nad elipsoidom
			Y ST	**X** ST	**H** Adriai			**Y** EOV	**X** EOV	**Y** S-JTSK	**X** S-JTSK	**H** Balti	°	'	"	°	'	"	**h** ell
1	2	3	4	5	6	7	8	9	10	11	12	13	14	15	16	17	18	19	20
A határvonal Hraničná čiara																			
III.000	09		14895,60	-36877,40		2001		635102,52	274979,08	447542,33	1328517,57		47	49	06,1502	18	50	54,6319	
III.001	09	18,99	14897,40	-36896,30		2001		635100,71	274997,98	447542,69	1328498,59		47	49	06,7620	18	50	54,5429	
III.002	09	38,05	14907,80	-36932,90		2001		635090,31	275034,58	447550,30	1328461,31		47	49	07,9461	18	50	54,0384	
III.003	09	27,20	14908,10	-36960,10		2001		635090,01	275061,78	447548,55	1328434,17		47	49	08,8267	18	50	54,0205	
III.004	09	37,01	14898,70	-36995,90		2001		635099,40	275097,58	447536,48	1328399,18		47	49	09,9866	18	50	54,4676	
III.005	09	6,65	14897,30	-37002,40		2001		635100,80	275104,08	447534,59	1328392,81		47	49	10,1971	18	50	54,5342	
III.006	09	12,94	14893,60	-37014,80		2001		635104,50	275116,48	447529,97	1328380,72		47	49	10,5989	18	50	54,7104	
III.007	09	1,98	14892,20	-37016,20		2001		635105,90	275117,88	447528,46	1328379,43		47	49	10,6444	18	50	54,7777	
III.008	09	43,04	14879,10	-37057,20		2001		635119,00	275158,88	447512,31	1328339,54		47	49	11,9729	18	50	55,4023	
III.009	09	3,32	14878,20	-37060,40		2001		635119,89	275162,08	447511,17	1328336,42		47	49	12,0765	18	50	55,4449	
III.010	09	29,13	14868,30	-37087,80		2001		635129,79	275189,48	447499,23	1328309,84		47	49	12,9646	18	50	55,9174	
III.011	09	34,71	14858,50	-37121,10		2001		635139,59	275222,78	447486,95	1328277,38		47	49	14,0435	18	50	56,3844	
III.012	09	10,64	14851,60	-37129,20		2001		635146,49	275230,88	447479,46	1328269,82		47	49	14,3064	18	50	56,7150	
III.013	09	43,16	14828,40	-37165,60		2001		635169,68	275267,28	447453,58	1328235,28		47	49	15,4867	18	50	57,8256	
III.014	09	4,79	14826,50	-37170,00		2001		635171,58	275271,68	447451,36	1328231,04		47	49	15,6293	18	50	57,9162	
III.015	09	39,84	14803,60	-37202,60		2001		635194,48	275304,28	447426,06	1328200,26		47	49	16,6868	18	50	59,0132	
III.016	09	3,94	14802,00	-37206,20		2001		635196,08	275307,88	447424,20	1328196,79		47	49	16,8035	18	50	59,0895	
III.017	09	5,10	14798,20	-37209,60		2001		635199,88	275311,28	447420,15	1328193,69		47	49	16,9138	18	50	59,2719	
III.018	09	21,44	14785,00	-37226,50		2001		635213,07	275328,18	447405,71	1328177,84		47	49	17,4620	18	50	59,9042	
III.019	09	4,88	14781,60	-37230,00		2001		635216,47	275331,68	447402,06	1328174,60		47	49	17,5757	18	51	00,0671	
III.020	09	80,35	14726,20	-37288,20		2001		635271,86	275389,89	447342,43	1328120,75		47	49	19,4648	18	51	02,7230	
III.021	09	6,38	14722,00	-37293,00		2001		635276,06	275394,69	447337,88	1328116,28		47	49	19,6205	18	51	02,9243	
III.022	09	64,43	14674,20	-37336,20		2001		635323,86	275437,89	447286,96	1328076,82		47	49	21,0230	18	51	05,2169	
III.023	09	22,13	14658,40	-37351,70		2001		635339,65	275453,39	447270,04	1328062,56		47	49	21,5261	18	51	05,9743	
III.024	09	4,22	14655,00	-37354,20		2001		635343,05	275455,89	447266,46	1328060,32		47	49	21,6074	18	51	06,1374	
III.025	09	5,12	14651,80	-37358,20		2001		635346,25	275459,89	447262,97	1328056,57		47	49	21,7372	18	51	06,2907	
III.026	09	39,61	14624,50	-37386,90		2001		635373,55	275488,59	447233,59	1328030,02		47	49	22,6686	18	51	07,5995	
III.027	09	34,01	14602,00	-37412,40		2001		635396,05	275514,10	447209,23	1328006,29		47	49	23,4962	18	51	08,6781	
III.028	09	31,28	14582,80	-37437,10		2001		635415,24	275538,80	447188,22	1327983,11		47	49	24,2975	18	51	09,5980	
III.2.000	09	36,56	14562,80	-37467,70		2001		635435,24	275569,40	447165,97	1327954,11		47	49	25,2899	18	51	10,5557	
III.2.001	09	36,01	14542,00	-37497,10		2001		635456,03	275598,80	447143,01	1327926,37		47	49	26,2434	18	51	11,5519	
III.2.002	09	20,45	14528,00	-37512,00		2001		635470,03	275613,70	447127,93	1327912,57		47	49	26,7269	18	51	12,2231	
III.2.003	09	12,04	14520,60	-37521,50		2001		635477,43	275623,20	447119,84	1327903,65		47	49	27,0352	18	51	12,5776	
III.2.004	09	23,27	14505,50	-37539,20		2001		635492,53	275640,90	447103,45	1327887,14		47	49	27,6095	18	51	13,3013	
III.2.005	09	80,12	14449,20	-37596,20		2001		635548,82	275697,91	447043,01	1327834,56		47	49	29,4596	18	51	16,0010	
III.2.006	09	7,22	14444,40	-37601,60		2001		635553,62	275703,31	447037,82	1327829,54		47	49	29,6348	18	51	16,2311	

A határjel, jelöletlen határpont, geodéziai pont száma Číslo hraničného znaku, matematického bodu, geodetického bodu	Típus-kód Kód typu	Távolság Dĺžka	Koordináták a Budapesti Sztereografikus Vetületi Rendszerben Súradnice v stereografickom zobrazovacom systéme Budapešť		Magasság az Adriai rendszerben Výška v systéme Jadranskom	A koordináta jóváhagyá-sának éve Rok určenia súradnice	Megjegyzés Poznámky	Koordináták az EOV rendszerben Súradnice v systéme EOV		Koordináták az S-JTSK rendszerben Súradnice v systéme S-JTSK		Magasság a Balti rendszerben Výška v systéme Baltskom	Földrajzi szélesség az ETRS89 rendszerben Zemepisná šírka v systéme ETRS 89			Földrajzi hosszúság az ETRS89 rendszerben Zemepisná dĺžka v systéme ETRS 89			Ellipszoid feletti magasság Výška nad elipsoidom
			Y ST	**X** ST	**H** Adriai			**Y** EOV	**X** EOV	**Y** S-JTSK	**X** S-JTSK	**H** Balti	°	'	"	°	'	"	**h** ell
1	2	3	4	5	6	7	8	9	10	11	12	13	14	15	16	17	18	19	20
III.2.007	09	1,97	14443,40	-37603,30		2001		635554,62	275705,01	447036,69	1327827,92		47	49	29,6899	18	51	16,2790	
III.2.008	09	29,77	14422,60	-37624,60		2001		635575,42	275726,31	447014,35	1327808,25		47	49	30,3812	18	51	17,2763	
III.2.009	09	5,31	14418,70	-37628,20		2001		635579,32	275729,91	447010,19	1327804,95		47	49	30,4982	18	51	17,4633	
III.2.010	09	11,17	14411,70	-37636,90		2001		635586,31	275738,61	447002,55	1327796,81		47	49	30,7803	18	51	17,7987	
III.2.011	09	33,31	14393,20	-37664,60		2001		635604,81	275766,31	446982,02	1327770,59		47	49	31,6786	18	51	18,6846	
III.2.012	09	10,92	14386,60	-37673,30		2001		635611,41	275775,01	446974,78	1327762,41		47	49	31,9608	18	51	19,0010	
III.2.013	09	27,29	14369,30	-37694,40		2001		635628,71	275796,11	446955,94	1327742,68		47	49	32,6454	18	51	19,8301	
III.2.014	09	47,00	14341,50	-37732,30		2001		635656,50	275834,01	446925,36	1327706,98		47	49	33,8748	18	51	21,1619	
III.2.015	09	39,34	14328,40	-37769,40		2001		635669,60	275871,11	446909,50	1327670,98		47	49	35,0769	18	51	21,7872	
III.2.016	09	16,60	14324,80	-37785,60		2001		635673,19	275887,31	446904,69	1327655,10		47	49	35,6017	18	51	21,9581	
III.2.017	09	10,12	14324,20	-37795,70		2001		635673,79	275897,41	446903,33	1327645,08		47	49	35,9287	18	51	21,9858	
III.2.018	09	16,67	14321,80	-37812,20		2001		635676,19	275913,91	446899,69	1327628,80		47	49	36,4632	18	51	22,0992	
III.2.019	09	3,80	14321,90	-37816,00		2001		635676,09	275917,71	446899,50	1327625,01		47	49	36,5861	18	51	22,0940	
III.2.020	09	24,30	14325,70	-37840,00		2001		635672,29	275941,71	446901,48	1327600,79		47	49	37,3629	18	51	21,9084	
III.2.021	09	27,60	14336,50	-37865,40		2001		635661,49	275967,11	446910,33	1327574,65		47	49	38,1844	18	51	21,3861	
III.2.022	09	32,32	14359,80	-37887,80		2001		635638,19	275989,51	446931,88	1327550,56		47	49	38,9077	18	51	20,2630	
III.2.023	09	38,23	14397,40	-37894,70		2001		635600,59	275996,40	446968,85	1327540,84		47	49	39,1280	18	51	18,4544	
III.2.024	09	43,90	14440,80	-37901,30		2001		635557,19	276003,00	447011,62	1327530,98		47	49	39,3382	18	51	16,3671	
III.2.025	09	39,85	14480,50	-37904,70		2001		635517,49	276006,39	447050,95	1327524,60		47	49	39,4448	18	51	14,4580	
III.2.026	09	28,50	14508,20	-37911,40		2001		635489,79	276013,09	447078,06	1327515,83		47	49	39,6595	18	51	13,1254	
III.2.027	09	56,33	14559,80	-37934,00		2001		635438,19	276035,69	447127,80	1327489,40		47	49	40,3870	18	51	10,6419	
III.2.028	09	2,41	14562,20	-37934,20		2001		635435,79	276035,88	447130,18	1327489,02		47	49	40,3931	18	51	10,5265	
III.2.029	09	13,81	14572,50	-37943,40		2001		635425,49	276045,08	447139,76	1327479,07		47	49	40,6901	18	51	10,0300	
III.2.030	09	34,16	14596,40	-37967,80		2001		635401,59	276069,48	447161,75	1327452,93		47	49	41,4782	18	51	08,8779	
III.2.031	09	6,88	14600,40	-37973,40		2001		635397,59	276075,08	447165,31	1327447,05		47	49	41,6591	18	51	08,6850	
III.2.032	09	63,54	14627,00	-38031,10		2001		635370,98	276132,78	447187,48	1327387,51		47	49	43,5251	18	51	07,3988	
III.2.033	09	7,31	14629,40	-38038,00		2001		635368,58	276139,67	447189,36	1327380,45		47	49	43,7481	18	51	07,2824	
III.2.034	09	5,70	14630,90	-38043,50		2001		635367,08	276145,17	447190,44	1327374,85		47	49	43,9261	18	51	07,2096	
III.2.035	09	21,12	14630,00	-38064,60		2001		635367,98	276166,27	447187,95	1327353,88		47	49	44,6093	18	51	07,2504	
III.2.036	09	5,22	14630,40	-38069,80		2001		635367,58	276171,47	447187,95	1327348,67		47	49	44,7776	18	51	07,2306	
III.2.037	09	7,81	14630,80	-38077,60		2001		635367,18	276179,27	447187,76	1327340,86		47	49	45,0301	18	51	07,2104	
III.2.038	09	32,34	14627,80	-38109,80		2001		635370,17	276211,47	447182,34	1327308,98		47	49	46,0729	18	51	07,3505	
III.2.039	09	28,32	14645,00	-38132,30		2001		635352,97	276233,97	447197,80	1327285,25		47	49	46,7999	18	51	06,5206	
III.2.040	09	23,97	14661,80	-38149,40		2001		635336,17	276251,07	447213,26	1327266,93		47	49	47,3522	18	51	05,7107	
III.2.041	09	4,53	14665,20	-38152,40		2001		635332,77	276254,07	447216,42	1327263,68		47	49	47,4491	18	51	05,5470	
III.2.042	09	15,49	14678,70	-38160,00		2001		635319,27	276261,67	447229,31	1327255,08		47	49	47,6941	18	51	04,8968	
III.2.043	09	4,72	14682,50	-38162,80		2001		635315,47	276264,47	447232,88	1327252,01		47	49	47,7843	18	51	04,7140	
III.2.044	09	11,99	14693,30	-38168,00		2001		635304,67	276269,66	447243,26	1327246,01		47	49	47,9516	18	51	04,1940	

A határjel, jelöletlen határpont, geodéziai pont száma Číslo hraničného znaku, matematického bodu, geodetického bodu	Típus-kód Kód typu	Távolság Dĺžka	Koordináták a Budapesti Sztereografikus Vetületi Rendszerben Súradnice v stereografickom zobrazovacom systéme Budapešť		Magasság az Adriai rendszerben Výška v systéme Jadranskom	A koordináta jóváhagyá-sának éve Rok určenia súradnice	Megjegyzés Poznámky	Koordináták az EOV rendszerben Súradnice v systéme EOV		Koordináták az S-JTSK rendszerben Súradnice v systéme S-JTSK		Magasság a Balti rendszerben Výška v systéme Baltskom	Földrajzi szélesség az ETRS89 rendszerben Zemepisná šírka v systéme ETRS 89			Földrajzi hosszúság az ETRS89 rendszerben Zemepisná dĺžka v systéme ETRS 89			Ellipszoid feletti magasság Výška nad elipsoidom
			Y ST	**X** ST	**H** Adriai			**Y** EOV	**X** EOV	**Y** S-JTSK	**X** S-JTSK	**H** Balti	°	'	"	°	'	"	**h** ell
1	2	3	4	5	6	7	8	9	10	11	12	13	14	15	16	17	18	19	20
III.2.045	09	24,88	14717,40	-38174,20		2001		635280,57	276275,86	447266,82	1327238,00		47	49	48,1505	18	51	03,0345	
III.2.046	09	17,18	14733,90	-38179,00		2001		635264,07	276280,66	447282,91	1327231,97		47	49	48,3045	18	51	02,2406	
III.2.047	09	16,67	14750,40	-38181,40		2001		635247,57	276283,06	447299,18	1327228,34		47	49	48,3807	18	51	01,4470	
III.2.048	09	15,51	14765,90	-38180,80		2001		635232,07	276282,46	447314,68	1327227,76		47	49	48,3602	18	51	00,7018	
III.2.049	09	20,16	14786,00	-38179,20		2001		635211,97	276280,85	447334,84	1327227,84		47	49	48,3065	18	50	59,7356	
III.2.050	09	12,70	14798,60	-38177,60		2001		635199,37	276279,25	447347,53	1327228,49		47	49	48,2536	18	50	59,1299	
III.2.051	09	17,26	14815,80	-38176,20		2001		635182,17	276277,85	447364,78	1327228,58		47	49	48,2069	18	50	58,3031	
III.2.052	09	9,83	14825,40	-38174,10		2001		635172,57	276275,75	447374,51	1327229,95		47	49	48,1382	18	50	57,8418	
III.2.053	09	11,74	14836,80	-38171,30		2001		635161,18	276272,95	447386,09	1327231,88		47	49	48,0466	18	50	57,2943	
III.2.054	09	5,00	14841,50	-38169,60		2001		635156,48	276271,25	447390,91	1327233,23		47	49	47,9909	18	50	57,0684	
III.2.055	09	15,47	14856,50	-38165,80		2001		635141,48	276267,45	447406,15	1327235,88		47	49	47,8668	18	50	56,3477	
III.2.056	09	5,79	14862,20	-38164,80		2001		635135,78	276266,45	447411,91	1327236,45		47	49	47,8339	18	50	56,0737	
III.2.057	09	19,53	14881,40	-38161,20		2001		635116,58	276262,85	447431,32	1327238,59		47	49	47,7158	18	50	55,1511	
III.2.058	09	13,41	14893,80	-38156,10		2001		635104,18	276257,74	447444,07	1327242,74		47	49	47,5494	18	50	54,5555	
III.2.059	09	2,82	14896,40	-38155,00		2001		635101,58	276256,64	447446,75	1327243,64		47	49	47,5136	18	50	54,4305	
III.2.060	09	17,56	14913,20	-38149,90		2001		635084,78	276251,54	447463,88	1327247,46		47	49	47,3470	18	50	53,6236	
III.2.061	09	81,74	14991,70	-38127,10		2001		635006,29	276228,73	447543,87	1327264,27		47	49	46,6021	18	50	49,8524	
III.2.062	09	3,37	14995,00	-38127,80		2001		635002,99	276229,43	447547,11	1327263,32		47	49	46,6245	18	50	49,6935	
III.2.063	09	24,57	15017,40	-38117,70		2001		634980,59	276219,33	447570,20	1327271,70		47	49	46,2956	18	50	48,6179	
III.2.064	09	2,60	15020,00	-38117,60		2001		634977,99	276219,23	447572,80	1327271,60		47	49	46,2922	18	50	48,4929	
III.2.065	09	59,56	15075,50	-38096,00		2001		634922,49	276197,63	447629,77	1327288,95		47	49	45,5882	18	50	45,8271	
III.2.066	09	80,61	15152,70	-38072,80		2001		634845,30	276174,42	447708,49	1327306,26		47	49	44,8303	18	50	42,1187	
III.2.067	09	65,03	15216,50	-38060,20		2001		634781,50	276161,81	447773,06	1327314,00		47	49	44,4169	18	50	39,0526	
III.2.068	09	62,54	15278,30	-38050,60		2001		634719,71	276152,21	447835,40	1327318,91		47	49	44,1008	18	50	36,0828	
III.2.069	09	10,39	15288,60	-38049,20		2001		634709,41	276150,81	447845,78	1327319,53		47	49	44,0545	18	50	35,5876	
III.2.070	09	93,96	15381,70	-38036,50		2001		634616,31	276138,10	447939,56	1327325,17		47	49	43,6351	18	50	31,1132	
III.2.071	09	18,30	15400,00	-38036,90		2001		634598,01	276138,50	447957,78	1327323,39		47	49	43,6465	18	50	30,2332	
III.2.072	09	20,83	15420,80	-38035,70		2001		634577,21	276137,29	447978,61	1327323,01		47	49	43,6058	18	50	29,2333	
III.2.073	09	49,04	15469,80	-38037,80		2001		634528,22	276139,39	448027,30	1327317,22		47	49	43,6695	18	50	26,8775	
III.2.074	09	15,79	15485,30	-38040,80		2001		634512,72	276142,39	448042,53	1327313,06		47	49	43,7653	18	50	26,1319	
III.2.075	09	7,73	15492,90	-38042,20		2001		634505,12	276143,79	448050,00	1327311,09		47	49	43,8100	18	50	25,7663	
III.2.076	09	4,98	15497,80	-38043,10		2001		634500,22	276144,69	448054,82	1327309,82		47	49	43,8387	18	50	25,5306	
III.2.077	09	13,29	15510,50	-38047,00		2001		634487,52	276148,58	448067,19	1327304,98		47	49	43,9636	18	50	24,9194	
III.2.078	09	5,85	15516,00	-38049,00		2001		634482,02	276150,58	448072,52	1327302,57		47	49	44,0279	18	50	24,6548	
III.2.079	09	22,59	15537,20	-38056,80		2001		634460,82	276158,38	448093,07	1327293,19		47	49	44,2786	18	50	23,6345	
III.2.080	09	18,50	15554,70	-38062,80		2001		634443,32	276164,38	448110,07	1327285,89		47	49	44,4713	18	50	22,7922	
III.2.081	09	6,74	15560,40	-38066,40		2001		634437,62	276167,98	448115,48	1327281,87		47	49	44,5874	18	50	22,5177	
III.2.082	09	23,39	15581,30	-38076,90		2001		634416,72	276178,48	448135,53	1327269,82		47	49	44,9256	18	50	21,5114	

A határjel, jelöletlen határpont, geodéziai pont száma Číslo hraničného znaku, matematického bodu, geodetického bodu	Típus-kód Kód typu	Távolság Dĺžka	Koordináták a Budapesti Sztereografikus Vetületi Rendszerben Súradnice v stereografickom zobrazovacom systéme Budapešť		Magasság az Adriai rendszerben Výška v systéme Jadranskom	A koordináta jóváhagyá-sának éve Rok určenia súradnice	Megjegyzés Poznámky	Koordináták az EOV rendszerben Súradnice v systéme EOV		Koordináták az S-JTSK rendszerben Súradnice v systéme S-JTSK		Magasság a Balti rendszerben Výška v systéme Baltskom	Földrajzi szélesség az ETRS89 rendszerben Zemepisná šírka v systéme ETRS 89			Földrajzi hosszúság az ETRS89 rendszerben Zemepisná dĺžka v systéme ETRS 89			Ellipszoid feletti magasság Výška nad elipsoidom
			Y ST	**X** ST	**H** Adriai			**Y** EOV	**X** EOV	**Y** S-JTSK	**X** S-JTSK	**H** Balti	°	'	"	°	'	"	**h** ell
1	2	3	4	5	6	7	8	9	10	11	12	13	14	15	16	17	18	19	20
III.2.083	09	9,27	15589,80	-38080,60		2001		634408,22	276182,17	448143,72	1327265,49		47	49	45,0444	18	50	21,1024	
III.2.084	09	51,81	15633,90	-38107,80		2001		634364,11	276209,37	448185,64	1327235,04		47	49	45,9212	18	50	18,9782	
III.2.085	09	9,58	15641,60	-38113,50		2001		634356,41	276215,07	448192,89	1327228,78		47	49	46,1050	18	50	18,6072	
III.2.086	09	38,91	15673,20	-38136,20		2001		634324,81	276237,76	448222,68	1327203,76		47	49	46,8370	18	50	17,0850	
III.2.087	09	5,83	15677,70	-38139,90		2001		634320,31	276241,46	448226,89	1327199,73		47	49	46,9564	18	50	16,8681	
III.2.088	09	3,97	15680,70	-38142,50		2001		634317,31	276244,06	448229,69	1327196,91		47	49	47,0404	18	50	16,7234	
III.2.089	09	5,09	15684,20	-38146,20		2001		634313,81	276247,76	448232,90	1327192,96		47	49	47,1598	18	50	16,5546	
III.2.090	09	41,56	15716,30	-38172,60		2001		634281,71	276274,16	448262,91	1327164,21		47	49	48,0118	18	50	15,0079	
III.2.091	09	9,98	15724,20	-38178,70		2001		634273,81	276280,26	448270,33	1327157,53		47	49	48,2086	18	50	14,6272	
III.2.092	09	60,27	15765,50	-38222,60		2001		634232,51	276324,15	448308,20	1327110,64		47	49	49,6262	18	50	12,6356	
III.2.093	09	13,51	15777,40	-38229,00		2001		634220,61	276330,55	448319,58	1327103,36		47	49	49,8323	18	50	12,0626	
III.2.094	09	30,04	15796,60	-38252,10		2001		634201,41	276353,65	448336,98	1327078,88		47	49	50,5785	18	50	11,1364	
III.2.095	09	37,96	15825,60	-38276,60		2001		634172,40	276378,14	448364,05	1327052,26		47	49	51,3690	18	50	09,7385	
III.2.096	09	9,73	15833,10	-38282,80		2001		634164,90	276384,34	448371,06	1327045,52		47	49	51,5689	18	50	09,3771	
III.2.097	09	13,18	15843,50	-38290,90		2001		634154,50	276392,44	448380,82	1327036,66		47	49	51,8303	18	50	08,8759	
III.2.098	09	32,23	15870,30	-38308,80		2001		634127,70	276410,34	448406,19	1327016,78		47	49	52,4076	18	50	07,5849	
III.2.099	09	5,33	15874,70	-38311,80		2001		634123,30	276413,34	448410,35	1327013,46		47	49	52,5043	18	50	07,3730	
III.2.100	09	4,24	15878,20	-38314,20		2001		634119,80	276415,74	448413,66	1327010,80		47	49	52,5817	18	50	07,2044	
III.2.101	09	7,05	15884,00	-38318,20		2001		634114,00	276419,74	448419,14	1327006,38		47	49	52,7106	18	50	06,9250	
III.2.102	09	7,79	15890,80	-38322,00		2001		634107,20	276423,54	448425,63	1327002,08		47	49	52,8330	18	50	06,5976	
III.2.103	09	39,94	15924,90	-38342,80		2001		634073,10	276444,33	448458,06	1326978,76		47	49	53,5033	18	50	04,9553	
III.2.104	09	10,56	15934,40	-38347,40		2001		634063,60	276448,93	448467,19	1326973,46		47	49	53,6514	18	50	04,4978	
III.2.105	09	24,69	15956,20	-38359,00		2001		634041,80	276460,53	448488,05	1326960,25		47	49	54,0249	18	50	03,4480	
III.2.106	09	2,24	15958,20	-38360,00		2001		634039,80	276461,53	448489,97	1326959,10		47	49	54,0572	18	50	03,3517	
III.2.107	09	33,03	15988,30	-38373,60		2001		634009,70	276475,12	448518,95	1326943,27		47	49	54,4946	18	50	01,9028	
III.2.108	09	6,17	15994,20	-38375,40		2001		634003,80	276476,92	448524,70	1326941,03		47	49	54,5523	18	50	01,6187	
III.2.109	09	5,39	15998,80	-38378,20		2001		633999,20	276479,72	448529,07	1326937,89		47	49	54,6426	18	50	01,3973	
III.2.110	09	22,78	16020,20	-38386,00		2001		633977,80	276487,52	448549,82	1326928,50		47	49	54,8932	18	50	00,3673	
III.2.111	09	24,39	16042,40	-38396,10		2001		633955,60	276497,62	448571,20	1326916,75		47	49	55,2182	18	49	59,2983	
III.2.112	09	11,58	16053,30	-38400,00		2001		633944,70	276501,52	448581,77	1326912,04		47	49	55,3435	18	49	58,7738	
III.2.113	09	4,00	16057,20	-38400,90		2001		633940,80	276502,42	448585,59	1326910,85		47	49	55,3723	18	49	58,5862	
III.2.114	09	5,38	16062,50	-38401,80		2001		633935,50	276503,32	448590,81	1326909,55		47	49	55,4010	18	49	58,3311	
III.2.115	09	43,06	16102,40	-38418,00		2001		633895,60	276519,51	448629,37	1326890,39		47	49	55,9216	18	49	56,4105	
III.2.116	09	19,19	16119,80	-38426,10		2001		633878,20	276527,61	448646,11	1326881,00		47	49	56,1823	18	49	55,5727	
III.2.117	09	31,55	16147,50	-38441,20		2001		633850,50	276542,71	448672,59	1326863,85		47	49	56,6687	18	49	54,2387	
III.2.118	09	36,07	16178,40	-38459,80		2001		633819,60	276561,30	448701,99	1326842,97		47	49	57,2681	18	49	52,7506	
III.2.119	09	38,64	16212,10	-38478,70		2001		633785,90	276580,20	448734,17	1326821,58		47	49	57,8769	18	49	51,1275	
III.2.120	09	17,28	16225,90	-38489,10		2001		633772,10	276590,60	448747,14	1326810,17		47	49	58,2124	18	49	50,4627	

A határjel, jelöletlen határpont, geodéziai pont száma Číslo hraničného znaku, matematického bodu, geodetického bodu	Típus-kód Kód typu	Távolság Dĺžka	Koordináták a Budapesti Sztereografikus Vetületi Rendszerben Súradnice v stereografickom zobrazovacom systéme Budapešť		Magasság az Adriai rendszerben Výška v systéme Jadranskom	A koordináta jóváhagyá-sának éve Rok určenia súradnice	Megjegyzés Poznámky	Koordináták az EOV rendszerben Súradnice v systéme EOV		Koordináták az S-JTSK rendszerben Súradnice v systéme S-JTSK		Magasság a Balti rendszerben Výška v systéme Baltskom	Földrajzi szélesség az ETRS89 rendszerben Zemepisná šírka v systéme ETRS 89			Földrajzi hosszúság az ETRS89 rendszerben Zemepisná dĺžka v systéme ETRS 89			Ellipszoid feletti magasság Výška nad elipsoidom
			Y ST	**X** ST	**H** Adriai			**Y** EOV	**X** EOV	**Y** S-JTSK	**X** S-JTSK	**H** Balti	°	'	"	°	'	"	**h** ell
1	2	3	4	5	6	7	8	9	10	11	12	13	14	15	16	17	18	19	20
III.2.121	09	33,28	16252,80	-38508,70		2001		633745,20	276610,19	448772,48	1326788,60		47	49	58,8443	18	49	49,1666	
III.2.122	09	11,60	16261,90	-38515,90		2001		633736,10	276617,39	448781,01	1326780,73		47	49	59,0766	18	49	48,7281	
III.2.123	09	20,86	16279,50	-38527,10		2001		633718,50	276628,59	448797,72	1326768,24		47	49	59,4375	18	49	47,8802	
III.2.124	09	16,76	16292,40	-38537,80		2001		633705,60	276639,29	448809,77	1326756,60		47	49	59,7828	18	49	47,2585	
III.4.000	09	5,65	16297,60	-38540,00		2001		633700,40	276641,49	448814,79	1326754,01		47	49	59,8536	18	49	47,0082	
III.4.001	09	26,65	16318,60	-38556,40		2001		633679,40	276657,89	448834,49	1326736,07		47	50	00,3827	18	49	45,9962	
III.4.002	09	5,73	16322,60	-38560,50		2001		633675,39	276661,98	448838,17	1326731,68		47	50	00,5149	18	49	45,8030	
III.4.003	09	5,12	16326,60	-38563,70		2001		633671,39	276665,18	448841,92	1326728,19		47	50	00,6181	18	49	45,6102	
III.4.004	09	27,47	16347,00	-38582,10		2001		633650,99	276683,58	448860,87	1326708,30		47	50	01,2120	18	49	44,6268	
III.4.005	09	35,40	16374,00	-38605,00		2001		633623,99	276706,48	448886,06	1326683,43		47	50	01,9510	18	49	43,3255	
III.4.006	09	17,84	16386,00	-38618,20		2001		633611,99	276719,68	448897,03	1326669,37		47	50	02,3771	18	49	42,7466	
III.4.007	09	28,38	16408,80	-38635,10		2001		633589,19	276736,57	448918,49	1326650,80		47	50	02,9220	18	49	41,6479	
III.4.008	09	8,27	16414,60	-38641,00		2001		633583,39	276742,47	448923,83	1326644,47		47	50	03,1126	18	49	41,3682	
III.4.009	09	14,78	16425,20	-38651,30		2001		633572,79	276752,77	448933,62	1326633,41		47	50	03,4449	18	49	40,8571	
III.4.010	09	10,29	16430,70	-38660,00		2001		633567,29	276761,47	448938,45	1326624,32		47	50	03,7261	18	49	40,5914	
III.4.011	09	19,92	16438,80	-38678,20		2001		633559,19	276779,67	448945,15	1326605,56		47	50	04,3147	18	49	40,1995	
III.4.012	09	20,42	16443,80	-38698,00		2001		633554,19	276799,47	448948,64	1326585,44		47	50	04,9553	18	49	39,9564	
III.4.013	09	18,80	16443,80	-38716,80		2001		633554,18	276818,27	448947,23	1326566,69		47	50	05,5640	18	49	39,9533	
III.4.014	09	6,45	16443,00	-38723,20		2001		633554,98	276824,67	448945,95	1326560,37		47	50	05,7713	18	49	39,9909	
III.4.015	09	17,42	16438,40	-38740,00		2001		633559,58	276841,47	448940,09	1326543,97		47	50	06,3156	18	49	40,2099	
III.4.016	09	29,34	16425,40	-38766,30		2001		633572,58	276867,77	448925,15	1326518,73		47	50	07,1682	18	49	40,8313	
III.4.017	09	5,15	16424,70	-38771,40		2001		633573,28	276872,87	448924,06	1326513,69		47	50	07,3335	18	49	40,8644	
III.4.018	09	23,23	16411,20	-38790,30		2001		633586,77	276891,77	448909,18	1326495,87		47	50	07,9466	18	49	41,5106	
III.4.019	09	10,55	16407,30	-38800,10		2001		633590,67	276901,57	448904,55	1326486,39		47	50	08,2643	18	49	41,6969	
III.4.020	09	14,45	16399,40	-38812,20		2001		633598,57	276913,67	448895,76	1326474,92		47	50	08,6568	18	49	42,0751	
III.4.021	09	27,61	16391,00	-38838,50		2001		633606,97	276939,97	448885,40	1326449,33		47	50	09,5091	18	49	42,4754	
III.4.022	09	13,16	16388,40	-38851,40		2001		633609,57	276952,87	448881,83	1326436,67		47	50	09,9269	18	49	42,5988	
III.4.023	09	24,35	16384,30	-38875,40		2001		633613,66	276976,87	448875,94	1326413,05		47	50	10,7043	18	49	42,7922	
III.4.024	09	21,32	16385,30	-38896,70		2001		633612,66	276998,17	448875,33	1326391,73		47	50	11,3939	18	49	42,7411	
III.4.025	09	10,01	16386,80	-38906,60		2001		633611,16	277008,07	448876,08	1326381,75		47	50	11,7142	18	49	42,6677	
III.4.026	09	34,10	16398,30	-38938,70		2001		633599,66	277040,17	448885,12	1326348,87		47	50	12,7525	18	49	42,1103	
III.4.027	09	10,61	16402,60	-38948,40		2001		633595,36	277049,87	448888,68	1326338,88		47	50	13,0661	18	49	41,9021	
III.4.028	09	33,00	16415,20	-38978,90		2001		633582,75	277080,36	448898,94	1326307,52		47	50	14,0522	18	49	41,2919	
III.4.029	09	21,01	16425,70	-38997,10		2001		633572,25	277098,56	448908,03	1326288,58		47	50	14,6405	18	49	40,7846	
III.4.030	09	15,04	16434,50	-39009,30		2001		633563,45	277110,76	448915,89	1326275,75		47	50	15,0347	18	49	40,3596	
III.4.031	09	60,60	16474,30	-39055,00		2001		633523,65	277156,45	448952,12	1326227,18		47	50	16,5105	18	49	38,4395	
III.4.032	09	10,04	16480,10	-39063,20		2001		633517,85	277164,65	448957,29	1326218,56		47	50	16,7755	18	49	38,1593	
III.4.033	09	44,85	16513,80	-39092,80		2001		633484,15	277194,25	448988,66	1326186,51		47	50	17,7306	18	49	36,5347	

A határjel, jelöletlen határpont, geodéziai pont száma Číslo hraničného znaku, matematického bodu, geodetického bodu	Típus-kód Kód typu	Távolság Dĺžka	Koordináták a Budapesti Sztereografikus Vetületi Rendszerben Súradnice v stereografickom zobrazovacom systéme Budapešť		Magasság az Adriai rendszerben Výška v systéme Jadranskom	A koordináta jóváhagyá-sának éve Rok určenia súradnice	Megjegyzés Poznámky	Koordináták az EOV rendszerben Súradnice v systéme EOV		Koordináták az S-JTSK rendszerben Súradnice v systéme S-JTSK		Magasság a Balti rendszerben Výška v systéme Baltskom	Földrajzi szélesség az ETRS89 rendszerben Zemepisná šírka v systéme ETRS 89			Földrajzi hosszúság az ETRS89 rendszerben Zemepisná dĺžka v systéme ETRS 89			Ellipszoid feletti magasság Výška nad elipsoidom
			Y ST	**X** ST	**H** Adriai			**Y** EOV	**X** EOV	**Y** S-JTSK	**X** S-JTSK	**H** Balti	º	'	"	º	'	"	**h** ell
1	2	3	4	5	6	7	8	9	10	11	12	13	14	15	16	17	18	19	20
III.4.034	09	40,52	16543,00	-39120,90		2001		633454,94	277222,35	449015,65	1326156,29		47	50	18,6377	18	49	35,1264	
III.4.035	09	63,29	16587,80	-39165,60		2001		633410,14	277267,04	449056,95	1326108,34		47	50	20,0805	18	49	32,9658	
III.4.036	09	51,31	16620,30	-39205,30		2001		633377,64	277306,74	449086,36	1326066,30		47	50	21,3629	18	49	31,3973	
III.4.037	09	16,66	16628,50	-39219,80		2001		633369,44	277321,23	449093,44	1326051,22		47	50	21,8315	18	49	31,0010	
III.4.038	09	21,08	16642,90	-39235,20		2001		633355,04	277336,63	449106,64	1326034,78		47	50	22,3287	18	49	30,3063	
III.4.039	09	14,65	16650,70	-39247,60		2001		633347,24	277349,03	449113,48	1326021,83		47	50	22,7294	18	49	29,9296	
III.4.040	09	30,97	16668,70	-39272,80		2001		633329,23	277374,23	449129,52	1325995,34		47	50	23,5437	18	49	29,0603	
III.4.041	09	18,01	16678,20	-39288,10		2001		633319,73	277389,53	449137,84	1325979,37		47	50	24,0381	18	49	28,6013	
III.4.042	09	72,39	16718,40	-39348,30		2001		633279,53	277449,72	449173,38	1325916,31		47	50	25,9833	18	49	26,6596	
III.4.043	09	7,68	16722,80	-39354,60		2001		633275,13	277456,02	449177,29	1325909,70		47	50	26,1868	18	49	26,4472	
III.4.044	09	19,44	16735,40	-39369,40		2001		633262,53	277470,82	449188,74	1325893,99		47	50	26,6648	18	49	25,8391	
III.4.045	09	4,30	16736,70	-39373,50		2001		633261,23	277474,92	449189,73	1325889,80		47	50	26,7975	18	49	25,7759	
III.4.046	09	17,86	16750,20	-39385,20		2001		633247,72	277486,62	449202,31	1325877,12		47	50	27,1749	18	49	25,1248	
III.4.047	09	4,96	16754,90	-39386,80		2001		633243,02	277488,22	449206,87	1325875,17		47	50	27,2263	18	49	24,8987	
III.4.048	09	32,30	16776,40	-39410,90		2001		633221,52	277512,31	449226,49	1325849,52		47	50	28,0043	18	49	23,8613	
III.4.049	09	9,56	16782,80	-39418,00		2001		633215,12	277519,41	449232,34	1325841,95		47	50	28,2337	18	49	23,5524	
III.4.050	09	12,81	16790,80	-39428,00		2001		633207,12	277529,41	449239,56	1325831,38		47	50	28,5567	18	49	23,1663	
III.4.051	09	4,83	16791,90	-39432,70		2001		633206,02	277534,11	449240,30	1325826,61		47	50	28,7087	18	49	23,1128	
III.4.052	09	8,32	16797,10	-39439,20		2001		633200,82	277540,61	449244,99	1325819,74		47	50	28,9187	18	49	22,8620	
III.4.053	09	24,57	16806,50	-39461,90		2001		633191,42	277563,31	449252,65	1325796,39		47	50	29,6528	18	49	22,4067	
III.4.054	09	5,33	16808,60	-39466,80		2001		633189,32	277568,21	449254,38	1325791,35		47	50	29,8112	18	49	22,3049	
III.4.055	09	17,11	16815,40	-39482,50		2001		633182,52	277583,91	449259,97	1325775,18		47	50	30,3189	18	49	21,9757	
III.4.056	09	10,40	16818,60	-39492,40		2001		633179,32	277593,81	449262,42	1325765,07		47	50	30,6391	18	49	21,8203	
III.4.057	09	4,13	16820,80	-39495,90		2001		633177,12	277597,31	449264,35	1325761,41		47	50	30,7523	18	49	21,7140	
III.4.058	09	7,35	16823,60	-39502,70		2001		633174,32	277604,11	449266,63	1325754,42		47	50	30,9721	18	49	21,5784	
III.4.059	09	20,49	16832,40	-39521,20		2001		633165,51	277622,60	449274,01	1325735,31		47	50	31,5701	18	49	21,1523	
III.4.060	09	3,16	16834,20	-39523,80		2001		633163,71	277625,20	449275,60	1325732,58		47	50	31,6541	18	49	21,0656	
III.4.061	09	2,77	16835,40	-39526,30		2001		633162,51	277627,70	449276,61	1325730,00		47	50	31,7349	18	49	21,0074	
III.4.062	09	38,60	16843,20	-39564,10		2001		633154,71	277665,50	449281,54	1325691,72		47	50	32,9580	18	49	20,6269	
III.4.063	09	82,06	16855,70	-39645,20		2001		633142,20	277746,60	449287,88	1325609,92		47	50	35,5824	18	49	20,0142	
III.4.064	09	56,46	16862,10	-39701,30		2001		633135,80	277802,70	449290,03	1325553,50		47	50	37,3982	18	49	19,6984	
III.4.065	09	10,31	16865,60	-39711,00		2001		633132,29	277812,40	449292,79	1325543,56		47	50	37,7119	18	49	19,5284	
III.4.066	09	31,62	16870,10	-39742,30		2001		633127,79	277843,69	449294,92	1325512,01		47	50	38,7248	18	49	19,3075	
III.4.067	09	27,37	16873,90	-39769,40		2001		633123,99	277870,79	449296,66	1325484,71		47	50	39,6017	18	49	19,1210	
III.4.068	09	10,11	16878,10	-39778,60		2001		633119,79	277879,99	449300,15	1325475,22		47	50	39,8991	18	49	18,9178	
III.4.069	09	20,43	16879,20	-39799,00		2001		633118,69	277900,39	449299,71	1325454,79		47	50	40,5596	18	49	18,8620	
III.4.070	09	23,94	16876,60	-39822,80		2001		633121,28	277924,19	449295,32	1325431,26		47	50	41,3304	18	49	18,9834	
III.4.071	09	30,89	16871,10	-39853,20		2001		633126,78	277954,59	449287,55	1325401,36		47	50	42,3152	18	49	19,2435	

A határjel, jelöletlen határpont, geodéziai pont száma Číslo hraničného znaku, matematického bodu, geodetického bodu	Típus-kód Kód typu	Távolság Dĺžka	Koordináták a Budapesti Sztereografikus Vetületi Rendszerben Súradnice v stereografickom zobrazovacom systéme Budapešť		Magasság az Adriai rendszerben Výška v systéme Jadranskom	A koordináta jóváhagyá-sának éve Rok určenia súradnice	Megjegyzés Poznámky	Koordináták az EOV rendszerben Súradnice v systéme EOV		Koordináták az S-JTSK rendszerben Súradnice v systéme S-JTSK		Magasság a Balti rendszerben Výška v systéme Baltskom	Földrajzi szélesség az ETRS89 rendszerben Zemepisná šírka v systéme ETRS 89			Földrajzi hosszúság az ETRS89 rendszerben Zemepisná dĺžka v systéme ETRS 89			Ellipszoid feletti magasság Výška nad elipsoidom
			Y ST	**X** ST	**H** Adriai			**Y** EOV	**X** EOV	**Y** S-JTSK	**X** S-JTSK	**H** Balti	°	'	"	°	'	"	**h** ell
1	2	3	4	5	6	7	8	9	10	11	12	13	14	15	16	17	18	19	20
III.4.072	09	45,11	16870,40	-39898,30		2001		633127,48	277999,69	449283,45	1325356,45		47	50	43,7753	18	49	19,2708	
III.4.073	09	44,95	16868,30	-39943,20		2001		633129,57	278044,59	449277,97	1325311,84		47	50	45,2292	18	49	19,3652	
III.4.074	09	18,20	16865,60	-39961,20		2001		633132,27	278062,59	449273,92	1325294,09		47	50	45,8123	18	49	19,4925	
III.4.075	09	63,96	16854,00	-40024,10		2001		633143,86	278125,49	449257,61	1325232,25		47	50	47,8499	18	49	20,0412	
III.4.076	09	9,34	16851,90	-40033,20		2001		633145,96	278134,59	449254,82	1325223,34		47	50	48,1446	18	49	20,1412	
III.4.077	09	25,93	16846,20	-40058,50		2001		633151,66	278159,89	449247,23	1325198,54		47	50	48,9644	18	49	20,4117	
III.4.078	09	23,62	16840,40	-40081,40		2001		633157,45	278182,79	449239,72	1325176,15		47	50	49,7062	18	49	20,6872	
III.4.079	09	21,14	16834,50	-40101,70		2001		633163,35	278203,09	449232,31	1325156,35		47	50	50,3641	18	49	20,9680	
III.4.080	09	9,41	16832,10	-40110,80		2001		633165,75	278212,19	449229,23	1325147,46		47	50	50,6589	18	49	21,0822	
III.4.081	09	21,73	16824,60	-40131,20		2001		633173,25	278232,59	449220,21	1325127,68		47	50	51,3202	18	49	21,4401	
III.4.082	09	21,62	16816,90	-40151,40		2001		633180,95	278252,79	449211,01	1325108,12		47	50	51,9749	18	49	21,8075	
III.4.083	09	15,79	16813,00	-40166,70		2001		633184,84	278268,09	449205,97	1325093,16		47	50	52,4706	18	49	21,9927	
III.4.084	09	16,74	16810,20	-40183,20		2001		633187,64	278284,59	449201,93	1325076,92		47	50	53,0051	18	49	22,1251	
III.4.085	09	9,96	16812,00	-40193,00		2001		633185,84	278294,39	449202,99	1325067,01		47	50	53,3222	18	49	22,0370	
III.4.086	09	6,80	16811,80	-40199,80		2001		633186,04	278301,19	449202,27	1325060,25		47	50	53,5424	18	49	22,0459	
III.4.087	09	17,37	16816,90	-40216,40		2001		633180,94	278317,79	449206,11	1325043,31		47	50	54,0794	18	49	21,7981	
III.4.088	09	20,85	16826,70	-40234,80		2001		633171,14	278336,18	449214,49	1325024,23		47	50	54,6739	18	49	21,3242	
III.4.089	09	16,64	16832,20	-40250,50		2001		633165,64	278351,88	449218,79	1325008,16		47	50	55,1817	18	49	21,0575	
III.4.090	09	6,72	16832,70	-40257,20		2001		633165,14	278358,58	449218,78	1325001,44		47	50	55,3986	18	49	21,0325	
III.4.091	09	12,85	16833,80	-40270,00		2001		633164,03	278371,38	449218,91	1324988,59		47	50	55,8130	18	49	20,9776	
III.4.092	09	43,16	16831,60	-40313,10		2001		633166,23	278414,48	449213,47	1324945,79		47	50	57,2085	18	49	21,0772	
III.4.093	09	11,16	16834,40	-40323,90		2001		633163,43	278425,28	449215,45	1324934,81		47	50	57,5579	18	49	20,9410	
III.4.094	09	21,14	16838,20	-40344,70		2001		633159,63	278446,08	449217,67	1324913,78		47	50	58,2310	18	49	20,7552	
III.4.095	09	3,77	16839,60	-40348,20		2001		633158,23	278449,58	449218,80	1324910,18		47	50	58,3443	18	49	20,6874	
III.4.096	09	5,20	16841,60	-40353,00		2001		633156,23	278454,38	449220,43	1324905,25		47	50	58,4994	18	49	20,5906	
III.4.097	09	23,70	16844,70	-40376,50		2001		633153,12	278477,88	449221,75	1324881,58		47	50	59,2600	18	49	20,4379	
III.4.098	09	21,02	16850,50	-40396,70		2001		633147,32	278498,08	449226,01	1324861,00		47	50	59,9134	18	49	20,1561	
III.4.099	09	25,50	16862,50	-40419,20		2001		633135,32	278520,57	449236,28	1324837,66		47	51	00,6406	18	49	19,5756	
III.4.100	09	44,98	16889,20	-40455,40		2001		633108,62	278556,77	449260,17	1324799,55		47	51	01,8101	18	49	18,2863	
III.4.101	09	40,75	16919,00	-40483,20		2001		633078,81	278584,57	449287,78	1324769,59		47	51	02,7072	18	49	16,8489	
III.4.102	09	30,01	16944,00	-40499,80		2001		633053,81	278601,16	449311,46	1324751,15		47	51	03,2422	18	49	15,6438	
III.4.103	09	6,04	16947,80	-40504,50		2001		633050,01	278605,86	449314,89	1324746,17		47	51	03,3941	18	49	15,4605	
III.4.104	09	2,50	16948,50	-40506,90		2001		633049,31	278608,26	449315,41	1324743,73		47	51	03,4717	18	49	15,4264	
III.4.105	09	48,19	16984,80	-40538,60		2001		633013,01	278639,96	449349,21	1324709,38		47	51	04,4946	18	49	13,6759	
III.4.106	09	4,88	16989,20	-40540,70		2001		633008,61	278642,06	449353,44	1324706,96		47	51	04,5620	18	49	13,4640	
III.4.107	09	7,58	16994,90	-40545,70		2001		633002,91	278647,06	449358,74	1324701,54		47	51	04,7234	18	49	13,1892	
III.4.108	09	3,11	16997,00	-40548,00		2001		633000,81	278649,36	449360,66	1324699,09		47	51	04,7977	18	49	13,0879	
III.4.109	09	16,76	17010,60	-40557,80		2001		632987,21	278659,16	449373,49	1324688,29		47	51	05,1137	18	49	12,4321	

A határjel, jelöletlen határpont, geodéziai pont száma Číslo hraničného znaku, matematického bodu, geodetického bodu	Típus-kód Kód typu	Távolság Dĺžka	Koordináták a Budapesti Sztereografikus Vetületi Rendszerben Súradnice v stereografickom zobrazovacom systéme Budapešť		Magasság az Adriai rendszerben Výška v systéme Jadranskom	A koordináta jóváhagyá-sának éve Rok určenia súradnice	Megjegyzés Poznámky	Koordináták az EOV rendszerben Súradnice v systéme EOV		Koordináták az S-JTSK rendszerben Súradnice v systéme S-JTSK		Magasság a Balti rendszerben Výška v systéme Baltskom	Földrajzi szélesség az ETRS89 rendszerben Zemepisná šírka v systéme ETRS 89			Földrajzi hosszúság az ETRS89 rendszerben Zemepisná dĺžka v systéme ETRS 89			Ellipszoid feletti magasság Výška nad elipsoidom
			Y ST	**X** ST	**H** Adriai			**Y** EOV	**X** EOV	**Y** S-JTSK	**X** S-JTSK	**H** Balti	°	'	"	°	'	"	**h** ell
1	2	3	4	5	6	7	8	9	10	11	12	13	14	15	16	17	18	19	20
III.4.110	09	7,86	17016,50	-40563,00		2001		632981,31	278664,35	449378,98	1324682,66		47	51	05,2813	18	49	12,1476	
III.4.111	09	43,79	17049,40	-40591,90		2001		632948,41	278693,25	449409,60	1324651,36		47	51	06,2139	18	49	10,5610	
III.4.112	09	12,47	17058,80	-40600,10		2001		632939,01	278701,45	449418,35	1324642,48		47	51	06,4784	18	49	10,1078	
III.4.113	09	9,05	17065,10	-40606,60		2001		632932,71	278707,95	449424,14	1324635,52		47	51	06,6883	18	49	09,8038	
III.4.114	09	47,04	17101,00	-40637,00		2001		632896,81	278738,34	449457,65	1324602,50		47	51	07,6689	18	49	08,0725	
III.4.115	09	24,49	17119,80	-40652,70		2001		632878,01	278754,04	449475,21	1324585,43		47	51	08,1753	18	49	07,1659	
III.4.116	09	4,86	17122,70	-40656,60		2001		632875,10	278757,94	449477,80	1324581,32		47	51	08,3014	18	49	07,0258	
III.4.117	09	18,38	17133,60	-40671,40		2001		632864,20	278772,74	449487,56	1324565,74		47	51	08,7795	18	49	06,4992	
III.4.118	09	12,96	17142,20	-40681,10		2001		632855,60	278782,44	449495,40	1324555,42		47	51	09,0927	18	49	06,0842	
III.4.119	09	6,16	17145,80	-40686,10		2001		632852,00	278787,44	449498,61	1324550,16		47	51	09,2543	18	49	05,9103	
III.4.120	09	5,14	17148,90	-40690,20		2001		632848,90	278791,54	449501,39	1324545,84		47	51	09,3867	18	49	05,7607	
III.4.121	09	31,85	17170,50	-40713,60		2001		632827,30	278814,93	449521,16	1324520,88		47	51	10,1420	18	49	04,7184	
III.4.122	09	26,15	17190,20	-40730,80		2001		632807,60	278832,13	449539,51	1324502,24		47	51	10,6971	18	49	03,7681	
III.4.123	09	23,31	17210,30	-40742,60		2001		632787,50	278843,93	449558,66	1324488,96		47	51	11,0772	18	49	02,7996	
III.4.124	09	24,73	17230,40	-40757,00		2001		632767,40	278858,33	449577,61	1324473,08		47	51	11,5415	18	49	01,8308	
III.4.125	09	23,46	17248,60	-40771,80		2001		632749,20	278873,12	449594,64	1324456,95		47	51	12,0187	18	49	00,9532	
III.4.126	09	11,03	17256,40	-40779,60		2001		632741,40	278880,92	449601,83	1324448,59		47	51	12,2704	18	49	00,5769	
III.4.127	09	6,28	17261,40	-40783,40		2001		632736,40	278884,72	449606,53	1324444,42		47	51	12,3930	18	49	00,3357	
III.4.128	09	21,26	17277,40	-40797,40		2001		632720,40	278898,72	449621,43	1324429,25		47	51	12,8448	18	48	59,5640	
III.4.129	09	30,85	17300,00	-40818,40		2001		632697,79	278919,72	449642,38	1324406,61		47	51	13,5224	18	48	58,4736	
III.4.130	09	12,44	17311,00	-40824,20		2001		632686,79	278925,52	449652,91	1324400,00		47	51	13,7091	18	48	57,9436	
III.4.131	09	23,83	17330,50	-40837,90		2001		632667,29	278939,21	449671,32	1324384,86		47	51	14,1507	18	48	57,0037	
III.4.132	09	7,14	17336,20	-40842,20		2001		632661,59	278943,51	449676,68	1324380,15		47	51	14,2893	18	48	56,7288	
III.4.133	09	23,37	17351,80	-40859,60		2001		632645,99	278960,91	449690,92	1324361,62		47	51	14,8512	18	48	55,9759	
III.4.134	09	23,56	17367,00	-40877,60		2001		632630,79	278978,91	449704,72	1324342,53		47	51	15,4324	18	48	55,2420	
III.4.135	09	21,78	17382,20	-40893,20		2001		632615,59	278994,51	449718,69	1324325,82		47	51	15,9361	18	48	54,5088	
III.4.136	09	33,58	17409,10	-40913,30		2001		632588,69	279014,60	449744,00	1324303,75		47	51	16,5840	18	48	53,2118	
III.4.137	09	27,53	17427,70	-40933,60		2001		632570,09	279034,90	449761,01	1324282,11		47	51	17,2394	18	48	52,3142	
III.4.138	09	9,50	17433,40	-40941,20		2001		632564,39	279042,50	449766,12	1324274,10		47	51	17,4849	18	48	52,0389	
III.4.139	09	5,72	17436,00	-40946,30		2001		632561,79	279047,60	449768,33	1324268,82		47	51	17,6497	18	48	51,9130	
III.4.140	09	22,86	17443,20	-40968,00		2001		632554,58	279069,30	449773,87	1324246,64		47	51	18,3516	18	48	51,5633	
III.4.141	09	7,82	17449,80	-40972,20		2001		632547,98	279073,50	449780,14	1324241,95		47	51	18,4870	18	48	51,2451	
III.4.142	09	1,97	17451,60	-40973,00		2001		632546,18	279074,30	449781,87	1324241,02		47	51	18,5127	18	48	51,1584	
III.4.143	09	22,58	17470,40	-40985,50		2001		632527,38	279086,80	449799,67	1324227,14		47	51	18,9155	18	48	50,2523	
III.4.144	09	19,66	17480,10	-41002,60		2001		632517,68	279103,89	449808,05	1324209,36		47	51	19,4680	18	48	49,7833	
III.4.145	09	7,30	17485,60	-41007,40		2001		632512,18	279108,69	449813,18	1324204,15		47	51	19,6230	18	48	49,5178	
III.4.146	09	17,34	17499,00	-41018,40		2001		632498,78	279119,69	449825,71	1324192,17		47	51	19,9778	18	48	48,8716	
III.4.147	09	16,57	17514,20	-41025,00		2001		632483,58	279126,29	449840,36	1324184,45		47	51	20,1899	18	48	48,1396	

A határjel, jelöletlen határpont, geodéziai pont száma Číslo hraničného znaku, matematického bodu, geodetického bodu	Típus-kód Kód typu	Távolság Dĺžka	Koordináták a Budapesti Sztereografikus Vetületi Rendszerben Súradnice v stereografickom zobrazovacom systéme Budapešť		Magasság az Adriai rendszerben Výška v systéme Jadranskom	A koordináta jóváhagyá-sának éve Rok určenia súradnice	Megjegyzés Poznámky	Koordináták az EOV rendszerben Súradnice v systéme EOV		Koordináták az S-JTSK rendszerben Súradnice v systéme S-JTSK		Magasság a Balti rendszerben Výška v systéme Baltskom	Földrajzi szélesség az ETRS89 rendszerben Zemepisná šírka v systéme ETRS 89			Földrajzi hosszúság az ETRS89 rendszerben Zemepisná dĺžka v systéme ETRS 89			Ellipszoid feletti magasság Výška nad elipsoidom
			Y ST	**X** ST	**H** Adriai			**Y** EOV	**X** EOV	**Y** S-JTSK	**X** S-JTSK	**H** Balti	°	'	"	°	'	"	**h** ell
1	2	3	4	5	6	7	8	9	10	11	12	13	14	15	16	17	18	19	20
III.4.148	09	29,81	17542,80	-41033,40		2001		632454,98	279134,69	449868,25	1324173,91		47	51	20,4592	18	48	46,7624	
III.4.149	09	30,09	17572,20	-41039,80		2001		632425,58	279141,08	449897,08	1324165,31		47	51	20,6633	18	48	45,3472	
III.4.150	09	19,99	17592,10	-41037,90		2001		632405,68	279139,18	449917,06	1324165,71		47	51	20,5997	18	48	44,3904	
III.4.151	09	79,93	17671,80	-41043,90		2001		632325,99	279145,17	449996,08	1324153,71		47	51	20,7860	18	48	40,5556	
III.4.152	09	54,27	17725,20	-41053,60		2001		632272,59	279154,87	450048,59	1324140,01		47	51	21,0947	18	48	37,9854	
III.4.153	09	59,88	17785,00	-41056,60		2001		632212,79	279157,86	450107,99	1324132,50		47	51	21,1858	18	48	35,1083	
III.4.154	09	3,32	17788,30	-41057,00		2001		632209,49	279158,26	450111,25	1324131,85		47	51	21,1984	18	48	34,9495	
III.4.155	09	14,52	17802,80	-41056,20		2001		632194,99	279157,46	450125,76	1324131,56		47	51	21,1710	18	48	34,2523	
III.4.156	09	3,83	17806,60	-41055,70		2001		632191,19	279156,96	450129,59	1324131,77		47	51	21,1544	18	48	34,0695	
III.4.157	09	20,70	17827,30	-41055,40		2001		632170,49	279156,66	450150,25	1324130,51		47	51	21,1426	18	48	33,0738	
III.4.158	09	7,61	17834,90	-41055,70		2001		632162,89	279156,96	450157,81	1324129,63		47	51	21,1516	18	48	32,7081	
III.4.159	09	20,26	17855,10	-41057,20		2001		632142,69	279158,45	450177,84	1324126,61		47	51	21,1981	18	48	31,7361	
III.4.160	09	28,51	17883,30	-41061,40		2001		632114,49	279162,65	450205,64	1324120,30		47	51	21,3311	18	48	30,3789	
III.4.161	09	7,52	17890,60	-41063,20		2001		632107,19	279164,45	450212,78	1324117,95		47	51	21,3887	18	48	30,0275	
III.4.162	09	48,97	17938,60	-41072,90		2001		632059,19	279174,14	450259,91	1324104,66		47	51	21,6977	18	48	27,7170	
III.4.163	09	5,61	17943,40	-41075,80		2001		632054,39	279177,04	450264,47	1324101,40		47	51	21,7912	18	48	27,4858	
III.4.164	09	13,18	17956,40	-41078,00		2001		632041,39	279179,24	450277,27	1324098,23		47	51	21,8610	18	48	26,8600	
III.4.165	09	27,07	17982,80	-41084,00		2001		632014,99	279185,24	450303,14	1324090,25		47	51	22,0527	18	48	25,5891	
III.4.166	09	31,78	18013,80	-41091,00		2001		631984,00	279192,24	450333,52	1324080,93		47	51	22,2763	18	48	24,0971	
III.4.167	09	12,85	18026,40	-41093,50		2001		631971,40	279194,74	450345,89	1324077,49		47	51	22,3559	18	48	23,4907	
III.4.168	09	18,56	18044,30	-41098,40		2001		631953,50	279199,63	450363,37	1324071,25		47	51	22,5126	18	48	22,6288	
III.4.169	09	32,89	18076,30	-41106,00		2001		631921,50	279207,23	450394,70	1324061,26		47	51	22,7554	18	48	21,0884	
III.4.170	09	20,10	18096,20	-41108,80		2001		631901,60	279210,03	450414,34	1324056,97		47	51	22,8439	18	48	20,1305	
III.4.171	09	32,80	18128,20	-41116,00		2001		631869,60	279217,22	450445,70	1324047,37		47	51	23,0737	18	48	18,5901	
III.4.172	09	46,91	18174,10	-41125,70		2001		631823,70	279226,92	450490,73	1324034,24		47	51	23,3830	18	48	16,3807	
III.4.173	09	27,97	18201,30	-41132,20		2001		631796,50	279233,42	450517,36	1324025,70		47	51	23,5908	18	48	15,0712	
III.4.174	09	50,35	18251,40	-41137,20		2001		631746,40	279238,41	450566,94	1324016,94		47	51	23,7473	18	48	12,6603	
III.4.175	09	13,47	18264,80	-41138,60		2001		631733,00	279239,81	450580,19	1324014,53		47	51	23,7913	18	48	12,0156	
III.4.176	09	9,84	18274,10	-41141,80		2001		631723,70	279243,01	450589,22	1324010,64		47	51	23,8938	18	48	11,5678	
III.4.177	09	9,72	18283,80	-41142,40		2001		631714,00	279243,61	450598,85	1324009,31		47	51	23,9123	18	48	11,1010	
III.4.178	09	36,95	18319,20	-41153,00		2001		631678,60	279254,20	450633,35	1323996,06		47	51	24,2518	18	48	09,3963	
III.4.179	09	41,39	18358,50	-41166,00		2001		631639,30	279267,20	450671,55	1323980,14		47	51	24,6686	18	48	07,5039	
III.4.180	09	54,49	18409,90	-41184,10		2001		631587,90	279285,29	450721,43	1323958,21		47	51	25,2492	18	48	05,0286	
III.4.181	09	14,56	18423,30	-41189,80		2001		631574,50	279290,99	450734,37	1323951,52		47	51	25,4322	18	48	04,3829	
III.4.182	09	16,30	18439,00	-41194,20		2001		631558,80	279295,39	450749,69	1323945,94		47	51	25,5732	18	48	03,6269	
III.4.183	09	20,01	18459,00	-41193,50		2001		631538,80	279294,69	450769,68	1323945,13		47	51	25,5484	18	48	02,6650	
III.4.184	09	16,81	18475,20	-41198,00		2001		631522,60	279299,19	450785,49	1323939,42		47	51	25,6925	18	48	01,8851	
III.4.185	09	22,56	18495,80	-41207,20		2001		631502,00	279308,38	450805,34	1323928,69		47	51	25,9881	18	48	00,8926	

A határjel, jelöletlen határpont, geodéziai pont száma Číslo hraničného znaku, matematického bodu, geodetického bodu	Típus-kód Kód typu	Távolság Dĺžka	Koordináták a Budapesti Sztereografikus Vetületi Rendszerben Súradnice v stereografickom zobrazovacom systéme Budapešť		Magasság az Adriai rendszerben Výška v systéme Jadranskom	A koordináta jóváhagyá-sának éve Rok určenia súradnice	Megjegyzés Poznámky	Koordináták az EOV rendszerben Súradnice v systéme EOV		Koordináták az S-JTSK rendszerben Súradnice v systéme S-JTSK		Magasság a Balti rendszerben Výška v systéme Baltskom	Földrajzi szélesség az ETRS89 rendszerben Zemepisná šírka v systéme ETRS 89			Földrajzi hosszúság az ETRS89 rendszerben Zemepisná dĺžka v systéme ETRS 89			Ellipszoid feletti magasság Výška nad elipsoidom
			Y ST	**X** ST	**H** Adriai			**Y** EOV	**X** EOV	**Y** S-JTSK	**X** S-JTSK	**H** Balti	**°**	**'**	**"**	**°**	**'**	**"**	**h** ell
1	2	3	4	5	6	7	8	9	10	11	12	13	14	15	16	17	18	19	20
III.4.186	09	28,17	18518,70	-41223,60		2001		631479,10	279324,78	450826,94	1323910,61		47	51	26,5166	18	47	59,7883	
III.4.187	09	32,74	18548,00	-41238,20		2001		631449,80	279339,38	450855,05	1323893,85		47	51	26,9861	18	47	58,3766	
III.4.188	09	9,03	18556,10	-41242,20		2001		631441,70	279343,38	450862,82	1323889,25		47	51	27,1148	18	47	57,9865	
III.4.189	09	29,83	18584,60	-41251,00		2001		631413,20	279352,17	450890,58	1323878,32		47	51	27,3967	18	47	56,6139	
III.4.190	09	37,35	18620,80	-41260,20		2001		631377,00	279361,37	450925,98	1323866,42		47	51	27,6907	18	47	54,8710	
III.4.191	09	4,81	18625,60	-41260,50		2001		631372,20	279361,67	450930,74	1323865,75		47	51	27,7000	18	47	54,6401	
III.4.192	09	42,95	18666,10	-41274,80		2001		631331,70	279375,96	450970,04	1323848,44		47	51	28,1585	18	47	52,6896	
III.4.193	09	6,44		1277,80		2001		631326,00	279378,96	450975,50	1323845,02		47	51	28,2550	18	47	52,4149	
III.4.194	09	25,05		1285,60		2001		631302,20	279386,76	450998,64	1323835,44		47	51	28,5052	18	47	51,2688	
III.4.195	09	28,41		1293,80		2001		631275,00	279394,96	451025,14	1323825,21		47	51	28,7678	18	47	49,9591	
III.4.196	09	15,73		1297,00		2001		631259,60	279398,16	451040,25	1323820,86		47	51	28,8698	18	47	49,2178	
III.4.197	09	38,41	18774,20	-41310,40		2001		631223,60	279411,55	451075,14	1323804,78		47	51	29,2997	18	47	47,4837	
III.4.198	09	20,58	18792,40	-41320,00		2005		631205,40	279421,15	451092,56	1323793,84		47	51	29,6092	18	47	46,6054	
III.4.199	09	6,78	18797,80	-41324,10		2001		631200,00	279425,25	451097,64	1323789,34		47	51	29,7407	18	47	46,3461	
III.4.200	09	17,41	18811,30	-41335,10		2001		631186,50	279436,25	451110,27	1323777,36		47	51	30,0953	18	47	45,6950	
III.4.201	09	5,96	18816,20	-41338,50		2001		631181,60	279439,65	451114,90	1323773,60		47	51	30,2049	18	47	45,4587	
III.4.202	09	3,67	18819,40	-41340,30		2001		631178,40	279441,45	451117,95	1323771,56		47	51	30,2629	18	47	45,3046	
III.4.203	09	24,48	18835,20	-41359,00		2001		631162,60	279460,14	451132,29	1323751,72		47	51	30,8666	18	47	44,5416	
III.4.204	09	17,32	18844,20	-41373,80		2001		631153,60	279474,94	451140,15	1323736,29		47	51	31,3446	18	47	44,1063	
III.4.205	09	3,42	18845,40	-41377,00		2001		631152,40	279478,14	451141,11	1323733,00		47	51	31,4483	18	47	44,0479	
III.4.206	09	17,42	18854,90	-41391,60		2001		631142,90	279492,74	451149,48	1323717,73		47	51	31,9199	18	47	43,5886	
III.4.207	09	7,12	18856,20	-41398,60		2001		631141,60	279499,74	451150,24	1323710,65		47	51	32,1464	18	47	43,5251	
III.4.208	09	47,03	18874,80	-41441,80		2001		631122,99	279542,94	451165,53	1323666,18		47	51	33,5430	18	47	42,6232	
III.4.209	09	18,00	18881,00	-41458,70		2001		631116,79	279559,84	451170,44	1323648,86		47	51	34,0895	18	47	42,3222	
III.4.210	09	55,85	18893,20	-41513,20		2001		631104,59	279614,33	451178,49	1323593,60		47	51	35,8525	18	47	41,7267	
III.6.000	09	19,48	18899,60	-41531,60		2001		631098,18	279632,73	451183,48	1323574,77		47	51	36,4476	18	47	41,4158	
III.6.001	09	20,24	18906,00	-41550,80		2001		631091,78	279651,93	451188,42	1323555,14		47	51	37,0686	18	47	41,1046	
III.6.002	09	26,15	18915,90	-41575,00		2001		631081,88	279676,13	451196,46	1323530,26		47	51	37,8511	18	47	40,6246	
III.6.003	09	18,13	18921,00	-41592,40		2001		631076,78	279693,53	451200,23	1323512,53		47	51	38,4138	18	47	40,3766	
III.6.004	09	24,27	18925,20	-41616,30		2001		631072,58	279717,43	451202,62	1323488,38		47	51	39,1872	18	47	40,1706	
III.6.005	09	28,64	18928,90	-41644,70		2001		631068,87	279745,83	451204,17	1323459,78		47	51	40,1064	18	47	39,9878	
III.6.006	09	24,30	18928,80	-41669,00		2001		631068,97	279770,13	451202,23	1323435,56		47	51	40,8930	18	47	39,9889	
III.6.007	09	12,71	18928,40	-41681,70		2001		631069,37	279782,82	451200,88	1323422,93		47	51	41,3041	18	47	40,0060	
III.6.008	09	15,10	18928,20	-41696,80		2001		631069,57	279797,92	451199,54	1323407,89		47	51	41,7930	18	47	40,0132	
III.6.009	09	8,70	18928,40	-41705,50		2001		631069,37	279806,62	451199,08	1323399,20		47	51	42,0746	18	47	40,0023	
III.6.010	09	22,86	18931,10	-41728,20		2001		631066,67	279829,32	451200,06	1323376,36		47	51	42,8093	18	47	39,8688	
III.6.011	09	29,36	18938,90	-41756,50		2001		631058,86	279857,62	451205,70	1323347,56		47	51	43,7247	18	47	39,4889	
III.6.012	09	30,45	18948,50	-41785,40		2001		631049,26	279886,52	451213,09	1323318,02		47	51	44,6593	18	47	39,0224	

PS:
preklep v "X"
STG X elütés

A határjel, jelöletlen határpont, geodéziai pont száma Číslo hraničného znaku, matematického bodu, geodetického bodu	Típus-kód Kód typu	Távolság Dĺžka	Koordináták a Budapesti Sztereografikus Vetületi Rendszerben Súradnice v stereografickom zobrazovacom systéme Budapešť		Magasság az Adriai rendszerben Výška v systéme Jadranskom	A koordináta jóváhagyá-sának éve Rok určenia súradnice	Megjegyzés Poznámky	Koordináták az EOV rendszerben Súradnice v systéme EOV		Koordináták az S-JTSK rendszerben Súradnice v systéme S-JTSK		Magasság a Balti rendszerben Výška v systéme Baltskom	Földrajzi szélesség az ETRS89 rendszerben Zemepisná šírka v systéme ETRS 89			Földrajzi hosszúság az ETRS89 rendszerben Zemepisná dĺžka v systéme ETRS 89			Ellipszoid feletti magasság Výška nad elipsoidom
			Y ST	**X** ST	**H** Adriai			**Y** EOV	**X** EOV	**Y** S-JTSK	**X** S-JTSK	**H** Balti	°	'	"	°	'	"	**h** ell
1	2	3	4	5	6	7	8	9	10	11	12	13	14	15	16	17	18	19	20
III.6.013	09	46,93	18963,10	-41830,00		2001		631034,66	279931,12	451224,29	1323272,44		47	51	46,1018	18	47	38,3128	
III.6.014	09	28,42	18966,60	-41858,20		2001		631031,15	279959,32	451225,65	1323244,06		47	51	47,0144	18	47	38,1397	
III.6.015	09	25,81	18971,20	-41883,60		2001		631026,55	279984,71	451228,32	1323218,39		47	51	47,8361	18	47	37,9144	
III.6.016	09	14,07	18975,80	-41896,90		2001		631021,95	279998,01	451231,90	1323204,78		47	51	48,2662	18	47	37,6910	
III.6.017	09	24,93	18974,60	-41921,80		2001		631023,15	280022,91	451228,83	1323180,04		47	51	49,0726	18	47	37,7447	
III.6.018	09	6,35	18977,60	-41927,40		2001		631020,15	280028,51	451231,40	1323174,23		47	51	49,2536	18	47	37,5994	
III.6.019	09	4,94	18975,00	-41931,60		2001		631022,75	280032,71	451228,49	1323170,24		47	51	49,3898	18	47	37,7239	
III.6.020	09	23,44	18985,00	-41952,80		2001		631012,74	280053,91	451236,86	1323148,35		47	51	50,0751	18	47	37,2391	
III.6.021	09	15,86	18988,80	-41968,20		2001		631008,94	280069,31	451239,49	1323132,71		47	51	50,5732	18	47	37,0538	
III.6.022	09	32,96	19000,00	-41999,20		2001		630997,74	280100,31	451248,32	1323100,95		47	51	51,5758	18	47	36,5100	
III.6.023	09	29,64	19008,50	-42027,60		2001		630989,24	280128,71	451254,65	1323072,00		47	51	52,4942	18	47	36,0966	
III.6.024	09	12,66	19013,10	-42039,40		2001		630984,64	280140,51	451258,34	1323059,88		47	51	52,8759	18	47	35,8735	
III.6.025	09	23,84	19020,70	-42062,00		2001		630977,03	280163,10	451264,22	1323036,77		47	51	53,6066	18	47	35,5039	
III.6.026	09	27,24	19027,40	-42088,40		2001		630970,33	280189,50	451268,91	1323009,95		47	51	54,4605	18	47	35,1772	
III.6.027	09	8,63	19032,30	-42095,50		2001		630965,43	280196,60	451273,26	1323002,50		47	51	54,6899	18	47	34,9404	
III.6.028	09	12,44	19043,30	-42101,30		2001		630954,43	280202,40	451283,79	1322995,88		47	51	54,8766	18	47	34,4102	
III.6.029	09	13,36	19054,80	-42108,10		2001		630942,93	280209,20	451294,74	1322988,24		47	51	55,0954	18	47	33,8559	
III.6.030	09	9,48	19063,40	-42112,10		2001		630934,33	280213,20	451303,01	1322983,60		47	51	55,2240	18	47	33,4416	
III.6.031	09	21,60	19084,00	-42118,60		2001		630913,73	280219,70	451323,06	1322975,56		47	51	55,4323	18	47	32,4494	
III.6.032	09	27,93	19111,40	-42124,00		2001		630886,33	280225,09	451349,97	1322968,11		47	51	55,6040	18	47	31,1303	
III.6.033	09	16,08	19127,20	-42127,00		2001		630870,53	280228,09	451365,50	1322963,93		47	51	55,6994	18	47	30,3695	
III.6.034	09	9,07	19136,00	-42129,20		2001		630861,73	280230,29	451374,11	1322961,07		47	51	55,7697	18	47	29,9457	
III.6.035	09	17,75	19153,70	-42130,50		2001		630844,03	280231,59	451391,66	1322958,44		47	51	55,8099	18	47	29,0939	
III.6.036	09	3,26	19156,60	-42132,00		2001		630841,13	280233,09	451394,44	1322956,72		47	51	55,8582	18	47	28,9541	
III.6.037	09	4,08	19160,60	-42132,80		2001		630837,13	280233,89	451398,37	1322955,62		47	51	55,8837	18	47	28,7614	
III.6.038	09	14,29	19174,80	-42134,40		2001		630822,93	280235,49	451412,40	1322952,96		47	51	55,9338	18	47	28,0782	
III.6.039	09	45,62	19220,00	-42140,60		2001		630777,73	280241,68	451457,00	1322943,36		47	51	56,1297	18	47	25,9025	
III.6.040	09	10,38	19230,00	-42143,40		2001		630767,73	280244,48	451466,76	1322939,82		47	51	56,2191	18	47	25,4209	
III.6.041	09	20,16	19250,00	-42145,90		2001		630747,73	280246,98	451486,52	1322935,81		47	51	56,2980	18	47	24,4580	
III.6.042	09	45,18	19293,80	-42157,00		2001		630703,93	280258,07	451529,35	1322921,44		47	51	56,6525	18	47	22,3489	
III.6.043	09	37,32	19329,10	-42169,10		2001		630668,63	280270,17	451563,63	1322906,71		47	51	57,0404	18	47	20,6486	
III.6.044	09	5,33	19333,70	-42171,80		2001		630664,03	280272,87	451568,02	1322903,67		47	51	57,1273	18	47	20,4267	
III.6.045	09	13,87	19347,20	-42175,00		2001		630650,53	280276,07	451581,24	1322899,46		47	51	57,2294	18	47	19,7766	
III.6.046	09	46,05	19393,00	-42179,80		2001		630604,74	280280,86	451626,54	1322891,22		47	51	57,3797	18	47	17,5726	
III.6.047	09	7,70	19400,70	-42179,60		2001		630597,04	280280,66	451634,23	1322890,84		47	51	57,3724	18	47	17,2022	
III.6.048	09	14,91	19415,60	-42180,00		2001		630582,14	280281,06	451649,06	1322889,32		47	51	57,3836	18	47	16,4852	
III.6.049	09	17,08	19432,60	-42181,60		2001		630565,14	280282,66	451665,89	1322886,44		47	51	57,4336	18	47	15,6670	
III.6.050	09	7,84	19440,40	-42180,80		2001		630557,34	280281,86	451673,72	1322886,65		47	51	57,4069	18	47	15,2920	

A határjel, jelöletlen határpont, geodéziai pont száma Číslo hraničného znaku, matematického bodu, geodetického bodu	Típus-kód Kód typu	Távolság Dĺžka	Koordináták a Budapesti Sztereografikus Vetületi Rendszerben Súradnice v stereografickom zobrazovacom systéme Budapešť		Magasság az Adriai rendszerben Výška v systéme Jadranskom	A koordináta jóváhagyá-sának éve Rok určenia súradnice	Megjegyzés Poznámky	Koordináták az EOV rendszerben Súradnice v systéme EOV		Koordináták az S-JTSK rendszerben Súradnice v systéme S-JTSK		Magasság a Balti rendszerben Výška v systéme Baltskom	Földrajzi szélesség az ETRS89 rendszerben Zemepisná šírka v systéme ETRS 89			Földrajzi hosszúság az ETRS89 rendszerben Zemepisná dĺžka v systéme ETRS 89			Ellipszoid feletti magasság Výška nad elipsoidom
			Y ST	**X** ST	**H** Adriai			**Y** EOV	**X** EOV	**Y** S-JTSK	**X** S-JTSK	**H** Balti	º	'	"	º	'	"	**h** ell
1	2	3	4	5	6	7	8	9	10	11	12	13	14	15	16	17	18	19	20
III.6.051	09	18,00	19458,40	-42180,50		2001		630539,34	280281,56	451691,69	1322885,59		47	51	57,3952	18	47	14,4260	
III.6.052	09	25,30	19483,00	-42186,40		2001		630514,74	280287,45	451715,78	1322877,85		47	51	57,5833	18	47	13,2412	
III.6.053	09	6,90	19489,90	-42186,50		2001		630507,84	280287,55	451722,65	1322877,23		47	51	57,5858	18	47	12,9093	
III.6.054	09	13,81	19503,20	-42190,20		2001		630494,54	280291,25	451735,63	1322872,53		47	51	57,7043	18	47	12,2688	
III.6.055	09	4,03	19506,10	-42193,00		2001		630491,64	280294,05	451738,31	1322869,52		47	51	57,7946	18	47	12,1288	
III.6.056	09	14,05	19518,80	-42199,00		2001		630478,94	280300,05	451750,52	1322862,58		47	51	57,9874	18	47	11,5168	
III.6.057	09	3,91	19522,70	-42198,80		2001		630475,04	280299,85	451754,42	1322862,49		47	51	57,9805	18	47	11,3293	
III.6.058	09	13,12	19535,60	-42201,20		2001		630462,14	280302,25	451767,11	1322859,12		47	51	58,0568	18	47	10,7080	
III.6.059	09	7,02	19542,60	-42201,70		2001		630455,14	280302,75	451774,05	1322858,09		47	51	58,0723	18	47	10,3711	
III.6.060	09	3,72	19546,30	-42201,30		2001		630451,44	280302,35	451777,77	1322858,21		47	51	58,0589	18	47	10,1932	
III.6.061	09	29,84	19575,80	-42196,80		2001		630421,94	280297,84	451807,52	1322860,47		47	51	57,9098	18	47	08,7746	
III.6.062	09	31,99	19607,10	-42190,20		2001		630390,64	280291,24	451839,23	1322864,69		47	51	57,6927	18	47	07,2696	
III.6.063	09	14,38	19617,80	-42180,60		2001		630379,95	280281,64	451850,62	1322873,46		47	51	57,3806	18	47	06,7567	
III.6.064	09	10,96	19626,40	-42173,80		2001		630371,35	280274,84	451859,71	1322879,59		47	51	57,1595	18	47	06,3440	
III.6.065	09	19,51	19641,70	-42161,70		2001		630356,05	280262,74	451875,87	1322890,50		47	51	56,7661	18	47	05,6100	
III.6.066	09	2,55	19644,00	-42160,60		2001		630353,75	280261,64	451878,25	1322891,42		47	51	56,7303	18	47	05,4994	
III.6.067	09	2,24	19644,40	-42158,40		2001		630353,35	280259,44	451878,82	1322893,58		47	51	56,6590	18	47	05,4805	
III.6.068	09	26,29	19664,20	-42141,10		2001		630333,55	280242,14	451899,86	1322909,34		47	51	56,0967	18	47	04,5308	
III.6.069	09	5,22	19668,60	-42138,30		2001		630329,15	280239,33	451904,46	1322911,80		47	51	56,0054	18	47	04,3195	
III.6/7	02	9,44	19677,20	-42134,40		2001		630320,55	280235,43	451913,33	1322915,04		47	51	55,8782	18	47	03,9064	
III.6.070	09	21,44	19698,00	-42129,20		2001		630299,75	280230,23	451934,46	1322918,65		47	51	55,7076	18	47	02,9065	
III.6.071	09	9,88	19707,70	-42127,30		2001		630290,05	280228,33	451944,28	1322919,82		47	51	55,6449	18	47	02,4400	
III.6.072	09	29,51	19736,80	-42122,40		2001		630260,96	280223,43	451973,66	1322922,50		47	51	55,4832	18	47	01,0410	
III.6.073	09	3,31	19740,10	-42122,70		2001		630257,66	280223,73	451976,93	1322921,96		47	51	55,4924	18	47	00,8822	
III.6.074	09	12,35	19752,00	-42119,40		2001		630245,76	280220,43	451989,04	1322924,35		47	51	55,3842	18	47	00,3103	
III.6/7a	03	5,40	19757,40	-42119,30		2001		630240,36	280220,33	451994,43	1322924,04		47	51	55,3805	18	47	00,0505	
III.6.075	09	3,21	19760,60	-42119,10		2001		630237,16	280220,13	451997,64	1322924,00		47	51	55,3736	18	46	59,8965	
III.6.076	09	21,79	19782,20	-42122,00		2001		630215,56	280223,02	452018,96	1322919,48		47	51	55,4649	18	46	58,8567	
III.6.077	09	8,09	19790,20	-42120,80		2001		630207,56	280221,82	452027,02	1322920,07		47	51	55,4252	18	46	58,4722	
III.6.078	09	26,74	19814,10	-42108,80		2001		630183,66	280209,82	452051,76	1322930,23		47	51	55,0341	18	46	57,3242	
III.6.079	09	12,30	19825,80	-42105,00		2001		630171,96	280206,02	452063,71	1322933,14		47	51	54,9097	18	46	56,7619	
III.6.080	09	3,00	19828,20	-42103,20		2001		630169,56	280204,22	452066,24	1322934,75		47	51	54,8512	18	46	56,6467	
III.6/7b	03	14,30	19842,50	-42103,00		2001		630155,26	280204,02	452080,51	1322933,87		47	51	54,8431	18	46	55,9588	
III.6.081	09	16,39	19857,90	-42108,60		2001		630139,86	280209,62	452095,45	1322927,12		47	51	55,0228	18	46	55,2168	
III.6.082	09	5,64	19863,00	-42111,00		2001		630134,76	280212,02	452100,35	1322924,35		47	51	55,0998	18	46	54,9711	
III.6.083	09	5,66	19867,80	-42114,00		2001		630129,96	280215,02	452104,91	1322920,99		47	51	55,1965	18	46	54,7396	
III.6.084	09	20,19	19884,60	-42125,20		2001		630113,16	280226,21	452120,82	1322908,56		47	51	55,5570	18	46	53,9294	
III.6/7c	03	3,32	19887,80	-42126,10		2001		630109,96	280227,11	452123,94	1322907,42		47	51	55,5858	18	46	53,7753	

A határjel, jelöletlen határpont, geodéziai pont száma Číslo hraničného znaku, matematického bodu, geodetického bodu	Típus-kód Kód typu	Távolság Dĺžka	Koordináták a Budapesti Sztereografikus Vetületi Rendszerben Súradnice v stereografickom zobrazovacom systéme Budapešť		Magasság az Adriai rendszerben Výška v systéme Jadranskom	A koordináta jóváhagyá-sának éve Rok určenia súradnice	Megjegyzés Poznámky	Koordináták az EOV rendszerben Súradnice v systéme EOV		Koordináták az S-JTSK rendszerben Súradnice v systéme S-JTSK		Magasság a Balti rendszerben Výška v systéme Baltskom	Földrajzi szélesség az ETRS89 rendszerben Zemepisná šírka v systéme ETRS 89			Földrajzi hosszúság az ETRS89 rendszerben Zemepisná dĺžka v systéme ETRS 89			Ellipszoid feletti magasság Výška nad elipsoidom
			Y ST	**X** ST	**H** Adriai			**Y** EOV	**X** EOV	**Y** S-JTSK	**X** S-JTSK	**H** Balti	°	'	"	°	'	"	**h** ell
1	2	3	4	5	6	7	8	9	10	11	12	13	14	15	16	17	18	19	20
III.6.085	09	3,92				2001		630107,56	280230,21	452126,10	1322904,15		47	51	55,6858	18	46	53,6593	
III.6.086	09	20,4				2001		630096,16	280247,21	452136,18	1322886,34		47	51	56,2349	18	46	53,1081	
III.6.087	09	4,02				2001		630094,86	280251,01	452137,19	1322882,45		47	51	56,3579	18	46	53,0449	
III.6.088	09	2,64				2001		630093,76	280253,41	452138,11	1322879,97		47	51	56,4355	18	46	52,9914	
III.6/7d	03	2,18	19904,60	-42154,50		2001		630093,16	280255,51	452138,55	1322877,83		47	51	56,5034	18	46	52,9622	
III.6/7e	03	35,45	19902,73	-42189,90		2001		630095,03	280290,91	452134,01	1322842,68		47	51	57,6497	18	46	53,0464	
III.6.089	09	0,50	19902,70	-42190,40		2001		630095.06	280291.41	452133.94	1322842.18		47	51	57.6660	18	46	53.0478	
III.6.090	09	6,57	19904,20	-42196,80		2001		630093,56	280297,81	452134,96	1322835,69		47	51	57,8729	18	46	52,9744	
III.6.091	09	2,42	19905,40	-42198,90		2001		630092,36	280299,91	452135,99	1322833,50		47	51	57,9409	18	46	52,9165	
III.6.092	09	2,90	19905,40	-42201,80		2001		630092,36	280302,81	452135,78	1322830,61		47	51	58,0347	18	46	52,9158	
III.6.093	09	36,28	19916,30	-42236,40		2001		630081,45	280337,41	452144,03	1322795,29		47	51	59,1537	18	46	52,3856	
III.6.094	09	24,15	19919,80	-42260,30		2001		630077,95	280361,31	452145,72	1322771,20		47	51	59,9270	18	46	52,2131	
III.6/7f	03	14,91	19917,30	-42275,00		2001		630080,45	280376,01	452142,12	1322756,73		47	52	00,4032	18	46	52,3309	
III.6.095	09	5,18	19918,20	-42280,10		2001		630079,55	280381,11	452142,63	1322751,57		47	52	00,5684	18	46	52,2868	
III.6.096	09	19,40	19922,10	-42299,10		2001		630075,65	280400,10	452145,09	1322732,34		47	52	01,1828	18	46	52,0959	
III.6.097	09	3,92	19923,40	-42302,80		2001		630074,35	280403,80	452146,10	1322728,55		47	52	01,3025	18	46	52,0328	
III.6.098	09	22,14	19929,80	-42324,00		2001		630067,94	280425,00	452150,89	1322706,93		47	52	01,9881	18	46	51,7209	
III.6.099	09	23,40	19939,70	-42345,20		2001		630058,04	280446,20	452159,16	1322685,04		47	52	02,6734	18	46	51,2411	
III.6.100	09	3,33	19942,20	-42347,40		2001		630055,54	280448,40	452161,48	1322682,66		47	52	02,7444	18	46	51,1206	
III.6.101	09	19,31	19954,60	-42362,20		2001		630043,14	280463,20	452172,73	1322666,97		47	52	03,2221	18	46	50,5214	
III.6.102	09	1,56	19955,60	-42363,40		2001		630042,14	280464,40	452173,64	1322665,70		47	52	03,2608	18	46	50,4730	
III.6.103	09	3,94	19959,00	-42365,40		2001		630038,74	280466,40	452176,88	1322663,44		47	52	03,3253	18	46	50,3091	
III.6.104	09	50,59	19996,00	-42399,90		2001		630001,74	280500,89	452211,17	1322626,25		47	52	04,4380	18	46	48,5230	
III.6.105	09	30,49	20017,00	-42422,00		2001		629980,74	280522,99	452230,44	1322602,63		47	52	05,1511	18	46	47,5089	
III.6.106	09	23,60	20036,00	-42436,00		2001		629961,74	280536,99	452248,33	1322587,24		47	52	05,6022	18	46	46,5923	
III.6.107	09	30,51	20056,60	-42458,50		2001		629941,13	280559,49	452267,17	1322563,25		47	52	06,3283	18	46	45,5972	
III.6.108	09	13,87	20066,80	-42467,90		2001		629930,93	280568,88	452276,63	1322553,11		47	52	06,6313	18	46	45,1048	
III.6.109	09	29,03	20079,10	-42494,20		2001		629918,63	280595,18	452286,91	1322525,96		47	52	07,4814	18	46	44,5086	
III.6.110	09	26,68	20085,50	-42520,10		2001		629912,23	280621,08	452291,34	1322499,65		47	52	08,3193	18	46	44,1962	
III.6.111	09	35,02	20101,60	-42551,20		2001		629896,13	280652,18	452305,04	1322467,42		47	52	09,3244	18	46	43,4164	
III.6/8	02	7,21	20107,60	-42555,20		2001		629890,13	280656,18	452310,72	1322462,98		47	52	09,4533	18	46	43,1271	
III.6.112	09	7,61	20112,40	-42561,10		2001		629885,33	280662,08	452315,06	1322456,74		47	52	09,6436	18	46	42,8952	
III.6.113	09	16,47	20123,00	-42573,70		2001		629874,72	280674,68	452324,68	1322443,38		47	52	10,0503	18	46	42,3827	
III.6.114	09	8,72	20130,70	-42577,80		2001		629867,02	280678,77	452332,05	1322438,71		47	52	10,1821	18	46	42,0115	
III.6.115	09	21,89	20149,80	-42588,50		2001		629847,92	280689,47	452350,29	1322426,60		47	52	10,5263	18	46	41,0906	
III.6/8a	03	5,59	20155,30	-42589,50		2001		629842,42	280690,47	452355,70	1322425,18		47	52	10,5582	18	46	40,8257	
III.6.116	09	17,79	20172,40	-42594,40		2001		629825,32	280695,37	452372,38	1322419,01		47	52	10,7148	18	46	40,0021	
III.6.117	09	36,75	20209,10	-42592,40		2001		629788,63	280693,37	452409,12	1322418,23		47	52	10,6460	18	46	38,2368	

PS:
zmena poradia bodov:
pôvodné nesprávne: 6/7d, 6.089,6/7e
a pontok sorrendje rossz volt

A határjel, jelöletlen határpont, geodéziai pont száma Číslo hraničného znaku, matematického bodu, geodetického bodu	Típus-kód Kód typu	Távolság Dĺžka	Koordináták a Budapesti Sztereografikus Vetületi Rendszerben Súradnice v stereografickom zobrazovacom systéme Budapešť		Magasság az Adriai rendszerben Výška v systéme Jadranskom	A koordináta jóváhagyá-sának éve Rok určenia súradnice	Megjegyzés Poznámky	Koordináták az EOV rendszerben Súradnice v systéme EOV		Koordináták az S-JTSK rendszerben Súradnice v systéme S-JTSK		Magasság a Balti rendszerben Výška v systéme Baltskom	Földrajzi szélesség az ETRS89 rendszerben Zemepisná šírka v systéme ETRS 89			Földrajzi hosszúság az ETRS89 rendszerben Zemepisná dĺžka v systéme ETRS 89			Ellipszoid feletti magasság Výška nad elipsoidom
			Y ST	**X** ST	**H** Adriai			**Y** EOV	**X** EOV	**Y** S-JTSK	**X** S-JTSK	**H** Balti	°	'	"	°	'	"	**h** ell
1	2	3	4	5	6	7	8	9	10	11	12	13	14	15	16	17	18	19	20
III.6/8b	03	11,10	20219,60	-42588,80		2001		629778,13	280689,76	452419,86	1322421,03		47	52	10,5280	18	46	37,7323	
III.6.118	09	29,74	20244,00	-42571,80		2001		629753,73	280672,76	452445,47	1322436,14		47	52	09,9748	18	46	36,5611	
III.6.119	09	18,99	20258,80	-42559,90		2001		629738,93	280660,86	452461,13	1322446,89		47	52	09,5878	18	46	35,8508	
III.6.120	09	18,12	20272,10	-42547,60		2001		629725,63	280648,56	452475,31	1322458,15		47	52	09,1881	18	46	35,2132	
III.6/8c	03	17,33	20284,00	-42535,00		2001		629713,74	280635,96	452488,13	1322469,81		47	52	08,7789	18	46	34,6429	
III.6.121	09	21,09	20300,20	-42521,50		2001		629697,54	280622,46	452505,30	1322482,05		47	52	08,3399	18	46	33,8657	
III.6.122	09	7,92	20306,50	-42516,70		2001		629691,24	280617,66	452511,94	1322486,36		47	52	08,1838	18	46	33,5635	
III.6.123	09	26,22	20330,70	-42506,60		2001		629667,04	280607,56	452536,84	1322494,60		47	52	07,8541	18	46	32,4005	
III.6.124	09	8,05	20337,80	-42502,80		2001		629659,94	280603,76	452544,20	1322497,86		47	52	07,7302	18	46	32,0597	
III.6.125	09	7,07	20344,20	-42499,80		2001		629653,54	280600,75	452550,81	1322500,36		47	52	07,6323	18	46	31,7522	
III.6.126	09	25,29	20367,60	-42490,20		2001		629630,14	280591,15	452574,86	1322508,17		47	52	07,3188	18	46	30,6280	
III.6.127	09	21,24	20388,60	-42487,00		2001		629609,14	280587,95	452596,04	1322509,78		47	52	07,2127	18	46	29,6182	
III.6.128	09	12,97	20401,40	-42484,90		2001		629596,35	280585,85	452608,96	1322510,90		47	52	07,1433	18	46	29,0029	
III.6.129	09	7,02	20408,30	-42486,20		2001		629589,45	280587,15	452615,75	1322509,09		47	52	07,1845	18	46	28,6705	
III.6.130	09	21,12	20429,00	-42490,40		2001		629568,75	280591,35	452636,07	1322503,34		47	52	07,3182	18	46	27,6738	
III.6.131	09	11,04	20438,00	-42496,80		2001		629559,75	280597,75	452644,56	1322496,28		47	52	07,5243	18	46	27,2397	
III.6.132	09	21,71	20458,30	-42504,50		2001		629539,45	280605,44	452664,22	1322487,07		47	52	07,7711	18	46	26,2616	
III.6.133	09	23,12	20480,60	-42510,60		2001		629517,15	280611,54	452685,99	1322479,30		47	52	07,9661	18	46	25,1876	
III.6.134	09	22,15	20502,60	-42513,20		2001		629495,15	280614,14	452707,73	1322475,05		47	52	08,0477	18	46	24,1286	
III.6.135	09	16,04	20518,60	-42514,40		2001		629479,15	280615,34	452723,60	1322472,64		47	52	08,0848	18	46	23,3584	
III.6.136	09	19,40	20538,00	-42514,60		2001		629459,75	280615,53	452742,92	1322470,98		47	52	08,0889	18	46	22,4251	
III.6.137	09	14,44	20552,20	-42512,00		2001		629445,55	280612,93	452757,28	1322472,50		47	52	08,0031	18	46	21,7421	
III.6.138	09	16,74	20568,40	-42507,80		2001		629429,35	280608,73	452773,75	1322475,47		47	52	07,8651	18	46	20,9633	
III.6.139	09	23,12	20589,70	-42498,80		2001		629408,05	280599,73	452795,66	1322482,83		47	52	07,5714	18	46	19,9402	
III.6.140	09	7,52	20597,00	-42497,00		2001		629400,75	280597,93	452803,08	1322484,08		47	52	07,5122	18	46	19,5891	
III.6.141	09	9,36	20605,80	-42493,80		2001		629391,95	280594,73	452812,09	1322486,60		47	52	07,4077	18	46	19,1664	
III.6.142	09	3,44	20608,60	-42491,80		2001		629389,15	280592,73	452815,04	1322488,39		47	52	07,3425	18	46	19,0318	
III.6.143	09	6,35	20614,20	-42488,80		2001		629383,55	280589,73	452820,85	1322490,95		47	52	07,2448	18	46	18,7628	
III.6.144	09	3,40	20616,50	-42486,30		2001		629381,25	280587,23	452823,33	1322493,27		47	52	07,1636	18	46	18,6527	
III.6.145	09	19,02	20635,00	-42481,90		2001		629362,76	280582,83	452842,11	1322496,26		47	52	07,0190	18	46	17,7634	
III.6.146	09	13,76	20647,70	-42476,60		2001		629350,06	280577,52	452855,17	1322500,59		47	52	06,8457	18	46	17,1534	
III.6/9	02	12,63	20660,20	-42474,80		2001		629337,56	280575,72	452867,77	1322501,44		47	52	06,7860	18	46	16,5522	
III.6.147	09	31,64	20690,50	-42465,70		2001		629307,26	280566,62	452898,66	1322508,23		47	52	06,4878	18	46	15,0961	
III.6.148	09	5,45	20695,90	-42466,40		2001		629301,86	280567,32	452904,00	1322507,12		47	52	06,5099	18	46	14,8359	
III.6.149	09	19,63	20715,20	-42462,80		2001		629282,56	280563,72	452923,51	1322509,26		47	52	06,3910	18	46	13,9080	
III.6.150	09	17,51	20732,70	-42462,30		2001		629265,06	280563,22	452941,00	1322508,43		47	52	06,3729	18	46	13,0660	
III.6.151	09	26,22	20758,70	-42458,90		2001		629239,06	280559,81	452967,18	1322509,86		47	52	06,2596	18	46	11,8156	
III.6/9a	03	7,22	20765,90	-42458,40		2001		629231,86	280559,31	452974,39	1322509,82		47	52	06,2425	18	46	11,4694	

A határjel, jelöletlen határpont, geodéziai pont száma Číslo hraničného znaku, matematického bodu, geodetického bodu	Típus-kód Kód typu	Távolság Dĺžka	Koordináták a Budapesti Sztereografikus Vetületi Rendszerben Súradnice v stereografickom zobrazovacom systéme Budapešť		Magasság az Adriai rendszerben Výška v systéme Jadranskom	A koordináta jóváhagyá-sának éve Rok určenia súradnice	Megjegyzés Poznámky	Koordináták az EOV rendszerben Súradnice v systéme EOV		Koordináták az S-JTSK rendszerben Súradnice v systéme S-JTSK		Magasság a Balti rendszerben Výška v systéme Baltskom	Földrajzi szélesség az ETRS89 rendszerben Zemepisná šírka v systéme ETRS 89			Földrajzi hosszúság az ETRS89 rendszerben Zemepisná dĺžka v systéme ETRS 89			Ellipszoid feletti magasság Výška nad elipsoidom
			Y ST	**X** ST	**H** Adriai			**Y** EOV	**X** EOV	**Y** S-JTSK	**X** S-JTSK	**H** Balti	º	'	"	º	'	"	**h** ell
1	2	3	4	5	6	7	8	9	10	11	12	13	14	15	16	17	18	19	20
III.6.152	09	3,31	20768,80	-42460,00		2001		629228,96	280560,91	452977,17	1322508,00		47	52	06,2941	18	46	11,3293	
III.6.153	09	1,71	20769,40	-42461,60		2001		629228,36	280562,51	452977,64	1322506,36		47	52	06,3458	18	46	11,3004	
III.6.154	09	8,36	20777,20	-42464,60		2001		629220,56	280565,51	452985,19	1322502,78		47	52	06,4420	18	46	10,9245	
III.6.155	09	12,32	20789,40	-42466,30		2001		629208,36	280567,21	452997,23	1322500,17		47	52	06,4955	18	46	10,3371	
III.6.156	09	2,89	20792,20	-42465,60		2001		629205,56	280566,51	453000,07	1322500,65		47	52	06,4727	18	46	10,2026	
III.6.157	09	8,81	20801,00	-42466,00		2001		629196,76	280566,91	453008,82	1322499,59		47	52	06,4845	18	46	09,7790	
III.6.158	09	11,29	20811,80	-42469,30		2001		629185,96	280570,21	453019,34	1322495,48		47	52	06,5902	18	46	09,2588	
III.6.159	09	24,84	20835,60	-42476,40		2001		629162,16	280577,30	453042,53	1322486,61		47	52	06,8170	18	46	08,1125	
III.6.160	09	4,20	20838,20	-42479,70		2001		629159,56	280580,60	453044,88	1322483,12		47	52	06,9236	18	46	07,9867	
III.6.161	09	6,01	20842,40	-42484,00		2001		629155,36	280584,90	453048,74	1322478,52		47	52	07,0623	18	46	07,7839	
III.6.162	09	7,24	20848,30	-42488,20		2001		629149,46	280589,10	453054,30	1322473,88		47	52	07,1977	18	46	07,4994	
III.6/9b	03	19,81	20857,40	-42505,80		2001		629140,36	280606,70	453062,05	1322455,65		47	52	07,7664	18	46	07,0584	
III.6.163	09	23,69	20860,40	-42529,30		2001		629137,36	280630,20	453063,27	1322431,99		47	52	08,5269	18	46	06,9099	
III.6.164	09	23,14	20861,70	-42552,40		2001		629136,06	280653,30	453062,82	1322408,86		47	52	09,2746	18	46	06,8434	
III.6/9c	03	14,62	20859,20	-42566,80		2001		629138,56	280667,70	453059,24	1322394,69		47	52	09,7411	18	46	06,9612	
III.6.165	09	9,83	20852,30	-42573,80		2001		629145,45	280674,70	453051,84	1322388,23		47	52	09,9686	18	46	07,2915	
III.6.166	09	23,66	20838,20	-42592,80		2001		629159,55	280693,70	453036,34	1322370,35		47	52	10,5854	18	46	07,9668	
III.6.167	09	18,81	20827,40	-42608,20		2001		629170,35	280709,10	453024,41	1322355,81		47	52	11,0852	18	46	08,4838	
III.6.168	09	13,82	20819,30	-42619,40		2001		629178,45	280720,30	453015,49	1322345,26		47	52	11,4487	18	46	08,8716	
III.6.169	09	15,10	20810,40	-42631,60		2001		629187,35	280732,50	453005,70	1322333,76		47	52	11,8448	18	46	09,2976	
III.6.170	09	4,94	20808,60	-42636,20		2001		629189,15	280737,10	453003,56	1322329,31		47	52	11,9940	18	46	09,3834	
III.6.171	09	10,14	20806,00	-42646,00		2001		629191,74	280746,90	453000,22	1322319,74		47	52	12,3115	18	46	09,5067	
III.6.172	09	21,77	20798,40	-42666,40		2001		629199,34	280767,30	452991,11	1322299,97		47	52	12,9728	18	46	09,8687	
III.6.173	09	11,67	20794,80	-42677,50		2001		629202,94	280778,40	452986,68	1322289,18		47	52	13,3325	18	46	10,0401	
III.6.174	09	17,30	20789,60	-42694,00		2001		629208,14	280794,90	452980,25	1322273,12		47	52	13,8674	18	46	10,2875	
III.6.175	09	10,72	20789,00	-42704,70		2001		629208,74	280805,60	452978,85	1322262,49		47	52	14,2139	18	46	10,3143	
III.6/10	02	20,47	20786,40	-42725,00		2001		629211,34	280825,90	452974,72	1322242,45		47	52	14,8714	18	46	10,4360	
III.6.176	09	10,83	20788,60	-42735,60		2001		629209,13	280836,50	452976,12	1322231,71		47	52	15,2144	18	46	10,3279	
III.6/10a	03	11,60	20788,80	-42747,20		2001		629208,93	280848,10	452975,44	1322220,13		47	52	15,5900	18	46	10,3164	
III.6.177	09	17,00	20792,00	-42763,90		2001		629205,73	280864,80	452977,37	1322203,24		47	52	16,1302	18	46	10,1595	
III.6.178	09	14,02	20797,00	-42777,00		2001		629200,73	280877,90	452981,37	1322189,80		47	52	16,5538	18	46	09,9166	
III.6.179	09	19,14	20802,60	-42795,30		2001		629195,13	280896,20	452985,57	1322171,13		47	52	17,1456	18	46	09,6440	
III.6.180	09	23,42	20814,10	-42815,70		2001		629183,63	280916,60	452995,50	1322149,92		47	52	17,8048	18	46	09,0870	
III.6.181	09	27,43	20829,50	-42838,40		2001		629168,23	280939,29	453009,14	1322126,13		47	52	18,5376	18	46	08,3421	
III.6.182	09	23,79	20848,20	-42853,10		2001		629149,52	280953,99	453026,68	1322110,06		47	52	19,0114	18	46	07,4393	
III.6.183	09	4,06	20851,40	-42855,60		2001		629146,32	280956,49	453029,68	1322107,32		47	52	19,0921	18	46	07,2850	
III.6.184	09	13,52	20863,80	-42861,00		2001		629133,92	280961,89	453041,64	1322101,00		47	52	19,2655	18	46	06,6873	
III.6.185	09	10,43	20872,60	-42866,60		2001		629125,12	280967,49	453049,99	1322094,76		47	52	19,4456	18	46	06,2629	

A határjel, jelöletlen határpont, geodéziai pont száma Číslo hraničného znaku, matematického bodu, geodetického bodu	Típus-kód Kód typu	Távolság Dĺžka	Koordináták a Budapesti Sztereografikus Vetületi Rendszerben Súradnice v stereografickom zobrazovacom systéme Budapešť		Magasság az Adriai rendszerben Výška v systéme Jadranskom	A koordináta jóváhagyá-sának éve Rok určenia súradnice	Megjegyzés Poznámky	Koordináták az EOV rendszerben Súradnice v systéme EOV		Koordináták az S-JTSK rendszerben Súradnice v systéme S-JTSK		Magasság a Balti rendszerben Výška v systéme Baltskom	Földrajzi szélesség az ETRS89 rendszerben Zemepisná šírka v systéme ETRS 89			Földrajzi hosszúság az ETRS89 rendszerben Zemepisná dĺžka v systéme ETRS 89			Ellipszoid feletti magasság Výška nad elipsoidom
			Y ST	**X** ST	**H** Adriai			**Y** EOV	**X** EOV	**Y** S-JTSK	**X** S-JTSK	**H** Balti	°	'	"	°	'	"	**h** ell
1	2	3	4	5	6	7	8	9	10	11	12	13	14	15	16	17	18	19	20
III.6.186	09	12,63	20884,20	-42871,60		2001		629113,52	280972,49	453061,18	1322088,89		47	52	19,6063	18	46	05,7038	
III.6.187	09	22,07	20905,60	-42877,00		2001		629092,12	280977,89	453082,11	1322081,90		47	52	19,7785	18	46	04,6731	
III.6/10b	03	28,82	20934,40	-42875,90		2001		629063,33	280976,78	453110,91	1322080,82		47	52	19,7393	18	46	03,2876	
III.6.188	09	10,62	20944,70	-42873,30		2001		629053,03	280974,18	453121,37	1322082,63		47	52	19,6540	18	46	02,7926	
III.6.189	09	28,85	20970,80	-42861,00		2001		629026,93	280961,88	453148,32	1322092,93		47	52	19,2526	18	46	01,5389	
III.6.190	09	28,94	20996,60	-42847,90		2001		629001,13	280948,78	453175,04	1322104,04		47	52	18,8256	18	46	00,2995	
III.6.191	09	23,42	21017,00	-42836,40		2001		628980,73	280937,28	453196,24	1322113,97		47	52	18,4508	18	45	59,3201	
III.6.192	09	3,94	21020,60	-42834,80		2001		628977,13	280935,67	453199,95	1322115,29		47	52	18,3984	18	45	59,1471	
III.6.193	09	2,95	21023,20	-42833,40		2001		628974,53	280934,27	453202,65	1322116,49		47	52	18,3528	18	45	59,0222	
III.6.194	09	17,70	21038,20	-42824,00		2001		628959,54	280924,87	453218,32	1322124,73		47	52	18,0467	18	45	58,3023	
III.6.195	09	7,57	21044,80	-42820,30		2001		628952,94	280921,17	453225,18	1322127,92		47	52	17,9261	18	45	57,9853	
III.6.196	09	10,18	21051,90	-42813,00		2001		628945,84	280913,87	453232,81	1322134,67		47	52	17,6889	18	45	57,6449	
III.6.197	09	6,34	21056,90	-42809,10		2001		628940,84	280909,97	453238,09	1322138,18		47	52	17,5620	18	45	57,4050	
III.6.198	09	6,58	21060,80	-42803,80		2001		628936,94	280904,67	453242,37	1322143,17		47	52	17,3900	18	45	57,2185	
III.6.199	09	2,69	21062,80	-42802,00		2001		628934,94	280902,87	453244,50	1322144,81		47	52	17,3315	18	45	57,1226	
III.6.200	09	9,66	21071,40	-42797,60		2001		628926,34	280898,47	453253,41	1322148,55		47	52	17,1880	18	45	56,7094	
III.6.201	09	2,78	21073,60	-42795,90		2001		628924,14	280896,77	453255,73	1322150,08		47	52	17,1327	18	45	56,6039	
III.6.202	09	19,08	21089,40	-42785,20		2001		628908,34	280886,07	453272,29	1322159,56		47	52	16,7844	18	45	55,8456	
III.6.203	09	20,95	21107,10	-42774,00		2001		628890,64	280874,87	453290,79	1322169,39		47	52	16,4197	18	45	54,9957	
III.6.204	09	8,99	21114,70	-42769,20		2001		628883,04	280870,07	453298,73	1322173,60		47	52	16,2634	18	45	54,6308	
III.6.205	09	10,12	21124,00	-42765,20		2001		628873,75	280866,07	453308,30	1322176,89		47	52	16,1327	18	45	54,1844	
III.6.206	09	3,49	21127,20	-42763,80		2001		628870,55	280864,67	453311,60	1322178,04		47	52	16,0871	18	45	54,0306	
III.6/11	02	10,85	21137,90	-42762,00		2001		628859,85	280862,86	453322,40	1322179,03		47	52	16,0273	18	45	53,5161	
III.6.207	09	20,84	21158,20	-42766,70		2001		628839,55	280867,56	453342,29	1322172,81		47	52	16,1771	18	45	52,5384	
III.6.208	09	5,24	21163,30	-42767,90		2001		628834,45	280868,76	453347,28	1322171,23		47	52	16,2154	18	45	52,2928	
III.6.209	09	15,03	21177,40	-42773,10		2001		628820,35	280873,96	453360,95	1322164,98		47	52	16,3821	18	45	51,6134	
III.6.210	09	5,71	21182,20	-42776,20		2001		628815,55	280877,06	453365,50	1322161,53		47	52	16,4818	18	45	51,3819	
III.6.211	09	3,50	21185,00	-42778,30		2001		628812,75	280879,16	453368,13	1322159,22		47	52	16,5495	18	45	51,2469	
III.6.212	09	6,93	21191,60	-42780,40		2001		628806,15	280881,26	453374,56	1322156,63		47	52	16,6167	18	45	50,9287	
III.6.213	09	4,24	21195,60	-42781,80		2001		628802,15	280882,66	453378,44	1322154,93		47	52	16,6616	18	45	50,7361	
III.6.214	09	22,60	21214,50	-42794,20		2001		628783,25	280895,06	453396,35	1322141,14		47	52	17,0608	18	45	49,8244	
III.6/11a	03	24,84	21232,80	-42811,00		2001		628764,94	280911,85	453413,33	1322123,01		47	52	17,6023	18	45	48,9406	
III.6.215	09	7,22	21237,60	-42816,40		2001		628760,14	280917,25	453417,70	1322117,26		47	52	17,7767	18	45	48,7088	
III.6.216	09	12,09	21245,20	-42825,80		2001		628752,54	280926,65	453424,57	1322107,32		47	52	18,0800	18	45	48,3415	
III.6.217	09	11,14	21249,20	-42836,20		2001		628748,54	280937,05	453427,78	1322096,64		47	52	18,4164	18	45	48,1469	
III.6.218	09	4,84	21253,00	-42839,20		2001		628744,74	280940,05	453431,34	1322093,37		47	52	18,5129	18	45	47,9637	
III.6.219	09	19,75	21258,40	-42858,20		2001		628739,34	280959,05	453435,29	1322074,01		47	52	19,1275	18	45	47,7004	
III.6/11b	03	11,55	21262,50	-42869,00		2001		628735,24	280969,85	453438,56	1322062,94		47	52	19,4766	18	45	47,5013	

A határjel, jelöletlen határpont, geodéziai pont száma Číslo hraničného znaku, matematického bodu, geodetického bodu	Típus-kód Kód typu	Távolság Dĺžka	Koordináták a Budapesti Sztereografikus Vetületi Rendszerben Súradnice v stereografickom zobrazovacom systéme Budapešť		Magasság az Adriai rendszerben Výška v systéme Jadranskom	A koordináta jóváhagyá-sának éve Rok určenia súradnice	Megjegyzés Poznámky	Koordináták az EOV rendszerben Súradnice v systéme EOV		Koordináták az S-JTSK rendszerben Súradnice v systéme S-JTSK		Magasság a Balti rendszerben Výška v systéme Baltskom	Földrajzi szélesség az ETRS89 rendszerben Zemepisná šírka v systéme ETRS 89			Földrajzi hosszúság az ETRS89 rendszerben Zemepisná dĺžka v systéme ETRS 89			Ellipszoid feletti magasság Výška nad elipsoidom
			Y ST	**X** ST	**H** Adriai			**Y** EOV	**X** EOV	**Y** S-JTSK	**X** S-JTSK	**H** Balti	º	'	"	º	'	"	**h** ell
1	2	3	4	5	6	7	8	9	10	11	12	13	14	15	16	17	18	19	20
III.6.220	09	2,31	21261,80	-42871,20		2001		628735,94	280972,05	453437,70	1322060,80		47	52	19,5479	18	45	47,5345	
III.6.221	09	15,28	21263,40	-42886,40		2001		628734,34	280987,25	453438,15	1322045,52		47	52	20,0398	18	45	47,4548	
III.6.222	09	16,92	21262,60	-42903,30		2001		628735,14	281004,15	453436,08	1322028,73		47	52	20,5871	18	45	47,4902	
III.6.223	09	1,13	21263,40	-42904,10		2001		628734,34	281004,95	453436,81	1322027,87		47	52	20,6129	18	45	47,4517	
III.6.224	09	17,30	21263,00	-42921,40		2001		628734,73	281022,25	453435,11	1322010,65		47	52	21,1731	18	45	47,4675	
III.6/11c	03	24,66	21265,80	-42945,90		2001		628731,93	281046,75	453436,05	1321986,01		47	52	21,9660	18	45	47,3285	
III.6.225	09	25,51	21266,40	-42971,40		2001		628731,33	281072,25	453434,73	1321960,54		47	52	22,7915	18	45	47,2950	
III.6.226	09	16,44	21265,20	-42987,80		2001		628732,53	281088,65	453432,29	1321944,28		47	52	23,3226	18	45	47,3500	
III.6.227	09	22,03	21257,40	-43008,40		2001		628740,32	281109,25	453422,96	1321924,33		47	52	23,9904	18	45	47,7214	
III.6.228	09	16,13	21252,60	-43023,80		2001		628745,12	281124,65	453417,01	1321909,34		47	52	24,4896	18	45	47,9497	
III.6.229	09	16,99	21249,00	-43040,40		2001		628748,72	281141,25	453412,17	1321893,06		47	52	25,0274	18	45	48,1199	
III.6/11d	03	12,31	21243,90	-43051,60		2001		628753,82	281152,45	453406,24	1321882,27		47	52	25,3908	18	45	48,3633	
III.6.230	09	11,59	21238,40	-43061,80		2001		628759,32	281162,65	453399,99	1321872,52		47	52	25,7216	18	45	48,6261	
III.6.231	09	4,72	21235,90	-43065,80		2001		628761,82	281166,65	453397,20	1321868,72		47	52	25,8514	18	45	48,7456	
III.6.232	09	20,72	21228,10	-43085,00		2001		628769,62	281185,85	453387,97	1321850,16		47	52	26,4740	18	45	49,1176	
III.6/11e	03	18,86	21220,60	-43102,30		2001		628777,11	281203,15	453379,19	1321833,48		47	52	27,0349	18	45	49,4751	
III.6.233	09	37,70	21209,10	-43138,20		2001		628788,61	281239,05	453365,01	1321798,55		47	52	28,1986	18	45	50,0223	
III.6.234	09	14,26	21207,80	-43152,40		2001		628789,91	281253,25	453362,65	1321784,49		47	52	28,6585	18	45	50,0822	
III.6.235	09	19,42	21208,60	-43171,80		2001		628789,11	281272,65	453361,98	1321765,09		47	52	29,2865	18	45	50,0403	
III.6.236	09	14,67	21206,40	-43186,30		2001		628791,30	281287,15	453358,69	1321750,80		47	52	29,7562	18	45	50,1434	
III.8.000	09	3,59	21207,20	-43189,80		2001		628790,50	281290,65	453359,23	1321747,25		47	52	29,8694	18	45	50,1041	
III.8.001	09	29,02	21206,20	-43218,80		2001		628791,50	281319,64	453356,04	1321718,41		47	52	30,8082	18	45	50,1472	
III.8.002	09	23,19	21212,20	-43241,20		2001		628785,50	281342,04	453360,33	1321695,62		47	52	31,5328	18	45	49,8546	
III.8.003	09	23,82	21214,60	-43264,90		2001		628783,10	281365,74	453360,94	1321671,81		47	52	32,2998	18	45	49,7347	
III.8.004	09	38,28	21220,00	-43302,80		2001		628777,69	281403,64	453363,46	1321633,61		47	52	33,5263	18	45	49,4680	
III.8.005	09	29,22	21224,30	-43331,70		2001		628773,39	281432,54	453365,57	1321604,47		47	52	34,4614	18	45	49,2559	
III.8.006	09	11,37	21225,06	-43343,04		2001		628772,63	281443,88	453365,47	1321593,11		47	52	34,8284	18	45	49,2174	
III.8.007	09	23,98	21225,38	-43367,02		2001		628772,31	281467,86	453363,98	1321569,17		47	52	35,6048	18	45	49,1977	
III.8.008	09	19,34	21226,12	-43386,35		2001		628771,56	281487,19	453363,26	1321549,84		47	52	36,2305	18	45	49,1584	
III.8.009	09	20,70	21227,34	-43407,01		2001		628770,34	281507,85	453362,92	1321529,15		47	52	36,8993	18	45	49,0960	
III.8.010	09	23,03	21228,82	-43429,99		2001		628768,86	281530,83	453362,66	1321506,13		47	52	37,6430	18	45	49,0207	
III.8.011	09	18,76	21229,92	-43448,72		2001		628767,76	281549,56	453362,35	1321487,37		47	52	38,2493	18	45	48,9643	
III.8.012	09	21,37	21232,22	-43469,97		2001		628765,45	281570,80	453363,04	1321466,01		47	52	38,9368	18	45	48,8496	
III.8.013	09	13,53	21232,96	-43483,48		2001		628764,71	281584,31	453362,76	1321452,48		47	52	39,3742	18	45	48,8115	
III.8.014	09	19,22	21233,44	-43502,69		2001		628764,23	281603,52	453361,79	1321433,29		47	52	39,9961	18	45	48,7850	
III.8.015	09	21,12	21232,26	-43523,78		2001		628765,41	281624,61	453359,02	1321412,35		47	52	40,6790	18	45	48,8381	
III.8.016	09	18,39	21230,56	-43542,09		2001		628767,11	281642,92	453355,94	1321394,22		47	52	41,2721	18	45	48,9167	
III.8.017	09	20,74	21225,69	-43562,25		2001		628771,97	281663,08	453349,57	1321374,49		47	52	41,9253	18	45	49,1471	

A határjel, jelöletlen határpont, geodéziai pont száma Číslo hraničného znaku, matematického bodu, geodetického bodu	Típus-kód Kód typu	Távolság Dĺžka	Koordináták a Budapesti Sztereografikus Vetületi Rendszerben Súradnice v stereografickom zobrazovacom systéme Budapešť		Magasság az Adriai rendszerben Výška v systéme Jadranskom	A koordináta jóváhagyá-sának éve Rok určenia súradnice	Megjegyzés Poznámky	Koordináták az EOV rendszerben Súradnice v systéme EOV		Koordináták az S-JTSK rendszerben Súradnice v systéme S-JTSK		Magasság a Balti rendszerben Výška v systéme Baltskom	Földrajzi szélesség az ETRS89 rendszerben Zemepisná šírka v systéme ETRS 89			Földrajzi hosszúság az ETRS89 rendszerben Zemepisná dĺžka v systéme ETRS 89			Ellipszoid feletti magasság Výška nad elipsoidom
			Y ST	**X** ST	**H** Adriai			**Y** EOV	**X** EOV	**Y** S-JTSK	**X** S-JTSK	**H** Balti	°	'	"	°	'	"	**h** ell
1	2	3	4	5	6	7	8	9	10	11	12	13	14	15	16	17	18	19	20
III.8.018	09	18,85	21221,82	-43580,70		2001		628775,84	281681,53	453344,31	1321356,38		47	52	42,5232	18	45	49,3303	
III.8.019	09	20,05	21216,33	-43599,98		2001		628781,33	281700,81	453337,39	1321337,58		47	52	43,1479	18	45	49,5909	
III.8.020	09	18,84	21210,76	-43617,98		2001		628786,90	281718,81	453330,48	1321320,05		47	52	43,7314	18	45	49,8557	
III.8.021	09	21,79	21206,00	-43639,24		2001		628791,66	281740,07	453324,13	1321299,21		47	52	44,4203	18	45	50,0810	
III.8.022	09	19,70	21201,30	-43658,37		2001		628796,35	281759,20	453318,00	1321280,49		47	52	45,0402	18	45	50,3036	
III.8.023	09	20,42	21196,62	-43678,25		2001		628801,03	281779,08	453311,83	1321261,02		47	52	45,6844	18	45	50,5254	
III.8.024	09	20,06	21192,16	-43697,81		2001		628805,49	281798,64	453305,91	1321241,86		47	52	46,3181	18	45	50,7365	
III.8.025	09	19,41	21187,78	-43716,72		2001		628809,87	281817,55	453300,11	1321223,33		47	52	46,9310	18	45	50,9441	
III.8.026	09	21,67	21182,72	-43737,79		2001		628814,92	281838,62	453293,48	1321202,70		47	52	47,6138	18	45	51,1835	
III.8.027	09	22,84	21177,18	-43759,95		2001		628820,46	281860,78	453286,28	1321181,03		47	52	48,3318	18	45	51,4463	
III.8.028	09	20,73	21171,04	-43779,75		2001		628826,60	281880,58	453278,67	1321161,75		47	52	48,9736	18	45	51,7381	
III.8.029	09	21,13	21164,57	-43799,86		2001		628833,07	281900,69	453270,70	1321142,19		47	52	49,6254	18	45	52,0460	
III.8.030	09	20,66	21161,62	-43820,31		2001		628836,01	281921,14	453266,22	1321122,02		47	52	50,2878	18	45	52,1840	
III.8.031	09	20,93	21157,70	-43840,87		2001		628839,93	281941,70	453260,76	1321101,81		47	52	50,9541	18	45	52,3690	
III.8.032	09	20,81	21155,34	-43861,55		2001		628842,29	281962,38	453256,84	1321081,37		47	52	51,6239	18	45	52,4791	
III.8.033	09	21,51	21154,40	-43883,04		2001		628843,23	281983,87	453254,29	1321060,02		47	52	52,3196	18	45	52,5203	
III.8.034	09	9,98	21152,39	-43892,82		2001		628845,24	281993,65	453251,54	1321050,42		47	52	52,6365	18	45	52,6155	
III.8.035	09	19,16	21154,80	-43911,83		2001		628842,82	282012,66	453252,51	1321031,28		47	52	53,2518	18	45	52,4959	
III.8.036	09	22,20	21158,24	-43933,76		2001		628839,38	282034,59	453254,29	1321009,15		47	52	53,9614	18	45	52,3263	
III.8.037	09	15,66	21161,54	-43949,07		2001		628836,08	282049,90	453256,42	1320993,64		47	52	54,4566	18	45	52,1649	
III.8.038	09	15,30	21164,72	-43964,04		2001		628832,90	282064,87	453258,46	1320978,47		47	52	54,9410	18	45	52,0093	
III.8.039	09	20,66	21169,48	-43984,14		2001		628828,14	282084,97	453261,69	1320958,07		47	52	55,5911	18	45	51,7766	
III.8.040	09	20,60	21175,32	-44003,90		2001		628822,30	282104,72	453266,03	1320937,93		47	52	56,2300	18	45	51,4918	
III.8.041	09	21,16	21182,69	-44023,74		2001		628814,92	282124,56	453271,88	1320917,59		47	52	56,8715	18	45	51,1334	
III.8.042	09	24,33	21190,69	-44046,72		2001		628806,92	282147,54	453278,12	1320894,08		47	52	57,6144	18	45	50,7444	
III.8.043	09	21,19	21197,36	-44066,83		2001		628800,25	282167,65	453283,25	1320873,52		47	52	58,2648	18	45	50,4198	
III.8.044	09	16,94	21202,66	-44082,92		2001		628794,95	282183,74	453287,33	1320857,08		47	52	58,7851	18	45	50,1617	
III.8.045	09	20,96	21208,00	-44103,19		2001		628789,61	282204,01	453291,12	1320836,46		47	52	59,4408	18	45	49,9012	
III.8.046	09	19,40	21213,49	-44121,80		2001		628784,11	282222,62	453295,19	1320817,49		47	53	00,0426	18	45	49,6334	
III.8.047	09	18,88	21218,70	-44139,95		2001		628778,90	282240,77	453299,02	1320799,00		47	53	00,6296	18	45	49,3793	
III.8.048	09	22,40	21224,69	-44161,53		2001		628772,91	282262,35	453303,36	1320777,03		47	53	01,3276	18	45	49,0872	
III.8.049	09	17,92	21229,70	-44178,74		2001		628767,90	282279,55	453307,06	1320759,50		47	53	01,8839	18	45	48,8430	
III.8.050	09	21,37	21233,49	-44199,77		2001		628764,11	282300,58	453309,25	1320738,24		47	53	02,5644	18	45	48,6569	
III.8.051	09	15,80	21236,58	-44215,26		2001		628761,02	282316,07	453311,16	1320722,56		47	53	03,0656	18	45	48,5054	
III.8.052	09	26,61	21242,36	-44241,23		2001		628755,23	282342,04	453314,97	1320696,23		47	53	03,9057	18	45	48,2223	
III.8.053	09	18,50	21245,36	-44259,49		2001		628752,23	282360,30	453316,58	1320677,80		47	53	04,4965	18	45	48,0747	
III.8.054	09	22,05	21250,25	-44280,99		2001		628747,34	282381,80	453319,83	1320655,99		47	53	05,1920	18	45	47,8356	
III.8.055	09	20,24	21254,02	-44300,88		2001		628743,57	282401,69	453322,09	1320635,88		47	53	05,8354	18	45	47,6506	

A határjel, jelöletlen határpont, geodéziai pont száma Číslo hraničného znaku, matematického bodu, geodetického bodu	Típus-kód Kód typu	Távolság Dĺžka	Koordináták a Budapesti Sztereografikus Vetületi Rendszerben Súradnice v stereografickom zobrazovacom systéme Budapešť		Magasság az Adriai rendszerben Výška v systéme Jadranskom	A koordináta jóváhagyá-sának éve Rok určenia súradnice	Megjegyzés Poznámky	Koordináták az EOV rendszerben Súradnice v systéme EOV		Koordináták az S-JTSK rendszerben Súradnice v systéme S-JTSK		Magasság a Balti rendszerben Výška v systéme Baltskom	Földrajzi szélesség az ETRS89 rendszerben Zemepisná šírka v systéme ETRS 89			Földrajzi hosszúság az ETRS89 rendszerben Zemepisná dĺžka v systéme ETRS 89			Ellipszoid feletti magasság Výška nad elipsoidom
			Y ST	**X** ST	**H** Adriai			**Y** EOV	**X** EOV	**Y** S-JTSK	**X** S-JTSK	**H** Balti	°	'	"	°	'	"	**h** ell
1	2	3	4	5	6	7	8	9	10	11	12	13	14	15	16	17	18	19	20
III.8.056	09	19,61	21257,25	-44320,22		2001		628740,34	282421,03	453323,85	1320616,35		47	53	06,4612	18	45	47,4917	
III.8.057	09	20,39	21260,85	-44340,29		2001		628736,73	282441,10	453325,93	1320596,07		47	53	07,1105	18	45	47,3145	
III.8.058	09	19,34	21263,64	-44359,43		2001		628733,94	282460,24	453327,27	1320576,77		47	53	07,7300	18	45	47,1767	
III.8.059	09	21,60	21266,58	-44380,83		2001		628731,00	282481,63	453328,58	1320555,21		47	53	08,4223	18	45	47,0316	
III.8.060	09	19,50	21269,10	-44400,17		2001		628728,48	282500,97	453329,64	1320535,74		47	53	09,0481	18	45	46,9067	
III.8.061	09	21,21	21272,98	-44421,02		2001		628724,60	282521,82	453331,93	1320514,66		47	53	09,7226	18	45	46,7164	
III.8.062	09	34,56	21280,80	-44454,68		2001		628716,77	282555,48	453337,19	1320480,51		47	53	10,8114	18	45	46,3337	
III.8.063	09	21,92	21282,88	-44476,50		2001		628714,69	282577,30	453337,62	1320458,59		47	53	11,5177	18	45	46,2296	
III.8.064	09	17,90	21285,96	-44494,13		2001		628711,61	282594,93	453339,36	1320440,78		47	53	12,0881	18	45	46,0782	
III.8.065	09	24,15	21290,04	-44517,93		2001		628707,53	282618,73	453341,63	1320416,74		47	53	12,8582	18	45	45,8776	
III.8.066	09	22,02	21294,36	-44539,52		2001		628703,20	282640,32	453344,31	1320394,89		47	53	13,5566	18	45	45,6656	
III.8.067	09	20,70	21297,86	-44559,92		2001		628699,70	282660,72	453346,26	1320374,29		47	53	14,2166	18	45	45,4935	
III.8.068	09	22,61	21301,02	-44582,31		2001		628696,54	282683,11	453347,73	1320351,72		47	53	14,9412	18	45	45,3372	
III.8.069	09	20,07	21305,39	-44601,90		2001		628692,17	282702,69	453350,60	1320331,86		47	53	15,5748	18	45	45,1236	
III.8.070	09	12,82	21307,68	-44614,51		2001		628689,88	282715,30	453351,94	1320319,11		47	53	15,9828	18	45	45,0109	
III.8.071	09	19,17	21311,30	-44633,34		2001		628686,25	282734,13	453354,13	1320300,07		47	53	16,5919	18	45	44,8330	
III.8.072	09	24,37	21315,57	-44657,33		2001		628681,98	282758,12	453356,57	1320275,82		47	53	17,3682	18	45	44,6234	
III.8.073	09	21,13	21317,71	-44678,35		2001		628679,84	282779,14	453357,12	1320254,70		47	53	18,0485	18	45	44,5166	
III.8.074	09	20,45	21321,68	-44698,41		2001		628675,87	282799,20	453359,57	1320234,40		47	53	18,6975	18	45	44,3218	
III.8.075	09	18,70	21325,48	-44716,72		2001		628672,07	282817,51	453361,97	1320215,86		47	53	19,2898	18	45	44,1358	
III.8.076	09	19,39	21327,60	-44735,99		2001		628669,94	282836,78	453362,63	1320196,48		47	53	19,9135	18	45	44,0300	
III.8.077	09	18,29	21330,90	-44753,98		2001		628666,64	282854,77	453364,57	1320178,30		47	53	20,4954	18	45	43,8678	
III.8.078	09	19,62	21335,74	-44772,99		2001		628661,80	282873,78	453367,96	1320158,98		47	53	21,1103	18	45	43,6315	
III.8.079	09	20,32	21338,90	-44793,06		2001		628658,64	282893,85	453369,60	1320138,73		47	53	21,7597	18	45	43,4757	
III.8.080	09	20,65	21343,04	-44813,29		2001		628654,50	282914,07	453372,20	1320118,25		47	53	22,4140	18	45	43,2729	
III.8.081	09	20,43	21347,88	-44833,14		2001		628649,65	282933,92	453375,53	1320098,09		47	53	23,0561	18	45	43,0360	
III.8.082	09	14,68	21351,50	-44847,37		2001		628646,03	282948,15	453378,06	1320083,63		47	53	23,5164	18	45	42,8594	
III.8.083	09	16,06	21355,37	-44862,96		2001		628642,16	282963,74	453380,74	1320067,79		47	53	24,0207	18	45	42,6704	
III.8.084	09	20,12	21364,57	-44880,85		2001		628632,96	282981,63	453388,57	1320049,26		47	53	24,5987	18	45	42,2242	
III.8.085	09	1,94	21364,93	-44882,76		2001		628632,60	282983,54	453388,78	1320047,33		47	53	24,6605	18	45	42,2066	
III.8.086	09	0,50	21365,32	-44883,08		2001		628632,21	282983,86	453389,15	1320046,98		47	53	24,6709	18	45	42,1877	
III.8.087	09	38,91	21395,17	-44908,04		2001		628602,36	283008,82	453417,03	1320019,84		47	53	25,4754	18	45	40,7463	
III.8.088	09	7,56	21395,05	-44915,60		2001		628602,48	283016,38	453416,34	1320012,31		47	53	25,7202	18	45	40,7507	
III.8.089	09	4,22	21397,79	-44918,81		2001		628599,74	283019,59	453418,83	1320008,90		47	53	25,8238	18	45	40,6183	
III.8.090	09	9,82	21399,55	-44928,47		2001		628597,98	283029,24	453419,85	1319999,14		47	53	26,1361	18	45	40,5319	
III.8.091	09	18,05	21397,97	-44946,45		2001		628599,55	283047,22	453416,92	1319981,33		47	53	26,7184	18	45	40,6045	
III.8.092	09	29,22	21390,46	-44974,69		2001		628607,06	283075,46	453407,30	1319953,74		47	53	27,6336	18	45	40,9610	
III.8.093	09	29,88	21382,32	-45003,44		2001		628615,20	283104,21	453397,02	1319925,69		47	53	28,5654	18	45	41,3475	

A határjel, jelöletlen határpont, geodéziai pont száma Číslo hraničného znaku, matematického bodu, geodetického bodu	Típus-kód Kód typu	Távolság Dĺžka	Koordináták a Budapesti Sztereografikus Vetületi Rendszerben Súradnice v stereografickom zobrazovacom systéme Budapešť		Magasság az Adriai rendszerben Výška v systéme Jadranskom	A koordináta jóváhagyá-sának éve Rok určenia súradnice	Megjegyzés Poznámky	Koordináták az EOV rendszerben Súradnice v systéme EOV		Koordináták az S-JTSK rendszerben Súradnice v systéme S-JTSK		Magasság a Balti rendszerben Výška v systéme Baltskom	Földrajzi szélesség az ETRS89 rendszerben Zemepisná šírka v systéme ETRS 89			Földrajzi hosszúság az ETRS89 rendszerben Zemepisná dĺžka v systéme ETRS 89			Ellipszoid feletti magasság Výška nad elipsoidom
			Y ST	**X** ST	**H** Adriai			**Y** EOV	**X** EOV	**Y** S-JTSK	**X** S-JTSK	**H** Balti	º	'	"	º	'	"	**h** ell
1	2	3	4	5	6	7	8	9	10	11	12	13	14	15	16	17	18	19	20
III.8.094	09	28,56	21382,60	-45032,00		2001		628614,91	283132,77	453395,14	1319897,19		47	53	29,4901	18	45	41,3288	
III.8.095	09	16,31	21380,00	-45048,10		2001		628617,51	283148,87	453391,34	1319881,33		47	53	30,0116	18	45	41,4509	
III.8.096	09	34,81	21396,40	-45078,80		2001		628601,11	283179,57	453405,37	1319849,48		47	53	31,0037	18	45	40,6561	
III.8.097	09	6,91	21399,00	-45085,20		2001		628598,51	283185,97	453407,48	1319842,91		47	53	31,2105	18	45	40,5297	
III.8.098	09	11,76	21396,10	-45096,60		2001		628601,41	283197,37	453403,73	1319831,76		47	53	31,5799	18	45	40,6673	
III.8.099	09	4,90	21397,80	-45101,20		2001		628599,71	283201,97	453405,08	1319827,04		47	53	31,7287	18	45	40,5846	
III.8.100	09	11,05	21406,00	-45108,60		2001		628591,51	283209,37	453412,70	1319819,05		47	53	31,9672	18	45	40,1884	
III.8.101	09	6,03	21412,00	-45109,20		2001		628585,51	283209,97	453418,63	1319817,99		47	53	31,9861	18	45	39,8997	
III.8.102	09	3,80	21412,00	-45113,00		2001		628585,51	283213,77	453418,35	1319814,21		47	53	32,1089	18	45	39,8988	
III.8.103	09	11,21	21412,40	-45124,20		2001		628585,11	283224,97	453417,90	1319803,01		47	53	32,4715	18	45	39,8777	
III.8.104	09	5,21	21412,70	-45129,40		2001		628584,81	283230,17	453417,81	1319797,80		47	53	32,6399	18	45	39,8622	
III.10.000	09	15,39	21411,00	-45144,70		2001		628586,50	283245,47	453414,96	1319782,67		47	53	33,1355	18	45	39,9411	
III.10.001	09	38,06	21408,80	-45182,70		2001		628588,70	283283,47	453409,90	1319744,95		47	53	34,3660	18	45	40,0402	
III.10.002	09	11,14	21407,80	-45193,80		2001		628589,70	283294,57	453408,06	1319733,96		47	53	34,7254	18	45	40,0864	
III.10.003	09	8,60	21415,90	-45196,70		2001		628581,60	283297,47	453415,92	1319730,46		47	53	34,8183	18	45	39,6960	
III.10.004	09	26,00	21423,40	-45221,60		2001		628574,10	283322,36	453421,52	1319705,06		47	53	35,6235	18	45	39,3304	
III.10.005	09	23,72	21429,20	-45244,60		2001		628568,29	283345,36	453425,57	1319681,69		47	53	36,3675	18	45	39,0468	
III.10.006	09	18,54	21435,60	-45262,00		2001		628561,89	283362,76	453430,64	1319663,86		47	53	36,9300	18	45	38,7355	
III.10.007	09	25,68	21443,60	-45286,40		2001		628553,89	283387,16	453436,77	1319638,93		47	53	37,7190	18	45	38,3462	
III.10.008	09	16,10	21447,60	-45302,00		2001		628549,89	283402,76	453439,58	1319623,07		47	53	38,2236	18	45	38,1508	
III.10.009	09	19,61	21451,60	-45321,20		2001		628545,89	283421,96	453442,12	1319603,63		47	53	38,8447	18	45	37,9548	
III.10.010	09	5,10	21451,40	-45326,30		2001		628546,09	283427,06	453441,54	1319598,56		47	53	39,0098	18	45	37,9635	
III.10.011	09	16,64	21452,60	-45342,90		2001		628544,88	283443,66	453441,48	1319581,91		47	53	39,5472	18	45	37,9025	
III.10.012	09	11,14	21451,60	-45354,00		2001		628545,88	283454,76	453439,65	1319570,92		47	53	39,9066	18	45	37,9485	
III.10.013	09	8,77	21448,50	-45362,20		2001		628548,98	283462,96	453435,94	1319562,98		47	53	40,1725	18	45	38,0963	
III.10.014	09	20,71	21441,80	-45381,80		2001		628555,68	283482,56	453427,78	1319543,94		47	53	40,8079	18	45	38,4154	
III.10.015	09	9,49	21438,80	-45390,80		2001		628558,68	283491,56	453424,11	1319535,19		47	53	41,0997	18	45	38,5582	
III.10/a	03	20,25	21430,80	-45409,40		2001		628566,68	283510,16	453414,73	1319517,25		47	53	41,7028	18	45	38,9400	
III.10.016	09	22,40	21426,60	-45431,40		2001		628570,87	283532,16	453408,88	1319495,63		47	53	42,4156	18	45	39,1380	
III.10/b	03	8,61	21427,00	-45440,00		2001		628570,47	283540,76	453408,63	1319487,03		47	53	42,6939	18	45	39,1172	
III.10.017	09	4,62	21428,40	-45444,40		2001		628569,07	283545,16	453409,70	1319482,54		47	53	42,8361	18	45	39,0489	
III.10.018	09	22,21	21439,40	-45463,70		2001		628558,07	283564,46	453419,21	1319462,46		47	53	43,4598	18	45	38,5159	
III.10.019	09	18,29	21450,00	-45478,60		2001		628547,47	283579,35	453428,66	1319446,81		47	53	43,9406	18	45	38,0028	
III.10/c	03	19,19	21460,60	-45494,60		2001		628536,87	283595,35	453438,02	1319430,05		47	53	44,4575	18	45	37,4897	
III.10.020	09	21,20	21481,10	-45500,00		2001		628516,37	283600,75	453458,05	1319423,12		47	53	44,6298	18	45	36,5019	
III.10.021	09	16,45	21495,00	-45508,80		2001		628502,47	283609,55	453471,25	1319413,30		47	53	44,9130	18	45	35,8310	
III.10.022	09	22,27	21516,00	-45516,20		2001		628481,47	283616,95	453491,63	1319404,33		47	53	45,1501	18	45	34,8187	
III.10.023	09	17,61	21533,00	-45520,80		2001		628464,47	283621,54	453508,23	1319398,46		47	53	45,2969	18	45	33,9996	

A határjel, jelöletlen határpont, geodéziai pont száma Číslo hraničného znaku, matematického bodu, geodetického bodu	Típus-kód Kód typu	Távolság Dĺžka	Koordináták a Budapesti Sztereografikus Vetületi Rendszerben Súradnice v stereografickom zobrazovacom systéme Budapešť		Magasság az Adriai rendszerben Výška v systéme Jadranskom	A koordináta jóváhagyá-sának éve Rok určenia súradnice	Megjegyzés Poznámky	Koordináták az EOV rendszerben Súradnice v systéme EOV		Koordináták az S-JTSK rendszerben Súradnice v systéme S-JTSK		Magasság a Balti rendszerben Výška v systéme Baltskom	Földrajzi szélesség az ETRS89 rendszerben Zemepisná šírka v systéme ETRS 89			Földrajzi hosszúság az ETRS89 rendszerben Zemepisná dĺžka v systéme ETRS 89			Ellipszoid feletti magasság Výška nad elipsoidom
			Y ST	**X** ST	**H** Adriai			**Y** EOV	**X** EOV	**Y** S-JTSK	**X** S-JTSK	**H** Balti	°	'	"	°	'	"	**h** ell
1	2	3	4	5	6	7	8	9	10	11	12	13	14	15	16	17	18	19	20
III.10.024	09	32,64	21564,10	-45530,70		2001		628433,37	283631,44	453538,49	1319386,25		47	53	45,6135	18	45	32,5006	
III.10.025	09	5,07	21568,80	-45532,60		2001		628428,67	283633,34	453543,03	1319384,00		47	53	45,6744	18	45	32,2741	
III.10.026	09	2,41	21571,20	-45532,80		2001		628426,27	283633,54	453545,41	1319383,62		47	53	45,6806	18	45	32,1585	
III.10.027	09	38,50	21608,90	-45540,60		2001		628388,57	283641,34	453582,41	1319372,99		47	53	45,9287	18	45	30,3421	
III.10/d	03	18,46	21627,10	-45543,70		2001		628370,37	283644,43	453600,33	1319368,53		47	53	46,0266	18	45	29,4652	
III.10.028	09	14,99	21641,90	-45546,10		2001		628355,57	283646,83	453614,90	1319365,02		47	53	46,1025	18	45	28,7524	
III.10.029	09	17,25	21658,00	-45552,30		2001		628339,47	283653,03	453630,49	1319357,62		47	53	46,3013	18	45	27,9761	
III.10.030	09	4,47	21662,00	-45554,30		2001		628335,47	283655,03	453634,32	1319355,33		47	53	46,3655	18	45	27,7834	
III.10.031	09	23,59	21684,30	-45562,00		2001		628313,17	283662,73	453655,98	1319345,97		47	53	46,6121	18	45	26,7082	
III.10.032	09	4,24	21688,30	-45563,40		2001		628309,17	283664,13	453659,86	1319344,27		47	53	46,6570	18	45	26,5155	
III.10.033	09	9,48	21695,00	-45570,10		2001		628302,47	283670,83	453666,03	1319337,08		47	53	46,8732	18	45	26,1918	
III.10.034	09	3,62	21698,30	-45571,60		2001		628299,17	283672,33	453669,21	1319335,34		47	53	46,9212	18	45	26,0326	
III.10.035	09	14,43	21706,60	-45583,40		2001		628290,87	283684,12	453676,60	1319322,95		47	53	47,3021	18	45	25,6308	
III.10.036	09	15,97	21714,80	-45597,10		2001		628282,67	283697,82	453683,74	1319308,67		47	53	47,7446	18	45	25,2336	
III.10.037	09	23,31	21723,80	-45618,60		2001		628273,67	283719,32	453691,09	1319286,55		47	53	48,4396	18	45	24,7964	
III.10.038	09	5,83	21726,00	-45624,00		2001		628271,47	283724,72	453692,88	1319281,00		47	53	48,6142	18	45	24,6894	
III.10.039	09	14,06	21728,10	-45637,90		2001		628269,36	283738,62	453693,92	1319266,98		47	53	49,0640	18	45	24,5857	
III.10.040	09	11,90	21728,40	-45649,80		2001		628269,06	283750,52	453693,32	1319255,09		47	53	49,4493	18	45	24,5691	
III.10.041	09	28,39	21726,20	-45678,10		2001		628271,26	283778,82	453689,00	1319227,04		47	53	50,3658	18	45	24,6697	
III.10.042	09	3,71	21726,50	-45681,80		2001		628270,96	283782,52	453689,02	1319223,33		47	53	50,4855	18	45	24,6545	
III.10.043	09	4,17	21728,60	-45685,40		2001		628268,86	283786,12	453690,84	1319219,58		47	53	50,6018	18	45	24,5528	
III.10.044	09	17,00	21728,90	-45702,40		2001		628268,56	283803,12	453689,85	1319202,61		47	53	51,1521	18	45	24,5354	
III.10.045	09	3,20	21730,00	-45705,40		2001		628267,46	283806,12	453690,73	1319199,54		47	53	51,2491	18	45	24,4817	
III.10.046	09	26,40	21729,60	-45731,80		2001		628267,85	283832,52	453688,33	1319173,24		47	53	52,1040	18	45	24,4962	
III.10.047	09	26,47	21725,80	-45758,00		2001		628271,65	283858,72	453682,57	1319147,41		47	53	52,9525	18	45	24,6742	
III.10.048	09	25,02	21718,40	-45781,90		2001		628279,05	283882,62	453673,39	1319124,13		47	53	53,7274	18	45	25,0261	
III.10.049	09	19,07	21712,40	-45800,00		2001		628285,05	283900,72	453666,04	1319106,54		47	53	54,3140	18	45	25,3117	
III.10.050	09	15,12	21707,50	-45814,30		2001		628289,94	283915,02	453660,08	1319092,65		47	53	54,7776	18	45	25,5446	
III.10.051	09	7,70	21702,80	-45820,40		2001		628294,64	283921,12	453654,93	1319086,92		47	53	54,9757	18	45	25,7699	
III.10.052	09	21,63	21695,60	-45840,80		2001		628301,84	283941,52	453646,21	1319067,13		47	53	55,6369	18	45	26,1129	
III.10.053	09	8,16	21691,40	-45847,80		2001		628306,04	283948,52	453641,50	1319060,46		47	53	55,8642	18	45	26,3136	
III.10.054	09	34,98	21671,40	-45876,50		2001		628326,04	283977,22	453619,39	1319033,36		47	53	56,7957	18	45	27,2714	
III.10.055	09	21,64	21656,40	-45892,10		2001		628341,03	283992,82	453603,26	1319018,94		47	53	57,3026	18	45	27,9904	
III.10.056	09	37,79	21628,60	-45917,70		2001		628368,83	284018,42	453573,61	1318995,51		47	53	58,1348	18	45	29,3242	
III.10.057	09	10,09	21620,80	-45924,10		2001		628376,63	284024,82	453565,35	1318989,72		47	53	58,3429	18	45	29,6986	
III.10.058	09	9,58	21614,60	-45931,40		2001		628382,83	284032,12	453558,62	1318982,91		47	53	58,5800	18	45	29,9957	
III.10.059	09	32,69	21588,00	-45950,40		2001		628409,43	284051,13	453530,66	1318965,97		47	53	59,1986	18	45	31,2730	
III.10.060	09	31,13	21565,20	-45971,60		2001		628432,22	284072,33	453506,33	1318946,55		47	53	59,8878	18	45	32,3666	

A határjel, jelöletlen határpont, geodéziai pont száma Číslo hraničného znaku, matematického bodu, geodetického bodu	Típus-kód Kód typu	Távolság Dĺžka	Koordináták a Budapesti Sztereografikus Vetületi Rendszerben Súradnice v stereografickom zobrazovacom systéme Budapešť		Magasság az Adriai rendszerben Výška v systéme Jadranskom	A koordináta jóváhagyá-sának éve Rok určenia súradnice	Megjegyzés Poznámky	Koordináták az EOV rendszerben Súradnice v systéme EOV		Koordináták az S-JTSK rendszerben Súradnice v systéme S-JTSK		Magasság a Balti rendszerben Výška v systéme Baltskom	Földrajzi szélesség az ETRS89 rendszerben Zemepisná šírka v systéme ETRS 89			Földrajzi hosszúság az ETRS89 rendszerben Zemepisná dĺžka v systéme ETRS 89			Ellipszoid feletti magasság Výška nad elipsoidom
			Y ST	**X** ST	**H** Adriai			**Y** EOV	**X** EOV	**Y** S-JTSK	**X** S-JTSK	**H** Balti	º	'	"	º	'	"	**h** ell
1	2	3	4	5	6	7	8	9	10	11	12	13	14	15	16	17	18	19	20
III.10.061	09	4,46	21562,00	-45974,70		2001		628435,42	284075,43	453502,90	1318943,70		47	53	59,9885	18	45	32,5202	
III.10.062	09	7,34	21558,60	-45981,20		2001		628438,82	284081,93	453499,02	1318937,48		47	54	00,1993	18	45	32,6827	
III.10.063	09	19,59	21545,00	-45995,30		2001		628452,42	284096,03	453484,40	1318924,44		47	54	00,6576	18	45	33,3349	
III.10.064	09	24,75	21527,80	-46013,10		2001		628469,62	284113,83	453465,91	1318907,99		47	54	01,2360	18	45	34,1597	
III.10.065	09	24,27	21514,50	-46033,40		2001		628482,91	284134,13	453451,11	1318888,76		47	54	01,8947	18	45	34,7963	
III.10.066	09	22,80	21507,20	-46055,00		2001		628490,21	284155,73	453442,21	1318867,77		47	54	02,5949	18	45	35,1437	
III.10.067	09	18,78	21502,20	-46073,10		2001		628495,21	284173,83	453435,86	1318850,10		47	54	03,1815	18	45	35,3812	
III.10.068	09	16,97	21499,20	-46089,80		2001		628498,21	284190,53	453431,60	1318833,68		47	54	03,7225	18	45	35,5228	
III.10.069	09	23,07	21497,40	-46112,80		2001		628500,00	284213,53	453428,07	1318810,88		47	54	04,4674	18	45	35,6051	
III.10.070	09	18,00	21497,40	-46130,80		2001		628500,00	284231,53	453426,72	1318792,93		47	54	05,0502	18	45	35,6016	
III.10/5	02	13,02	21496,60	-46143,80		2001		628500,80	284244,53	453424,94	1318780,03		47	54	05,4712	18	45	35,6379	
III.10.071	09	20,59	21493,80	-46164,20		2001		628503,60	284264,93	453420,61	1318759,90		47	54	06,1320	18	45	35,7690	
III.10.072	09	8,54	21491,10	-46172,30		2001		628506,30	284273,03	453417,30	1318752,03		47	54	06,3945	18	45	35,8976	
III.10/5a	03	10,93	21490,30	-46183,20		2001		628507,10	284283,93	453415,69	1318741,22		47	54	06,7475	18	45	35,9340	
III.10.073	09	30,20	21480,90	-46211,90		2001		628516,49	284312,63	453404,15	1318713,32		47	54	07,6777	18	45	36,3812	
III.10.074	09	5,85	21478,90	-46217,40		2001		628518,49	284318,13	453401,74	1318707,98		47	54	07,8562	18	45	36,4765	
III.10.075	09	8,27	21474,20	-46224,20		2001		628523,19	284324,93	453396,54	1318701,56		47	54	08,0768	18	45	36,7016	
III.10.076	09	26,06	21458,50	-46245,00		2001		628538,89	284345,73	453379,32	1318682,00		47	54	08,7522	18	45	37,4537	
III.10.077	09	18,04	21447,00	-46258,90		2001		628550,39	284359,63	453366,80	1318669,01		47	54	09,2036	18	45	38,0050	
III.10/6	02	21,94	21432,10	-46275,00		2001		628565,28	284375,73	453350,73	1318654,08		47	54	09,7267	18	45	38,7193	
III.10.078	09	17,52	21418,80	-46286,40		2001		628578,58	284387,13	453336,61	1318643,72		47	54	10,0973	18	45	39,3576	
III.10/6a	03	50,91	21373,80	-46310,20		2001		628623,58	284410,94	453289,95	1318623,39		47	54	10,8733	18	45	41,5199	
III.10.079	09	21,64	21353,10	-46316,50		2001		628644,28	284417,24	453268,83	1318618,67		47	54	11,0798	18	45	42,5156	
III.10.080	09	4,43	21348,90	-46317,90		2001		628648,48	284418,64	453264,54	1318617,59		47	54	11,1257	18	45	42,7175	
III.10.081	09	20,38	21331,20	-46328,00		2001		628666,17	284428,74	453246,13	1318608,85		47	54	11,4549	18	45	43,5676	
III.10.082	09	16,78	21317,10	-46337,10		2001		628680,27	284437,84	453231,38	1318600,84		47	54	11,7512	18	45	44,2450	
III.10.083	09	14,23	21306,00	-46346,00		2001		628691,37	284446,74	453219,64	1318592,81		47	54	12,0406	18	45	44,7779	
III.10.084	09	4,53	21302,60	-46349,00		2001		628694,77	284449,74	453216,03	1318590,07		47	54	12,1382	18	45	44,9409	
III.10.085	09	11,18	21295,00	-46357,20		2001		628702,37	284457,94	453207,83	1318582,47		47	54	12,4045	18	45	45,3054	
III.10.086	09	7,69	21291,40	-46364,00		2001		628705,97	284464,74	453203,73	1318575,96		47	54	12,6251	18	45	45,4775	
III.10.087	09	14,57	21281,00	-46374,20		2001		628716,37	284474,94	453192,59	1318566,58		47	54	12,9565	18	45	45,9764	
III.10.088	09	12,34	21274,20	-46384,50		2001		628723,17	284485,25	453185,03	1318556,82		47	54	13,2910	18	45	46,3021	
III.10.089	09	19,31	21269,40	-46403,20		2001		628727,96	284503,95	453178,84	1318538,54		47	54	13,8970	18	45	46,5295	
III.10.090	09	7,22	21270,00	-46410,40		2001		628727,36	284511,15	453178,89	1318531,31		47	54	14,1301	18	45	46,4994	
III.10.091	09	14,20	21277,90	-46422,20		2001		628719,46	284522,94	453185,88	1318518,95		47	54	14,5110	18	45	46,1169	
III.10.092	09	9,49	21284,20	-46429,30		2001		628713,16	284530,04	453191,62	1318511,40		47	54	14,7401	18	45	45,8124	
III.10.093	09	13,46	21295,10	-46437,20		2001		628702,26	284537,94	453201,90	1318502,70		47	54	14,9945	18	45	45,2859	
III.10.094	09	7,12	21301,80	-46439,60		2001		628695,56	284540,34	453208,40	1318499,80		47	54	15,0715	18	45	44,9629	

A határjel, jelöletlen határpont, geodéziai pont száma Číslo hraničného znaku, matematického bodu, geodetického bodu	Típus-kód Kód typu	Távolság Dĺžka	Koordináták a Budapesti Sztereografikus Vetületi Rendszerben Súradnice v stereografickom zobrazovacom systéme Budapešť		Magasság az Adriai rendszerben Výška v systéme Jadranskom	A koordináta jóváhagyá-sának éve Rok určenia súradnice	Megjegyzés Poznámky	Koordináták az EOV rendszerben Súradnice v systéme EOV		Koordináták az S-JTSK rendszerben Súradnice v systéme S-JTSK		Magasság a Balti rendszerben Výška v systéme Baltskom	Földrajzi szélesség az ETRS89 rendszerben Zemepisná šírka v systéme ETRS 89			Földrajzi hosszúság az ETRS89 rendszerben Zemepisná dĺžka v systéme ETRS 89			Ellipszoid feletti magasság Výška nad elipsoidom
			Y ST	**X** ST	**H** Adriai			**Y** EOV	**X** EOV	**Y** S-JTSK	**X** S-JTSK	**H** Balti	°	'	"	°	'	"	**h** ell
1	2	3	4	5	6	7	8	9	10	11	12	13	14	15	16	17	18	19	20
III.10.095	09	19,18	21320,80	-46442,20		2001		628676,56	284542,94	453227,14	1318495,77		47	54	15,1534	18	45	44,0478	
III.10.096	09	14,82	21335,60	-46441,50		2001		628661,76	284542,24	453241,95	1318495,35		47	54	15,1290	18	45	43,3353	
III.10.097	09	12,12	21347,70	-46440,80		2001		628649,66	284541,54	453254,07	1318495,14		47	54	15,1048	18	45	42,7528	
III.10.098	09	19,35	21366,90	-46438,40		2001		628630,46	284539,13	453273,40	1318496,08		47	54	15,0247	18	45	41,8286	
III.10.099	09	11,65	21373,50	-46448,00		2001		628623,86	284548,73	453279,25	1318486,01		47	54	15,3347	18	45	41,5092	
III.10.100	09	1,50	21375,00	-46448,00		2001		628622,36	284548,73	453280,75	1318485,90		47	54	15,3344	18	45	41,4369	
III.10/6b	03	2,12	21377,10	-46448,30		2001		628620,26	284549,03	453282,82	1318485,44		47	54	15,3440	18	45	41,3358	
III.10.101	09	23,52	21400,60	-46447,40		2001		628596,76	284548,13	453306,32	1318484,56		47	54	15,3121	18	45	40,2044	
III.10.102	09	6,87	21407,40	-46446,40		2001		628589,97	284547,13	453313,17	1318485,05		47	54	15,2788	18	45	39,8776	
III.10.103	09	11,24	21416,90	-46440,40		2001		628580,47	284541,13	453323,10	1318490,31		47	54	15,0835	18	45	39,4211	
III.10.104	09	30,11	21447,00	-46439,60		2001		628550,37	284540,33	453353,17	1318488,84		47	54	15,0539	18	45	37,9720	
III.10.105	09	24,27	21471,00	-46443,20		2001		628526,37	284543,92	453376,83	1318483,44		47	54	15,1674	18	45	36,8157	
III.10/6c	03	11,29	21481,70	-46446,80		2001		628515,67	284547,52	453387,23	1318479,04		47	54	15,2826	18	45	36,2998	
III.10.106	09	22,90	21504,60	-46446,40		2001		628492,77	284547,12	453410,09	1318477,71		47	54	15,2670	18	45	35,1973	
III.10.107	09	6,28	21509,60	-46450,20		2001		628487,77	284550,92	453414,79	1318473,55		47	54	15,3893	18	45	34,9558	
III.10.108	09	22,21	21525,60	-46465,60		2001		628471,77	284566,32	453429,58	1318456,98		47	54	15,8861	18	45	34,1827	
III.10.109	09	22,02	21542,00	-46480,30		2001		628455,37	284581,01	453444,82	1318441,09		47	54	16,3597	18	45	33,3905	
III.10.110	09	17,63	21553,80	-46493,40		2001		628443,57	284594,11	453455,60	1318427,14		47	54	16,7824	18	45	32,8199	
III.10.111	09	5,10	21558,30	-46495,80		2001		628439,07	284596,51	453459,90	1318424,40		47	54	16,8597	18	45	32,6029	
III.10.112	09	19,76	21570,80	-46511,10		2001		628426,57	284611,81	453471,21	1318408,20		47	54	17,3536	18	45	31,9983	
III.10/7	02	17,81	21578,20	-46527,30		2001		628419,16	284628,01	453477,37	1318391,49		47	54	17,8771	18	45	31,6387	
III.10.113	09	8,45	21580,60	-46535,40		2001		628416,76	284636,11	453479,15	1318383,24		47	54	18,1390	18	45	31,5217	
III.10/7a	03	10,70	21583,50	-46545,70		2001		628413,86	284646,41	453481,27	1318372,75		47	54	18,4721	18	45	31,3801	
III.10.114	09	12,37	21584,80	-46558,00		2001		628412,56	284658,71	453481,63	1318360,38		47	54	18,8703	18	45	31,3154	
III.10.115	09	14,22	21585,60	-46572,20		2001		628411,76	284672,91	453481,36	1318346,17		47	54	19,3298	18	45	31,2743	
III.10.116	09	23,98	21582,70	-46596,00		2001		628414,66	284696,71	453476,67	1318322,65		47	54	20,1008	18	45	31,4097	
III.10.117	09	21,83	21576,40	-46616,90		2001		628420,95	284717,61	453468,82	1318302,29		47	54	20,7781	18	45	31,7088	
III.10.118	09	13,60	21570,60	-46629,20		2001		628426,75	284729,91	453462,11	1318290,46		47	54	21,1772	18	45	31,9858	
III.10.119	09	9,84	21567,10	-46638,40		2001		628430,25	284739,11	453457,92	1318281,55		47	54	21,4754	18	45	32,1528	
III.10.120	09	19,46	21559,70	-46656,40		2001		628437,65	284757,11	453449,19	1318264,17		47	54	22,0590	18	45	32,5057	
III.10.121	09	19,59	21552,20	-46674,50		2001		628445,15	284775,21	453440,34	1318246,68		47	54	22,6460	18	45	32,8637	
III.10.122	09	15,59	21547,30	-46689,30		2001		628450,05	284790,01	453434,34	1318232,30		47	54	23,1257	18	45	33,0970	
III.10.123	09	33,98	21543,80	-46723,10		2001		628453,54	284823,81	453428,30	1318198,86		47	54	24,2204	18	45	33,2592	
III.10.124	09	21,51	21543,30	-46744,60		2001		628454,04	284845,31	453426,18	1318177,46		47	54	24,9166	18	45	33,2793	
III.10.125	09	30,73	21550,40	-46774,50		2001		628446,94	284875,21	453431,00	1318147,11		47	54	25,8838	18	45	32,9321	
III.10.126	09	4,65	21552,40	-46778,70		2001		628444,94	284879,41	453432,68	1318142,77		47	54	26,0195	18	45	32,8350	
III.10/7b	03	5,92	21554,00	-46784,40		2001		628443,34	284885,10	453433,85	1318136,97		47	54	26,2037	18	45	32,7568	
III.10.127	09	8,32	21554,50	-46792,70		2001		628442,83	284893,40	453433,72	1318128,66		47	54	26,4723	18	45	32,7311	

A határjel, jelöletlen határpont, geodéziai pont száma Číslo hraničného znaku, matematického bodu, geodetického bodu	Típus-kód Kód typu	Távolság Dĺžka	Koordináták a Budapesti Sztereografikus Vetületi Rendszerben Súradnice v stereografickom zobrazovacom systéme Budapešť		Magasság az Adriai rendszerben Výška v systéme Jadranskom	A koordináta jóváhagyá-sának éve Rok určenia súradnice	Megjegyzés Poznámky	Koordináták az EOV rendszerben Súradnice v systéme EOV		Koordináták az S-JTSK rendszerben Súradnice v systéme S-JTSK		Magasság a Balti rendszerben Výška v systéme Baltskom	Földrajzi szélesség az ETRS89 rendszerben Zemepisná šírka v systéme ETRS 89			Földrajzi hosszúság az ETRS89 rendszerben Zemepisná dĺžka v systéme ETRS 89			Ellipszoid feletti magasság Výška nad elipsoidom
			Y ST	**X** ST	**H** Adriai			**Y** EOV	**X** EOV	**Y** S-JTSK	**X** S-JTSK	**H** Balti	º	'	"	º	'	"	**h** ell
1	2	3	4	5	6	7	8	9	10	11	12	13	14	15	16	17	18	19	20
III.10.128	09	20,16	21559,60	-46812,20		2001		628437,73	284912,90	453437,33	1318108,83		47	54	27,1030	18	45	32,4821	
III.10/7c	03	24,02	21558,60	-46836,20		2001		628438,73	284936,90	453434,52	1318084,97		47	54	27,8802	18	45	32,5259	
III.10.129	09	6,41	21558,20	-46842,60		2001		628439,13	284943,30	453433,64	1318078,62		47	54	28,0875	18	45	32,5440	
III.10.130	09	26,67	21547,20	-46866,90		2001		628450,13	284967,60	453420,84	1318055,22		47	54	28,8755	18	45	33,0693	
III.10.131	09	2,28	21545,80	-46868,70		2001		628451,53	284969,40	453419,31	1318053,54		47	54	28,9339	18	45	33,1363	
III.10.132	09	13,57	21538,60	-46880,20		2001		628458,72	284980,90	453411,26	1318042,61		47	54	29,3072	18	45	33,4807	
III.10.133	09	14,00	21530,20	-46891,40		2001		628467,12	284992,10	453402,04	1318032,08		47	54	29,6707	18	45	33,8832	
III.10.134	09	10,82	21521,00	-46897,10		2001		628476,32	284997,80	453392,44	1318027,09		47	54	29,8564	18	45	34,3251	
III.10.135	09	7,07	21515,10	-46901,00		2001		628482,22	285001,71	453386,26	1318023,65		47	54	29,9835	18	45	34,6086	
III.10.136	09	30,29	21487,60	-46913,70		2001		628509,72	285014,41	453357,89	1318013,06		47	54	30,3980	18	45	35,9303	
III.10.137	09	7,34	21480,60	-46915,90		2001		628516,72	285016,61	453350,74	1318011,39		47	54	30,4702	18	45	36,2671	
III.10.138	09	44,63	21439,80	-46934,00		2001		628557,51	285034,71	453308,70	1317996,43		47	54	31,0609	18	45	38,2282	
III.10.139	09	6,93	21433,60	-46937,10		2001		628563,71	285037,81	453302,28	1317993,80		47	54	31,1622	18	45	38,5262	
III.10.140	09	25,39	21413,80	-46953,00		2001		628583,51	285053,71	453281,34	1317979,44		47	54	31,6794	18	45	39,4768	
III.10.141	09	19,76	21397,80	-46964,60		2001		628599,51	285065,32	453264,51	1317969,09		47	54	32,0569	18	45	40,2452	
III.10.142	09	41,82	21356,40	-46958,70		2001		628640,91	285059,42	453223,68	1317978,09		47	54	31,8709	18	45	42,2397	
III.10.143	09	13,50	21342,90	-46958,50		2001		628654,41	285059,22	453210,23	1317979,31		47	54	31,8660	18	45	42,8899	
III.10.144	09	14,54	21328,40	-46959,60		2001		628668,91	285060,32	453195,69	1317979,31		47	54	31,9033	18	45	43,5880	
III.10.145	09	6,13	21322,80	-46962,10		2001		628674,51	285062,82	453189,92	1317977,24		47	54	31,9849	18	45	43,8571	
III.10.146	09	7,02	21316,90	-46965,90		2001		628680,41	285066,62	453183,75	1317973,89		47	54	32,1088	18	45	44,1405	
III.10.147	09	6,42	21311,80	-46969,80		2001		628685,51	285070,52	453178,37	1317970,39		47	54	32,2356	18	45	44,3854	
III.10.148	09	12,27	21302,50	-46977,80		2001		628694,80	285078,53	453168,49	1317963,12		47	54	32,4958	18	45	44,8317	
III.10.149	09	9,44	21298,20	-46986,20		2001		628699,10	285086,93	453163,57	1317955,07		47	54	32,7683	18	45	45,0373	
III.10.150	09	16,37	21290,80	-47000,80		2001		628706,50	285101,53	453155,09	1317941,07		47	54	33,2419	18	45	45,3910	
III.10.151	09	8,08	21288,70	-47008,60		2001		628708,60	285109,33	453152,41	1317933,45		47	54	33,4947	18	45	45,4907	
III.10.152	09	5,05	21288,00	-47013,60		2001		628709,30	285114,33	453151,34	1317928,52		47	54	33,6566	18	45	45,5233	
III.10.153	09	23,10	21285,80	-47036,60		2001		628711,50	285137,33	453147,41	1317905,75		47	54	34,4016	18	45	45,6252	
III.10.154	09	4,67	21289,00	-47040,00		2001		628708,30	285140,72	453150,34	1317902,12		47	54	34,5111	18	45	45,4706	
III.10.155	09	6,06	21287,60	-47045,90		2001		628709,70	285146,62	453148,50	1317896,34		47	54	34,7023	18	45	45,5369	
III.10.156	09	11,78	21289,00	-47057,60		2001		628708,30	285158,32	453149,01	1317884,57		47	54	35,0809	18	45	45,4675	
III.10.157	09	10,85	21292,10	-47068,00		2001		628705,19	285168,72	453151,32	1317873,96		47	54	35,4173	18	45	45,3160	
III.10.158	09	11,00	21294,20	-47078,80		2001		628703,09	285179,52	453152,60	1317863,04		47	54	35,7667	18	45	45,2130	
III.10.159	09	8,90	21296,50	-47087,40		2001		628700,79	285188,12	453154,24	1317854,29		47	54	36,0448	18	45	45,1008	
III.10.160	09	10,98	21303,20	-47096,10		2001		628694,09	285196,82	453160,27	1317845,11		47	54	36,3257	18	45	44,7765	
III.12.000	09	29,13	21321,20	-47119,00		2001		628676,09	285219,72	453176,49	1317820,92		47	54	37,0649	18	45	43,9056	
III.12.001	09	20,08	21332,50	-47135,60		2001		628664,79	285236,32	453186,50	1317803,51		47	54	37,6011	18	45	43,3585	
III.12.002	09	9,15	21335,00	-47144,40		2001		628662,29	285245,12	453188,33	1317794,55		47	54	37,8856	18	45	43,2366	
III.12.003	09	20,27	21345,40	-47161,80		2001		628651,89	285262,52	453197,39	1317776,42		47	54	38,4476	18	45	42,7326	

A határjel, jelöletlen határpont, geodéziai pont száma Číslo hraničného znaku, matematického bodu, geodetického bodu	Típus-kód Kód typu	Távolság Dĺžka	Koordináták a Budapesti Sztereografikus Vetületi Rendszerben Súradnice v stereografickom zobrazovacom systéme Budapešť		Magasság az Adriai rendszerben Výška v systéme Jadranskom	A koordináta jóváhagyá-sának éve Rok určenia súradnice	Megjegyzés Poznámky	Koordináták az EOV rendszerben Súradnice v systéme EOV		Koordináták az S-JTSK rendszerben Súradnice v systéme S-JTSK		Magasság a Balti rendszerben Výška v systéme Baltskom	Földrajzi szélesség az ETRS89 rendszerben Zemepisná šírka v systéme ETRS 89			Földrajzi hosszúság az ETRS89 rendszerben Zemepisná dĺžka v systéme ETRS 89			Ellipszoid feletti magasság Výška nad elipsoidom
			Y ST	**X** ST	**H** Adriai			**Y** EOV	**X** EOV	**Y** S-JTSK	**X** S-JTSK	**H** Balti	°	'	"	°	'	"	**h** ell
1	2	3	4	5	6	7	8	9	10	11	12	13	14	15	16	17	18	19	20
III.12.004	09	23,62	21354,50	-47183,60		2001		628642,78	285284,31	453204,82	1317753,99		47	54	39,1523	18	45	42,2901	
III.12.005	09	4,39	21356,70	-47187,40		2001		628640,58	285288,11	453206,72	1317750,04		47	54	39,2750	18	45	42,1837	
III.12.006	09	26,22	21364,60	-47212,40		2001		628632,68	285313,11	453212,72	1317724,51		47	54	40,0836	18	45	41,7986	
III.12.007	09	13,47	21366,00	-47225,80		2001		628631,28	285326,51	453213,10	1317711,05		47	54	40,5171	18	45	41,7289	
III.12.008	09	27,60	21365,70	-47253,40		2001		628631,58	285354,11	453210,72	1317683,55		47	54	41,4108	18	45	41,7384	
III.12.009	09	31,59	21349,30	-47280,40		2001		628647,97	285381,11	453192,33	1317657,87		47	54	42,2868	18	45	42,5231	
III.12.010	09	29,37	21341,80	-47308,80		2001		628655,47	285409,51	453182,71	1317630,12		47	54	43,2072	18	45	42,8791	
III.12.011	09	24,30	21344,00	-47333,00		2001		628653,27	285433,71	453183,08	1317605,82		47	54	43,9905	18	45	42,7688	
III.12.012	09	34,95	21352,10	-47367,00		2001		628645,16	285467,71	453188,59	1317571,31		47	54	45,0903	18	45	42,3724	
III.12.013	09	14,44	21354,70	-47381,20		2001		628642,56	285481,91	453190,11	1317556,95		47	54	45,5498	18	45	42,2447	
III.12.014	09	38,51	21368,90	-47417,00		2001		628628,36	285517,71	453201,57	1317520,19		47	54	46,7070	18	45	41,5544	
III.12.015	09	9,84	21372,40	-47426,20		2001		628624,86	285526,90	453204,36	1317510,75		47	54	47,0043	18	45	41,3843	
III.12.016	09	17,80	21381,50	-47441,50		2001		628615,76	285542,20	453212,28	1317494,81		47	54	47,4985	18	45	40,9433	
III.12.017	09	18,64	21392,70	-47456,40		2001		628604,56	285557,10	453222,33	1317479,11		47	54	47,9796	18	45	40,4011	
III.12.018	09	18,09	21404,40	-47470,20		2001		628592,86	285570,90	453232,95	1317464,46		47	54	48,4251	18	45	39,8353	
III.12.019	09	16,10	21411,60	-47484,60		2001		628585,65	285585,30	453239,04	1317449,56		47	54	48,8904	18	45	39,4858	
III.12.020	09	14,48	21419,40	-47496,80		2001		628577,85	285597,50	453245,90	1317436,81		47	54	49,2844	18	45	39,1079	
III.12.021	09	56,04	21444,90	-47546,70		2001		628552,35	285647,39	453267,56	1317385,13		47	54	50,8967	18	45	37,8709	
III.12.022	09	24,68	21454,10	-47569,60		2001		628543,15	285670,29	453275,01	1317361,60		47	54	51,6370	18	45	37,4236	
III.12.023	09	16,40	21454,10	-47586,00		2001		628543,15	285686,69	453273,77	1317345,25		47	54	52,1680	18	45	37,4207	
III.12.024	09	20,21	21461,00	-47605,00		2001		628536,24	285705,69	453279,22	1317325,79		47	54	52,7822	18	45	37,0847	
III.12.025	09	22,01	21473,80	-47622,90		2001		628523,44	285723,59	453290,63	1317306,97		47	54	53,3603	18	45	36,4651	
III.12.026	09	16,70	21485,10	-47635,20		2001		628512,14	285735,89	453300,97	1317293,85		47	54	53,7572	18	45	35,9186	
III.12.027	09	24,60	21509,30	-47639,60		2001		628487,94	285740,28	453324,76	1317287,64		47	54	53,8965	18	45	34,7526	
III.12.028	09	13,18	21518,00	-47649,50		2001		628479,24	285750,18	453332,69	1317277,11		47	54	54,2160	18	45	34,3317	
III.12.029	09	42,44	21549,80	-47677,60		2001		628447,44	285778,28	453362,28	1317246,70		47	54	55,1218	18	45	32,7951	
III.12.030	09	11,63	21558,60	-47685,20		2001		628438,64	285785,88	453370,48	1317238,45		47	54	55,3669	18	45	32,3700	
III.12.031	09	21,64	21575,90	-47698,20		2001		628421,34	285798,88	453386,75	1317224,19		47	54	55,7855	18	45	31,5344	
III.12.032	09	2,50	21577,40	-47700,20		2001		628419,84	285800,88	453388,09	1317222,08		47	54	55,8502	18	45	31,4619	
III.12.033	09	3,76	21580,80	-47701,80		2001		628416,44	285802,48	453391,36	1317220,23		47	54	55,9015	18	45	31,2978	
III.12.034	09	13,09	21589,00	-47712,00		2001		628408,24	285812,67	453398,77	1317209,44		47	54	56,2306	18	45	30,9010	
III.12.035	09	3,76	21591,40	-47714,90		2001		628405,84	285815,57	453400,94	1317206,36		47	54	56,3243	18	45	30,7850	
III.12.036	09	4,97	21595,70	-47717,40		2001		628401,54	285818,07	453405,04	1317203,55		47	54	56,4047	18	45	30,5775	
III.12.037	09	12,32	21601,80	-47728,10		2001		628395,44	285828,77	453410,32	1317192,42		47	54	56,7504	18	45	30,2816	
III.12.038	09	3,14	21603,70	-47730,60		2001		628393,54	285831,27	453412,02	1317189,78		47	54	56,8311	18	45	30,1898	
III.12.039	09	21,74	21613,70	-47749,90		2001		628383,54	285850,57	453420,54	1317169,78		47	54	57,4548	18	45	29,7045	
III.12.040	09	5,95	21617,60	-47754,40		2001		628379,63	285855,07	453424,09	1317165,00		47	54	57,6000	18	45	29,5156	
III.12.041	09	41,89	21635,00	-47792,50		2001		628362,23	285893,17	453438,56	1317125,70		47	54	58,8313	18	45	28,6709	

A határjel, jelöletlen határpont, geodéziai pont száma Číslo hraničného znaku, matematického bodu, geodetického bodu	Típus-kód Kód typu	Távolság Dĺžka	Koordináták a Budapesti Sztereografikus Vetületi Rendszerben Súradnice v stereografickom zobrazovacom systéme Budapešť		Magasság az Adriai rendszerben Výška v systéme Jadranskom	A koordináta jóváhagyá-sának éve Rok určenia súradnice	Megjegyzés Poznámky	Koordináták az EOV rendszerben Súradnice v systéme EOV		Koordináták az S-JTSK rendszerben Súradnice v systéme S-JTSK		Magasság a Balti rendszerben Výška v systéme Baltskom	Földrajzi szélesség az ETRS89 rendszerben Zemepisná šírka v systéme ETRS 89			Földrajzi hosszúság az ETRS89 rendszerben Zemepisná dĺžka v systéme ETRS 89			Ellipszoid feletti magasság Výška nad elipsoidom
			Y ST	**X** ST	**H** Adriai			**Y** EOV	**X** EOV	**Y** S-JTSK	**X** S-JTSK	**H** Balti	°	'	"	°	'	"	**h** ell
1	2	3	4	5	6	7	8	9	10	11	12	13	14	15	16	17	18	19	20
III.12.042	09	15,88	21641,90	-47806,80		2001		628355,33	285907,47	453444,36	1317110,92		47	54	59,2935	18	45	28,3360	
III.12.043	09	24,03	21650,60	-47829,20		2001		628346,63	285929,86	453451,35	1317087,93		47	55	00,0175	18	45	27,9128	
III.12.044	09	14,89	21656,20	-47843,00		2001		628341,03	285943,66	453455,89	1317073,75		47	55	00,4635	18	45	27,6406	
III.12.045	09	71,26	21673,60	-47912,10		2001		628323,62	286012,76	453468,03	1317003,54		47	55	02,6986	18	45	26,7898	
III.12.046	09	34,49	21678,80	-47946,20		2001		628318,42	286046,86	453470,64	1316969,14		47	55	03,8021	18	45	26,5331	
III.12.047	09	18,22	21678,00	-47964,40		2001		628319,21	286065,06	453468,47	1316951,06		47	55	04,3913	18	45	26,5681	
III.12.048	09	24,87	21675,10	-47989,10		2001		628322,11	286089,76	453463,71	1316926,65		47	55	05,1914	18	45	26,7034	
III.12.049	09	26,89	21661,00	-48012,00		2001		628336,21	286112,66	453447,93	1316904,88		47	55	05,9345	18	45	27,3781	
III.12.050	09	4,47	21657,27	-48014,46		2001		628339,94	286115,12	453444,02	1316902,71		47	55	06,0146	18	45	27,5575	
III.12.051	09	8,97	21656,99	-48023,43		2001		628340,22	286124,09	453443,07	1316893,79		47	55	06,3049	18	45	27,5692	
III.12.052	09	9,45	21658,59	-48032,74		2001		628338,62	286133,40	453443,96	1316884,38		47	55	06,6063	18	45	27,4905	
III.12.053	09	14,45	21662,39	-48046,68		2001		628334,82	286147,34	453446,70	1316870,20		47	55	07,0570	18	45	27,3049	
III.12.054	09	3,24	21663,92	-48049,54		2001		628333,29	286150,20	453448,01	1316867,23		47	55	07,1495	18	45	27,2307	
III.12.055	09	12,60	21665,14	-48062,08		2001		628332,06	286162,74	453448,28	1316854,63		47	55	07,5554	18	45	27,1694	
III.12.056	09	6,00	21665,38	-48068,08		2001		628331,82	286168,74	453448,06	1316848,63		47	55	07,7496	18	45	27,1569	
III.12.057	09	17,68	21664,01	-48085,71		2001		628333,19	286186,37	453445,37	1316831,16		47	55	08,3205	18	45	27,2196	
III.12.058	09	27,93	21660,31	-48113,39		2001		628336,89	286214,05	453439,59	1316803,84		47	55	09,2171	18	45	27,3928	
III.12.059	09	21,47	21656,09	-48134,44		2001		628341,11	286235,09	453433,79	1316783,17		47	55	09,8990	18	45	27,5923	
III.12.060	09	22,94	21651,62	-48156,94		2001		628345,57	286257,59	453427,64	1316761,07		47	55	10,6280	18	45	27,8032	
III.12.061	09	11,76	21648,82	-48168,36		2001		628348,37	286269,01	453423,99	1316749,90		47	55	10,9980	18	45	27,9359	
III.12.062	09	19,78	21643,16	-48187,31		2001		628354,03	286287,96	453416,91	1316731,43		47	55	11,6123	18	45	28,2052	
III.12.063	09	18,19	21638,20	-48204,81		2001		628358,99	286305,46	453410,65	1316714,35		47	55	12,1795	18	45	28,4408	
III.12.064	09	17,95	21632,35	-48221,78		2001		628364,84	286322,43	453403,54	1316697,87		47	55	12,7296	18	45	28,7194	
III.12.065	09	18,49	21626,44	-48239,30		2001		628370,74	286339,95	453396,32	1316680,85		47	55	13,2975	18	45	29,0008	
III.12.066	09	24,16	21616,36	-48261,26		2001		628380,82	286361,92	453384,61	1316659,72		47	55	14,0098	18	45	29,4824	
III.12.067	09	17,61	21608,59	-48277,06		2001		628388,59	286377,72	453375,68	1316644,55		47	55	14,5223	18	45	29,8535	
III.12.068	09	21,40	21599,77	-48296,56		2001		628397,41	286397,22	453365,41	1316625,77		47	55	15,1548	18	45	30,2749	
III.12.069	09	10,65	21595,02	-48306,09		2001		628402,16	286406,75	453359,96	1316616,63		47	55	15,4638	18	45	30,5018	
III.12.070	09	20,60	21584,11	-48323,56		2001		628413,06	286424,22	453347,76	1316600,03		47	55	16,0309	18	45	31,0240	
III.12.071	09	19,41	21573,94	-48340,09		2001		628423,23	286440,75	453336,37	1316584,32		47	55	16,5672	18	45	31,5109	
III.12.072	09	26,05	21557,93	-48360,64		2001		628439,24	286461,30	453318,86	1316565,04		47	55	17,2344	18	45	32,2782	
III.12.073	09	25,27	21542,05	-48380,30		2001		628455,11	286480,96	453301,54	1316546,63		47	55	17,8729	18	45	33,0394	
III.12.074	09	18,15	21529,75	-48393,64		2001		628467,41	286494,30	453288,27	1316534,26		47	55	18,3063	18	45	33,6294	
III.12.075	09	22,01	21513,51	-48408,49		2001		628483,65	286509,15	453270,96	1316520,68		47	55	18,7890	18	45	34,4088	
III.12.076	09	19,52	21498,58	-48421,07		2001		628498,58	286521,73	453255,12	1316509,26		47	55	19,1981	18	45	35,1258	
III.12.077	09	20,02	21483,18	-48433,86		2001		628513,98	286534,52	453238,81	1316497,67		47	55	19,6140	18	45	35,8650	
III.12.078	09	21,21	21466,05	-48446,36		2001		628531,10	286547,03	453220,78	1316486,50		47	55	20,0210	18	45	36,6878	
III.12.079	09	10,75	21457,41	-48452,75		2001		628539,74	286553,42	453211,69	1316480,78		47	55	20,2289	18	45	37,1026	

A határjel, jelöletlen határpont, geodéziai pont száma Číslo hraničného znaku, matematického bodu, geodetického bodu	Típus-kód Kód typu	Távolság Dĺžka	Koordináták a Budapesti Sztereografikus Vetületi Rendszerben Súradnice v stereografickom zobrazovacom systéme Budapešť		Magasság az Adriai rendszerben Výška v systéme Jadranskom	A koordináta jóváhagyá-sának éve Rok určenia súradnice	Megjegyzés Poznámky	Koordináták az EOV rendszerben Súradnice v systéme EOV		Koordináták az S-JTSK rendszerben Súradnice v systéme S-JTSK		Magasság a Balti rendszerben Výška v systéme Baltskom	Földrajzi szélesség az ETRS89 rendszerben Zemepisná šírka v systéme ETRS 89			Földrajzi hosszúság az ETRS89 rendszerben Zemepisná dĺžka v systéme ETRS 89			Ellipszoid feletti magasság Výška nad elipsoidom
			Y ST	**X** ST	**H** Adriai			**Y** EOV	**X** EOV	**Y** S-JTSK	**X** S-JTSK	**H** Balti	°	'	"	°	'	"	**h** ell
1	2	3	4	5	6	7	8	9	10	11	12	13	14	15	16	17	18	19	20
III.12.080	09	26,02	21437,40	-48469,38		2001		628559,75	286570,05	453190,48	1316465,71		47	55	20,7697	18	45	38,0635	
III.12.081	09	18,65	21422,59	-48480,72		2001		628574,56	286581,39	453174,86	1316455,52		47	55	21,1386	18	45	38,7748	
III.12.082	09	16,58	21408,93	-48490,12		2001		628588,22	286590,79	453160,53	1316447,18		47	55	21,4446	18	45	39,4311	
III.12.083	09	13,49	21397,33	-48497,01		2001		628599,82	286597,68	453148,44	1316441,19		47	55	21,6690	18	45	39,9887	
III.12.084	09	20,12	21379,02	-48505,34		2001		628618,12	286606,01	453129,56	1316434,26		47	55	21,9410	18	45	40,8687	
III.12.085	09	22,49	21359,25	-48516,07		2001		628637,89	286616,74	453109,04	1316425,06		47	55	22,2907	18	45	41,8190	
III.12.086	09	11,60	21348,68	-48520,84		2001		628648,46	286621,52	453098,14	1316421,10		47	55	22,4465	18	45	42,3273	
III.12.087	09	22,92	21327,97	-48530,65		2001		628669,17	286631,33	453076,75	1316412,88		47	55	22,7667	18	45	43,3231	
III.12.088	09	14,97	21314,90	-48537,94		2001		628682,24	286638,62	453063,17	1316406,60		47	55	23,0042	18	45	43,9513	
III.12.089	09	10,06	21306,26	-48543,10		2001		628690,88	286643,78	453054,16	1316402,10		47	55	23,1724	18	45	44,3667	
III.12.090	09	13,68	21294,76	-48550,51		2001		628702,38	286651,19	453042,14	1316395,58		47	55	23,4137	18	45	44,9191	
III.12.091	09	19,94	21279,06	-48562,81		2001		628718,07	286663,49	453025,56	1316384,50		47	55	23,8138	18	45	45,6729	
III.12.092	09	18,08	21265,22	-48574,45		2001		628731,91	286675,13	453010,88	1316373,94		47	55	24,1923	18	45	46,3375	
III.12.093	09	24,59	21246,62	-48590,53		2001		628750,51	286691,21	452991,12	1316359,31		47	55	24,7151	18	45	47,2305	
III.12.094	09	23,66	21229,60	-48606,96		2001		628767,53	286707,65	452972,91	1316344,22		47	55	25,2491	18	45	48,0474	
III.12.095	09	21,09	21215,11	-48622,28		2001		628782,02	286722,97	452957,31	1316330,03		47	55	25,7470	18	45	48,7426	
III.12.096	09	10,58	21208,37	-48630,44		2001		628788,75	286731,13	452949,97	1316322,41		47	55	26,0118	18	45	49,0656	
III.12.097	09	20,02	21195,73	-48645,96		2001		628801,39	286746,65	452936,20	1316307,89		47	55	26,5158	18	45	49,6716	
III.12.098	09	25,38	21180,06	-48665,92		2001		628817,06	286766,61	452919,07	1316289,17		47	55	27,1639	18	45	50,4229	
III.12.099	09	15,49	21170,63	-48678,21		2001		628826,49	286778,90	452908,74	1316277,62		47	55	27,5631	18	45	50,8749	
III.12.100	09	23,27	21155,67	-48696,04		2001		628841,45	286796,73	452892,48	1316260,98		47	55	28,1419	18	45	51,5923	
III.12.101	09	8,64	21150,44	-48702,92		2001		628846,67	286803,61	452886,74	1316254,51		47	55	28,3654	18	45	51,8429	
III.12.102	09	15,99	21140,97	-48715,81		2001		628856,14	286816,50	452876,33	1316242,37		47	55	28,7839	18	45	52,2966	
III.12.103	09	26,15	21126,50	-48737,59		2001		628870,61	286838,28	452860,26	1316221,75		47	55	29,4907	18	45	52,9898	
III.12.104	09	24,23	21112,21	-48757,16		2001		628884,90	286857,85	452844,54	1316203,31		47	55	30,1261	18	45	53,6745	
III.12.105	09	20,00	21100,52	-48773,39		2001		628896,58	286874,08	452831,66	1316188,01		47	55	30,6529	18	45	54,2345	
III.12.106	09	22,26	21087,38	-48791,36		2001		628909,72	286892,05	452817,20	1316171,09		47	55	31,2362	18	45	54,8643	
III.12.107	09	17,19	21077,58	-48805,48		2001		628919,52	286906,18	452806,36	1316157,75		47	55	31,6946	18	45	55,3339	
III.12.108	09	19,60	21066,43	-48821,60		2001		628930,67	286922,30	452794,03	1316142,52		47	55	32,2178	18	45	55,8681	
III.12.109	09	26,19	21051,16	-48842,88		2001		628945,94	286943,58	452777,20	1316122,45		47	55	32,9086	18	45	56,5999	
III.12.110	09	31,00	21032,57	-48867,69		2001		628964,52	286968,39	452756,79	1316099,12		47	55	33,7140	18	45	57,4908	
III.12.111	09	27,50	21015,91	-48889,57		2001		628981,18	286990,27	452738,53	1316078,56		47	55	34,4244	18	45	58,2894	
III.12.112	09	29,01	20999,09	-48913,21		2001		628998,00	287013,91	452719,98	1316056,26		47	55	35,1917	18	45	59,0953	
III.12.113	09	27,06	20981,33	-48933,63		2001		629015,75	287034,33	452700,73	1316037,24		47	55	35,8549	18	45	59,9470	
III.12.114	09	34,15	20958,22	-48958,77		2001		629038,86	287059,47	452675,79	1316013,92		47	55	36,6715	18	46	01,0558	
III.12.115	09	35,27	20934,13	-48984,53		2001		629062,95	287085,23	452649,83	1315990,05		47	55	37,5084	18	46	02,2117	
III.12.116	09	33,55	20910,80	-49008,64		2001		629086,27	287109,35	452624,75	1315967,77		47	55	38,2919	18	46	03,3310	
III.12.117	09	22,77	20893,70	-49023,67		2001		629103,37	287124,38	452606,56	1315954,07		47	55	38,7806	18	46	04,1522	

A határjel, jelöletlen határpont, geodéziai pont száma Číslo hraničného znaku, matematického bodu, geodetického bodu	Típus-kód Kód typu	Távolság Dĺžka	Koordináták a Budapesti Sztereografikus Vetületi Rendszerben Súradnice v stereografickom zobrazovacom systéme Budapešť		Magasság az Adriai rendszerben Výška v systéme Jadranskom	A koordináta jóváhagyá-sának éve Rok určenia súradnice	Megjegyzés Poznámky	Koordináták az EOV rendszerben Súradnice v systéme EOV		Koordináták az S-JTSK rendszerben Súradnice v systéme S-JTSK		Magasság a Balti rendszerben Výška v systéme Baltskom	Földrajzi szélesség az ETRS89 rendszerben Zemepisná šírka v systéme ETRS 89			Földrajzi hosszúság az ETRS89 rendszerben Zemepisná dĺžka v systéme ETRS 89			Ellipszoid feletti magasság Výška nad elipsoidom
			Y ST	**X** ST	**H** Adriai			**Y** EOV	**X** EOV	**Y** S-JTSK	**X** S-JTSK	**H** Balti	º	'	"	º	'	"	**h** ell
1	2	3	4	5	6	7	8	9	10	11	12	13	14	15	16	17	18	19	20
III.12.118	09	21,47	20877,70	-49037,99		2001		629119,37	287138,70	452589,53	1315941,00		47	55	39,2461	18	46	04,9204	
III.12.119	09	31,06	20855,18	-49059,38		2001		629141,88	287160,09	452565,46	1315921,38		47	55	39,9411	18	46	06,0012	
III.12.120	09	39,76	20827,66	-49088,08		2001		629169,40	287188,79	452535,86	1315894,84		47	55	40,8735	18	46	07,3218	
III.12.121	09	14,89	20816,97	-49098,45		2001		629180,09	287199,16	452524,42	1315885,30		47	55	41,2106	18	46	07,8349	
III.12.122	09	10,14	20810,04	-49105,85		2001		629187,02	287206,56	452516,95	1315878,45		47	55	41,4509	18	46	08,1675	
III.12.123	09	13,08	20801,37	-49115,65		2001		629195,69	287216,36	452507,56	1315869,33		47	55	41,7693	18	46	08,5836	
III.12.124	09	23,58	20785,80	-49133,36		2001		629211,25	287234,08	452490,70	1315852,85		47	55	42,3446	18	46	09,3302	
III.12.125	09	15,05	20775,90	-49144,70		2001		629221,15	287245,42	452479,98	1315842,29		47	55	42,7129	18	46	09,8050	
III.12.126	09	29,49	20758,76	-49168,70		2001		629238,29	287269,42	452461,08	1315819,65		47	55	43,4920	18	46	10,6265	
III.12.127	09	24,00	20745,13	-49188,45		2001		629251,92	287289,17	452446,00	1315800,99		47	55	44,1329	18	46	11,2796	
III.12.128	09	31,04	20728,41	-49214,60		2001		629268,63	287315,32	452427,35	1315776,18		47	55	44,9815	18	46	12,0804	
III.12.129	09	33,24	20712,30	-49243,68		2001		629284,74	287344,40	452409,10	1315748,40		47	55	45,9248	18	46	12,8513	
III.12.130	09	12,70	20706,20	-49254,82		2001		629290,84	287355,54	452402,17	1315737,75		47	55	46,2863	18	46	13,1434	
III.12.131	09	24,39	20695,98	-49276,97		2001		629301,05	287377,69	452390,31	1315716,44		47	55	47,0045	18	46	13,6316	
III.12.132	09	19,50	20687,16	-49294,36		2001		629309,87	287395,08	452380,21	1315699,76		47	55	47,5686	18	46	14,0533	
III.12.133	09	11,39	20683,13	-49305,01		2001		629313,90	287405,73	452375,39	1315689,45		47	55	47,9138	18	46	14,2455	
III.12.134	09	22,46	20676,56	-49326,49		2001		629320,47	287427,21	452367,22	1315668,53		47	55	48,6100	18	46	14,5583	
III.12.135	09	18,59	20673,18	-49344,77		2001		629323,85	287445,49	452362,47	1315650,56		47	55	49,2022	18	46	14,7179	
III.12.136	09	24,97	20666,34	-49368,78		2001		629330,68	287469,50	452353,84	1315627,13		47	55	49,9805	18	46	15,0430	
III.12.137	09	29,19	20660,98	-49397,47		2001		629336,04	287498,19	452346,33	1315598,93		47	55	50,9099	18	46	15,2962	
III.12.138	09	23,39	20651,48	-49418,84		2001		629345,54	287519,56	452335,24	1315578,34		47	55	51,6029	18	46	15,7504	
III.12.139	09	17,35	20644,96	-49434,92		2001		629352,06	287535,64	452327,53	1315562,80		47	55	52,1242	18	46	16,0616	
III.12.140	09	19,33	20639,00	-49453,31		2001		629358,01	287554,03	452320,20	1315544,91		47	55	52,7204	18	46	16,3452	
III.12.141	09	19,08	20632,64	-49471,30		2001		629364,37	287572,02	452312,50	1315527,45		47	55	53,3035	18	46	16,6485	
III.12.142	09	19,43	20623,64	-49488,52		2001		629373,37	287589,24	452302,23	1315510,96		47	55	53,8621	18	46	17,0791	
III.12.143	09	12,14	20616,88	-49498,60		2001		629380,13	287599,32	452294,73	1315501,42		47	55	54,1892	18	46	17,4030	
III.12.144	09	13,44	20609,12	-49509,57		2001		629387,89	287610,29	452286,16	1315491,07		47	55	54,5453	18	46	17,7750	
III.12.145	09	15,13	20597,84	-49519,65		2001		629399,16	287620,37	452274,15	1315481,87		47	55	54,8729	18	46	18,3165	
III.12.146	09	4,46	20594,68	-49522,80		2001		629402,32	287623,52	452270,77	1315478,97		47	55	54,9752	18	46	18,4680	
III.12.147	09	16,38	20579,32	-49528,48		2001		629417,68	287629,21	452255,02	1315474,47		47	55	55,1610	18	46	19,2071	
III.12.148	09	13,61	20565,93	-49530,90		2001		629431,07	287631,63	452241,49	1315473,06		47	55	55,2410	18	46	19,8517	
III.12.149	09	14,05	20551,90	-49530,21		2001		629445,10	287630,94	452227,55	1315474,81		47	55	55,2203	18	46	20,5278	
III.12.150	09	13,07	20538,85	-49529,52		2001		629458,15	287630,25	452214,59	1315476,48		47	55	55,1994	18	46	21,1566	
III.12.151	09	11,41	20527,58	-49527,76		2001		629469,42	287628,49	452203,49	1315479,09		47	55	55,1437	18	46	21,6998	
III.12.152	09	21,69	20505,92	-49528,92		2001		629491,08	287629,65	452181,81	1315479,57		47	55	55,1837	18	46	22,7430	
III.12.153	09	9,86	20496,18	-49530,44		2001		629500,82	287631,17	452171,98	1315478,79		47	55	55,2341	18	46	23,2120	
III.12.154	09	15,25	20481,38	-49534,13		2001		629515,62	287634,87	452156,94	1315476,22		47	55	55,3555	18	46	23,9244	
III.12.155	09	12,63	20469,64	-49538,80		2001		629527,36	287639,54	452144,89	1315472,45		47	55	55,5080	18	46	24,4890	

A határjel, jelöletlen határpont, geodéziai pont száma Číslo hraničného znaku, matematického bodu, geodetického bodu	Típus-kód Kód typu	Távolság Dĺžka	Koordináták a Budapesti Sztereografikus Vetületi Rendszerben Súradnice v stereografickom zobrazovacom systéme Budapešť		Magasság az Adriai rendszerben Výška v systéme Jadranskom	A koordináta jóváhagyá-sának éve Rok určenia súradnice	Megjegyzés Poznámky	Koordináták az EOV rendszerben Súradnice v systéme EOV		Koordináták az S-JTSK rendszerben Súradnice v systéme S-JTSK		Magasság a Balti rendszerben Výška v systéme Baltskom	Földrajzi szélesség az ETRS89 rendszerben Zemepisná šírka v systéme ETRS 89			Földrajzi hosszúság az ETRS89 rendszerben Zemepisná dĺžka v systéme ETRS 89			Ellipszoid feletti magasság Výška nad elipsoidom
			Y ST	**X** ST	**H** Adriai			**Y** EOV	**X** EOV	**Y** S-JTSK	**X** S-JTSK	**H** Balti	°	'	"	°	'	"	**h** ell
1	2	3	4	5	6	7	8	9	10	11	12	13	14	15	16	17	18	19	20
III.12.156	09	15,96	20456,40	-49547,72		2001		629540,60	287648,46	452131,01	1315464,56		47	55	55,7983	18	46	25,1255	
III.12.157	09	10,80	20447,08	-49553,18		2001		629549,91	287653,92	452121,31	1315459,82		47	55	55,9761	18	46	25,5732	
III.12.158	09	11,30	20438,00	-49559,91		2001		629558,99	287660,65	452111,75	1315453,79		47	55	56,1951	18	46	26,0095	
III.12.159	09	14,13	20426,24	-49567,75		2001		629570,75	287668,49	452099,43	1315446,86		47	55	56,4503	18	46	26,5747	
III.12.160	09	12,64	20420,23	-49578,87		2001		629576,76	287679,61	452092,60	1315436,23		47	55	56,8109	18	46	26,8623	
III.12.161	09	8,11	20417,86	-49586,63		2001		629579,13	287687,37	452089,65	1315428,67		47	55	57,0625	18	46	26,9752	
III.12.162	09	7,39	20415,92	-49593,76		2001		629581,07	287694,50	452087,18	1315421,71		47	55	57,2935	18	46	27,0674	
III.12.163	09	6,61	20416,88	-49600,30		2001		629580,11	287701,04	452087,64	1315415,12		47	55	57,5051	18	46	27,0201	
III.12.164	09	6,57	20421,24	-49605,21		2001		629575,75	287705,95	452091,62	1315409,89		47	55	57,6636	18	46	26,8092	
III.12.165	09	13,97	20430,96	-49615,24		2001		629566,03	287715,98	452100,55	1315399,16		47	55	57,9872	18	46	26,3393	
III.12.166	09	6,38	20435,63	-49619,58		2001		629561,36	287720,32	452104,88	1315394,48		47	55	58,1271	18	46	26,1135	
III.12.167	09	15,66	20450,28	-49625,10		2001		629546,71	287725,84	452119,07	1315387,87		47	55	58,3042	18	46	25,4068	
III.12.168	09	6,48	20456,66	-49626,22		2001		629540,33	287726,96	452125,35	1315386,27		47	55	58,3397	18	46	25,0992	
III.12.169	09	14,73	20471,04	-49629,42		2001		629525,95	287730,15	452139,45	1315381,99		47	55	58,4416	18	46	24,4058	
III.12.170	09	10,01	20480,86	-49627,49		2001		629516,13	287728,22	452149,38	1315383,18		47	55	58,3779	18	46	23,9332	
III.12.171	09	17,02	20494,60	-49617,45		2001		629502,39	287718,18	452163,84	1315392,15		47	55	58,0513	18	46	23,2729	
III.12.172	09	3,05	20497,64	-49617,72		2001		629499,35	287718,45	452166,85	1315391,65		47	55	58,0597	18	46	23,1264	
III.12.173	09	6,06	20503,64	-49618,54		2001		629493,35	287719,27	452172,77	1315390,38		47	55	58,0856	18	46	22,8372	
III.12.174	09	13,13	20515,62	-49613,16		2001		629481,37	287713,89	452185,12	1315394,84		47	55	57,9100	18	46	22,2610	
III.12.175	09	5,14	20520,76	-49613,34		2001		629476,23	287714,07	452190,23	1315394,27		47	55	57,9153	18	46	22,0134	
III.12.176	09	14,11	20534,84	-49614,24		2001		629462,15	287714,97	452204,20	1315392,31		47	55	57,9428	18	46	21,3350	
III.12.177	09	12,71	20546,42	-49619,47		2001		629450,57	287720,20	452215,36	1315386,22		47	55	58,1108	18	46	20,7760	
III.12.178	09	16,01	20560,28	-49627,49		2001		629436,71	287728,21	452228,57	1315377,18		47	55	58,3687	18	46	20,1070	
III.12.179	09	19,19	20574,88	-49639,95		2001		629422,11	287740,67	452242,19	1315363,66		47	55	58,7703	18	46	19,4014	
III.12.180	09	17,76	20587,48	-49652,46		2001		629409,51	287753,18	452253,81	1315350,23		47	55	59,1739	18	46	18,7922	
III.12.181	09	16,96	20598,18	-49665,62		2001		629398,81	287766,34	452263,48	1315336,30		47	55	59,5988	18	46	18,2746	
III.12.182	09	15,79	20608,35	-49677,70		2001		629388,64	287778,42	452272,71	1315323,49		47	55	59,9887	18	46	17,7825	
III.12.183	09	7,59	20611,25	-49684,71		2001		629385,74	287785,43	452275,07	1315316,28		47	56	00,2153	18	46	17,6417	
III.12.184	09	18,43	20616,84	-49702,27		2001		629380,15	287802,99	452279,32	1315298,35		47	56	00,7832	18	46	17,3692	
III.12.185	09	16,00	20619,36	-49718,07		2001		629377,62	287818,79	452280,64	1315282,41		47	56	01,2943	18	46	17,2449	
III.12.186	09	18,00	20620,06	-49736,06		2001		629376,92	287836,78	452279,98	1315264,42		47	56	01,8767	18	46	17,2081	
III.12.187	09	8,77	20618,69	-49744,72		2001		629378,29	287845,44	452277,97	1315255,89		47	56	02,1572	18	46	17,2724	
III.12.188	09	21,12	20613,57	-49765,21		2001		629383,41	287865,93	452271,31	1315235,84		47	56	02,8213	18	46	17,5157	
III.12.189	09	21,44	20605,82	-49785,20		2001		629391,16	287885,92	452262,08	1315216,50		47	56	03,4692	18	46	17,8855	
III.12.190	09	28,48	20595,18	-49811,62		2001		629401,79	287912,34	452249,48	1315190,96		47	56	04,3258	18	46	18,3932	
III.12.191	09	17,52	20587,44	-49827,34		2001		629409,53	287928,06	452240,57	1315175,87		47	56	04,8357	18	46	18,7636	
III.12.192	09	16,29	20579,78	-49841,72		2001		629417,19	287942,44	452231,85	1315162,11		47	56	05,3021	18	46	19,1301	
III.12.193	09	27,01	20566,46	-49865,22		2001		629430,51	287965,94	452216,80	1315139,68		47	56	06,0645	18	46	19,7676	

A határjel, jelöletlen határpont, geodéziai pont száma Číslo hraničného znaku, matematického bodu, geodetického bodu	Típus-kód Kód typu	Távolság Dĺžka	Koordináták a Budapesti Sztereografikus Vetületi Rendszerben Súradnice v stereografickom zobrazovacom systéme Budapešť		Magasság az Adriai rendszerben Výška v systéme Jadranskom	A koordináta jóváhagyá-sának éve Rok určenia súradnice	Megjegyzés Poznámky	Koordináták az EOV rendszerben Súradnice v systéme EOV		Koordináták az S-JTSK rendszerben Súradnice v systéme S-JTSK		Magasság a Balti rendszerben Výška v systéme Baltskom	Földrajzi szélesség az ETRS89 rendszerben Zemepisná šírka v systéme ETRS 89			Földrajzi hosszúság az ETRS89 rendszerben Zemepisná dĺžka v systéme ETRS 89			Ellipszoid feletti magasság Výška nad elipsoidom
			Y ST	**X** ST	**H** Adriai			**Y** EOV	**X** EOV	**Y** S-JTSK	**X** S-JTSK	**H** Balti	°	'	"	°	'	"	**h** ell
1	2	3	4	5	6	7	8	9	10	11	12	13	14	15	16	17	18	19	20
III.12.194	09	17,92	20556,90	-49880,38		2001		629440,06	287981,10	452206,12	1315125,29		47	56	06,5564	18	46	20,2255	
III.12.195	09	17,60	20547,04	-49894,96		2001		629449,92	287995,68	452195,19	1315111,49		47	56	07,0297	18	46	20,6979	
III.12.196	09	22,52	20534,22	-49913,47		2001		629462,74	288014,19	452181,01	1315094,00		47	56	07,6305	18	46	21,3124	
III.12.197	09	9,04	20529,39	-49921,11		2001		629467,57	288021,83	452175,62	1315086,75		47	56	07,8784	18	46	21,5437	
III.12.198	09	25,38	20515,77	-49942,52		2001		629481,19	288043,24	452160,43	1315066,43		47	56	08,5731	18	46	22,1961	
III.12.199	09	14,41	20508,37	-49954,89		2001		629488,58	288055,61	452152,11	1315054,66		47	56	08,9743	18	46	22,5505	
III.12.200	09	22,70	20497,43	-49974,78		2001		629499,52	288075,50	452139,71	1315035,65		47	56	09,6196	18	46	23,0739	
III.12.201	09	21,59	20487,50	-49993,95		2001		629509,45	288094,67	452128,36	1315017,29		47	56	10,2413	18	46	23,5491	
III.12.202	09	18,50	20480,04	-50010,88		2001		629516,91	288111,60	452119,64	1315000,97		47	56	10,7903	18	46	23,9057	
III.12.203	09	19,01	20472,58	-50028,36		2001		629524,37	288129,08	452110,89	1314984,10		47	56	11,3572	18	46	24,2620	
III.12.204	09	20,03	20465,99	-50047,28		2001		629530,95	288148,00	452102,89	1314965,73		47	56	11,9705	18	46	24,5760	
III.12.205	09	24,09	20459,14	-50070,38		2001		629537,80	288171,10	452094,32	1314943,22		47	56	12,7191	18	46	24,9020	
III.12.206	09	13,90	20456,27	-50083,98		2001		629540,67	288184,70	452090,43	1314929,88		47	56	13,1597	18	46	25,0380	
III.12.207	09	17,85	20453,54	-50101,62		2001		629543,40	288202,34	452086,38	1314912,49		47	56	13,7312	18	46	25,1664	
III.12.208	09	19,43	20452,34	-50121,01		2001		629544,59	288221,73	452083,72	1314893,25		47	56	14,3591	18	46	25,2207	
III.12.209	09	18,66	20451,19	-50139,63		2001		629545,74	288240,35	452081,17	1314874,77		47	56	14,9621	18	46	25,2729	
III.12.210	09	23,06	20448,13	-50162,49		2001		629548,80	288263,21	452076,39	1314852,21		47	56	15,7025	18	46	25,4165	
III.12.211	09	16,69	20446,29	-50179,08		2001		629550,64	288279,80	452073,30	1314835,81		47	56	16,2398	18	46	25,5024	
III.12.212	09	22,09	20444,86	-50201,12		2001		629552,07	288301,84	452070,22	1314813,94		47	56	16,9535	18	46	25,5673	
III.12.213	09	22,99	20443,14	-50224,05		2001		629553,78	288324,77	452066,77	1314791,21		47	56	17,6960	18	46	25,6461	
III.12.214	09	15,02	20443,27	-50239,07		2001		629553,65	288339,79	452065,77	1314776,22		47	56	18,1824	18	46	25,6372	
III.14.000	09	23,01	20444,16	-50262,06		2001		629552,76	288362,78	452064,92	1314753,23		47	56	18,9266	18	46	25,5904	
III.14.001	09	10,23	20446,24	-50272,08		2001		629550,68	288372,80	452066,24	1314743,08		47	56	19,2508	18	46	25,4884	
III.14.002	09	22,59	20450,42	-50294,28		2001		629546,50	288395,00	452068,73	1314720,63		47	56	19,9690	18	46	25,2833	
III.14.003	09	15,47	20453,62	-50309,42		2001		629543,29	288410,14	452070,78	1314705,29		47	56	20,4589	18	46	25,1262	
III.14.004	09	17,34	20458,42	-50326,08		2001		629538,49	288426,79	452074,31	1314688,32		47	56	20,9975	18	46	24,8921	
III.14.005	09	20,02	20464,20	-50345,25		2001		629532,71	288445,96	452078,63	1314668,77		47	56	21,6175	18	46	24,6102	
III.14.006	09	14,37	20468,77	-50358,87		2001		629528,14	288459,58	452082,16	1314654,84		47	56	22,0580	18	46	24,3876	
III.14.007	09	25,51	20477,82	-50382,72		2001		629519,09	288483,43	452089,38	1314630,38		47	56	22,8290	18	46	23,9476	
III.14.008	09	21,50	20485,80	-50402,68		2001		629511,11	288503,39	452095,83	1314609,88		47	56	23,4743	18	46	23,5597	
III.14.009	09	24,52	20494,99	-50425,41		2001		629501,91	288526,12	452103,28	1314586,52		47	56	24,2091	18	46	23,1127	
III.14.010	09	26,01	20504,72	-50449,53		2001		629492,18	288550,24	452111,16	1314561,74		47	56	24,9889	18	46	22,6398	
III.14.011	09	23,85	20513,16	-50471,84		2001		629483,74	288572,54	452117,89	1314538,85		47	56	25,7101	18	46	22,2293	
III.14.012	09	17,27	20519,70	-50487,82		2001		629477,20	288588,52	452123,21	1314522,43		47	56	26,2267	18	46	21,9113	
III.14.013	09	20,52	20527,10	-50506,96		2001		629469,80	288607,66	452129,14	1314502,78		47	56	26,8456	18	46	21,5516	
III.14.014	09	20,79	20532,31	-50527,09		2001		629464,58	288627,79	452132,82	1314482,32		47	56	27,4966	18	46	21,2967	
III.14.015	09	15,75	20537,22	-50542,06		2001		629459,67	288642,76	452136,59	1314467,02		47	56	27,9808	18	46	21,0575	
III.14.016	09	24,98	20543,58	-50566,22		2001		629453,31	288666,92	452141,11	1314442,45		47	56	28,7622	18	46	20,7468	

A határjel, jelöletlen határpont, geodéziai pont száma Číslo hraničného znaku, matematického bodu, geodetického bodu	Típus-kód Kód typu	Távolság Dĺžka	Koordináták a Budapesti Sztereografikus Vetületi Rendszerben Súradnice v stereografickom zobrazovacom systéme Budapešť		Magasság az Adriai rendszerben Výška v systéme Jadranskom	A koordináta jóváhagyá-sának éve Rok určenia súradnice	Megjegyzés Poznámky	Koordináták az EOV rendszerben Súradnice v systéme EOV		Koordináták az S-JTSK rendszerben Súradnice v systéme S-JTSK		Magasság a Balti rendszerben Výška v systéme Baltskom	Földrajzi szélesség az ETRS89 rendszerben Zemepisná šírka v systéme ETRS 89			Földrajzi hosszúság az ETRS89 rendszerben Zemepisná dĺžka v systéme ETRS 89			Ellipszoid feletti magasság Výška nad elipsoidom
			Y ST	**X** ST	**H** Adriai			**Y** EOV	**X** EOV	**Y** S-JTSK	**X** S-JTSK	**H** Balti	°	'	"	°	'	"	**h** ell
1	2	3	4	5	6	7	8	9	10	11	12	13	14	15	16	17	18	19	20
III.14.017	09	23,00	20548,46	-50588,70		2001		629448,43	288689,40	452144,27	1314419,67		47	56	29,4895	18	46	20,5080	
III.14.018	09	18,42	20549,14	-50607,11		2001		629447,75	288707,81	452143,56	1314401,26		47	56	30,0854	18	46	20,4721	
III.14.019	09	24,99	20550,74	-50632,05		2001		629446,14	288732,75	452143,28	1314376,28		47	56	30,8926	18	46	20,3903	
III.14.020	09	27,41	20549,63	-50659,44		2001		629447,25	288760,14	452140,11	1314349,05		47	56	31,7795	18	46	20,4390	
III.14.021	09	15,87	20549,72	-50675,31		2001		629447,16	288776,01	452139,00	1314333,22		47	56	32,2933	18	46	20,4320	
III.14.022	09	22,70	20548,72	-50697,99		2001		629448,16	288798,68	452136,29	1314310,68		47	56	33,0276	18	46	20,4763	
III.14.023	09	17,47	20547,12	-50715,39		2001		629449,76	288816,08	452133,38	1314293,45		47	56	33,5911	18	46	20,5504	
III.14.024	09	20,03	20545,12	-50735,32		2001		629451,75	288836,01	452129,88	1314273,73		47	56	34,2366	18	46	20,6431	
III.14.025	09	24,28	20542,07	-50759,41		2001		629454,80	288860,10	452125,03	1314249,94		47	56	35,0169	18	46	20,7857	
III.14.026	09	23,19	20537,25	-50782,09		2001		629459,62	288882,78	452118,51	1314227,69		47	56	35,7517	18	46	21,0141	
III.14.027	09	17,63	20532,98	-50799,20		2001		629463,89	288899,89	452112,96	1314210,95		47	56	36,3062	18	46	21,2170	
III.14.028	09	19,00	20529,42	-50817,86		2001		629467,44	288918,55	452108,00	1314192,62		47	56	36,9106	18	46	21,3851	
III.14.029	09	22,56	20525,03	-50839,99		2001		629471,83	288940,68	452101,96	1314170,88		47	56	37,6277	18	46	21,5927	
III.14.030	09	17,46	20521,28	-50857,04		2001		629475,58	288957,73	452096,93	1314154,17		47	56	38,1800	18	46	21,7706	
III.14.031	09	21,90	20517,75	-50878,65		2001		629479,11	288979,34	452091,78	1314132,89		47	56	38,8801	18	46	21,9369	
III.14.032	09	17,61	20514,74	-50896,00		2001		629482,11	288996,69	452087,47	1314115,81		47	56	39,4422	18	46	22,0788	
III.14.033	09	19,01	20511,82	-50914,78		2001		629485,03	289015,47	452083,14	1314097,31		47	56	40,0505	18	46	22,2163	
III.14.034	09	22,54	20509,01	-50937,14		2001		629487,84	289037,83	452078,66	1314075,23		47	56	40,7747	18	46	22,3476	
III.14.035	09	20,62	20507,76	-50957,72		2001		629489,09	289058,41	452075,86	1314054,80		47	56	41,4412	18	46	22,4043	
III.14.036	09	11,04	20506,83	-50968,72		2001		629490,02	289069,41	452074,10	1314043,90		47	56	41,7975	18	46	22,4473	
III.14.037	09	16,40	20506,58	-50985,12		2001		629490,27	289085,81	452072,61	1314027,57		47	56	42,3284	18	46	22,4566	
III.14.038	09	19,46	20506,94	-51004,58		2001		629489,90	289105,27	452071,50	1314008,14		47	56	42,9584	18	46	22,4357	
III.14.039	09	16,19	20508,44	-51020,70		2001		629488,40	289121,39	452071,78	1313991,95		47	56	43,4802	18	46	22,3606	
III.14.040	09	23,30	20510,44	-51043,91		2001		629486,40	289144,60	452072,03	1313968,66		47	56	44,2314	18	46	22,2601	
III.14.041	09	19,08	20512,65	-51062,86		2001		629484,19	289163,55	452072,80	1313949,60		47	56	44,8446	18	46	22,1504	
III.14.042	09	20,95	20514,88	-51083,69		2001		629481,95	289184,38	452073,45	1313928,66		47	56	45,5188	18	46	22,0392	
III.14.043	09	18,57	20518,42	-51101,92		2001		629478,41	289202,61	452075,61	1313910,22		47	56	46,1085	18	46	21,8653	
III.14.044	09	15,97	20521,66	-51117,56		2001		629475,17	289218,25	452077,66	1313894,38		47	56	46,6145	18	46	21,7065	
III.14.045	09	24,15	20527,62	-51140,96		2001		629469,21	289241,64	452081,84	1313870,60		47	56	47,3712	18	46	21,4151	
III.14.046	09	21,49	20533,63	-51161,59		2001		629463,20	289262,27	452086,27	1313849,57		47	56	48,0385	18	46	21,1221	
III.14.047	09	12,78	20537,32	-51173,83		2001		629459,51	289274,51	452089,03	1313837,09		47	56	48,4344	18	46	20,9421	
III.14.048	09	18,54	20543,02	-51191,47		2001		629453,80	289292,15	452093,38	1313819,07		47	56	49,0048	18	46	20,6642	
III.14.049	09	14,99	20547,43	-51205,80		2001		629449,39	289306,48	452096,70	1313804,45		47	56	49,4682	18	46	20,4491	
III.14.050	09	24,25	20554,54	-51228,98		2001		629442,28	289329,66	452102,04	1313780,80		47	56	50,2179	18	46	20,1025	
III.14.051	09	20,41	20561,09	-51248,31		2001		629435,73	289348,99	452107,11	1313761,03		47	56	50,8430	18	46	19,7836	
III.14.052	09	16,37	20565,82	-51263,98		2001		629431,00	289364,66	452110,64	1313745,05		47	56	51,3497	18	46	19,5530	
III.14.053	09	23,50	20572,33	-51286,56		2001		629424,49	289387,24	452115,43	1313722,05		47	56	52,0799	18	46	19,2353	
III.14.054	09	24,52	20578,61	-51310,26		2001		629418,20	289410,93	452119,90	1313697,94		47	56	52,8465	18	46	18,9285	

A határjel, jelöletlen határpont, geodéziai pont száma Číslo hraničného znaku, matematického bodu, geodetického bodu	Típus-kód Kód typu	Távolság Dĺžka	Koordináták a Budapesti Sztereografikus Vetületi Rendszerben Súradnice v stereografickom zobrazovacom systéme Budapešť		Magasság az Adriai rendszerben Výška v systéme Jadranskom	A koordináta jóváhagyá-sának éve Rok určenia súradnice	Megjegyzés Poznámky	Koordináták az EOV rendszerben Súradnice v systéme EOV		Koordináták az S-JTSK rendszerben Súradnice v systéme S-JTSK		Magasság a Balti rendszerben Výška v systéme Baltskom	Földrajzi szélesség az ETRS89 rendszerben Zemepisná šírka v systéme ETRS 89			Földrajzi hosszúság az ETRS89 rendszerben Zemepisná dĺžka v systéme ETRS 89			Ellipszoid feletti magasság Výška nad elipsoidom
			Y ST	**X** ST	**H** Adriai			**Y** EOV	**X** EOV	**Y** S-JTSK	**X** S-JTSK	**H** Balti	º	'	"	º	'	"	**h** ell
1	2	3	4	5	6	7	8	9	10	11	12	13	14	15	16	17	18	19	20
III.14.055	09	21,55	20583,08	-51331,34		2001		629413,73	289432,01	452122,77	1313676,59		47	56	53,5283	18	46	18,7093	
III.14.056	09	16,81	20586,32	-51347,83		2001		629410,49	289448,50	452124,76	1313659,90		47	56	54,0618	18	46	18,5502	
III.14.057	09	29,80	20591,91	-51377,10		2001		629404,90	289477,77	452128,12	1313630,29		47	56	55,0089	18	46	18,2759	
III.14.058	09	25,57	20595,12	-51402,47		2001		629401,68	289503,14	452129,41	1313604,76		47	56	55,8298	18	46	18,1165	
III.14.059	09	22,01	20594,98	-51424,48		2001		629401,82	289525,15	452127,61	1313582,82		47	56	56,5425	18	46	18,1194	
III.14.060	09	20,01	20593,32	-51444,42		2001		629403,48	289545,09	452124,45	1313563,06		47	56	57,1883	18	46	18,1960	
III.14.061	09	18,54	20591,50	-51462,87		2001		629405,30	289563,54	452121,24	1313544,81		47	56	57,7857	18	46	18,2806	
III.14.062	09	12,30	20588,99	-51474,91		2001		629407,81	289575,58	452117,83	1313532,99		47	56	58,1759	18	46	18,3995	
III.14.063	09	14,71	20586,68	-51489,44		2001		629410,11	289590,11	452114,43	1313518,68		47	56	58,6465	18	46	18,5081	
III.14.064	09	24,65	20582,52	-51513,74		2001		629414,27	289614,41	452108,45	1313494,76		47	56	59,4338	18	46	18,7043	
III.14.065	09	19,52	20576,54	-51532,32		2001		629420,25	289632,99	452101,09	1313476,69		47	57	00,0359	18	46	18,9891	
III.14.066	09	25,04	20568,28	-51555,96		2001		629428,51	289656,63	452091,07	1313453,74		47	57	00,8023	18	46	19,3832	
III.14.067	09	17,13	20562,99	-51572,25		2001		629433,79	289672,92	452084,57	1313437,90		47	57	01,3302	18	46	19,6349	
III.14.068	09	20,37	20556,34	-51591,50		2001		629440,44	289692,17	452076,48	1313419,21		47	57	01,9542	18	46	19,9523	
III.14.069	09	23,46	20546,66	-51612,87		2001		629450,12	289713,54	452065,22	1313398,63		47	57	02,6472	18	46	20,4150	
III.14.070	09	19,69	20536,86	-51629,95		2001		629459,92	289730,62	452054,16	1313382,34		47	57	03,2013	18	46	20,8843	
III.14.071	09	16,98	20528,18	-51644,54		2001		629468,60	289745,21	452044,41	1313368,45		47	57	03,6746	18	46	21,3000	
III.14.072	09	27,60	20514,54	-51668,53		2001		629482,23	289769,20	452029,00	1313345,56		47	57	04,4529	18	46	21,9530	
III.14.073	09	16,67	20505,19	-51682,33		2001		629491,58	289783,00	452018,63	1313332,50		47	57	04,9009	18	46	22,4013	
III.14.074	09	20,32	20493,42	-51698,90		2001		629503,35	289799,57	452005,65	1313316,87		47	57	05,4386	18	46	22,9656	
III.14.075	09	25,47	20478,07	-51719,22		2001		629518,70	289819,89	451988,81	1313297,77		47	57	06,0982	18	46	23,7019	
III.14.076	09	19,15	20465,72	-51733,85		2001		629531,04	289834,52	451975,39	1313284,11		47	57	06,5734	18	46	24,2944	
III.14.077	09	11,39	20457,91	-51742,14		2001		629538,85	289842,81	451966,98	1313276,43		47	57	06,8427	18	46	24,6693	
III.14.078	09	18,72	20443,69	-51754,32		2001		629553,07	289854,99	451951,88	1313265,36		47	57	07,2387	18	46	25,3526	
III.14.079	09	15,76	20431,30	-51764,06		2001		629565,46	289864,74	451938,79	1313256,59		47	57	07,5555	18	46	25,9481	
III.14.080	09	33,58	20403,82	-51783,36		2001		629592,94	289884,04	451909,94	1313239,42		47	57	08,1835	18	46	27,2690	
III.14.081	09	22,60	20386,06	-51797,33		2001		629610,69	289898,01	451891,18	1313226,83		47	57	08,6379	18	46	28,1222	
III.14.082	09	22,16	20368,48	-51810,82		2001		629628,27	289911,50	451872,63	1313214,70		47	57	09,0767	18	46	28,9673	
III.14.083	09	16,68	20355,73	-51821,58		2001		629641,02	289922,26	451859,11	1313204,94		47	57	09,4264	18	46	29,5798	
III.14.084	09	20,04	20340,85	-51835,01		2001		629655,90	289935,69	451843,26	1313192,67		47	57	09,8630	18	46	30,2946	
III.14.085	09	17,65	20327,83	-51846,92		2001		629668,92	289947,60	451829,38	1313181,78		47	57	10,2500	18	46	30,9201	
III.14.086	09	27,11	20308,24	-51865,66		2001		629688,50	289966,35	451808,43	1313164,57		47	57	10,8592	18	46	31,8608	
III.14.087	09	14,56	20297,92	-51875,93		2001		629698,82	289976,62	451797,37	1313155,11		47	57	11,1928	18	46	32,3564	
III.14.088	09	19,20	20285,12	-51890,24		2001		629711,62	289990,93	451783,52	1313141,81		47	57	11,6576	18	46	32,9710	
III.14.089	09	23,31	20270,03	-51908,01		2001		629726,71	290008,70	451767,14	1313125,23		47	57	12,2346	18	46	33,6951	
III.14.090	09	16,20	20261,05	-51921,49		2001		629735,69	290022,18	451757,17	1313112,47		47	57	12,6720	18	46	34,1256	
III.14.091	09	14,63	20253,98	-51934,30		2001		629742,75	290034,99	451749,15	1313100,23		47	57	13,0876	18	46	34,4640	
III.14.092	09	21,30	20247,84	-51954,70		2001		629748,89	290055,39	451741,49	1313080,35		47	57	13,7488	18	46	34,7564	

A határjel, jelöletlen határpont, geodéziai pont száma Číslo hraničného znaku, matematického bodu, geodetického bodu	Típus-kód Kód typu	Távolság Dĺžka	Koordináták a Budapesti Sztereografikus Vetületi Rendszerben Súradnice v stereografickom zobrazovacom systéme Budapešť		Magasság az Adriai rendszerben Výška v systéme Jadranskom	A koordináta jóváhagyá-sának éve Rok určenia súradnice	Megjegyzés Poznámky	Koordináták az EOV rendszerben Súradnice v systéme EOV		Koordináták az S-JTSK rendszerben Súradnice v systéme S-JTSK		Magasság a Balti rendszerben Výška v systéme Baltskom	Földrajzi szélesség az ETRS89 rendszerben Zemepisná šírka v systéme ETRS 89			Földrajzi hosszúság az ETRS89 rendszerben Zemepisná dĺžka v systéme ETRS 89			Ellipszoid feletti magasság Výška nad elipsoidom
			Y ST	**X** ST	**H** Adriai			**Y** EOV	**X** EOV	**Y** S-JTSK	**X** S-JTSK	**H** Balti	°	'	"	°	'	"	**h** ell
1	2	3	4	5	6	7	8	9	10	11	12	13	14	15	16	17	18	19	20
III.14.093	09	28,14	20237,38	-51980,82		2001		629759,35	290081,51	451729,09	1313055,10		47	57	14,5955	18	46	35,2561	
III.14.094	09	19,63	20231,85	-51999,65		2001		629764,88	290100,34	451722,16	1313036,74		47	57	15,2058	18	46	35,5193	
III.14.095	09	15,04	20227,62	-52014,08		2001		629769,10	290114,77	451716,85	1313022,67		47	57	15,6735	18	46	35,7206	
III.14.096	09	24,32	20221,98	-52037,74		2001		629774,74	290138,43	451709,44	1312999,50		47	57	16,4403	18	46	35,9884	
III.14.097	09	19,19	20219,68	-52056,79		2001		629777,04	290157,48	451705,71	1312980,68		47	57	17,0572	18	46	36,0960	
III.14.098	09	17,86	20217,54	-52074,52		2001		629779,18	290175,21	451702,24	1312963,17		47	57	17,6314	18	46	36,1961	
III.14.099	09	21,77	20215,61	-52096,20		2001		629781,10	290196,89	451698,68	1312941,70		47	57	18,3335	18	46	36,2852	
III.14.100	09	15,62	20214,90	-52111,80		2001		629781,81	290212,49	451696,80	1312926,19		47	57	18,8388	18	46	36,3166	
III.14.101	09	21,66	20215,29	-52133,46		2001		629781,42	290234,15	451695,55	1312904,57		47	57	19,5399	18	46	36,2943	
III.14.102	09	20,34	20218,39	-52153,56		2001		629778,32	290254,25	451697,13	1312884,29		47	57	20,1904	18	46	36,1413	
III.14.103	09	15,88	20223,00	-52168,76		2001		629773,71	290269,45	451700,58	1312868,79		47	57	20,6819	18	46	35,9165	
III.14.104	09	18,90	20229,14	-52186,63		2001		629767,57	290287,31	451705,35	1312850,51		47	57	21,2596	18	46	35,6176	
III.14.105	09	20,96	20235,77	-52206,51		2001		629760,93	290307,19	451710,46	1312830,19		47	57	21,9024	18	46	35,2945	
III.14.106	09	14,83	20241,38	-52220,24		2001		629755,32	290320,92	451715,02	1312816,07		47	57	22,3464	18	46	35,0217	
III.14.107	09	26,48	20251,08	-52244,88		2001		629745,62	290345,56	451722,83	1312790,77		47	57	23,1430	18	46	34,5501	
III.14.108	09	17,66	20258,78	-52260,77		2001		629737,92	290361,45	451729,31	1312774,35		47	57	23,6565	18	46	34,1762	
III.14.109	09	19,49	20267,21	-52278,34		2001		629729,49	290379,02	451736,39	1312756,19		47	57	24,2245	18	46	33,7669	
III.14.110	09	13,01	20274,24	-52289,29		2001		629722,46	290389,97	451742,57	1312744,74		47	57	24,5782	18	46	33,4263	
III.14.111	09	18,89	20285,03	-52304,79		2001		629711,67	290405,47	451752,16	1312728,48		47	57	25,0786	18	46	32,9035	
III.14.112	09	16,28	20295,91	-52316,90		2001		629700,78	290417,57	451762,10	1312715,58		47	57	25,4694	18	46	32,3767	
III.14.113	09	17,38	20305,84	-52331,17		2001		629690,85	290431,84	451770,92	1312700,60		47	57	25,9303	18	46	31,8958	
III.14.114	09	25,80	20324,09	-52349,41		2001		629672,60	290450,08	451787,74	1312681,04		47	57	26,5187	18	46	31,0131	
III.14.115	09	21,77	20338,78	-52365,48		2001		629657,91	290466,15	451801,18	1312663,91		47	57	27,0372	18	46	30,3021	
III.14.116	09	25,16	20356,46	-52383,38		2001		629640,23	290484,05	451817,45	1312644,72		47	57	27,6148	18	46	29,4471	
III.14.117	09	21,05	20371,63	-52397,97		2001		629625,06	290498,63	451831,48	1312629,03		47	57	28,0853	18	46	28,7133	
III.14.118	09	27,74	20387,74	-52420,55		2001		629608,95	290521,21	451845,84	1312605,30		47	57	28,8145	18	46	27,9329	
III.14.119	09	12,01	20394,72	-52430,32		2001		629601,97	290530,98	451852,06	1312595,03		47	57	29,1300	18	46	27,5949	
III.14.120	09	18,58	20403,38	-52446,76		2001		629593,31	290547,42	451859,46	1312577,99		47	57	29,6612	18	46	27,1745	
III.14.121	09	15,18	20409,84	-52460,50		2001		629586,84	290561,16	451864,86	1312563,80		47	57	30,1053	18	46	26,8606	
III.14.122	09	9,19	20413,66	-52468,86		2001		629583,02	290569,52	451868,04	1312555,18		47	57	30,3755	18	46	26,6750	
III.14.123	09	7,18	20416,29	-52475,54		2001		629580,39	290576,20	451870,16	1312548,32		47	57	30,5915	18	46	26,5471	
III.14.124	09	12,80	20420,90	-52487,48		2001		629575,78	290588,14	451873,85	1312536,06		47	57	30,9776	18	46	26,3230	
III.14.125	09	13,92	20425,80	-52500,51		2001		629570,88	290601,16	451877,76	1312522,70		47	57	31,3987	18	46	26,0844	
III.14.126	09	12,90	20430,02	-52512,70		2001		629566,66	290613,35	451881,04	1312510,23		47	57	31,7928	18	46	25,8791	
III.14.127	09	13,83	20434,46	-52525,80		2001		629562,22	290626,45	451884,48	1312496,83		47	57	32,2165	18	46	25,6628	
III.14.128	09	18,62	20445,52	-52540,78		2001		629551,16	290641,43	451894,38	1312481,06		47	57	32,7002	18	46	25,1271	
III.14.129	09	14,32	20448,36	-52554,82		2001		629548,32	290655,47	451896,15	1312466,85		47	57	33,1544	18	46	24,9878	
III.14.130	09	12,51	20450,53	-52567,14		2001		629546,14	290667,79	451897,39	1312454,40		47	57	33,5530	18	46	24,8807	

A határjel, jelöletlen határpont, geodéziai pont száma Číslo hraničného znaku, matematického bodu, geodetického bodu	Típus-kód Kód typu	Távolság Dĺžka	Koordináták a Budapesti Sztereografikus Vetületi Rendszerben Súradnice v stereografickom zobrazovacom systéme Budapešť		Magasság az Adriai rendszerben Výška v systéme Jadranskom	A koordináta jóváhagyá-sának éve Rok určenia súradnice	Megjegyzés Poznámky	Koordináták az EOV rendszerben Súradnice v systéme EOV		Koordináták az S-JTSK rendszerben Súradnice v systéme S-JTSK		Magasság a Balti rendszerben Výška v systéme Baltskom	Földrajzi szélesség az ETRS89 rendszerben Zemepisná šírka v systéme ETRS 89			Földrajzi hosszúság az ETRS89 rendszerben Zemepisná dĺžka v systéme ETRS 89			Ellipszoid feletti magasság Výška nad elipsoidom
			Y ST	**X** ST	**H** Adriai			**Y** EOV	**X** EOV	**Y** S-JTSK	**X** S-JTSK	**H** Balti	°	'	"	°	'	"	**h** ell
1	2	3	4	5	6	7	8	9	10	11	12	13	14	15	16	17	18	19	20
III.14.131	09	7,96	20452,14	-52574,94		2001		629544,53	290675,59	451898,40	1312446,50		47	57	33,8054	18	46	24,8019	
III.14.132	09	12,52	20453,71	-52587,36		2001		629542,96	290688,01	451899,03	1312434,00		47	57	34,2073	18	46	24,7241	
III.14.133	09	7,80	20454,71	-52595,10		2001		629541,96	290695,75	451899,45	1312426,21		47	57	34,4577	18	46	24,6744	
III.14.134	09	8,03	20455,72	-52603,07		2001		629540,95	290703,72	451899,85	1312418,18		47	57	34,7157	18	46	24,6245	
III.14.135	09	12,51	20457,83	-52615,40		2001		629538,84	290716,05	451901,02	1312405,73		47	57	35,1146	18	46	24,5207	
III.14.136	09	10,57	20460,82	-52625,54		2001		629535,85	290726,19	451903,24	1312395,39		47	57	35,4426	18	46	24,3748	
III.14.137	09	12,52	20462,79	-52637,90		2001		629533,88	290738,55	451904,27	1312382,92		47	57	35,8425	18	46	24,2777	
III.14.138	09	9,90	20463,16	-52647,79		2001		629533,51	290748,44	451903,90	1312373,03		47	57	36,1627	18	46	24,2580	
III.14.139	09	12,49	20465,52	-52660,06		2001		629531,15	290760,71	451905,32	1312360,62		47	57	36,5596	18	46	24,1424	
III.14.140	09	10,44	20467,91	-52670,22		2001		629528,75	290770,87	451906,94	1312350,31		47	57	36,8883	18	46	24,0250	
III.14.141	09	11,00	20469,48	-52681,11		2001		629527,18	290781,76	451907,68	1312339,33		47	57	37,2407	18	46	23,9476	
III.14.142	09	9,55	20471,54	-52690,44		2001		629525,12	290791,08	451909,03	1312329,87		47	57	37,5424	18	46	23,8467	
III.14.143	09	12,07	20473,72	-52702,31		2001		629522,94	290802,95	451910,31	1312317,87		47	57	37,9265	18	46	23,7395	
III.14.144	09	10,77	20476,08	-52712,82		2001		629520,58	290813,46	451911,87	1312307,22		47	57	38,2663	18	46	23,6240	
III.14.145	09	12,53	20478,40	-52725,13		2001		629518,26	290825,77	451913,26	1312294,77		47	57	38,6646	18	46	23,5099	
III.14.146	09	14,84	20480,64	-52739,80		2001		629516,02	290840,44	451914,38	1312279,97		47	57	39,1394	18	46	23,3995	
III.14.147	09	12,52	20483,07	-52752,08		2001		629513,59	290852,72	451915,88	1312267,54		47	57	39,5367	18	46	23,2802	
III.14.148	09	14,11	20485,82	-52765,92		2001		629510,83	290866,56	451917,58	1312253,54		47	57	39,9843	18	46	23,1450	
III.14.149	09	12,51	20489,32	-52777,93		2001		629507,33	290878,57	451920,16	1312241,30		47	57	40,3728	18	46	22,9743	
III.14.150	09	14,76	20493,98	-52791,94		2001		629502,67	290892,58	451923,75	1312226,98		47	57	40,8258	18	46	22,7473	
III.14.151	09	12,51	20497,56	-52803,93		2001		629499,09	290904,57	451926,42	1312214,75		47	57	41,2137	18	46	22,5725	
III.14.152	09	6,55	20500,22	-52809,92		2001		629496,43	290910,56	451928,62	1312208,58		47	57	41,4072	18	46	22,4432	
III.14.153	09	9,75	20504,02	-52818,90		2001		629492,63	290919,54	451931,73	1312199,34		47	57	41,6975	18	46	22,2585	
III.14.154	09	9,81	20508,06	-52827,84		2001		629488,59	290928,48	451935,08	1312190,12		47	57	41,9865	18	46	22,0624	
III.14.155	09	7,52	20511,40	-52834,58		2001		629485,25	290935,22	451937,90	1312183,15		47	57	42,2043	18	46	21,9002	
III.14.156	09	7,53	20515,52	-52840,88		2001		629481,13	290941,52	451941,54	1312176,55		47	57	42,4079	18	46	21,7004	
III.14.157	09	10,03	20520,52	-52849,58		2001		629476,13	290950,21	451945,87	1312167,50		47	57	42,6888	18	46	21,4579	
III.14.158	09	6,13	20523,42	-52854,98		2001		629473,23	290955,61	451948,35	1312161,90		47	57	42,8632	18	46	21,3173	
III.14.159	09	10,01	20528,74	-52863,46		2001		629467,91	290964,09	451953,01	1312153,04		47	57	43,1372	18	46	21,0594	
III.14.160	09	7,23	20532,02	-52869,90		2001		629464,63	290970,53	451955,80	1312146,37		47	57	43,3454	18	46	20,9001	
III.14.161	09	10,00	20537,83	-52878,04		2001		629458,81	290978,67	451960,98	1312137,82		47	57	43,6081	18	46	20,6184	
III.14.162	09	8,48	20542,58	-52885,06		2001		629454,06	290985,69	451965,18	1312130,46		47	57	43,8349	18	46	20,3883	
III.14.163	09	10,04	20548,90	-52892,86		2001		629447,74	290993,49	451970,90	1312122,21		47	57	44,0867	18	46	20,0822	
III.14.164	09	7,70	20553,40	-52899,11		2001		629443,24	290999,74	451974,91	1312115,64		47	57	44,2884	18	46	19,8643	
III.14.165	09	8,05	20558,74	-52905,14		2001		629437,90	291005,77	451979,78	1312109,22		47	57	44,4831	18	46	19,6059	
III.14.166	09	10,99	20566,36	-52913,06		2001		629430,28	291013,69	451986,78	1312100,75		47	57	44,7386	18	46	19,2372	
III.14.167	09	19,09	20579,28	-52927,12		2001		629417,36	291027,75	451998,60	1312085,75		47	57	45,1924	18	46	18,6120	
III.14.168	09	14,39	20590,16	-52936,54		2001		629406,48	291037,17	452008,74	1312075,54		47	57	45,4961	18	46	18,0858	

A határjel, jelöletlen határpont, geodéziai pont száma Číslo hraničného znaku, matematického bodu, geodetického bodu	Típus-kód Kód typu	Távolság Dĺžka	Koordináták a Budapesti Sztereografikus Vetületi Rendszerben Súradnice v stereografickom zobrazovacom systéme Budapešť		Magasság az Adriai rendszerben Výška v systéme Jadranskom	A koordináta jóváhagyá-sának éve Rok určenia súradnice	Megjegyzés Poznámky	Koordináták az EOV rendszerben Súradnice v systéme EOV		Koordináták az S-JTSK rendszerben Súradnice v systéme S-JTSK		Magasság a Balti rendszerben Výška v systéme Baltskom	Földrajzi szélesség az ETRS89 rendszerben Zemepisná šírka v systéme ETRS 89			Földrajzi hosszúság az ETRS89 rendszerben Zemepisná dĺžka v systéme ETRS 89			Ellipszoid feletti magasság Výška nad elipsoidom
			Y ST	**X** ST	**H** Adriai			**Y** EOV	**X** EOV	**Y** S-JTSK	**X** S-JTSK	**H** Balti	°	'	"	°	'	"	**h** ell
1	2	3	4	5	6	7	8	9	10	11	12	13	14	15	16	17	18	19	20
III.14.169	09	2,02	20591,92	-52937,54		2001		629404,72	291038,16	452010,42	1312074,41		47	57	45,5281	18	46	18,0008	
III.14.170	09	4,00	20592,90	-52941,42		2001		629403,74	291042,04	452011,10	1312070,47		47	57	45,6536	18	46	17,9530	
III.14.171	09	8,16	20598,08	-52947,72		2001		629398,56	291048,34	452015,79	1312063,80		47	57	45,8569	18	46	17,7022	
III.14.172	09	7,91	20604,02	-52952,94		2001		629392,62	291053,56	452021,32	1312058,14		47	57	46,0253	18	46	17,4150	
III.14.173	09	7,51	20609,61	-52957,96		2001		629387,03	291058,58	452026,52	1312052,72		47	57	46,1871	18	46	17,1445	
III.14.174	09	8,79	20616,33	-52963,62		2001		629380,31	291064,24	452032,79	1312046,56		47	57	46,3697	18	46	16,8197	
III.14.175	09	7,58	20621,42	-52969,24		2001		629375,22	291069,86	452037,44	1312040,58		47	57	46,5509	18	46	16,5733	
III.14.176	09	9,46	20629,22	-52974,60		2001		629367,42	291075,22	452044,82	1312034,64		47	57	46,7236	18	46	16,1962	
III.14.177	09	5,00	20633,06	-52977,80		2001		629363,58	291078,42	452048,40	1312031,16		47	57	46,8268	18	46	16,0108	
III.14.178	09	16,52	20648,10	-52984,63		2001		629348,54	291085,25	452062,88	1312023,22		47	57	47,0461	18	46	15,2846	
III.14.179	09	5,24	20652,98	-52986,55		2001		629343,66	291087,17	452067,60	1312020,94		47	57	47,1077	18	46	15,0491	
III.14.180	09	8,16	20660,82	-52988,80		2001		629335,82	291089,42	452075,25	1312018,10		47	57	47,1796	18	46	14,6707	
III.14.181	09	6,82	20666,92	-52991,84		2001		629329,72	291092,46	452081,10	1312014,61		47	57	47,2774	18	46	14,3762	
III.14.182	09	13,87	20679,86	-52996,82		2001		629316,78	291097,43	452093,63	1312008,67		47	57	47,4369	18	46	13,7515	
III.14.183	09	20,72	20699,90	-53002,10		2001		629296,74	291102,71	452113,21	1312001,89		47	57	47,6055	18	46	12,7846	
III.14.184	09	15,80	20714,75	-53007,49		2001		629281,89	291108,10	452127,61	1311995,39		47	57	47,7784	18	46	12,0679	
III.14.185	09	13,88	20728,13	-53011,18		2001		629268,51	291111,79	452140,68	1311990,71		47	57	47,8961	18	46	11,4220	
III.14.186	09	16,15	20743,72	-53015,38		2001		629252,92	291115,99	452155,90	1311985,34		47	57	48,0304	18	46	10,6700	
III.14.187	09	8,86	20752,28	-53017,68		2001		629244,36	291118,29	452164,26	1311982,40		47	57	48,1039	18	46	10,2570	
III.14.188	09	17,87	20769,42	-53022,75		2001		629227,22	291123,35	452180,97	1311976,05		47	57	48,2659	18	46	09,4298	
III.14.189	09	6,85	20776,03	-53024,54		2001		629220,61	291125,14	452187,43	1311973,77		47	57	48,3230	18	46	09,1108	
III.14.190	09	16,15	20791,84	-53027,84		2001		629204,80	291128,44	452202,94	1311969,29		47	57	48,4279	18	46	08,3482	
III.14.191	09	18,27	20809,48	-53032,58		2001		629187,16	291133,18	452220,17	1311963,23		47	57	48,5794	18	46	07,4971	
III.14.192	09	6,75	20816,00	-53034,34		2001		629180,64	291134,94	452226,54	1311960,98		47	57	48,6356	18	46	07,1824	
III.14.193	09	15,40	20830,86	-53038,37		2001		629165,78	291138,97	452241,05	1311955,84		47	57	48,7644	18	46	06,4655	
III.14.194	09	14,01	20844,46	-53041,74		2001		629152,18	291142,34	452254,36	1311951,46		47	57	48,8718	18	46	05,8092	
III.14.195	09	10,43	20854,51	-53044,52		2001		629142,13	291145,11	452264,17	1311947,92		47	57	48,9606	18	46	05,3243	
III.14.196	09	10,99	20865,18	-53047,16		2001		629131,46	291147,75	452274,61	1311944,49		47	57	49,0447	18	46	04,8095	
III.14.197	09	9,66	20874,54	-53049,54		2001		629122,10	291150,13	452283,76	1311941,41		47	57	49,1207	18	46	04,3579	
III.14.198	09	12,16	20886,40	-53052,22		2001		629110,24	291152,81	452295,39	1311937,84		47	57	49,2061	18	46	03,7856	
III.14.199	09	6,35	20892,55	-53053,79		2001		629104,09	291154,38	452301,40	1311935,81		47	57	49,2562	18	46	03,4889	
III.14.200	09	7,14	20899,52	-53055,36		2001		629097,12	291155,95	452308,23	1311933,72		47	57	49,3062	18	46	03,1527	
III.14.201	09	7,07	20906,18	-53057,74		2001		629090,46	291158,33	452314,69	1311930,84		47	57	49,3825	18	46	02,8312	
III.14.202	09	8,33	20914,17	-53060,11		2001		629082,47	291160,70	452322,48	1311927,88		47	57	49,4582	18	46	02,4456	
III.14.203	09	6,54	20920,21	-53062,62		2001		629076,43	291163,21	452328,31	1311924,92		47	57	49,5388	18	46	02,1541	
III.14.204	09	7,60	20927,16	-53065,70		2001		629069,48	291166,29	452335,01	1311921,32		47	57	49,6378	18	46	01,8185	
III.14.205	09	8,52	20934,84	-53069,38		2001		629061,80	291169,97	452342,39	1311917,07		47	57	49,7560	18	46	01,4476	
III.14.206	09	9,47	20942,92	-53074,32		2001		629053,72	291174,90	452350,07	1311911,54		47	57	49,9148	18	46	01,0573	

A határjel, jelöletlen határpont, geodéziai pont száma Číslo hraničného znaku, matematického bodu, geodetického bodu	Típus-kód Kód typu	Távolság Dĺžka	Koordináták a Budapesti Sztereografikus Vetületi Rendszerben Súradnice v stereografickom zobrazovacom systéme Budapešť		Magasság az Adriai rendszerben Výška v systéme Jadranskom	A koordináta jóváhagyá-sának éve Rok určenia súradnice	Megjegyzés Poznámky	Koordináták az EOV rendszerben Súradnice v systéme EOV		Koordináták az S-JTSK rendszerben Súradnice v systéme S-JTSK		Magasság a Balti rendszerben Výška v systéme Baltskom	Földrajzi szélesség az ETRS89 rendszerben Zemepisná šírka v systéme ETRS 89			Földrajzi hosszúság az ETRS89 rendszerben Zemepisná dĺžka v systéme ETRS 89			Ellipszoid feletti magasság Výška nad elipsoidom
			Y ST	**X** ST	**H** Adriai			**Y** EOV	**X** EOV	**Y** S-JTSK	**X** S-JTSK	**H** Balti	º	'	"	º	'	"	**h** ell
1	2	3	4	5	6	7	8	9	10	11	12	13	14	15	16	17	18	19	20
III.14.207	09	5,00	20947,26	-53076,80		2001		629049,38	291177,38	452354,21	1311908,74		47	57	49,9945	18	46	00,8477	
III.14.208	09	16,58	20960,72	-53086,48		2001		629035,92	291187,06	452366,90	1311898,07		47	57	50,3064	18	46	00,1971	
III.14.209	09	9,94	20968,92	-53092,10		2001		629027,72	291192,68	452374,65	1311891,85		47	57	50,4873	18	45	59,8009	
III.14.210	09	7,61	20975,07	-53096,59		2001		629021,57	291197,17	452380,45	1311886,91		47	57	50,6319	18	45	59,5035	
III.14.211	09	16,08	20987,28	-53107,06		2001		629009,36	291207,64	452391,83	1311875,55		47	57	50,9695	18	45	58,9132	
III.14.212	09	8,65	20994,24	-53112,20		2001		629002,40	291212,78	452398,38	1311869,90		47	57	51,1350	18	45	58,5768	
III.14.213	09	7,51	20999,52	-53117,54		2001		628997,12	291218,12	452403,25	1311864,17		47	57	51,3074	18	45	58,3212	
III.14.214	09	8,23	21005,68	-53123,00		2001		628990,96	291223,58	452408,98	1311858,26		47	57	51,4835	18	45	58,0233	
III.14.215	09	7,50	21010,89	-53128,40		2001		628985,75	291228,98	452413,76	1311852,49		47	57	51,6575	18	45	57,7713	
III.14.216	09	5,73	21014,90	-53132,50		2001		628981,74	291233,08	452417,45	1311848,10		47	57	51,7898	18	45	57,5773	
III.14.217	09	17,12	21025,12	-53146,24		2001		628971,52	291246,81	452426,61	1311833,63		47	57	52,2332	18	45	57,0820	
III.14.218	09	13,78	21032,74	-53157,72		2001		628963,90	291258,29	452433,34	1311821,60		47	57	52,6042	18	45	56,7127	
III.14.219	09	10,56	21038,44	-53166,61		2001		628958,19	291267,18	452438,35	1311812,31		47	57	52,8913	18	45	56,4362	
III.14.220	09	10,42	21043,68	-53175,62		2001		628952,95	291276,19	452442,90	1311802,93		47	57	53,1823	18	45	56,1819	
III.14.221	09	9,14	21047,54	-53183,90		2001		628949,09	291284,47	452446,12	1311794,38		47	57	53,4500	18	45	55,9944	
III.14.222	09	7,50	21050,44	-53190,82		2001		628946,19	291291,39	452448,49	1311787,26		47	57	53,6737	18	45	55,8534	
III.14.223	09	4,99	21052,13	-53195,51		2001		628944,50	291296,08	452449,82	1311782,46		47	57	53,8253	18	45	55,7711	
III.14.224	09	23,24	21060,10	-53217,34		2001		628936,53	291317,91	452456,12	1311760,09		47	57	54,5311	18	45	55,3831	
III.14.225	09	10,00	21063,40	-53226,78		2001		628933,23	291327,35	452458,70	1311750,43		47	57	54,8364	18	45	55,2223	
III.14.226	09	7,87	21066,07	-53234,18		2001		628930,56	291334,75	452460,80	1311742,85		47	57	55,0756	18	45	55,0924	
III.14.227	09	6,47	21068,04	-53240,34		2001		628928,59	291340,91	452462,30	1311736,56		47	57	55,2748	18	45	54,9963	
III.14.228	09	5,30	21069,62	-53245,40		2001		628927,01	291345,97	452463,50	1311731,40		47	57	55,4384	18	45	54,9191	
III.14.229	09	15,53	21073,58	-53260,42		2001		628923,05	291360,99	452466,31	1311716,12		47	57	55,9242	18	45	54,7256	
III.14.230	09	24,22	21080,12	-53283,74		2001		628916,50	291384,30	452471,07	1311692,38		47	57	56,6782	18	45	54,4060	
III.14.231	09	6,84	21081,72	-53290,39		2001		628914,90	291390,95	452472,17	1311685,62		47	57	56,8934	18	45	54,3275	
III.14.232	09	8,64	21083,72	-53298,80		2001		628912,90	291399,36	452473,53	1311677,09		47	57	57,1654	18	45	54,2296	
III.14.233	09	24,97	21089,36	-53323,12		2001		628907,26	291423,68	452477,31	1311652,41		47	57	57,9522	18	45	53,9536	
III.14.234	09	4,00	21090,36	-53326,99		2001		628906,26	291427,55	452478,02	1311648,48		47	57	58,0773	18	45	53,9046	
III.14.235	09	6,12	21091,72	-53332,96		2001		628904,90	291433,52	452478,93	1311642,42		47	57	58,2705	18	45	53,8379	
III.14.236	09	23,57	21097,56	-53355,80		2001		628899,06	291456,36	452483,03	1311619,21		47	57	59,0092	18	45	53,5523	
III.14.237	09	3,67	21098,42	-53359,37		2001		628898,20	291459,93	452483,61	1311615,59		47	57	59,1246	18	45	53,5104	
III.14.238	09	5,29	21100,24	-53364,34		2001		628896,38	291464,90	452485,05	1311610,49		47	57	59,2854	18	45	53,4218	
III.14.239	09	8,89	21103,22	-53372,72		2001		628893,40	291473,28	452487,39	1311601,91		47	57	59,5564	18	45	53,2766	
III.14.240	09	6,08	21104,62	-53378,64		2001		628891,99	291479,20	452488,34	1311595,90		47	57	59,7479	18	45	53,2078	
III.14.241	09	3,78	21105,28	-53382,36		2001		628891,33	291482,92	452488,72	1311592,15		47	57	59,8681	18	45	53,1753	
III.14.242	09	7,68	21106,93	-53389,86		2001		628889,68	291490,42	452489,80	1311584,54		47	58	00,1108	18	45	53,0944	
III.14.243	09	4,41	21108,36	-53394,03		2001		628888,25	291494,59	452490,91	1311580,28		47	58	00,2456	18	45	53,0248	
III.14.244	09	4,61	21109,44	-53398,51		2001		628887,17	291499,07	452491,65	1311575,73		47	58	00,3905	18	45	52,9718	

A határjel, jelöletlen határpont, geodéziai pont száma Číslo hraničného znaku, matematického bodu, geodetického bodu	Típus-kód Kód typu	Távolság Dĺžka	Koordináták a Budapesti Sztereografikus Vetületi Rendszerben Súradnice v stereografickom zobrazovacom systéme Budapešť		Magasság az Adriai rendszerben Výška v systéme Jadranskom	A koordináta jóváhagyá-sának éve Rok určenia súradnice	Megjegyzés Poznámky	Koordináták az EOV rendszerben Súradnice v systéme EOV		Koordináták az S-JTSK rendszerben Súradnice v systéme S-JTSK		Magasság a Balti rendszerben Výška v systéme Baltskom	Földrajzi szélesség az ETRS89 rendszerben Zemepisná šírka v systéme ETRS 89			Földrajzi hosszúság az ETRS89 rendszerben Zemepisná dĺžka v systéme ETRS 89			Ellipszoid feletti magasság Výška nad elipsoidom
			Y ST	**X** ST	**H** Adriai			**Y** EOV	**X** EOV	**Y** S-JTSK	**X** S-JTSK	**H** Balti	°	'	"	°	'	"	**h** ell
1	2	3	4	5	6	7	8	9	10	11	12	13	14	15	16	17	18	19	20
III.14.245	09	7,53	21112,00	-53405,59		2001		628884,61	291506,15	452493,67	1311568,48		47	58	00,6193	18	45	52,8472	
III.14.246	09	6,16	21114,20	-53411,34		2001		628882,41	291511,90	452495,43	1311562,58		47	58	00,8053	18	45	52,7401	
III.14.247	09	7,51	21116,98	-53418,32		2001		628879,63	291518,88	452497,67	1311555,41		47	58	01,0309	18	45	52,6050	
III.14.248	09	6,89	21119,78	-53424,62		2001		628876,83	291525,18	452499,99	1311548,91		47	58	01,2347	18	45	52,4688	
III.14.249	09	7,49	21123,01	-53431,38		2001		628873,60	291531,94	452502,70	1311541,93		47	58	01,4531	18	45	52,3119	
III.14.250	09	6,42	21126,21	-53436,94		2001		628870,40	291537,50	452505,47	1311536,14		47	58	01,6328	18	45	52,1566	
III.14.251	09	18,28	21135,68	-53452,58		2001		628860,93	291553,13	452513,73	1311519,84		47	58	02,1377	18	45	51,6974	
III.14.252	09	7,56	21139,60	-53459,04		2001		628857,01	291559,59	452517,15	1311513,10		47	58	02,3465	18	45	51,5073	
III.14.253	09	10,92	21145,52	-53468,22		2001		628851,09	291568,77	452522,36	1311503,50		47	58	02,6430	18	45	51,2203	
III.14.254	09	7,62	21149,90	-53474,46		2001		628846,71	291575,01	452526,26	1311496,95		47	58	02,8444	18	45	51,0079	
III.14.255	09	14,52	21159,22	-53485,60		2001		628837,39	291586,15	452534,71	1311485,14		47	58	03,2039	18	45	50,5567	
III.14.256	09	16,59	21169,52	-53498,61		2001		628827,08	291599,16	452544,00	1311471,39		47	58	03,6239	18	45	50,0576	
III.14.257	09	10,11	21176,46	-53505,96		2001		628820,14	291606,51	452550,37	1311463,53		47	58	03,8612	18	45	49,7215	
III.14.258	09	6,25	21180,72	-53510,54		2001		628815,88	291611,09	452554,27	1311458,65		47	58	04,0089	18	45	49,5154	
III.14.259	09	17,37	21193,16	-53522,66		2001		628803,44	291623,21	452565,76	1311445,62		47	58	04,3999	18	45	48,9135	
III.14.260	09	17,47	21207,00	-53533,32		2001		628789,60	291633,86	452578,75	1311433,95		47	58	04,7431	18	45	48,2445	
III.14.261	09	23,07	21225,46	-53547,16		2001		628771,14	291647,70	452596,11	1311418,76		47	58	05,1890	18	45	47,3522	
III.14.262	09	10,03	21233,82	-53552,71		2001		628762,78	291653,25	452604,03	1311412,59		47	58	05,3677	18	45	46,9481	
III.14.263	09	13,06	21244,88	-53559,66		2001		628751,72	291660,20	452614,53	1311404,83		47	58	05,5913	18	45	46,4137	
III.14.264	09	13,27	21256,34	-53566,36		2001		628740,26	291666,90	452625,46	1311397,28		47	58	05,8069	18	45	45,8599	
III.14.265	09	9,77	21265,22	-53570,44		2001		628731,38	291670,98	452634,00	1311392,54		47	58	05,9380	18	45	45,4312	
III.14.266	09	2,56	21267,42	-53571,74		2001		628729,18	291672,28	452636,10	1311391,08		47	58	05,9798	18	45	45,3248	
III.14.267	09	26,25	21290,11	-53584,93		2001		628706,49	291685,46	452657,73	1311376,22		47	58	06,4039	18	45	44,2286	
III.14.268	09	8,30	21297,27	-53589,12		2001		628699,33	291689,65	452664,55	1311371,50		47	58	06,5387	18	45	43,8827	
III.14.269	09	11,82	21305,54	-53597,56		2001		628691,06	291698,09	452672,16	1311362,46		47	58	06,8110	18	45	43,4825	
III.14.270	09	11,21	21316,58	-53599,48		2001		628680,02	291700,01	452683,02	1311359,71		47	58	06,8718	18	45	42,9499	
III.14.271	09	13,77	21328,54	-53606,30		2001		628668,06	291706,83	452694,43	1311352,01		47	58	07,0912	18	45	42,3722	
III.14.272	09	29,20	21354,36	-53619,94		2001		628642,24	291720,47	452719,15	1311336,46		47	58	07,5297	18	45	41,1248	
III.14.273	09	8,97	21361,98	-53624,68		2001		628634,62	291725,21	452726,39	1311331,16		47	58	07,6822	18	45	40,7566	
III.14.274	09	10,50	21371,20	-53629,71		2001		628625,40	291730,23	452735,20	1311325,45		47	58	07,8437	18	45	40,3113	
III.14.275	09	14,38	21383,82	-53636,60		2001		628612,78	291737,12	452747,26	1311317,63		47	58	08,0653	18	45	39,7018	
III.14.276	09	17,46	21399,09	-53645,06		2001		628597,51	291745,58	452761,85	1311308,04		47	58	08,3374	18	45	38,9640	
III.14.277	09	15,01	21412,50	-53651,80		2001		628584,10	291752,32	452774,71	1311300,31		47	58	08,5539	18	45	38,3164	
III.14.278	09	12,46	21423,22	-53658,16		2001		628573,38	291758,68	452784,92	1311293,15		47	58	08,7587	18	45	37,7984	
III.14.279	09	10,98	21432,66	-53663,76		2001		628563,94	291764,28	452793,91	1311286,86		47	58	08,9388	18	45	37,3423	
III.14.280	09	11,73	21442,50	-53670,15		2001		628554,10	291770,67	452803,24	1311279,74		47	58	09,1445	18	45	36,8667	
III.14.281	09	11,83	21452,80	-53675,96		2001		628543,80	291776,47	452813,07	1311273,17		47	58	09,3313	18	45	36,3691	
III.14.282	09	11,24	21462,53	-53681,58		2001		628534,07	291782,09	452822,35	1311266,84		47	58	09,5119	18	45	35,8990	

A határjel, jelöletlen határpont, geodéziai pont száma Číslo hraničného znaku, matematického bodu, geodetického bodu	Típus-kód Kód typu	Távolság Dĺžka	Koordináták a Budapesti Sztereografikus Vetületi Rendszerben Súradnice v stereografickom zobrazovacom systéme Budapešť		Magasság az Adriai rendszerben Výška v systéme Jadranskom	A koordináta jóváhagyá-sának éve Rok určenia súradnice	Megjegyzés Poznámky	Koordináták az EOV rendszerben Súradnice v systéme EOV		Koordináták az S-JTSK rendszerben Súradnice v systéme S-JTSK		Magasság a Balti rendszerben Výška v systéme Baltskom	Földrajzi szélesség az ETRS89 rendszerben Zemepisná šírka v systéme ETRS 89			Földrajzi hosszúság az ETRS89 rendszerben Zemepisná dĺžka v systéme ETRS 89			Ellipszoid feletti magasság Výška nad elipsoidom
			Y ST	**X** ST	**H** Adriai			**Y** EOV	**X** EOV	**Y** S-JTSK	**X** S-JTSK	**H** Balti	°	'	"	°	'	"	**h** ell
1	2	3	4	5	6	7	8	9	10	11	12	13	14	15	16	17	18	19	20
III.14.283	09	13,99	21474,64	-53688,59		2001		628521,96	291789,10	452833,89	1311258,93		47	58	09,7375	18	45	35,3140	
III.14.284	09	13,98	21486,74	-53695,59		2001		628509,86	291796,10	452845,43	1311251,04		47	58	09,9626	18	45	34,7294	
III.14.285	09	11,72	21496,88	-53701,46		2001		628499,72	291801,97	452855,10	1311244,42		47	58	10,1515	18	45	34,2394	
III.14.286	09	12,07	21507,47	-53707,26		2001		628489,13	291807,77	452865,22	1311237,84		47	58	10,3379	18	45	33,7278	
III.14.287	09	12,93	21518,82	-53713,46		2001		628477,78	291813,97	452876,07	1311230,80		47	58	10,5373	18	45	33,1795	
III.14.288	09	13,01	21530,20	-53719,76		2001		628466,40	291820,27	452886,94	1311223,66		47	58	10,7399	18	45	32,6297	
III.14.289	09	11,30	21540,09	-53725,22		2001		628456,51	291825,72	452896,39	1311217,47		47	58	10,9152	18	45	32,1519	
III.14.290	09	10,54	21549,04	-53730,78		2001		628447,56	291831,28	452904,89	1311211,25		47	58	11,0942	18	45	31,7196	
III.14.291	09	18,73	21564,96	-53740,64		2001		628431,64	291841,14	452920,02	1311200,22		47	58	11,4115	18	45	30,9502	
III.14.292	09	14,36	21577,54	-53747,56		2001		628419,06	291848,06	452932,04	1311192,37		47	58	11,6340	18	45	30,3425	
III.14.293	09	8,55	21584,89	-53751,92		2001		628411,71	291852,42	452939,04	1311187,47		47	58	11,7742	18	45	29,9874	
III.14.294	09	13,61	21596,08	-53759,67		2001		628400,51	291860,17	452949,62	1311178,89		47	58	12,0239	18	45	29,4461	
III.14.295	09	14,08	21607,34	-53768,12		2001		628389,25	291868,62	452960,21	1311169,62		47	58	12,2960	18	45	28,9017	
III.14.296	09	12,52	21617,50	-53775,44		2001		628379,09	291875,93	452969,78	1311161,55		47	58	12,5317	18	45	28,4107	
III.14.297	09	16,09	21630,38	-53785,09		2001		628366,21	291885,58	452981,90	1311150,96		47	58	12,8425	18	45	27,7879	
III.14.298	09	12,50	21640,13	-53792,92		2001		628356,46	291893,41	452991,03	1311142,42		47	58	13,0947	18	45	27,3164	
III.14.299	09	16,10	21652,40	-53803,34		2001		628344,19	291903,83	453002,48	1311131,10		47	58	13,4307	18	45	26,7229	
III.14.300	09	12,50	21661,92	-53811,44		2001		628334,67	291911,93	453011,36	1311122,31		47	58	13,6917	18	45	26,2625	
III.14.301	09	6,31	21666,95	-53815,25		2001		628329,64	291915,74	453016,09	1311118,13		47	58	13,8144	18	45	26,0193	
III.14.302	09	10,02	21674,26	-53822,10		2001		628322,33	291922,59	453022,86	1311110,75		47	58	14,0353	18	45	25,6657	
III.14.303	09	5,27	21678,48	-53825,26		2001		628318,11	291925,75	453026,83	1311107,28		47	58	14,1371	18	45	25,4616	
III.14.304	09	4,49	21681,75	-53828,34		2001		628314,84	291928,83	453029,85	1311103,96		47	58	14,2365	18	45	25,3036	
III.14.305	09	5,79	21685,68	-53832,59		2001		628310,91	291933,08	453033,45	1311099,43		47	58	14,3735	18	45	25,1133	
III.14.306	09	16,82	21696,16	-53845,74		2001		628300,43	291946,22	453042,91	1311085,52		47	58	14,7979	18	45	24,6056	
III.14.307	09	27,59	21713,74	-53867,00		2001		628282,85	291967,48	453058,83	1311063,00		47	58	15,4840	18	45	23,7542	
III.14.308	09	21,71	21727,30	-53883,96		2001		628269,29	291984,44	453071,08	1311045,06		47	58	16,0315	18	45	23,0972	
III.14.309	09	22,97	21740,33	-53902,88		2001		628256,26	292003,36	453082,64	1311025,22		47	58	16,6423	18	45	22,4656	
III.14.310	09	10,01	21745,86	-53911,22		2001		628250,72	292011,70	453087,52	1311016,48		47	58	16,9118	18	45	22,1974	
III.14.311	09	12,41	21752,29	-53921,83		2001		628244,29	292022,31	453093,14	1311005,42		47	58	17,2544	18	45	21,8852	
III.14.312	09	6,50	21755,92	-53927,22		2001		628240,66	292027,70	453096,35	1310999,77		47	58	17,4285	18	45	21,7093	
III.14.313	09	3,67	21757,98	-53930,26		2001		628238,60	292030,74	453098,17	1310996,58		47	58	17,5267	18	45	21,6095	
III.14.314	09	12,11	21764,01	-53940,76		2001		628232,57	292041,23	453103,39	1310985,66		47	58	17,8657	18	45	21,3169	
III.14.315	09	6,60	21767,71	-53946,23		2001		628228,87	292046,70	453106,67	1310979,93		47	58	18,0423	18	45	21,1374	
III.14.316	09	11,40	21773,21	-53956,21		2001		628223,37	292056,68	453111,40	1310969,56		47	58	18,3648	18	45	20,8704	
III.14.317	09	11,56	21779,38	-53965,98		2001		628217,20	292066,45	453116,82	1310959,35		47	58	18,6804	18	45	20,5710	
III.14.318	09	14,05	21785,60	-53978,58		2001		628210,98	292079,05	453122,07	1310946,32		47	58	19,0875	18	45	20,2689	
III.14.319	09	8,22	21789,56	-53985,78		2001		628207,02	292086,25	453125,47	1310938,84		47	58	19,3202	18	45	20,0768	
III.14.320	09	10,00	21793,88	-53994,80		2001		628202,70	292095,27	453129,10	1310929,52		47	58	19,6117	18	45	19,8668	

A határjel, jelöletlen határpont, geodéziai pont száma Číslo hraničného znaku, matematického bodu, geodetického bodu	Típus-kód Kód typu	Távolság Dĺžka	Koordináták a Budapesti Sztereografikus Vetületi Rendszerben Súradnice v stereografickom zobrazovacom systéme Budapešť		Magasság az Adriai rendszerben Výška v systéme Jadranskom	A koordináta jóváhagyá-sának éve Rok určenia súradnice	Megjegyzés Poznámky	Koordináták az EOV rendszerben Súradnice v systéme EOV		Koordináták az S-JTSK rendszerben Súradnice v systéme S-JTSK		Magasság a Balti rendszerben Výška v systéme Baltskom	Földrajzi szélesség az ETRS89 rendszerben Zemepisná šírka v systéme ETRS 89			Földrajzi hosszúság az ETRS89 rendszerben Zemepisná dĺžka v systéme ETRS 89			Ellipszoid feletti magasság Výška nad elipsoidom
			Y ST	**X** ST	**H** Adriai			**Y** EOV	**X** EOV	**Y** S-JTSK	**X** S-JTSK	**H** Balti	º	'	"	º	'	"	**h** ell
1	2	3	4	5	6	7	8	9	10	11	12	13	14	15	16	17	18	19	20
III.14.321	09	6,08	21797,02	-54000,01		2001		628199,56	292100,48	453131,84	1310924,09		47	58	19,7799	18	45	19,7143	
III.14.322	09	6,52	21799,88	-54005,87		2001		628196,70	292106,34	453134,25	1310918,03		47	58	19,9693	18	45	19,5754	
III.14.323	09	10,30	21804,34	-54015,16		2001		628192,24	292115,63	453137,99	1310908,44		47	58	20,2694	18	45	19,3588	
III.14.324	09	7,51	21807,10	-54022,14		2001		628189,48	292122,61	453140,22	1310901,26		47	58	20,4952	18	45	19,2243	
III.14.325	09	7,50	21809,57	-54029,22		2001		628187,00	292129,69	453142,15	1310894,02		47	58	20,7241	18	45	19,1037	
III.14.326	09	11,73	21813,80	-54040,16		2001		628182,77	292140,63	453145,54	1310882,79		47	58	21,0777	18	45	18,8978	
III.14.327	09	10,04	21816,62	-54049,80		2001		628179,95	292150,27	453147,62	1310872,97		47	58	21,3894	18	45	18,7602	
III.14.328	09	9,02	21819,84	-54058,23		2001		628176,73	292158,70	453150,20	1310864,32		47	58	21,6620	18	45	18,6032	
III.14.329	09	11,53	21822,60	-54069,42		2001		628173,97	292169,88	453152,11	1310852,95		47	58	22,0238	18	45	18,4681	
III.14.330	09	11,86	21826,38	-54080,66		2001		628170,19	292181,12	453155,03	1310841,46		47	58	22,3872	18	45	18,2838	
III.14.331	09	4,01	21827,67	-54084,46		2001		628168,90	292184,92	453156,03	1310837,57		47	58	22,5102	18	45	18,2209	
III.14.332	09	8,01	21830,10	-54092,09		2001		628166,47	292192,55	453157,87	1310829,78		47	58	22,7569	18	45	18,1025	
III.14.333	09	11,21	21833,40	-54102,80		2001		628163,17	292203,26	453160,36	1310818,86		47	58	23,1030	18	45	17,9413	
III.14.334	09	8,08	21835,44	-54110,62		2001		628161,13	292211,08	453161,80	1310810,90		47	58	23,3562	18	45	17,8415	
III.14.335	09	7,85	21837,00	-54118,31		2001		628159,57	292218,77	453162,77	1310803,12		47	58	23,6048	18	45	17,7651	
III.14.336	09	10,00	21838,84	-54128,14		2001		628157,73	292228,60	453163,87	1310793,18		47	58	23,9229	18	45	17,6744	
III.14.337	09	10,93	21841,41	-54138,76		2001		628155,15	292239,22	453165,63	1310782,40		47	58	24,2663	18	45	17,5483	
III.14.338	09	10,00	21843,50	-54148,54		2001		628153,06	292249,00	453166,98	1310772,49		47	58	24,5827	18	45	17,4457	
III.14.339	09	7,75	21844,90	-54156,16		2001		628151,66	292256,62	453167,80	1310764,78		47	58	24,8293	18	45	17,3768	
III.14.340	09	9,99	21846,64	-54166,00		2001		628149,92	292266,46	453168,79	1310754,84		47	58	25,1477	18	45	17,2911	
III.14.341	09	11,13	21847,82	-54177,07		2001		628148,74	292277,53	453169,13	1310743,71		47	58	25,5059	18	45	17,2322	
III.14.342	09	6,06	21848,20	-54183,12		2001		628148,36	292283,58	453169,05	1310737,65		47	58	25,7017	18	45	17,2129	
III.14.343	09	21,90	21850,02	-54204,94		2001		628146,54	292305,40	453169,22	1310715,76		47	58	26,4079	18	45	17,1211	
III.14.344	09	11,28	21851,16	-54216,16		2001		628145,40	292316,62	453169,51	1310704,49		47	58	26,7710	18	45	17,0640	
III.14.345	09	10,01	21851,80	-54226,15		2001		628144,76	292326,61	453169,40	1310694,48		47	58	27,0943	18	45	17,0312	
III.14.346	09	10,04	21852,57	-54236,16		2001		628143,98	292336,62	453169,41	1310684,44		47	58	27,4183	18	45	16,9921	
III.14.347	09	7,56	21852,80	-54243,72		2001		628143,75	292344,18	453169,07	1310676,88		47	58	27,6631	18	45	16,9795	
III.14.348	09	15,85	21853,41	-54259,56		2001		628143,14	292360,02	453168,48	1310661,04		47	58	28,1759	18	45	16,9473	
III.14.349	09	11,03	21853,90	-54270,58		2001		628142,65	292371,04	453168,14	1310650,02		47	58	28,5325	18	45	16,9216	
III.14.350	09	20,68	21851,90	-54291,16		2001		628144,65	292391,62	453164,59	1310629,65		47	58	29,1991	18	45	17,0143	
III.14.351	09	13,23	21850,98	-54304,36		2001		628145,57	292404,82	453162,68	1310616,56		47	58	29,6265	18	45	17,0562	
III.14.352	09	15,55	21849,69	-54319,86		2001		628146,86	292420,31	453160,22	1310601,20		47	58	30,1284	18	45	17,1156	
III.14.353	09	17,65	21847,36	-54337,36		2001		628149,18	292437,81	453156,58	1310583,93		47	58	30,6952	18	45	17,2244	
III.14.354	09	8,80	21846,01	-54346,06		2001		628150,53	292446,51	453154,58	1310575,35		47	58	30,9772	18	45	17,2878	
III.14.355	09	9,70	21844,78	-54355,68		2001		628151,76	292456,13	453152,63	1310565,86		47	58	31,2886	18	45	17,3454	
III.14.356	09	15,20	21841,60	-54370,54		2001		628154,94	292470,99	453148,33	1310551,28		47	58	31,7701	18	45	17,4961	
III.14.357	09	7,03	21839,94	-54377,37		2001		628156,60	292477,82	453146,16	1310544,59		47	58	31,9916	18	45	17,5749	
III.14.358	09	10,01	21837,34	-54387,04		2001		628159,20	292487,49	453142,84	1310535,15		47	58	32,3049	18	45	17,6984	

A határjel, jelöletlen határpont, geodéziai pont száma Číslo hraničného znaku, matematického bodu, geodetického bodu	Típus-kód Kód typu	Távolság Dĺžka	Koordináták a Budapesti Sztereografikus Vetületi Rendszerben Súradnice v stereografickom zobrazovacom systéme Budapešť		Magasság az Adriai rendszerben Výška v systéme Jadranskom	A koordináta jóváhagyá-sának éve Rok určenia súradnice	Megjegyzés Poznámky	Koordináták az EOV rendszerben Súradnice v systéme EOV		Koordináták az S-JTSK rendszerben Súradnice v systéme S-JTSK		Magasság a Balti rendszerben Výška v systéme Baltskom	Földrajzi szélesség az ETRS89 rendszerben Zemepisná šírka v systéme ETRS 89			Földrajzi hosszúság az ETRS89 rendszerben Zemepisná dĺžka v systéme ETRS 89			Ellipszoid feletti magasság Výška nad elipsoidom
			Y ST	**X** ST	**H** Adriai			**Y** EOV	**X** EOV	**Y** S-JTSK	**X** S-JTSK	**H** Balti	°	'	"	°	'	"	**h** ell
1	2	3	4	5	6	7	8	9	10	11	12	13	14	15	16	17	18	19	20
III.14.359	09	10,12	21834,38	-54396,72		2001		628162,16	292497,17	453139,16	1310525,72		47	58	32,6186	18	45	17,8393	
III.14.360	09	7,59	21832,16	-54403,98		2001		628164,38	292504,43	453136,40	1310518,65		47	58	32,8539	18	45	17,9450	
III.14.361	09	5,12	21831,66	-54409,08		2001		628164,88	292509,53	453135,52	1310513,60		47	58	33,0191	18	45	17,9681	
III.14.362	09	18,49	21825,88	-54426,64		2001		628170,65	292527,09	453128,43	1310496,53		47	58	33,5883	18	45	18,2434	
III.14.363	09	21,02	21819,10	-54446,54		2001		628177,43	292546,99	453120,17	1310477,20		47	58	34,2334	18	45	18,5666	
III.14.364	09	20,12	21812,10	-54465,40		2001		628184,43	292565,85	453111,76	1310458,92		47	58	34,8450	18	45	18,9009	
III.14.365	09	21,29	21803,94	-54485,06		2001		628192,59	292585,51	453102,15	1310439,94		47	58	35,4823	18	45	19,2905	
III.14.366	09	21,28	21795,21	-54504,47		2001		628201,31	292604,93	453091,98	1310421,24		47	58	36,1121	18	45	19,7076	
III.14.367	09	7,36	21792,48	-54511,30		2001		628204,04	292611,76	453088,74	1310414,64		47	58	36,3334	18	45	19,8381	
III.14.368	09	9,08	21788,30	-54519,36		2001		628208,22	292619,82	453083,96	1310406,92		47	58	36,5949	18	45	20,0382	
III.14.369	09	7,02	21785,10	-54525,61		2001		628211,42	292626,07	453080,30	1310400,93		47	58	36,7976	18	45	20,1914	
III.14.370	09	7,60	21782,25	-54532,66		2001		628214,27	292633,12	453076,93	1310394,11		47	58	37,0263	18	45	20,3274	
III.14.371	09	10,25	21777,31	-54541,64		2001		628219,21	292642,10	453071,33	1310385,53		47	58	37,3176	18	45	20,5638	
III.14.372	09	4,10	21775,98	-54545,52		2001		628220,54	292645,98	453069,71	1310381,76		47	58	37,4434	18	45	20,6273	
III.14.373	09	5,36	21772,34	-54549,46		2001		628224,18	292649,92	453065,78	1310378,11		47	58	37,5714	18	45	20,8022	
III.14.374	09	13,85	21764,28	-54560,72		2001		628232,24	292661,18	453056,89	1310367,49		47	58	37,9369	18	45	21,1888	
III.14.375	09	4,04	21760,54	-54562,24		2001		628235,98	292662,70	453053,05	1310366,26		47	58	37,9866	18	45	21,3688	
III.14.376	09	6,13	21755,36	-54565,51		2001		628241,16	292665,97	453047,64	1310363,39		47	58	38,0931	18	45	21,6179	
III.14.377	09	12,60	21748,76	-54576,24		2001		628247,75	292676,70	453040,25	1310353,19		47	58	38,4413	18	45	21,9340	
III.14.378	09	3,50	21746,92	-54579,22		2001		628249,59	292679,68	453038,19	1310350,35		47	58	38,5381	18	45	22,0221	
III.14.379	09	9,62	21744,35	-54588,49		2001		628252,16	292688,95	453034,93	1310341,30		47	58	38,8385	18	45	22,1443	
III.14.380	09	7,06	21740,74	-54594,56		2001		628255,77	292695,02	453030,87	1310335,53		47	58	39,0354	18	45	22,3173	
III.14.381	09	5,00	21738,22	-54598,88		2001		628258,29	292699,34	453028,03	1310331,41		47	58	39,1755	18	45	22,4381	
III.14.382	09	22,16	21726,90	-54617,93		2001		628269,61	292718,39	453015,31	1310313,27		47	58	39,7937	18	45	22,9803	
III.14.383	09	16,05	21718,96	-54631,88		2001		628277,55	292732,34	453006,34	1310299,96		47	58	40,2463	18	45	23,3606	
III.14.384	09	11,30	21710,56	-54639,44		2001		628285,95	292739,90	452997,39	1310293,05		47	58	40,4922	18	45	23,7644	
III.14.385	09	20,64	21696,16	-54654,22		2001		628300,34	292754,68	452981,92	1310279,40		47	58	40,9725	18	45	24,4557	
III.14.386	09	10,06	21689,98	-54662,16		2001		628306,52	292762,62	452975,16	1310271,95		47	58	41,2303	18	45	24,7522	
III.14.387	09	26,38	21672,42	-54681,84		2001		628324,08	292782,30	452956,17	1310253,66		47	58	41,8694	18	45	25,5953	
III.14.388	09	21,21	21655,78	-54695,00		2001		628340,72	292795,46	452938,58	1310241,79		47	58	42,2976	18	45	26,3953	
III.14.389	09	17,69	21641,86	-54705,91		2001		628354,64	292806,37	452923,88	1310231,96		47	58	42,6525	18	45	27,0645	
III.14.390	09	21,07	21627,11	-54720,95		2001		628369,38	292821,42	452908,04	1310218,08		47	58	43,1413	18	45	27,7727	
III.14.391	09	22,98	21611,06	-54737,40		2001		628385,43	292837,87	452890,80	1310202,89		47	58	43,6759	18	45	28,5435	
III.14.392	09	19,44	21596,27	-54750,01		2001		628400,22	292850,48	452875,10	1310191,43		47	58	44,0860	18	45	29,2544	
III.14.393	09	17,07	21583,66	-54761,52		2001		628412,83	292861,99	452861,66	1310180,91		47	58	44,4601	18	45	29,8604	
III.14.394	09	26,01	21563,58	-54778,05		2001		628432,90	292878,52	452840,39	1310165,94		47	58	44,9977	18	45	30,8254	
III.14.395	09	21,52	21547,54	-54792,39		2001		628448,94	292892,86	452823,31	1310152,85		47	58	45,4640	18	45	31,5964	
III.14.396	09	26,56	21526,18	-54808,18		2001		628470,30	292908,65	452800,83	1310138,72		47	58	45,9778	18	45	32,6232	

A határjel, jelöletlen határpont, geodéziai pont száma Číslo hraničného znaku, matematického bodu, geodetického bodu	Típus-kód Kód typu	Távolság Dĺžka	Koordináták a Budapesti Sztereografikus Vetületi Rendszerben Súradnice v stereografickom zobrazovacom systéme Budapešť		Magasság az Adriai rendszerben Výška v systéme Jadranskom	A koordináta jóváhagyá-sának éve Rok určenia súradnice	Megjegyzés Poznámky	Koordináták az EOV rendszerben Súradnice v systéme EOV		Koordináták az S-JTSK rendszerben Súradnice v systéme S-JTSK		Magasság a Balti rendszerben Výška v systéme Baltskom	Földrajzi szélesség az ETRS89 rendszerben Zemepisná šírka v systéme ETRS 89			Földrajzi hosszúság az ETRS89 rendszerben Zemepisná dĺžka v systéme ETRS 89			Ellipszoid feletti magasság Výška nad elipsoidom
			Y ST	**X** ST	**H** Adriai			**Y** EOV	**X** EOV	**Y** S-JTSK	**X** S-JTSK	**H** Balti	º	'	"	º	'	"	**h** ell
1	2	3	4	5	6	7	8	9	10	11	12	13	14	15	16	17	18	19	20
III.14.397	09	21,91	21508,24	-54820,76		2001		628488,24	292921,24	452781,99	1310127,53		47	58	46,3874	18	45	33,4861	
III.14.398	09	24,01	21488,18	-54833,96		2001		628508,30	292934,44	452760,99	1310115,89		47	58	46,8171	18	45	34,4511	
III.14.399	09	21,51	21470,12	-54845,64		2001		628526,35	292946,12	452742,10	1310105,60		47	58	47,1975	18	45	35,3196	
III.14.400	09	19,67	21453,94	-54856,82		2001		628542,53	292957,30	452725,13	1310095,68		47	58	47,5613	18	45	36,0976	
III.14.401	09	14,80	21441,78	-54865,25		2001		628554,69	292965,73	452712,37	1310088,19		47	58	47,8357	18	45	36,6824	
III.14.402	09	26,13	21419,96	-54879,62		2001		628576,51	292980,10	452689,53	1310075,51		47	58	48,3036	18	45	37,7320	
III.14.403	09	21,79	21402,74	-54892,98		2001		628593,73	292993,46	452671,35	1310063,49		47	58	48,7382	18	45	38,5600	
III.14.404	09	20,75	21385,32	-54904,26		2001		628611,14	293004,75	452653,13	1310053,55		47	58	49,1058	18	45	39,3977	
III.14.405	09	23,01	21365,96	-54916,69		2001		628630,50	293017,18	452632,89	1310042,62		47	58	49,5105	18	45	40,3290	
III.14.406	09	14,91	21353,72	-54925,20		2001		628642,74	293025,69	452620,04	1310035,06		47	58	49,7874	18	45	40,9178	
III.14.407	09	15,66	21340,97	-54934,29		2001		628655,49	293034,78	452606,65	1310026,96		47	58	50,0832	18	45	41,5308	
III.14.408	09	15,84	21328,43	-54943,96		2001		628668,03	293044,45	452593,41	1310018,26		47	58	50,3979	18	45	42,1339	
III.14.409	09	24,52	21308,58	-54958,35		2001		628687,88	293058,84	452572,54	1310005,41		47	58	50,8661	18	45	43,0883	
III.14.410	09	19,50	21292,75	-54969,73		2001		628703,70	293070,22	452555,89	1309995,26		47	58	51,2364	18	45	43,8495	
III.14.411	09	14,31	21281,78	-54978,92		2001		628714,67	293079,41	452544,26	1309986,93		47	58	51,5352	18	45	44,3768	
III.14.412	09	15,16	21270,12	-54988,61		2001		628726,33	293089,11	452531,91	1309978,15		47	58	51,8504	18	45	44,9372	
III.14.413	09	12,91	21260,91	-54997,66		2001		628735,54	293098,16	452522,04	1309969,82		47	58	52,1446	18	45	45,3798	
III.14.414	09	11,40	21252,38	-55005,22		2001		628744,07	293105,72	452512,97	1309962,92		47	58	52,3904	18	45	45,7896	
III.14.415	09	17,33	21239,46	-55016,77		2001		628756,99	293117,27	452499,21	1309952,38		47	58	52,7659	18	45	46,4107	
III.14.416	09	18,00	21227,42	-55030,15		2001		628769,02	293130,65	452486,20	1309939,95		47	58	53,2005	18	45	46,9886	
III.14.417	09	9,66	21221,08	-55037,44		2001		628775,36	293137,94	452479,33	1309933,16		47	58	53,4372	18	45	47,2929	
III.14.418	09	12,35	21212,97	-55046,76		2001		628783,47	293147,26	452470,54	1309924,48		47	58	53,7399	18	45	47,6824	
III.14.419	09	16,24	21201,87	-55058,62		2001		628794,57	293159,12	452458,58	1309913,49		47	58	54,1253	18	45	48,2155	
III.14.420	09	22,26	21186,48	-55074,70		2001		628809,96	293175,20	452442,02	1309898,62		47	58	54,6477	18	45	48,9548	
III.14.421	09	24,06	21171,44	-55093,48		2001		628825,00	293193,98	452425,60	1309881,03		47	58	55,2575	18	45	49,6768	
III.14.422	09	15,87	21161,43	-55105,79		2001		628835,00	293206,29	452414,70	1309869,51		47	58	55,6572	18	45	50,1569	
III.14.423	09	23,86	21146,54	-55124,43		2001		628849,89	293224,93	452398,44	1309852,05		47	58	56,2624	18	45	50,8717	
III.14.424	09	19,45	21134,12	-55139,40		2001		628862,31	293239,90	452384,93	1309838,06		47	58	56,7486	18	45	51,4679	
III.14.425	09	20,58	21121,66	-55155,78		2001		628874,77	293256,29	452371,27	1309822,67		47	58	57,2806	18	45	52,0659	
III.14.426	09	16,92	21111,75	-55169,50		2001		628884,67	293270,01	452360,36	1309809,74		47	58	57,7259	18	45	52,5409	
III.14.427	09	23,26	21097,84	-55188,14		2001		628898,58	293288,65	452345,08	1309792,20		47	58	58,3311	18	45	53,2085	
III.14.428	09	19,87	21086,34	-55204,34		2001		628910,08	293304,85	452332,39	1309776,92		47	58	58,8569	18	45	53,7603	
III.14.429	09	19,23	21075,20	-55220,02		2001		628921,22	293320,53	452320,10	1309762,12		47	58	59,3659	18	45	54,2946	
III.14.430	09	22,27	21061,74	-55237,76		2001		628934,68	293338,27	452305,34	1309745,45		47	58	59,9418	18	45	54,9406	
III.14.431	09	23,19	21048,86	-55257,04		2001		628947,55	293357,55	452291,05	1309727,20		47	59	00,5675	18	45	55,5579	
III.14.432	09	19,10	21038,27	-55272,94		2001		628958,14	293373,45	452279,29	1309712,14		47	59	01,0836	18	45	56,0658	
III.14.433	09	12,48	21031,13	-55283,17		2001		628965,28	293383,68	452271,40	1309702,48		47	59	01,4156	18	45	56,4082	
III.14.434	09	11,41	21024,37	-55292,36		2001		628972,04	293392,87	452263,96	1309693,83		47	59	01,7139	18	45	56,7328	

A határjel, jelöletlen határpont, geodéziai pont száma Číslo hraničného znaku, matematického bodu, geodetického bodu	Típus-kód Kód typu	Távolság Dĺžka	Koordináták a Budapesti Sztereografikus Vetületi Rendszerben Súradnice v stereografickom zobrazovacom systéme Budapešť		Magasság az Adriai rendszerben Výška v systéme Jadranskom	A koordináta jóváhagyá-sának éve Rok určenia súradnice	Megjegyzés Poznámky	Koordináták az EOV rendszerben Súradnice v systéme EOV		Koordináták az S-JTSK rendszerben Súradnice v systéme S-JTSK		Magasság a Balti rendszerben Výška v systéme Baltskom	Földrajzi szélesség az ETRS89 rendszerben Zemepisná šírka v systéme ETRS 89			Földrajzi hosszúság az ETRS89 rendszerben Zemepisná dĺžka v systéme ETRS 89			Ellipszoid feletti magasság Výška nad elipsoidom
			Y ST	**X** ST	**H** Adriai			**Y** EOV	**X** EOV	**Y** S-JTSK	**X** S-JTSK	**H** Balti	°	'	"	°	'	"	**h** ell
1	2	3	4	5	6	7	8	9	10	11	12	13	14	15	16	17	18	19	20
III.14.435	09	28,03	21005,29	-55312,90		2001		628991,11	293413,41	452243,39	1309674,79		47	59	02,3812	18	45	57,6489	
III.14.436	09	18,01	20992,14	-55325,20		2001		629004,26	293425,71	452229,35	1309663,52		47	59	02,7809	18	45	58,2809	
III.14.437	09	20,49	20976,60	-55338,56		2001		629019,80	293439,08	452212,85	1309651,37		47	59	03,2155	18	45	59,0279	
III.14.438	09	16,50	20964,16	-55349,40		2001		629032,24	293449,92	452199,63	1309641,50		47	59	03,5679	18	45	59,6259	
III.14.439	09	29,01	20941,50	-55367,52		2001		629054,90	293468,04	452175,67	1309625,14		47	59	04,1573	18	46	00,7154	
III.14.440	09	10,09	20933,34	-55373,46		2001		629063,06	293473,98	452167,08	1309619,84		47	59	04,3504	18	46	01,1080	
III.14.441	09	17,90	20918,62	-55383,64		2001		629077,77	293484,16	452151,64	1309610,80		47	59	04,6818	18	46	01,8157	
III.14.442	09	28,69	20894,13	-55398,58		2001		629102,26	293499,10	452126,09	1309597,75		47	59	05,1684	18	46	02,9942	
III.14.443	09	22,40	20875,21	-55410,58		2001		629121,18	293511,10	452106,32	1309587,21		47	59	05,5592	18	46	03,9044	
III.14.444	09	18,97	20858,40	-55419,38		2001		629137,99	293519,91	452088,90	1309579,71		47	59	05,8461	18	46	04,7134	
III.14.445	09	18,52	20841,59	-55427,16		2001		629154,80	293527,69	452071,55	1309573,22		47	59	06,1000	18	46	05,5228	
III.14.446	09	22,46	20820,94	-55436,00		2001		629175,44	293536,53	452050,29	1309565,96		47	59	06,3887	18	46	06,5169	
III.14.447	09	24,91	20797,44	-55444,26		2001		629198,94	293544,79	452026,24	1309559,50		47	59	06,6588	18	46	07,6486	
III.14.448	09	26,25	20772,18	-55451,40		2001		629224,20	293551,93	452000,52	1309554,29		47	59	06,8929	18	46	08,8655	
III.14.449	09	22,11	20750,71	-55456,70		2001		629245,67	293557,24	451978,71	1309550,62		47	59	07,0672	18	46	09,8999	
III.14.450	09	12,83	20738,32	-55460,02		2001		629258,06	293560,56	451966,11	1309548,25		47	59	07,1761	18	46	10,4968	
III.14.451	09	27,18	20711,44	-55464,04		2001		629284,94	293564,58	451939,00	1309546,27		47	59	07,3093	18	46	11,7925	
III.14.452	09	19,30	20692,29	-55466,47		2001		629304,09	293567,01	451919,72	1309545,29		47	59	07,3903	18	46	12,7157	
III.14.453	09	14,20	20678,24	-55468,52		2001		629318,13	293569,06	451905,56	1309544,31		47	59	07,4582	18	46	13,3925	
III.14.454	09	13,56	20665,00	-55471,47		2001		629331,37	293572,01	451892,14	1309542,37		47	59	07,5552	18	46	14,0304	
III.14.455	09	23,04	20642,03	-55473,28		2001		629354,34	293573,83	451869,10	1309542,29		47	59	07,6168	18	46	15,1378	
III.14.456	09	10,00	20632,04	-55472,89		2001		629364,33	293573,44	451859,17	1309543,44		47	59	07,6052	18	46	15,6196	
III.14.457	09	30,01	20602,04	-55472,14		2001		629394,33	293572,69	451829,31	1309546,45		47	59	07,5845	18	46	17,0666	
III.14.458	09	10,00	20592,04	-55472,00		2001		629404,33	293572,55	451819,35	1309547,34		47	59	07,5812	18	46	17,5489	
III.14.459	09	25,50	20566,60	-55470,20		2001		629429,77	293570,75	451794,12	1309551,06		47	59	07,5257	18	46	18,7761	
III.14.460	09	24,00	20542,66	-55468,57		2001		629453,71	293569,13	451770,37	1309554,49		47	59	07,4759	18	46	19,9309	
III.14.461	09	16,72	20526,07	-55466,45		2001		629470,30	293567,01	451753,99	1309557,86		47	59	07,4092	18	46	20,7313	
III.14.462	09	10,01	20516,14	-55465,19		2001		629480,23	293565,75	451744,19	1309559,86		47	59	07,3696	18	46	21,2102	
III.14.463	09	20,74	20496,04	-55460,08		2001		629500,33	293560,64	451724,53	1309566,47		47	59	07,2065	18	46	22,1805	
III.14.464	09	12,02	20484,51	-55456,68		2001		629511,86	293557,24	451713,29	1309570,73		47	59	07,0978	18	46	22,7371	
III.14.465	09	11,58	20474,46	-55450,92		2001		629521,91	293551,48	451703,71	1309577,24		47	59	06,9123	18	46	23,2227	
III.14.466	09	5,48	20469,70	-55448,20		2001		629526,67	293548,76	451699,16	1309580,31		47	59	06,8249	18	46	23,4529	
III.14.467	09	9,36	20462,78	-55441,90		2001		629533,59	293542,47	451692,74	1309587,11		47	59	06,6219	18	46	23,7876	
III.14.468	09	12,14	20456,17	-55431,72		2001		629540,20	293532,29	451686,92	1309597,76		47	59	06,2931	18	46	24,1081	
III.14.469	09	10,08	20452,32	-55422,40		2001		629544,05	293522,97	451683,78	1309607,34		47	59	05,9918	18	46	24,2954	
III.14.470	09	12,09	20449,18	-55410,72		2001		629547,19	293511,29	451681,53	1309619,23		47	59	05,6139	18	46	24,4489	
III.14.471	09	15,43	20446,18	-55395,58		2001		629550,19	293496,15	451679,68	1309634,55		47	59	05,1242	18	46	24,5962	
III.14.472	09	18,24	20441,41	-55377,97		2001		629554,96	293478,54	451676,26	1309652,47		47	59	04,5545	18	46	24,8291	

A határjel, jelöletlen határpont, geodéziai pont száma Číslo hraničného znaku, matematického bodu, geodetického bodu	Típus-kód Kód typu	Távolság Dĺžka	Koordináták a Budapesti Sztereografikus Vetületi Rendszerben Súradnice v stereografickom zobrazovacom systéme Budapešť		Magasság az Adriai rendszerben Výška v systéme Jadranskom	A koordináta jóváhagyá-sának éve Rok určenia súradnice	Megjegyzés Poznámky	Koordináták az EOV rendszerben Súradnice v systéme EOV		Koordináták az S-JTSK rendszerben Súradnice v systéme S-JTSK		Magasság a Balti rendszerben Výška v systéme Baltskom	Földrajzi szélesség az ETRS89 rendszerben Zemepisná šírka v systéme ETRS 89			Földrajzi hosszúság az ETRS89 rendszerben Zemepisná dĺžka v systéme ETRS 89			Ellipszoid feletti magasság Výška nad elipsoidom
			Y ST	**X** ST	**H** Adriai			**Y** EOV	**X** EOV	**Y** S-JTSK	**X** S-JTSK	**H** Balti	°	'	"	°	'	"	**h** ell
1	2	3	4	5	6	7	8	9	10	11	12	13	14	15	16	17	18	19	20
III.14.473	09	17,84	20433,11	-55362,18		2001		629563,27	293462,75	451669,17	1309668,84		47	59	04,0443	18	46	25,2324	
III.14.474	09	1,46	20432,16	-55361,07		2001		629564,22	293461,64	451668,31	1309670,02		47	59	04,0084	18	46	25,2783	
III.14.475	09	6,57	20430,20	-55354,80		2001		629566,18	293455,37	451666,83	1309676,42		47	59	03,8057	18	46	25,3739	
III.14.476	09	15,75	20420,00	-55342,80		2001		629576,38	293443,37	451657,56	1309689,15		47	59	03,4184	18	46	25,8680	
III.14.477	09	43,91	20377,60	-55331,40		2001		629618,78	293431,98	451616,15	1309703,72		47	59	03,0543	18	46	27,9145	
III.14.478	09	14,31	20363,30	-55331,00		2001		629633,08	293431,58	451601,92	1309705,20		47	59	03,0430	18	46	28,6042	
III.14.479	09	49,80	20313,60	-55334,10		2001		629682,77	293434,68	451552,13	1309705,86		47	59	03,1490	18	46	31,0002	
III.14.480	09	43,10	20272,80	-55348,00		2001		629723,57	293448,59	451510,40	1309695,08		47	59	03,6038	18	46	32,9653	
III.14.481	09	3,01	20272,00	-55350,90		2001		629724,37	293451,49	451509,38	1309692,24		47	59	03,6980	18	46	33,0035	
III.14.482	09	11,23	20262,00	-55356,00		2001		629734,37	293456,59	451499,03	1309687,91		47	59	03,8643	18	46	33,4848	
III.14.483	09	23,22	20239,20	-55360,40		2001		629757,17	293460,99	451475,96	1309685,25		47	59	04,0092	18	46	34,5836	
III.14.484	09	20,18	20219,20	-55357,70		2001		629777,17	293458,29	451456,23	1309689,45		47	59	03,9241	18	46	35,5484	
III.16.000	09	21,41	20201,40	-55345,80		2001		629794,97	293446,40	451439,38	1309702,66		47	59	03,5410	18	46	36,4088	
III.16.001	09	21,85	20182,70	-55334,50		2001		629813,67	293435,10	451421,58	1309715,34		47	59	03,1772	18	46	37,3127	
III.16.002	09	16,61	20166,20	-55332,60		2001		629830,17	293433,20	451405,28	1309718,48		47	59	03,1176	18	46	38,1085	
III.16.003	09	58,52	20111,20	-55352,60		2001		629885,16	293453,20	451348,93	1309702,69		47	59	03,7713	18	46	40,7572	
III.16.004	09	57,00	20063,90	-55384,40		2001		629932,46	293485,01	451299,37	1309674,55		47	59	04,8064	18	46	43,0328	
III.16.005	09	31,64	20038,60	-55403,40		2001		629957,76	293504,01	451272,71	1309657,51		47	59	05,4245	18	46	44,2497	
III.16.006	09	8,92	20033,20	-55410,50		2001		629963,15	293511,11	451266,79	1309650,84		47	59	05,6549	18	46	44,5087	
III.16.007	09	20,37	20017,20	-55423,10		2001		629979,15	293523,71	451249,89	1309639,49		47	59	06,0645	18	46	45,2781	
III.16.008	09	31,12	19991,00	-55439,90		2001		630005,35	293540,51	451222,50	1309624,71		47	59	06,6115	18	46	46,5387	
III.16.009	09	50,20	19943,00	-55454,60		2001		630053,35	293555,22	451173,53	1309613,68		47	59	07,0929	18	46	48,8510	
III.16.010	09	79,69	19871,60	-55490,00		2001		630124,74	293590,63	451099,67	1309583,77		47	59	08,2472	18	46	52,2881	
III.16.011	09	38,31	19835,60	-55503,10		2001		630160,74	293603,73	451062,78	1309573,43		47	59	08,6753	18	46	54,0221	
III.16.012	09	25,74	19810,06	-55499,90		2001		630186,28	293600,53	451037,56	1309578,54		47	59	08,5747	18	46	55,2542	
III.16.013	09	16,22	19794,52	-55504,53		2001		630201,81	293605,16	451021,72	1309575,10		47	59	08,7262	18	46	56,0026	
III.16.014	09	12,10	19782,84	-55507,70		2001		630213,49	293608,33	451009,83	1309572,82		47	59	08,8302	18	46	56,5655	
III.16.015	09	15,52	19769,12	-55514,95		2001		630227,21	293615,58	450995,60	1309566,63		47	59	09,0664	18	46	57,2260	
III.16.016	09	21,74	19750,64	-55526,40		2001		630245,69	293627,04	450976,32	1309556,61		47	59	09,4392	18	46	58,1150	
III.16.017	09	22,25	19730,40	-55535,64		2001		630265,93	293636,28	450955,44	1309548,92		47	59	09,7407	18	46	59,0896	
III.16.018	09	18,14	19713,56	-55542,37		2001		630282,77	293643,01	450938,14	1309543,48		47	59	09,9605	18	46	59,9006	
III.16.019	09	20,14	19695,19	-55550,62		2001		630301,14	293651,26	450919,20	1309536,64		47	59	10,2296	18	47	00,7852	
III.16.020	09	19,59	19677,49	-55559,02		2001		630318,83	293659,66	450900,92	1309529,60		47	59	10,5035	18	47	01,6371	
III.16.021	09	22,80	19656,79	-55568,58		2001		630339,53	293669,22	450879,56	1309521,63		47	59	10,8154	18	47	02,6338	
III.16.022	09	18,51	19639,85	-55576,04		2001		630356,47	293676,69	450862,11	1309515,47		47	59	11,0589	18	47	03,4494	
III.16.023	09	22,27	19619,23	-55584,46		2001		630377,09	293685,11	450840,91	1309508,63		47	59	11,3338	18	47	04,4426	
III.16.024	09	25,49	19595,40	-55593,50		2001		630400,92	293694,15	450816,47	1309501,42		47	59	11,6290	18	47	05,5903	
III.16.025	09	17,75	19578,44	-55598,74		2001		630417,88	293699,39	450799,16	1309497,47		47	59	11,8006	18	47	06,4074	

A határjel, jelöletlen határpont, geodéziai pont száma Číslo hraničného znaku, matematického bodu, geodetického bodu	Típus-kód Kód typu	Távolság Dĺžka	Koordináták a Budapesti Sztereografikus Vetületi Rendszerben Súradnice v stereografickom zobrazovacom systéme Budapešť		Magasság az Adriai rendszerben Výška v systéme Jadranskom	A koordináta jóváhagyá-sának éve Rok určenia súradnice	Megjegyzés Poznámky	Koordináták az EOV rendszerben Súradnice v systéme EOV		Koordináták az S-JTSK rendszerben Súradnice v systéme S-JTSK		Magasság a Balti rendszerben Výška v systéme Baltskom	Földrajzi szélesség az ETRS89 rendszerben Zemepisná šírka v systéme ETRS 89			Földrajzi hosszúság az ETRS89 rendszerben Zemepisná dĺžka v systéme ETRS 89			Ellipszoid feletti magasság Výška nad elipsoidom
			Y ST	**X** ST	**H** Adriai			**Y** EOV	**X** EOV	**Y** S-JTSK	**X** S-JTSK	**H** Balti	°	'	"	°	'	"	**h** ell
1	2	3	4	5	6	7	8	9	10	11	12	13	14	15	16	17	18	19	20
III.16.026	09	19,42	19559,74	-55603,97		2001		630436,57	293704,62	450780,12	1309493,67		47	59	11,9720	18	47	07,3082	
III.16.027	09	23,68	19536,64	-55609,20		2001		630459,67	293709,86	450756,70	1309490,20		47	59	12,1439	18	47	08,4211	
III.16.028	09	25,10	19511,97	-55613,82		2001		630484,34	293714,48	450731,75	1309487,45		47	59	12,2963	18	47	09,6102	
III.16.029	09	21,11	19491,06	-55616,70		2001		630505,25	293717,36	450710,69	1309486,16		47	59	12,3918	18	47	10,6180	
III.16.030	09	20,79	19470,53	-55619,98		2001		630525,78	293720,64	450689,97	1309484,44		47	59	12,5002	18	47	11,6076	
III.16.031	09	20,00	19450,70	-55622,56		2001		630545,61	293723,22	450670,00	1309483,36		47	59	12,5860	18	47	12,5635	
III.16.032	09	21,65	19429,08	-55623,72		2001		630567,23	293724,39	450648,36	1309483,84		47	59	12,6260	18	47	13,6059	
III.16.033	09	28,64	19400,62	-55626,90		2001		630595,69	293727,57	450619,74	1309482,82		47	59	12,7320	18	47	14,9780	
III.16.034	09	16,43	19384,20	-55626,43		2001		630612,10	293727,10	450603,40	1309484,52		47	59	12,7188	18	47	15,7698	
III.16.035	09	27,60	19356,67	-55624,52		2001		630639,63	293725,19	450576,10	1309488,51		47	59	12,6598	18	47	17,0977	
III.16.036	09	19,07	19337,65	-55623,15		2001		630658,65	293723,83	450557,24	1309491,31		47	59	12,6177	18	47	18,0152	
III.16.037	09	19,51	19318,36	-55620,24		2001		630677,94	293720,92	450538,22	1309495,67		47	59	12,5255	18	47	18,9460	
III.16.038	09	28,81	19290,74	-55612,04		2001		630705,56	293712,72	450511,30	1309505,93		47	59	12,2631	18	47	20,2793	
III.16.039	09	17,75	19274,37	-55605,18		2001		630721,93	293705,86	450495,50	1309514,00		47	59	12,0429	18	47	21,0698	
III.16.040	09	22,33	19252,68	-55599,87		2001		630743,62	293700,56	450474,27	1309520,93		47	59	11,8735	18	47	22,1168	
III.16.041	09	20,96	19232,92	-55592,88		2001		630763,38	293693,57	450455,10	1309529,39		47	59	11,6493	18	47	23,0707	
III.16.042	09	20,62	19212,64	-55589,14		2001		630783,66	293689,83	450435,16	1309534,65		47	59	11,5304	18	47	24,0494	
III.16.043	09	26,45	19187,66	-55580,46		2001		630808,64	293681,15	450410,91	1309545,19		47	59	11,2521	18	47	25,2554	
III.16.044	09	23,25	19165,93	-55572,18		2001		630830,37	293672,88	450389,87	1309555,09		47	59	10,9865	18	47	26,3047	
III.16.045	09	11,55	19154,60	-55569,96		2001		630841,70	293670,66	450378,74	1309558,16		47	59	10,9158	18	47	26,8515	
III.16.046	09	28,06	19129,25	-55557,94		2001		630867,05	293658,64	450354,37	1309572,06		47	59	10,5293	18	47	28,0760	
III.16.047	09	16,82	19113,73	-55551,46		2001		630882,57	293652,16	450339,38	1309579,69		47	59	10,3213	18	47	28,8256	
III.16.048	09	20,01	19094,87	-55544,76		2001		630901,43	293645,46	450321,08	1309587,79		47	59	10,1065	18	47	29,7362	
III.16.049	09	20,00	19076,44	-55536,99		2001		630919,86	293637,70	450303,29	1309596,93		47	59	09,8570	18	47	30,6263	
III.16.050	09	15,44	19062,02	-55531,47		2001		630934,28	293632,18	450289,33	1309603,52		47	59	09,6799	18	47	31,3225	
III.16.051	09	24,61	19039,06	-55522,60		2001		630957,24	293623,31	450267,11	1309614,10		47	59	09,3951	18	47	32,4311	
III.16.052	09	22,65	19018,10	-55514,02		2001		630978,20	293614,73	450246,86	1309624,24		47	59	09,1195	18	47	33,4433	
III.16.053	09	21,32	18998,29	-55506,14		2001		630998,01	293606,85	450227,70	1309633,59		47	59	08,8666	18	47	34,3999	
III.16.054	09	20,78	18978,64	-55499,37		2001		631017,66	293600,09	450208,62	1309641,82		47	59	08,6497	18	47	35,3486	
III.16.055	09	16,05	18963,36	-55494,46		2001		631032,94	293595,18	450193,75	1309647,87		47	59	08,4924	18	47	36,0864	
III.16.056	09	12,50	18951,48	-55490,57		2001		631044,82	293591,29	450182,20	1309652,65		47	59	08,3676	18	47	36,6599	
III.16.057	09	11,40	18940,69	-55486,88		2001		631055,61	293587,60	450171,72	1309657,14		47	59	08,2493	18	47	37,1808	
III.16.058	09	16,62	18924,67	-55482,46		2001		631071,63	293583,18	450156,08	1309662,76		47	59	08,1079	18	47	37,9541	
III.16.059	09	17,20	18908,46	-55476,72		2001		631087,84	293577,44	450140,35	1309669,70		47	59	07,9239	18	47	38,7367	
III.16.060	09	27,06	18882,53	-55468,97		2001		631113,77	293569,70	450115,08	1309679,39		47	59	07,6758	18	47	39,9885	
III.16.061	09	22,20	18861,30	-55462,48		2001		631135,00	293563,21	450094,41	1309687,46		47	59	07,4680	18	47	41,0131	
III.16.062	09	18,61	18843,76	-55456,26		2001		631152,54	293556,99	450077,39	1309694,99		47	59	07,2684	18	47	41,8600	
III.16.063	09	10,94	18833,32	-55452,99		2001		631162,98	293553,72	450067,22	1309699,03		47	59	07,1638	18	47	42,3642	

A határjel, jelöletlen határpont, geodéziai pont száma Číslo hraničného znaku, matematického bodu, geodetického bodu	Típus-kód Kód typu	Távolság Dĺžka	Koordináták a Budapesti Sztereografikus Vetületi Rendszerben Súradnice v stereografickom zobrazovacom systéme Budapešť		Magasság az Adriai rendszerben Výška v systéme Jadranskom	A koordináta jóváhagyá-sának éve Rok určenia súradnice	Megjegyzés Poznámky	Koordináták az EOV rendszerben Súradnice v systéme EOV		Koordináták az S-JTSK rendszerben Súradnice v systéme S-JTSK		Magasság a Balti rendszerben Výška v systéme Baltskom	Földrajzi szélesség az ETRS89 rendszerben Zemepisná šírka v systéme ETRS 89			Földrajzi hosszúság az ETRS89 rendszerben Zemepisná dĺžka v systéme ETRS 89			Ellipszoid feletti magasság Výška nad elipsoidom
			Y ST	**X** ST	**H** Adriai			**Y** EOV	**X** EOV	**Y** S-JTSK	**X** S-JTSK	**H** Balti	°	'	"	°	'	"	**h** ell
1	2	3	4	5	6	7	8	9	10	11	12	13	14	15	16	17	18	19	20
III.16.064	09	19,09	18815,01	-55447,60		2001		631181,29	293548,34	450049,37	1309705,79		47	59	06,9913	18	47	43,2480	
III.16.065	09	22,79	18793,01	-55441,64		2001		631203,29	293542,38	450027,89	1309713,39		47	59	06,8007	18	47	44,3098	
III.16.066	09	18,88	18774,76	-55436,82		2001		631221,54	293537,56	450010,06	1309719,58		47	59	06,6465	18	47	45,1905	
III.16.067	09	18,52	18757,03	-55431,47		2001		631239,27	293532,21	449992,78	1309726,25		47	59	06,4752	18	47	46,0465	
III.16.068	09	19,69	18737,76	-55427,42		2001		631258,54	293528,16	449973,87	1309731,74		47	59	06,3462	18	47	46,9765	
III.16.069	09	19,20	18719,01	-55423,31		2001		631277,29	293524,06	449955,49	1309737,26		47	59	06,2151	18	47	47,8813	
III.16.070	09	20,70	18698,71	-55419,26		2001		631297,59	293520,01	449935,55	1309742,83		47	59	06,0862	18	47	48,8610	
III.16.071	09	18,27	18680,66	-55416,45		2001		631315,64	293517,20	449917,77	1309746,99		47	59	05,9971	18	47	49,7317	
III.16.072	09	19,33	18661,41	-55414,69		2001		631334,89	293515,44	449898,71	1309750,20		47	59	05,9422	18	47	50,6603	
III.16.073	09	23,58	18637,86	-55413,47		2001		631358,44	293514,22	449875,32	1309753,19		47	59	05,9052	18	47	51,7962	
III.16.074	09	15,80	18622,09	-55414,52		2001		631374,21	293515,28	449859,52	1309753,33		47	59	05,9411	18	47	52,5565	
III.16.075	09	19,66	18602,44	-55415,14		2001		631393,86	293515,90	449839,88	1309754,20		47	59	05,9631	18	47	53,5040	
III.16.076	09	17,44	18585,01	-55415,77		2001		631411,28	293516,53	449822,45	1309754,89		47	59	05,9853	18	47	54,3443	
III.16.077	09	19,06	18566,00	-55417,21		2001		631430,29	293517,97	449803,39	1309754,89		47	59	06,0339	18	47	55,2608	
III.16.078	09	17,47	18548,66	-55419,30		2001		631447,63	293520,06	449785,94	1309754,11		47	59	06,1034	18	47	56,0967	
III.16.079	09	17,02	18531,98	-55422,66		2001		631464,31	293523,43	449769,06	1309752,02		47	59	06,2141	18	47	56,9005	
III.16.080	09	24,73	18507,77	-55427,72		2001		631488,52	293528,49	449744,54	1309748,80		47	59	06,3805	18	47	58,0672	
III.16.081	09	18,27	18489,98	-55431,90		2001		631506,31	293532,67	449726,48	1309745,98		47	59	06,5176	18	47	58,9246	
III.16.082	09	23,98	18466,71	-55437,68		2001		631529,58	293538,45	449702,84	1309741,97		47	59	06,7072	18	48	00,0460	
III.16.083	09	21,59	18445,91	-55443,48		2001		631550,38	293544,25	449681,67	1309737,76		47	59	06,8971	18	48	01,0480	
III.16.084	09	20,62	18426,11	-55449,23		2001		631570,17	293550,01	449661,49	1309733,52		47	59	07,0855	18	48	02,0018	
III.16.085	09	15,80	18410,90	-55453,52		2001		631585,38	293554,30	449646,00	1309730,39		47	59	07,2259	18	48	02,7346	
III.16.086	09	19,97	18392,46	-55461,18		2001		631603,82	293561,96	449627,04	1309724,14		47	59	07,4759	18	48	03,6226	
III.16.087	09	21,25	18373,08	-55469,90		2001		631623,20	293570,68	449607,06	1309716,91		47	59	07,7602	18	48	04,5558	
III.16.088	09	25,00	18350,94	-55481,52		2001		631645,34	293582,30	449584,11	1309706,99		47	59	08,1388	18	48	05,6217	
III.16.089	09	17,38	18335,62	-55489,73		2001		631660,66	293590,51	449568,21	1309699,96		47	59	08,4061	18	48	06,3594	
III.16.090	09	17,36	18320,32	-55497,94		2001		631675,95	293598,73	449552,34	1309692,93		47	59	08,6737	18	48	07,0956	
III.16.091	09	17,95	18304,53	-55506,48		2001		631691,74	293607,27	449535,95	1309685,61		47	59	08,9517	18	48	07,8558	
III.16.092	09	25,08	18282,63	-55518,70		2001		631713,64	293619,49	449513,19	1309675,08		47	59	09,3496	18	48	08,9101	
III.16.093	09	18,09	18266,92	-55527,66		2001		631729,35	293628,45	449496,85	1309667,33		47	59	09,6413	18	48	09,6663	
III.16.094	09	18,63	18250,76	-55536,93		2001		631745,51	293637,72	449480,04	1309659,31		47	59	09,9430	18	48	10,4442	
III.16.095	09	22,01	18231,74	-55548,01		2001		631764,53	293648,80	449460,24	1309649,70		47	59	10,3037	18	48	11,3597	
III.16.096	09	17,35	18217,27	-55557,58		2001		631778,99	293658,37	449445,09	1309641,25		47	59	10,6150	18	48	12,0558	
III.16.097	09	17,32	18203,34	-55567,87		2001		631792,92	293668,67	449430,43	1309632,04		47	59	10,9498	18	48	12,7259	
III.16.098	09	23,14	18183,62	-55579,98		2001		631812,64	293680,78	449409,85	1309621,45		47	59	11,3439	18	48	13,6752	
III.16.099	09	22,02	18165,15	-55591,97		2001		631831,11	293692,77	449390,53	1309610,89		47	59	11,7340	18	48	14,5641	
III.16.100	09	17,06	18150,59	-55600,86		2001		631845,67	293701,66	449375,34	1309603,12		47	59	12,0234	18	48	15,2649	
III.16.101	09	25,59	18129,34	-55615,12		2001		631866,91	293715,92	449353,08	1309590,51		47	59	12,4871	18	48	16,2872	

A határjel, jelöletlen határpont, geodéziai pont száma Číslo hraničného znaku, matematického bodu, geodetického bodu	Típus-kód Kód typu	Távolság Dĺžka	Koordináták a Budapesti Sztereografikus Vetületi Rendszerben Súradnice v stereografickom zobrazovacom systéme Budapešť		Magasság az Adriai rendszerben Výška v systéme Jadranskom	A koordináta jóváhagyá-sának éve Rok určenia súradnice	Megjegyzés Poznámky	Koordináták az EOV rendszerben Súradnice v systéme EOV		Koordináták az S-JTSK rendszerben Súradnice v systéme S-JTSK		Magasság a Balti rendszerben Výška v systéme Baltskom	Földrajzi szélesség az ETRS89 rendszerben Zemepisná šírka v systéme ETRS 89			Földrajzi hosszúság az ETRS89 rendszerben Zemepisná dĺžka v systéme ETRS 89			Ellipszoid feletti magasság Výška nad elipsoidom
			Y ST	**X** ST	**H** Adriai			**Y** EOV	**X** EOV	**Y** S-JTSK	**X** S-JTSK	**H** Balti	°	'	"	°	'	"	**h** ell
1	2	3	4	5	6	7	8	9	10	11	12	13	14	15	16	17	18	19	20
III.16.102	09	17,04	18115,36	-55624,86		2001		631880,89	293725,66	449338,41	1309581,85		47	59	12,8039	18	48	16,9598	
III.16.103	09	20,02	18098,38	-55635,47		2001		631897,87	293736,27	449320,67	1309572,56		47	59	13,1490	18	48	17,7773	
III.16.104	09	15,35	18085,68	-55644,10		2001		631910,57	293744,91	449307,36	1309564,91		47	59	13,4300	18	48	18,3884	
III.16.105	09	24,90	18065,04	-55658,03		2001		631931,21	293758,84	449285,73	1309552,58		47	59	13,8830	18	48	19,3816	
III.16.106	09	17,19	18050,84	-55667,72		2001		631945,41	293768,53	449270,84	1309543,99		47	59	14,1982	18	48	20,0650	
III.16.107	09	27,40	18028,02	-55682,88		2001		631968,22	293783,69	449246,94	1309530,59		47	59	14,6914	18	48	21,1631	
III.16.108	09	15,99	18014,59	-55691,56		2001		631981,65	293792,37	449232,90	1309522,95		47	59	14,9738	18	48	21,8093	
III.16.109	09	18,51	17998,87	-55701,34		2001		631997,37	293802,15	449216,49	1309514,39		47	59	15,2919	18	48	22,5659	
III.16.110	09	21,98	17980,05	-55712,69		2001		632016,19	293813,50	449196,87	1309504,49		47	59	15,6614	18	48	23,4718	
III.16.111	09	17,60	17965,22	-55722,16		2001		632031,02	293822,98	449181,37	1309496,17		47	59	15,9696	18	48	24,1855	
III.16.112	09	26,49	17943,06	-55736,68		2001		632053,17	293837,50	449158,18	1309483,36		47	59	16,4420	18	48	25,2518	
III.16.113	09	15,47	17930,34	-55745,49		2001		632065,89	293846,31	449144,83	1309475,54		47	59	16,7284	18	48	25,8640	
III.16.114	09	24,24	17910,06	-55758,76		2001		632086,17	293859,58	449123,61	1309463,84		47	59	17,1600	18	48	26,8400	
III.16.115	09	21,89	17891,72	-55770,71		2001		632104,51	293871,53	449104,42	1309453,31		47	59	17,5488	18	48	27,7227	
III.16.116	09	18,94	17875,94	-55781,19		2001		632120,29	293882,01	449087,90	1309444,05		47	59	17,8897	18	48	28,4821	
III.16.117	09	15,82	17862,42	-55789,40		2001		632133,80	293890,22	449073,80	1309436,88		47	59	18,1569	18	48	29,1326	
III.16.118	09	28,02	17838,92	-55804,66		2001		632157,30	293905,49	449049,21	1309423,44		47	59	18,6535	18	48	30,2639	
III.16.119	09	21,64	17820,78	-55816,46		2001		632175,44	293917,29	449030,24	1309413,05		47	59	19,0372	18	48	31,1368	
III.16.120	09	14,33	17808,74	-55824,23		2001		632187,48	293925,06	449017,65	1309406,21		47	59	19,2900	18	48	31,7163	
III.16.121	09	13,79	17797,35	-55832,01		2001		632198,87	293932,84	449005,70	1309399,31		47	59	19,5431	18	48	32,2646	
III.16.122	09	19,07	17781,69	-55842,90		2001		632214,53	293943,73	448989,27	1309389,63		47	59	19,8973	18	48	33,0181	
III.16.123	09	15,14	17769,51	-55851,90		2001		632226,70	293952,73	448976,44	1309381,58		47	59	20,1898	18	48	33,6040	
III.16.124	09	21,42	17752,33	-55864,70		2001		632243,88	293965,53	448958,35	1309370,11		47	59	20,6060	18	48	34,4306	
III.16.125	09	18,42	17737,58	-55875,73		2001		632258,63	293976,56	448942,81	1309360,23		47	59	20,9645	18	48	35,1403	
III.16.126	09	16,97	17724,51	-55886,56		2001		632271,70	293987,40	448928,96	1309350,42		47	59	21,3166	18	48	35,7691	
III.16.127	09	24,69	17705,47	-55902,28		2001		632290,74	294003,12	448908,79	1309336,18		47	59	21,8274	18	48	36,6850	
III.16.128	09	20,93	17688,68	-55914,77		2001		632307,52	294015,61	448891,11	1309324,99		47	59	22,2335	18	48	37,4926	
III.16.129	09	17,91	17674,45	-55925,65		2001		632321,75	294026,49	448876,10	1309315,22		47	59	22,5871	18	48	38,1773	
III.16.130	09	20,65	17658,33	-55938,56		2001		632337,87	294039,40	448859,05	1309303,56		47	59	23,0068	18	48	38,9528	
III.16.131	09	27,91	17638,44	-55958,14		2001		632357,76	294058,98	448837,74	1309285,54		47	59	23,6426	18	48	39,9092	
III.16.132	09	15,25	17628,47	-55969,68		2001		632367,73	294070,52	448826,93	1309274,79		47	59	24,0172	18	48	40,3883	
III.16.133	09	16,42	17617,59	-55981,98		2001		632378,60	294082,82	448815,16	1309263,34		47	59	24,4166	18	48	40,9109	
III.16.134	09	20,55	17604,08	-55997,47		2001		632392,11	294098,31	448800,52	1309248,92		47	59	24,9193	18	48	41,5602	
III.16.135	09	24,26	17587,62	-56015,29		2001		632408,57	294116,14	448782,76	1309232,39		47	59	25,4981	18	48	42,3514	
III.16.136	09	18,87	17575,20	-56029,49		2001		632420,99	294130,34	448769,31	1309219,17		47	59	25,9591	18	48	42,9483	
III.16.137	09	18,59	17563,39	-56043,85		2001		632432,80	294144,70	448756,45	1309205,75		47	59	26,4250	18	48	43,5158	
III.16.138	09	24,65	17546,96	-56062,23		2001		632449,22	294163,08	448738,68	1309188,66		47	59	27,0218	18	48	44,3052	
III.16.139	09	19,71	17535,88	-56078,53		2001		632460,30	294179,38	448726,40	1309173,24		47	59	27,5506	18	48	44,8373	

A határjel, jelöletlen határpont, geodéziai pont száma Číslo hraničného znaku, matematického bodu, geodetického bodu	Típus-kód Kód typu	Távolság Dĺžka	Koordináták a Budapesti Sztereografikus Vetületi Rendszerben Súradnice v stereografickom zobrazovacom systéme Budapešť		Magasság az Adriai rendszerben Výška v systéme Jadranskom	A koordináta jóváhagyá-sának éve Rok určenia súradnice	Megjegyzés Poznámky	Koordináták az EOV rendszerben Súradnice v systéme EOV		Koordináták az S-JTSK rendszerben Súradnice v systéme S-JTSK		Magasság a Balti rendszerben Výška v systéme Baltskom	Földrajzi szélesség az ETRS89 rendszerben Zemepisná šírka v systéme ETRS 89			Földrajzi hosszúság az ETRS89 rendszerben Zemepisná dĺžka v systéme ETRS 89			Ellipszoid feletti magasság Výška nad elipsoidom
			Y ST	**X** ST	**H** Adriai			**Y** EOV	**X** EOV	**Y** S-JTSK	**X** S-JTSK	**H** Balti	°	'	"	°	'	"	**h** ell
1	2	3	4	5	6	7	8	9	10	11	12	13	14	15	16	17	18	19	20
III.16.140	09	19,96	17523,41	-56094,12		2001		632472,77	294194,97	448712,79	1309158,64		47	59	28,0566	18	48	45,4364	
III.16.141	09	16,86	17513,78	-56107,96		2001		632482,40	294208,81	448702,15	1309145,57		47	59	28,5055	18	48	45,8987	
III.16.142	09	18,66	17503,08	-56123,25		2001		632493,09	294224,10	448690,33	1309131,13		47	59	29,0017	18	48	46,4122	
III.16.143	09	21,91	17490,24	-56141,00		2001		632505,93	294241,85	448676,18	1309114,40		47	59	29,5776	18	48	47,0290	
III.16.144	09	23,22	17476,28	-56159,56		2001		632519,89	294260,41	448660,86	1309096,95		47	59	30,1798	18	48	47,6996	
III.16.145	09	12,75	17468,03	-56169,28		2001		632528,14	294270,13	448651,91	1309087,88		47	59	30,4953	18	48	48,0959	
III.16.146	09	8,50	17461,88	-56175,15		2001		632534,29	294276,00	448645,33	1309082,49		47	59	30,6860	18	48	48,3918	
III.16.147	09	20,03	17448,24	-56189,82		2001		632547,93	294290,67	448630,62	1309068,89		47	59	31,1623	18	48	49,0476	
III.16.148	09	25,55	17431,54	-56209,16		2001		632564,62	294310,02	448612,51	1309050,87		47	59	31,7902	18	48	49,8499	
III.16.149	09	24,17	17416,21	-56227,84		2001		632579,95	294328,70	448595,82	1309033,40		47	59	32,3965	18	48	50,5865	
III.16.150	09	18,60	17403,31	-56241,24		2001		632592,85	294342,10	448581,95	1309021,01		47	59	32,8317	18	48	51,2066	
III.16.151	09	24,21	17386,76	-56258,91		2001		632609,40	294359,77	448564,11	1309004,64		47	59	33,4054	18	48	52,0024	
III.16.152	09	17,97	17374,01	-56271,58		2001		632622,14	294372,44	448550,44	1308992,97		47	59	33,8168	18	48	52,6153	
III.16.153	09	19,96	17359,49	-56285,28		2001		632636,66	294386,14	448534,93	1308980,41		47	59	34,2617	18	48	53,3136	
III.16.154	09	19,57	17345,81	-56299,27		2001		632650,34	294400,13	448520,24	1308967,49		47	59	34,7160	18	48	53,9712	
III.16.155	09	16,84	17334,62	-56311,86		2001		632661,53	294412,72	448508,13	1308955,78		47	59	35,1247	18	48	54,5092	
III.16.156	09	34,65	17314,40	-56340,00		2001		632681,74	294440,86	448485,85	1308929,25		47	59	36,0377	18	48	55,4800	
III.16.157	09	27,05	17289,60	-56350,80		2001		632706,54	294451,67	448460,31	1308920,36		47	59	36,3898	18	48	56,6745	
III.18.000	09	25,02	17275,40	-56371,40		2001		632720,74	294472,27	448444,59	1308900,89		47	59	37,0582	18	48	57,3566	
III.18.001	09	7,05	17271,40	-56377,20		2001		632724,74	294478,07	448440,17	1308895,41		47	59	37,2464	18	48	57,5485	
III.18.002	09	17,17	17267,40	-56393,90		2001		632728,74	294494,77	448434,92	1308879,06		47	59	37,7874	18	48	57,7391	
III.18.003	09	5,73	17268,00	-56399,60		2001		632728,14	294500,47	448435,09	1308873,33		47	59	37,9719	18	48	57,7092	
III.18.004	09	15,63	17264,80	-56414,90		2001		632731,33	294515,77	448430,74	1308858,31		47	59	38,4677	18	48	57,8612	
III.18.005	09	20,59	17259,50	-56434,80		2001		632736,63	294535,67	448423,96	1308838,87		47	59	39,1124	18	48	58,1138	
III.18.006	09	14,33	17255,00	-56448,40		2001		632741,13	294549,27	448418,45	1308825,65		47	59	39,5532	18	48	58,3288	
III.18.007	09	21,06	17248,40	-56468,40		2001		632747,73	294569,27	448410,36	1308806,21		47	59	40,2012	18	48	58,6443	
III.18.008	09	28,73	17236,60	-56494,60		2001		632759,52	294595,47	448396,61	1308780,98		47	59	41,0506	18	48	59,2096	
III.18.009	09	30,12	17218,40	-56518,60		2001		632777,72	294619,47	448376,66	1308758,42		47	59	41,8294	18	49	00,0838	
III.18.010	09	31,79	17200,10	-56544,60		2001		632796,02	294645,47	448356,45	1308733,88		47	59	42,6729	18	49	00,9627	
III.18.011	09	18,78	17191,90	-56561,50		2001		632804,21	294662,37	448347,00	1308717,65		47	59	43,2208	18	49	01,3555	
III.18.012	09	33,56	17178,80	-56592,40		2001		632817,31	294693,27	448331,61	1308687,82		47	59	44,2226	18	49	01,9829	
III.18.013	09	34,49	17170,20	-56625,80		2001		632825,91	294726,67	448320,51	1308655,17		47	59	45,3047	18	49	02,3929	
III.18.014	09	43,50	17155,10	-56666,60		2001		632841,00	294767,47	448302,38	1308615,63		47	59	46,6271	18	49	03,1151	
III.18.015	09	12,01	17152,00	-56678,20		2001		632844,10	294779,07	448298,41	1308604,30		47	59	47,0029	18	49	03,2630	
III.18.016	09	3,86	17148,90	-56680,50		2001		632847,20	294781,37	448295,15	1308602,24		47	59	47,0777	18	49	03,4121	
III.18.017	09	21,04	17141,00	-56700,00		2001		632855,10	294800,87	448285,80	1308583,39		47	59	47,7098	18	49	03,7904	
III.18.018	09	7,72	17147,20	-56704,60		2001		632848,90	294805,47	448291,63	1308578,34		47	59	47,8581	18	49	03,4908	
III.18.019	09	15,45	17141,10	-56718,80		2001		632855,00	294819,67	448284,48	1308564,64		47	59	48,3184	18	49	03,7829	

A határjel, jelöletlen határpont, geodéziai pont száma Číslo hraničného znaku, matematického bodu, geodetického bodu	Típus-kód Kód typu	Távolság Dĺžka	Koordináták a Budapesti Sztereografikus Vetületi Rendszerben Súradnice v stereografickom zobrazovacom systéme Budapešť		Magasság az Adriai rendszerben Výška v systéme Jadranskom	A koordináta jóváhagyá-sának éve Rok určenia súradnice	Megjegyzés Poznámky	Koordináták az EOV rendszerben Súradnice v systéme EOV		Koordináták az S-JTSK rendszerben Súradnice v systéme S-JTSK		Magasság a Balti rendszerben Výška v systéme Baltskom	Földrajzi szélesség az ETRS89 rendszerben Zemepisná šírka v systéme ETRS 89			Földrajzi hosszúság az ETRS89 rendszerben Zemepisná dĺžka v systéme ETRS 89			Ellipszoid feletti magasság Výška nad elipsoidom
			Y ST	**X** ST	**H** Adriai			**Y** EOV	**X** EOV	**Y** S-JTSK	**X** S-JTSK	**H** Balti	°	'	"	°	'	"	**h** ell
1	2	3	4	5	6	7	8	9	10	11	12	13	14	15	16	17	18	19	20
III.18.020	09	12,47	17144,50	-56730,80		2001		632851,59	294831,67	448286,97	1308552,42		47	59	48,7066	18	49	03,6168	
III.18.021	09	11,32	17150,50	-56740,40		2001		632845,59	294841,27	448292,22	1308542,39		47	59	49,0169	18	49	03,3262	
III.18.022	09	7,17	17155,10	-56745,90		2001		632840,99	294846,77	448296,40	1308536,56		47	59	49,1945	18	49	03,1033	
III.18.023	09	11,79	17166,60	-56748,50		2001		632829,49	294849,37	448307,67	1308533,10		47	59	49,2775	18	49	02,5482	
III.18.024	09	25,46	17192,00	-56750,20		2001		632804,09	294851,07	448332,86	1308529,49		47	59	49,3301	18	49	01,3229	
III.18.025	09	9,70	17201,70	-56750,10		2001		632794,40	294850,96	448342,54	1308528,86		47	59	49,3257	18	49	00,8553	
III.18.026	09	37,83	17239,00	-56743,80		2001		632757,10	294844,66	448380,21	1308532,32		47	59	49,1183	18	48	59,0569	
III.18.027	09	31,73	17270,30	-56738,60		2001		632725,80	294839,46	448411,81	1308535,15		47	59	48,9467	18	48	57,5479	
III.18.028	09	6,65	17276,80	-56740,00		2001		632719,30	294840,86	448418,18	1308533,26		47	59	48,9915	18	48	57,2343	
III.18.029	09	24,67	17300,00	-56748,40		2001		632696,10	294849,25	448440,68	1308523,13		47	59	49,2611	18	48	56,1140	
III.18.030	09	13,79	17306,80	-56760,40		2001		632689,30	294861,25	448446,56	1308510,65		47	59	49,6489	18	48	55,7841	
III.18.031	09	4,24	17308,20	-56764,40		2001		632687,90	294865,25	448447,65	1308506,56		47	59	49,7782	18	48	55,7161	
III.18.032	09	4,11	17310,00	-56768,10		2001		632686,10	294868,95	448449,17	1308502,73		47	59	49,8979	18	48	55,6286	
III.18.033	09	24,26	17302,00	-56791,00		2001		632694,09	294891,85	448439,46	1308480,51		47	59	50,6400	18	48	56,0111	
III.18.034	09	11,71	17295,30	-56800,60		2001		632700,79	294901,45	448432,06	1308471,44		47	59	50,9514	18	48	56,3327	
III.18.035	09	16,68	17281,80	-56810,40		2001		632714,29	294911,25	448417,86	1308462,69		47	59	51,2700	18	48	56,9825	
III.18.036	09	27,01	17262,40	-56829,20		2001		632733,69	294930,06	448397,10	1308445,41		47	59	51,8807	18	48	57,9155	
III.18.037	09	56,10	17218,40	-56864,00		2001		632777,68	294964,86	448350,60	1308414,03		47	59	53,0117	18	49	00,0327	
III.18.038	09	34,66	17194,50	-56889,10		2001		632801,58	294989,96	448324,88	1308390,81		47	59	53,8266	18	49	01,1818	
III.18.039	09	77,33	17145,60	-56949,00		2001		632850,47	295049,86	448271,60	1308334,77		47	59	55,7707	18	49	03,5318	
III.18.040	09	33,69	17128,80	-56978,20		2001		632867,27	295079,07	448252,65	1308306,92		47	59	56,7179	18	49	04,3379	
III.18.041	09	34,01	17114,80	-57009,20		2001		632881,26	295110,07	448236,35	1308277,07		47	59	57,7228	18	49	05,0085	
III.18.042	09	36,52	17096,50	-57040,80		2001		632899,56	295141,67	448215,72	1308246,94		47	59	58,7477	18	49	05,8867	
III.18.043	09	50,16	17075,60	-57086,40		2001		632920,45	295187,27	448191,44	1308203,06		48	00	00,2259	18	49	06,8881	
III.18.044	09	6,26	17072,60	-57091,90		2001		632923,45	295192,77	448188,04	1308197,80		48	00	00,4042	18	49	07,0319	
III.18.045	09	7,91	17070,80	-57099,60		2001		632925,25	295200,47	448185,66	1308190,26		48	00	00,6537	18	49	07,1177	
III.18.046	09	33,25	17057,10	-57129,90		2001		632938,95	295230,77	448169,72	1308161,08		48	00	01,6360	18	49	07,7741	
III.18.047	09	8,52	17059,40	-57138,10		2001		632936,65	295238,97	448171,39	1308152,73		48	00	01,9013	18	49	07,6621	
III.18.048	09	26,90	17052,90	-57164,20		2001		632943,15	295265,07	448162,94	1308127,20		48	00	02,7468	18	49	07,9719	
III.18.049	09	14,56	17041,30	-57173,00		2001		632954,74	295273,87	448150,71	1308119,30		48	00	03,0329	18	49	08,5299	
III.18.050	09	16,13	17045,40	-57188,60		2001		632950,64	295289,47	448153,62	1308103,43		48	00	03,5377	18	49	08,3300	
III.18.051	09	16,57	17061,10	-57193,90		2001		632934,94	295294,77	448168,88	1308096,96		48	00	03,7077	18	49	07,5717	
III.18.052	09	11,73	17072,20	-57190,10		2001		632923,84	295290,96	448180,23	1308099,91		48	00	03,5835	18	49	07,0369	
III.18.053	09	8,19	17080,00	-57187,60		2001		632916,04	295288,46	448188,20	1308101,82		48	00	03,5017	18	49	06,6609	
III.18.054	09	27,03	17106,70	-57183,40		2001		632889,35	295284,26	448215,13	1308103,99		48	00	03,3632	18	49	05,3739	
III.18.055	09	26,41	17133,00	-57181,00		2001		632863,05	295281,86	448241,54	1308104,40		48	00	03,2830	18	49	04,1054	
III.18.056	09	20,78	17153,50	-57184,40		2001		632842,55	295285,26	448261,72	1308099,46		48	00	03,3911	18	49	03,1161	
III.18.057	09	7,82	17160,10	-57188,60		2001		632835,95	295289,46	448267,99	1308094,78		48	00	03,5264	18	49	02,7970	

A határjel, jelöletlen határpont, geodéziai pont száma Číslo hraničného znaku, matematického bodu, geodetického bodu	Típus-kód Kód typu	Távolság Dĺžka	Koordináták a Budapesti Sztereografikus Vetületi Rendszerben Súradnice v stereografickom zobrazovacom systéme Budapešť		Magasság az Adriai rendszerben Výška v systéme Jadranskom	A koordináta jóváhagyá-sának éve Rok určenia súradnice	Megjegyzés Poznámky	Koordináták az EOV rendszerben Súradnice v systéme EOV		Koordináták az S-JTSK rendszerben Súradnice v systéme S-JTSK		Magasság a Balti rendszerben Výška v systéme Baltskom	Földrajzi szélesség az ETRS89 rendszerben Zemepisná šírka v systéme ETRS 89			Földrajzi hosszúság az ETRS89 rendszerben Zemepisná dĺžka v systéme ETRS 89			Ellipszoid feletti magasság Výška nad elipsoidom
			Y ST	**X** ST	**H** Adriai			**Y** EOV	**X** EOV	**Y** S-JTSK	**X** S-JTSK	**H** Balti	°	'	"	°	'	"	**h** ell
1	2	3	4	5	6	7	8	9	10	11	12	13	14	15	16	17	18	19	20
III.18.058	09	7,66	17164,60	-57194,80		2001		632831,45	295295,66	448272,00	1308088,25		48	00	03,7267	18	49	02,5792	
III.18.059	09	10,80	17164,60	-57205,60		2001		632831,45	295306,45	448271,19	1308077,49		48	00	04,0761	18	49	02,5776	
III.18.060	09	15,97	17166,90	-57221,40		2001		632829,14	295322,25	448272,29	1308061,56		48	00	04,5875	18	49	02,4641	
III.18.061	09	6,58	17165,00	-57227,70		2001		632831,04	295328,55	448269,92	1308055,42		48	00	04,7916	18	49	02,5548	
III.18.062	09	23,69	17157,00	-57250,00		2001		632839,04	295350,85	448260,26	1308033,79		48	00	05,5144	18	49	02,9376	
III.18.063	09	20,08	17148,51	-57268,20		2001		632847,53	295369,05	448250,43	1308016,28		48	00	06,1045	18	49	03,3443	
III.18.064	09	14,95	17143,00	-57282,10		2001		632853,04	295382,95	448243,88	1308002,84		48	00	06,5550	18	49	03,6083	
III.18.065	09	34,34	17121,40	-57308,80		2001		632874,63	295409,66	448220,33	1307977,85		48	00	07,4216	18	49	04,6461	
III.18.066	09	45,68	17096,50	-57347,10		2001		632899,53	295447,96	448192,62	1307941,54		48	00	08,6640	18	49	05,8416	
III.18.067	09	43,41	17073,00	-57383,60		2001		632923,02	295484,46	448166,43	1307906,92		48	00	09,8480	18	49	06,9699	
III.18.068	09	44,32	17039,40	-57412,50		2001		632956,62	295513,36	448130,75	1307880,64		48	00	10,7869	18	49	08,5866	
III.18.069	09	25,85	17027,80	-57435,60		2001		632968,22	295536,46	448117,44	1307858,48		48	00	11,5359	18	49	09,1429	
III.18.070	09	34,68	17014,20	-57467,50		2001		632981,81	295568,36	448101,47	1307827,70		48	00	12,5700	18	49	09,7943	
III.18.071	09	16,40	17014,00	-57483,90		2001		632982,01	295584,76	448100,04	1307811,37		48	00	13,1008	18	49	09,8014	
III.18.072	09	19,08	17019,40	-57502,20		2001		632976,61	295603,06	448104,04	1307792,71		48	00	13,6929	18	49	09,5383	
III.18.073	09	9,36	17022,60	-57511,00		2001		632973,41	295611,86	448106,57	1307783,70		48	00	13,9774	18	49	09,3826	
III.18.074	09	23,25	17031,20	-57532,60		2001		632964,80	295633,46	448113,51	1307761,51		48	00	14,6759	18	49	08,9645	
III.18.075	09	31,87	17043,50	-57562,00		2001		632952,50	295662,86	448123,56	1307731,27		48	00	15,6265	18	49	08,3668	
III.18.076	09	5,52	17046,40	-57566,70		2001		632949,60	295667,56	448126,10	1307726,36		48	00	15,7785	18	49	08,2262	
III.18.077	09	7,56	17049,50	-57573,60		2001		632946,50	295674,46	448128,67	1307719,25		48	00	16,0015	18	49	08,0757	
III.18.078	09	17,97	17054,00	-57591,00		2001		632942,00	295691,85	448131,84	1307701,56		48	00	16,5643	18	49	07,8561	
III.18.079	09	19,60	17049,20	-57610,00		2001		632946,80	295710,85	448125,62	1307682,98		48	00	17,1798	18	49	08,0850	
III.18.080	09	10,68	17047,90	-57620,60		2001		632948,10	295721,45	448123,53	1307672,51		48	00	17,5231	18	49	08,1460	
III.18.081	09	5,24	17045,40	-57625,20		2001		632950,60	295726,05	448120,69	1307668,11		48	00	17,6723	18	49	08,2660	
III.18.082	09	6,80	17042,40	-57631,30		2001		632953,59	295732,15	448117,24	1307662,25		48	00	17,8702	18	49	08,4095	
III.18.083	09	15,03	17034,20	-57643,90		2001		632961,79	295744,76	448108,11	1307650,31		48	00	18,2790	18	49	08,8034	
III.18.084	09	20,79	17019,60	-57658,70		2001		632976,39	295759,56	448092,44	1307636,65		48	00	18,7596	18	49	09,5056	
III.18.085	09	9,55	17010,80	-57662,40		2001		632985,19	295763,26	448083,38	1307633,63		48	00	18,8802	18	49	09,9297	
III.18.086	09	15,45	16996,40	-57668,00		2001		632999,59	295768,86	448068,60	1307629,13		48	00	19,0629	18	49	10,6236	
III.18.087	09	4,03	16993,50	-57670,80		2001		633002,49	295771,66	448065,50	1307626,56		48	00	19,1538	18	49	10,7630	
III.18.088	09	17,30	16979,60	-57681,10		2001		633016,39	295781,96	448050,86	1307617,34		48	00	19,4886	18	49	11,4323	
III.18.089	09	13,59	16969,50	-57690,20		2001		633026,49	295791,06	448040,11	1307609,03		48	00	19,7841	18	49	11,9181	
III.18.090	09	31,24	16944,70	-57709,20		2001		633051,28	295810,06	448013,95	1307591,95		48	00	20,4018	18	49	13,1115	
III.18.091	09	24,99	16925,50	-57725,20		2001		633070,48	295826,06	447993,60	1307577,45		48	00	20,9215	18	49	14,0355	
III.18.092	09	36,28	16896,80	-57747,40		2001		633099,18	295848,27	447963,30	1307557,48		48	00	21,6431	18	49	15,4172	
III.18.093	09	21,50	16881,80	-57762,80		2001		633114,17	295863,67	447947,19	1307543,26		48	00	22,1431	18	49	16,1382	
III.18.094	09	14,19	16874,90	-57775,20		2001		633121,07	295876,07	447939,37	1307531,41		48	00	22,5453	18	49	16,4694	
III.18.095	09	4,72	16872,40	-57779,20		2001		633123,57	295880,07	447936,58	1307527,61		48	00	22,6751	18	49	16,5893	

A határjel, jelöletlen határpont, geodéziai pont száma Číslo hraničného znaku, matematického bodu, geodetického bodu	Típus-kód Kód typu	Távolság Dĺžka	Koordináták a Budapesti Sztereografikus Vetületi Rendszerben Súradnice v stereografickom zobrazovacom systéme Budapešť		Magasság az Adriai rendszerben Výška v systéme Jadranskom	A koordináta jóváhagyá-sának éve Rok určenia súradnice	Megjegyzés Poznámky	Koordináták az EOV rendszerben Súradnice v systéme EOV		Koordináták az S-JTSK rendszerben Súradnice v systéme S-JTSK		Magasság a Balti rendszerben Výška v systéme Baltskom	Földrajzi szélesség az ETRS89 rendszerben Zemepisná šírka v systéme ETRS 89			Földrajzi hosszúság az ETRS89 rendszerben Zemepisná dĺžka v systéme ETRS 89			Ellipszoid feletti magasság Výška nad elipsoidom
			Y ST	**X** ST	**H** Adriai			**Y** EOV	**X** EOV	**Y** S-JTSK	**X** S-JTSK	**H** Balti	º	'	"	º	'	"	**h** ell
1	2	3	4	5	6	7	8	9	10	11	12	13	14	15	16	17	18	19	20
III.18.096	09	15,20	16872,20	-57794,40		2001		633123,77	295895,27	447935,23	1307512,47		48	00	23,1672	18	49	16,5969	
III.18.097	09	55,82	16877,20	-57850,00		2001		633118,76	295950,87	447936,02	1307456,66		48	00	24,9667	18	49	16,3476	
III.18.098	09	31,30	16877,20	-57881,30		2001		633118,76	295982,16	447933,66	1307425,45		48	00	25,9799	18	49	16,3431	
III.18.099	09	9,84	16881,80	-57890,00		2001		633114,16	295990,86	447937,59	1307416,43		48	00	26,2611	18	49	16,1199	
III.18.100	09	22,23	16880,60	-57912,20		2001		633115,36	296013,06	447934,72	1307394,38		48	00	26,9801	18	49	16,1746	
III.18.101	09	19,41	16881,20	-57931,60		2001		633114,76	296032,46	447933,86	1307375,00		48	00	27,6079	18	49	16,1428	
III.18.102	09	11,01	16885,80	-57941,60		2001		633110,16	296042,46	447937,69	1307364,68		48	00	27,9313	18	49	15,9195	
III.18.103	09	37,62	16905,90	-57973,40		2001		633090,05	296074,26	447955,33	1307331,45		48	00	28,9590	18	49	14,9450	
III.18.104	09	33,65	16927,50	-57999,20		2001		633068,45	296100,06	447974,92	1307304,10		48	00	29,7921	18	49	13,8992	
III.18.105	09	29,92	16948,00	-58021,00		2001		633047,95	296121,85	447993,72	1307280,82		48	00	30,4957	18	49	12,9069	
III.18.106	09	14,20	16955,90	-58032,80		2001		633040,05	296133,65	448000,70	1307268,45		48	00	30,8772	18	49	12,5242	
III.18.107	09	35,63	16974,80	-58063,00		2001		633021,15	296163,85	448017,27	1307236,92		48	00	31,8529	18	49	11,6080	
III.18.108	09	4,17	16977,80	-58065,90		2001		633018,15	296166,75	448020,04	1307233,80		48	00	31,9466	18	49	11,4629	
III.18.109	09	28,12	16991,60	-58090,40		2001		633004,34	296191,25	448031,95	1307208,33		48	00	32,7384	18	49	10,7933	
III.20.000	09	15,12	16998,40	-58103,90		2001		632997,54	296204,75	448037,71	1307194,35		48	00	33,1750	18	49	10,4633	
III.20.001	09	25,61	17013,20	-58124,80		2001		632982,74	296225,64	448050,89	1307172,40		48	00	33,8500	18	49	09,7463	
III.20.002	09	15,75	17023,40	-58136,80		2001		632972,54	296237,64	448060,16	1307159,66		48	00	34,2375	18	49	09,2523	
III.20.003	09	19,13	17036,90	-58150,36		2001		632959,04	296251,20	448072,60	1307145,12		48	00	34,6753	18	49	08,5990	
III.20.004	09	9,88	17044,98	-58156,04		2001		632950,96	296256,88	448080,22	1307138,85		48	00	34,8583	18	49	08,2085	
III.20.005	09	10,73	17054,43	-58161,13		2001		632941,51	296261,97	448089,26	1307133,06		48	00	35,0222	18	49	07,7518	
III.20.006	09	2,61	17057,04	-58161,27		2001		632938,90	296262,11	448091,85	1307132,73		48	00	35,0264	18	49	07,6259	
III.20.007	09	3,81	17060,31	-58163,23		2001		632935,63	296264,07	448094,97	1307130,52		48	00	35,0897	18	49	07,4676	
III.20.008	09	19,30	17077,07	-58172,80		2001		632918,87	296273,64	448110,96	1307119,72		48	00	35,3978	18	49	06,6577	
III.20.009	09	18,18	17093,13	-58181,33		2001		632902,81	296282,16	448126,32	1307110,00		48	00	35,6723	18	49	05,8818	
III.20.010	09	24,37	17110,74	-58198,17		2001		632885,20	296299,00	448142,61	1307091,88		48	00	36,2158	18	49	05,0297	
III.20.011	09	3,96	17113,68	-58200,83		2001		632882,26	296301,66	448145,34	1307089,01		48	00	36,3016	18	49	04,8874	
III.20.012	09	23,77	17129,87	-58218,23		2001		632866,07	296319,06	448160,17	1307070,43		48	00	36,8635	18	49	04,1038	
III.20.013	09	11,63	17136,04	-58228,09		2001		632859,90	296328,92	448165,58	1307060,14		48	00	37,1820	18	49	03,8046	
III.20.014	09	17,46	17146,17	-58242,31		2001		632849,76	296343,14	448174,61	1307045,20		48	00	37,6414	18	49	03,3135	
III.20.015	09	14,90	17154,43	-58254,71		2001		632841,50	296355,54	448181,91	1307032,21		48	00	38,0420	18	49	02,9132	
III.20.016	09	16,25	17161,03	-58269,56		2001		632834,90	296370,38	448187,37	1307016,90		48	00	38,5221	18	49	02,5926	
III.20.017	09	9,38	17163,97	-58278,47		2001		632831,96	296379,29	448189,63	1307007,80		48	00	38,8102	18	49	02,4494	
III.20.018	09	15,00	17170,27	-58292,08		2001		632825,66	296392,90	448194,88	1306993,75		48	00	39,2503	18	49	02,1436	
III.20.019	09	17,46	17177,12	-58308,14		2001		632818,81	296408,96	448200,50	1306977,22		48	00	39,7696	18	49	01,8107	
III.20.020	09	9,85	17178,88	-58317,83		2001		632817,05	296418,65	448201,53	1306967,43		48	00	40,0830	18	49	01,7243	
III.20.021	09	25,62	17179,93	-58343,43		2001		632815,99	296444,25	448200,64	1306941,82		48	00	40,9118	18	49	01,6698	
III.20.022	09	21,63	17182,79	-58364,87		2001		632813,13	296465,69	448201,88	1306920,23		48	00	41,6057	18	49	01,5286	
III.20.023	09	14,65	17184,26	-58379,45		2001		632811,66	296480,27	448202,24	1306905,58		48	00	42,0775	18	49	01,4556	

A határjel, jelöletlen határpont, geodéziai pont száma Číslo hraničného znaku, matematického bodu, geodetického bodu	Típus-kód Kód typu	Távolság Dĺžka	Koordináták a Budapesti Sztereografikus Vetületi Rendszerben Súradnice v stereografickom zobrazovacom systéme Budapešť		Magasság az Adriai rendszerben Výška v systéme Jadranskom	A koordináta jóváhagyá-sának éve Rok určenia súradnice	Megjegyzés Poznámky	Koordináták az EOV rendszerben Súradnice v systéme EOV		Koordináták az S-JTSK rendszerben Súradnice v systéme S-JTSK		Magasság a Balti rendszerben Výška v systéme Baltskom	Földrajzi szélesség az ETRS89 rendszerben Zemepisná šírka v systéme ETRS 89			Földrajzi hosszúság az ETRS89 rendszerben Zemepisná dĺžka v systéme ETRS 89			Ellipszoid feletti magasság Výška nad elipsoidom
			Y ST	**X** ST	**H** Adriai			**Y** EOV	**X** EOV	**Y** S-JTSK	**X** S-JTSK	**H** Balti	°	'	"	°	'	"	**h** ell
1	2	3	4	5	6	7	8	9	10	11	12	13	14	15	16	17	18	19	20
III.20.024	09	22,60	17186,19	-58401,97		2001		632809,73	296502,79	448202,47	1306882,98		48	00	42,8064	18	49	01,3591	
III.20.025	09	17,64	17187,57	-58419,56		2001		632808,35	296520,38	448202,52	1306865,34		48	00	43,3758	18	49	01,2900	
III.20.026	09	18,15	17189,37	-58437,62		2001		632806,55	296538,44	448202,95	1306847,20		48	00	43,9602	18	49	01,2006	
III.20.027	09	22,67	17190,72	-58460,25		2001		632805,19	296561,07	448202,59	1306824,53		48	00	44,6928	18	49	01,1319	
III.20.028	09	16,01	17191,44	-58476,24		2001		632804,47	296577,05	448202,10	1306808,53		48	00	45,2103	18	49	01,0948	
III.20.029	09	27,00	17191,46	-58503,24		2001		632804,45	296604,05	448200,08	1306781,61		48	00	46,0844	18	49	01,0900	
III.20.030	09	30,38	17191,31	-58533,62		2001		632804,59	296634,43	448197,64	1306751,33		48	00	47,0680	18	49	01,0926	
III.20.031	09	23,52	17188,02	-58556,91		2001		632807,88	296657,72	448192,60	1306728,36		48	00	47,8222	18	49	01,2480	
III.20.032	09	21,43	17184,87	-58578,11		2001		632811,03	296678,92	448187,86	1306707,45		48	00	48,5091	18	49	01,3969	
III.20.033	09	18,58	17181,81	-58596,44		2001		632814,09	296697,25	448183,43	1306689,41		48	00	49,1027	18	49	01,5418	
III.20.034	09	20,00	17178,48	-58616,16		2001		632817,42	296716,97	448178,62	1306670,00		48	00	49,7415	18	49	01,6997	
III.20.035	09	20,01	17175,55	-58635,95		2001		632820,34	296736,76	448174,21	1306650,49		48	00	50,3824	18	49	01,8379	
III.20.036	09	21,56	17172,46	-58657,29		2001		632823,43	296758,10	448169,52	1306629,44		48	00	51,0737	18	49	01,9838	
III.20.037	09	18,24	17169,77	-58675,33		2001		632826,12	296776,14	448165,47	1306611,66		48	00	51,6579	18	49	02,1112	
III.20.038	09	20,12	17166,41	-58695,17		2001		632829,48	296795,98	448160,63	1306592,13		48	00	52,3006	18	49	02,2702	
III.20.039	09	22,40	17163,46	-58717,37		2001		632832,42	296818,18	448156,01	1306570,22		48	00	53,0196	18	49	02,4092	
III.20.040	09	18,16	17161,54	-58735,43		2001		632834,34	296836,24	448152,73	1306552,36		48	00	53,6045	18	49	02,4993	
III.20.041	09	20,44	17160,93	-58755,86		2001		632834,95	296856,67	448150,59	1306532,03		48	00	54,2660	18	49	02,5256	
III.20.042	09	20,02	17160,22	-58775,87		2001		632835,66	296876,68	448148,37	1306512,13		48	00	54,9140	18	49	02,5570	
III.20.043	09	17,57	17159,73	-58793,43		2001		632836,15	296894,24	448146,55	1306494,66		48	00	55,4825	18	49	02,5783	
III.20.044	09	21,92	17159,88	-58815,35		2001		632835,99	296916,16	448145,05	1306472,79		48	00	56,1922	18	49	02,5675	
III.20.045	09	20,01	17160,36	-58835,35		2001		632835,51	296936,16	448144,02	1306452,82		48	00	56,8395	18	49	02,5414	
III.20.046	09	15,67	17161,42	-58850,98		2001		632834,45	296951,79	448143,90	1306437,15		48	00	57,3455	18	49	02,4880	
III.20.047	09	27,57	17162,41	-58878,53		2001		632833,46	296979,34	448142,81	1306409,61		48	00	58,2373	18	49	02,4362	
III.20.048	09	17,06	17163,13	-58895,57		2001		632832,74	296996,38	448142,24	1306392,56		48	00	58,7890	18	49	02,3990	
III.20.049	09	19,28	17163,86	-58914,84		2001		632832,00	297015,64	448141,51	1306373,29		48	00	59,4126	18	49	02,3608	
III.20.050	09	20,14	17164,74	-58934,96		2001		632831,12	297035,76	448140,87	1306353,17		48	01	00,0638	18	49	02,3155	
III.20.051	09	19,98	17166,62	-58954,85		2001		632829,24	297055,65	448141,25	1306333,19		48	01	00,7077	18	49	02,2217	
III.20.052	09	14,64	17167,58	-58969,46		2001		632828,28	297070,26	448141,10	1306318,55		48	01	01,1806	18	49	02,1734	
III.20.053	09	27,48	17172,76	-58996,45		2001		632823,09	297097,25	448144,23	1306291,25		48	01	02,0539	18	49	01,9192	
III.20.054	09	15,49	17175,76	-59011,65		2001		632820,09	297112,45	448146,08	1306275,87		48	01	02,5456	18	49	01,7722	
III.20.055	09	20,57	17180,75	-59031,61		2001		632815,10	297132,41	448149,55	1306255,59		48	01	03,1914	18	49	01,5285	
III.20.056	09	20,04	17185,44	-59051,09		2001		632810,41	297151,89	448152,75	1306235,81		48	01	03,8217	18	49	01,2995	
III.20.057	09	19,99	17190,71	-59070,37		2001		632805,14	297171,17	448156,55	1306216,19		48	01	04,4453	18	49	01,0424	
III.20.058	09	16,26	17194,75	-59086,12		2001		632801,10	297186,92	448159,39	1306200,18		48	01	04,9549	18	49	00,8451	
III.20.059	09	24,26	17200,87	-59109,60		2001		632794,97	297210,40	448163,72	1306176,31		48	01	05,7144	18	49	00,5462	
III.20.060	09	28,20	17208,71	-59136,69		2001		632787,13	297237,48	448169,50	1306148,71		48	01	06,5905	18	49	00,1638	
III.20.061	09	10,34	17211,44	-59146,66		2001		632784,40	297247,45	448171,47	1306138,56		48	01	06,9130	18	49	00,0306	

A határjel, jelöletlen határpont, geodéziai pont száma Číslo hraničného znaku, matematického bodu, geodetického bodu	Típus-kód Kód typu	Távolság Dĺžka	Koordináták a Budapesti Sztereografikus Vetületi Rendszerben Súradnice v stereografickom zobrazovacom systéme Budapešť		Magasság az Adriai rendszerben Výška v systéme Jadranskom	A koordináta jóváhagyá-sának éve Rok určenia súradnice	Megjegyzés Poznámky	Koordináták az EOV rendszerben Súradnice v systéme EOV		Koordináták az S-JTSK rendszerben Súradnice v systéme S-JTSK		Magasság a Balti rendszerben Výška v systéme Baltskom	Földrajzi szélesség az ETRS89 rendszerben Zemepisná šírka v systéme ETRS 89			Földrajzi hosszúság az ETRS89 rendszerben Zemepisná dĺžka v systéme ETRS 89			Ellipszoid feletti magasság Výška nad elipsoidom
			Y ST	**X** ST	**H** Adriai			**Y** EOV	**X** EOV	**Y** S-JTSK	**X** S-JTSK	**H** Balti	°	'	"	°	'	"	**h** ell
1	2	3	4	5	6	7	8	9	10	11	12	13	14	15	16	17	18	19	20
III.20.062	09	20,01	17217,49	-59165,73		2001		632778,35	297266,52	448176,06	1306119,09		48	01	07,5298	18	48	59,7359	
III.20.063	09	15,19	17222,48	-59180,08		2001		632773,36	297280,87	448179,95	1306104,40		48	01	07,9940	18	48	59,4931	
III.20.064	09	32,79	17232,98	-59211,14		2001		632762,85	297311,93	448188,08	1306072,64		48	01	08,9985	18	48	58,9816	
III.20.065	09	14,62	17238,28	-59224,77		2001		632757,55	297325,56	448192,34	1306058,65		48	01	09,4393	18	48	58,7238	
III.20.066	09	18,01	17245,54	-59241,25		2001		632750,29	297342,04	448198,33	1306041,67		48	01	09,9721	18	48	58,3711	
III.20.067	09	28,15	17257,77	-59266,61		2001		632738,06	297367,40	448208,61	1306015,46		48	01	10,7920	18	48	57,7773	
III.20.068	09	17,05	17264,03	-59282,47		2001		632731,80	297383,25	448213,66	1305999,18		48	01	11,3046	18	48	57,4728	
III.20.069	09	17,26	17270,95	-59298,28		2001		632724,88	297399,06	448219,36	1305982,89		48	01	11,8158	18	48	57,1367	
III.20.070	09	22,12	17279,20	-59318,80		2001		632716,63	297419,58	448226,04	1305961,81		48	01	12,4793	18	48	56,7355	
III.20.071	09	20,45	17283,42	-59338,81		2001		632712,40	297439,59	448228,74	1305941,54		48	01	13,1268	18	48	56,5287	
III.20.072	09	17,24	17287,00	-59355,67		2001		632708,82	297456,45	448231,04	1305924,46		48	01	13,6723	18	48	56,3534	
III.20.073	09	23,16	17292,19	-59378,24		2001		632703,63	297479,02	448234,51	1305901,56		48	01	14,4025	18	48	56,0997	
III.20.074	09	19,96	17295,46	-59397,93		2001		632700,36	297498,71	448236,29	1305881,68		48	01	15,0397	18	48	55,9389	
III.20.075	09	20,68	17297,31	-59418,53		2001		632698,51	297519,31	448236,58	1305861,00		48	01	15,7064	18	48	55,8466	
III.20.076	09	28,66	17295,16	-59447,11		2001		632700,65	297547,89	448232,28	1305832,67		48	01	16,6318	18	48	55,9459	
III.20.077	09	15,20	17293,14	-59462,18		2001		632702,67	297562,96	448229,13	1305817,80		48	01	17,1199	18	48	56,0412	
III.20.078	09	26,02	17287,75	-59487,64		2001		632708,06	297588,42	448221,83	1305792,82		48	01	17,9447	18	48	56,2977	
III.20.079	09	15,60	17283,94	-59502,77		2001		632711,87	297603,55	448216,89	1305778,02		48	01	18,4349	18	48	56,4794	
III.20.080	09	18,98	17278,43	-59520,93		2001		632717,37	297621,71	448210,03	1305760,33		48	01	19,0234	18	48	56,7423	
III.20.081	09	23,26	17269,23	-59542,29		2001		632726,57	297643,07	448199,24	1305739,72		48	01	19,7159	18	48	57,1833	
III.20.082	09	26,23	17255,71	-59564,77		2001		632740,09	297665,55	448184,07	1305718,33		48	01	20,4450	18	48	57,8323	
III.20.083	09	15,04	17247,65	-59577,47		2001		632748,15	297678,25	448175,07	1305706,28		48	01	20,8568	18	48	58,2196	
III.20.084	09	24,46	17232,25	-59596,47		2001		632763,54	297697,25	448158,28	1305688,49		48	01	21,4736	18	48	58,9598	
III.20.085	09	18,61	17220,52	-59610,92		2001		632775,27	297711,70	448145,50	1305674,97		48	01	21,9425	18	48	59,5236	
III.20.086	09	12,28	17211,96	-59619,72		2001		632783,83	297720,50	448136,30	1305666,84		48	01	22,2283	18	48	59,9355	
III.20.087	09	14,28	17203,16	-59630,97		2001		632792,63	297731,75	448126,68	1305656,29		48	01	22,5933	18	49	00,3585	
III.20.088	09	20,97	17185,16	-59641,72		2001		632810,63	297742,50	448107,92	1305646,93		48	01	22,9431	18	49	01,2256	
III.20.089	09	15,05	17171,40	-59647,81		2001		632824,39	297748,59	448093,74	1305641,90		48	01	23,1415	18	49	01,8889	
III.20.090	09	23,32	17149,95	-59656,95		2001		632845,83	297757,73	448071,66	1305634,40		48	01	23,4396	18	49	02,9225	
III.20.091	09	22,17	17130,76	-59668,05		2001		632865,02	297768,84	448051,69	1305624,78		48	01	23,8010	18	49	03,8470	
III.20.092	09	9,05	17124,17	-59674,25		2001		632871,61	297775,04	448044,65	1305619,10		48	01	24,0023	18	49	04,1642	
III.20.093	09	13,39	17112,95	-59681,56		2001		632882,83	297782,35	448032,92	1305612,66		48	01	24,2400	18	49	04,7044	
III.20.094	09	6,71	17106,34	-59682,74		2001		632889,44	297783,53	448026,24	1305611,98		48	01	24,2789	18	49	05,0232	
III.20.095	09	17,18	17092,80	-59693,31		2001		632902,98	297794,10	448011,94	1305602,46		48	01	24,6224	18	49	05,6752	
III.20.096	09	12,98	17087,29	-59705,06		2001		632908,49	297805,85	448005,56	1305591,16		48	01	25,0034	18	49	05,9394	
III.20.097	09	24,15	17070,34	-59722,26		2001		632925,43	297823,05	447987,36	1305575,29		48	01	25,5619	18	49	06,7548	
III.20.098	09	22,23	17052,64	-59735,71		2001		632943,13	297836,50	447968,70	1305563,22		48	01	25,9989	18	49	07,6070	
III.20.099	09	12,58	17042,26	-59742,82		2001		632953,51	297843,61	447957,81	1305556,91		48	01	26,2302	18	49	08,1070	

A határjel, jelöletlen határpont, geodéziai pont száma Číslo hraničného znaku, matematického bodu, geodetického bodu	Típus-kód Kód typu	Távolság Dĺžka	Koordináták a Budapesti Sztereografikus Vetületi Rendszerben Súradnice v stereografickom zobrazovacom systéme Budapešť		Magasság az Adriai rendszerben Výška v systéme Jadranskom	A koordináta jóváhagyá-sának éve Rok určenia súradnice	Megjegyzés Poznámky	Koordináták az EOV rendszerben Súradnice v systéme EOV		Koordináták az S-JTSK rendszerben Súradnice v systéme S-JTSK		Magasság a Balti rendszerben Výška v systéme Baltskom	Földrajzi szélesség az ETRS89 rendszerben Zemepisná šírka v systéme ETRS 89			Földrajzi hosszúság az ETRS89 rendszerben Zemepisná dĺžka v systéme ETRS 89			Ellipszoid feletti magasság Výška nad elipsoidom
			Y ST	**X** ST	**H** Adriai			**Y** EOV	**X** EOV	**Y** S-JTSK	**X** S-JTSK	**H** Balti	°	'	"	°	'	"	**h** ell
1	2	3	4	5	6	7	8	9	10	11	12	13	14	15	16	17	18	19	20
III.20.100	09	4,39	17037,88	-59742,59		2001		632957,89	297843,38	447953,46	1305557,47		48	01	26,2231	18	49	08,3184	
III.20.101	09	18,53	17023,78	-59754,62		2001		632971,99	297855,42	447938,50	1305546,54		48	01	26,6141	18	49	08,9970	
III.20.102	09	22,66	17012,06	-59774,01		2001		632983,71	297874,81	447925,35	1305528,09		48	01	27,2430	18	49	09,5599	
III.20.103	09	21,94	16997,70	-59790,60		2001		632998,06	297891,40	447909,78	1305512,63		48	01	27,7815	18	49	10,2503	
III.20.104	09	12,73	16990,01	-59800,75		2001		633005,75	297901,55	447901,34	1305503,09		48	01	28,1109	18	49	10,6201	
III.20.105	09	28,86	16971,28	-59822,70		2001		633024,48	297923,50	447881,01	1305482,62		48	01	28,8233	18	49	11,5209	
III.20.106	09	9,00	16965,91	-59829,92		2001		633029,85	297930,72	447875,11	1305475,83		48	01	29,0575	18	49	11,7791	
III.20.107	09	10,98	16958,38	-59837,91		2001		633037,38	297938,71	447867,00	1305468,43		48	01	29,3169	18	49	12,1413	
III.20.108	09	24,21	16939,00	-59852,42		2001		633056,75	297953,22	447846,59	1305455,42		48	01	29,7886	18	49	13,0741	
III.20.109	09	14,10	16927,49	-59860,56		2001		633068,26	297961,36	447834,50	1305448,18		48	01	30,0531	18	49	13,6284	
III.20.110	09	26,81	16906,04	-59876,64		2001		633089,71	297977,44	447811,90	1305433,76		48	01	30,5758	18	49	14,6613	
III.20.111	09	17,80	16891,93	-59887,49		2001		633103,82	297988,29	447797,01	1305424,01		48	01	30,9284	18	49	15,3408	
III.20.112	09	22,60	16874,26	-59901,58		2001		633121,49	298002,39	447778,33	1305411,29		48	01	31,3865	18	49	16,1916	
III.20.113	09	16,96	16861,27	-59912,48		2001		633134,47	298013,29	447764,55	1305401,40		48	01	31,7406	18	49	16,8168	
III.20.114	09	27,44	16840,04	-59929,86		2001		633155,70	298030,67	447742,08	1305385,68		48	01	32,3052	18	49	17,8388	
III.20.115	09	15,38	16828,47	-59940,00		2001		633167,27	298040,81	447729,77	1305376,44		48	01	32,6347	18	49	18,3959	
III.20.116	09	19,97	16813,90	-59953,66		2001		633181,84	298054,47	447714,22	1305363,92		48	01	33,0783	18	49	19,0970	
III.20.117	09	17,94	16800,51	-59965,60		2001		633195,23	298066,41	447699,97	1305353,03		48	01	33,4660	18	49	19,7415	
III.20.118	09	21,00	16785,43	-59980,22		2001		633210,30	298081,03	447683,83	1305339,59		48	01	33,9408	18	49	20,4670	
III.20.119	09	15,55	16774,52	-59991,30		2001		633221,21	298092,11	447672,11	1305329,36		48	01	34,3007	18	49	20,9921	
III.20.120	09	27,45	16754,87	-60010,47		2001		633240,86	298111,29	447651,07	1305311,73		48	01	34,9233	18	49	21,9378	
III.20.121	09	17,10	16743,03	-60022,81		2001		633252,70	298123,63	447638,34	1305300,32		48	01	35,3239	18	49	22,5074	
III.20.122	09	22,12	16727,93	-60038,98		2001		633267,80	298139,80	447622,06	1305285,34		48	01	35,8488	18	49	23,2339	
III.20.123	09	6,08	16724,10	-60043,70		2001		633271,62	298144,52	447617,89	1305280,92		48	01	36,0020	18	49	23,4178	
III.20.124	09	24,90	16708,23	-60062,89		2001		633287,49	298163,71	447600,62	1305262,98		48	01	36,6248	18	49	24,1810	
III.20.125	09	17,24	16697,57	-60076,44		2001		633298,15	298177,26	447588,97	1305250,28		48	01	37,0644	18	49	24,6935	
III.20.126	09	19,23	16686,44	-60092,12		2001		633309,28	298192,94	447576,69	1305235,48		48	01	37,5732	18	49	25,2285	
III.20.127	09	18,32	16676,21	-60107,32		2001		633319,51	298208,14	447565,34	1305221,10		48	01	38,0662	18	49	25,7201	
III.20.128	09	24,01	16662,10	-60126,75		2001		633333,61	298227,57	447549,80	1305202,79		48	01	38,6966	18	49	26,3983	
III.20.129	09	18,04	16651,54	-60141,38		2001		633344,17	298242,20	447538,17	1305189,00		48	01	39,1713	18	49	26,9058	
III.20.130	09	19,99	16639,93	-60157,65		2001		633355,78	298258,47	447525,37	1305173,66		48	01	39,6990	18	49	27,4638	
III.20.131	09	15,10	16631,52	-60170,19		2001		633364,19	298271,01	447516,04	1305161,79		48	01	40,1058	18	49	27,8679	
III.20.132	09	16,57	16621,85	-60183,65		2001		633373,86	298284,47	447505,38	1305149,10		48	01	40,5424	18	49	28,3328	
III.20.133	09	26,10	16607,53	-60205,47		2001		633388,17	298306,29	447489,46	1305128,42		48	01	41,2503	18	49	29,0205	
III.20.134	09	16,37	16599,43	-60219,70		2001		633396,27	298320,53	447480,31	1305114,84		48	01	41,7119	18	49	29,4095	
III.20.135	09	14,59	16591,97	-60232,24		2001		633403,73	298333,07	447471,92	1305102,90		48	01	42,1186	18	49	29,7679	
III.20.136	09	25,18	16578,93	-60253,78		2001		633416,77	298354,61	447457,30	1305082,41		48	01	42,8172	18	49	30,3941	
III.20.137	09	15,19	16571,43	-60266,99		2001		633424,26	298367,82	447448,82	1305069,81		48	01	43,2454	18	49	30,7542	

A határjel, jelöletlen határpont, geodéziai pont száma Číslo hraničného znaku, matematického bodu, geodetického bodu	Típus-kód Kód typu	Távolság Dĺžka	Koordináták a Budapesti Sztereografikus Vetületi Rendszerben Súradnice v stereografickom zobrazovacom systéme Budapešť		Magasság az Adriai rendszerben Výška v systéme Jadranskom	A koordináta jóváhagyá-sának éve Rok určenia súradnice	Megjegyzés Poznámky	Koordináták az EOV rendszerben Súradnice v systéme EOV		Koordináták az S-JTSK rendszerben Súradnice v systéme S-JTSK		Magasság a Balti rendszerben Výška v systéme Baltskom	Földrajzi szélesség az ETRS89 rendszerben Zemepisná šírka v systéme ETRS 89			Földrajzi hosszúság az ETRS89 rendszerben Zemepisná dĺžka v systéme ETRS 89			Ellipszoid feletti magasság Výška nad elipsoidom
			Y ST	**X** ST	**H** Adriai			**Y** EOV	**X** EOV	**Y** S-JTSK	**X** S-JTSK	**H** Balti	°	'	"	°	'	"	**h** ell
1	2	3	4	5	6	7	8	9	10	11	12	13	14	15	16	17	18	19	20
III.20.138	09	18,76	16562,43	-60283,45		2001		633433,26	298384,28	447438,61	1305054,07		48	01	43,7793	18	49	31,1861	
III.20.139	09	29,27	16549,45	-60309,68		2001		633446,24	298410,51	447423,69	1305028,90		48	01	44,6296	18	49	31,8089	
III.20.140	09	14,90	16542,67	-60322,95		2001		633453,02	298423,78	447415,92	1305016,18		48	01	45,0599	18	49	32,1345	
III.20.141	09	20,78	16533,66	-60341,68		2001		633462,03	298442,51	447405,53	1304998,18		48	01	45,6672	18	49	32,5666	
III.20.142	09	16,10	16527,03	-60356,35		2001		633468,65	298457,18	447397,81	1304984,06		48	01	46,1427	18	49	32,8844	
III.20.143	09	23,51	16517,30	-60377,75		2001		633478,38	298478,58	447386,49	1304963,45		48	01	46,8365	18	49	33,3511	
III.20.144	09	18,05	16510,38	-60394,42		2001		633485,30	298495,25	447378,34	1304947,36		48	01	47,3767	18	49	33,6826	
III.20.145	09	15,94	16505,61	-60409,63		2001		633490,07	298510,46	447372,43	1304932,55		48	01	47,8696	18	49	33,9109	
III.20.146	09	22,50	16498,78	-60431,07		2001		633496,89	298531,90	447364,01	1304911,69		48	01	48,5644	18	49	34,2371	
III.20.147	09	21,18	16492,76	-60451,38		2001		633502,91	298552,21	447356,47	1304891,89		48	01	49,2226	18	49	34,5250	
III.20.148	09	16,54	16487,86	-60467,18		2001		633507,81	298568,01	447350,40	1304876,51		48	01	49,7344	18	49	34,7591	
III.20.149	09	16,84	16483,93	-60483,56		2001		633511,74	298584,39	447345,24	1304860,47		48	01	50,2652	18	49	34,9467	
III.20.150	09	22,19	16479,42	-60505,29		2001		633516,25	298606,12	447339,11	1304839,15		48	01	50,9690	18	49	35,1612	
III.20.151	09	12,69	16477,21	-60517,79		2001		633518,45	298618,62	447335,96	1304826,85		48	01	51,3740	18	49	35,2660	
III.20.152	09	19,48	16474,22	-60537,04		2001		633521,44	298637,87	447331,53	1304807,88		48	01	51,9975	18	49	35,4075	
III.20.153	09	27,40	16470,43	-60564,18		2001		633525,23	298665,01	447325,70	1304781,11		48	01	52,8764	18	49	35,5868	
III.20.154	09	18,86	16468,68	-60582,96		2001		633526,98	298683,79	447322,54	1304762,51		48	01	53,4847	18	49	35,6686	
III.20.155	09	15,48	16467,25	-60598,37		2001		633528,41	298699,20	447319,95	1304747,26		48	01	53,9836	18	49	35,7355	
III.20.156	09	21,18	16465,78	-60619,50		2001		633529,87	298720,33	447316,89	1304726,30		48	01	54,6679	18	49	35,8032	
III.20.157	09	18,55	16465,15	-60638,04		2001		633530,50	298738,87	447314,86	1304707,86		48	01	55,2682	18	49	35,8311	
III.20.158	09	20,64	16464,99	-60658,68		2001		633530,66	298759,51	447313,15	1304687,29		48	01	55,9365	18	49	35,8358	
III.20.159	09	18,37	16466,03	-60677,02		2001		633529,62	298777,85	447312,80	1304668,93		48	01	56,5301	18	49	35,7832	
III.20.160	09	9,01	16466,15	-60686,03		2001		633529,50	298786,86	447312,24	1304659,94		48	01	56,8217	18	49	35,7761	
III.20.161	09	16,60	16467,45	-60702,58		2001		633528,19	298803,40	447312,29	1304643,34		48	01	57,3572	18	49	35,7108	
III.20.162	09	16,91	16469,34	-60719,38		2001		633526,30	298820,20	447312,90	1304626,44		48	01	57,9011	18	49	35,6174	
III.20.163	09	20,88	16473,39	-60739,86		2001		633522,25	298840,68	447315,40	1304605,72		48	01	58,5637	18	49	35,4189	
III.20.164	09	21,78	16479,20	-60760,85		2001		633516,44	298861,67	447319,61	1304584,35		48	01	59,2427	18	49	35,1355	
III.20.165	09	19,81	16483,75	-60780,13		2001		633511,89	298880,95	447322,69	1304564,78		48	01	59,8665	18	49	34,9132	
III.20.166	09	20,66	16488,13	-60800,32		2001		633507,50	298901,14	447325,53	1304544,32		48	02	00,5197	18	49	34,6988	
III.20.167	09	18,87	16492,95	-60818,56		2001		633502,68	298919,38	447328,96	1304525,77		48	02	01,1098	18	49	34,4637	
III.20.168	09	17,80	16497,36	-60835,80		2001		633498,27	298936,62	447332,06	1304508,25		48	02	01,6675	18	49	34,2483	
III.20.169	09	21,75	16504,04	-60856,50		2001		633491,59	298957,32	447337,16	1304487,10		48	02	02,3372	18	49	33,9229	
III.20.170	09	19,19	16510,30	-60874,64		2001		633485,33	298975,46	447342,03	1304468,54		48	02	02,9239	18	49	33,6183	
III.20.171	09	18,34	16515,63	-60892,19		2001		633480,00	298993,00	447346,02	1304450,64		48	02	03,4914	18	49	33,3586	
III.20.172	09	18,90	16523,94	-60909,17		2001		633471,68	299009,98	447353,03	1304433,09		48	02	04,0402	18	49	32,9547	
III.20.173	09	16,83	16531,77	-60924,07		2001		633463,85	299024,88	447359,71	1304417,64		48	02	04,5219	18	49	32,5748	
III.20.174	09	24,87	16540,70	-60947,28		2001		633454,92	299048,09	447366,86	1304393,82		48	02	05,2726	18	49	32,1405	
III.20.175	09	18,53	16549,56	-60963,55		2001		633446,06	299064,36	447374,47	1304376,93		48	02	05,7985	18	49	31,7105	

A határjel, jelöletlen határpont, geodéziai pont száma Číslo hraničného znaku, matematického bodu, geodetického bodu	Típus-kód Kód typu	Távolság Dĺžka	Koordináták a Budapesti Sztereografikus Vetületi Rendszerben Súradnice v stereografickom zobrazovacom systéme Budapešť		Magasság az Adriai rendszerben Výška v systéme Jadranskom	A koordináta jóváhagyá-sának éve Rok určenia súradnice	Megjegyzés Poznámky	Koordináták az EOV rendszerben Súradnice v systéme EOV		Koordináták az S-JTSK rendszerben Súradnice v systéme S-JTSK		Magasság a Balti rendszerben Výška v systéme Baltskom	Földrajzi szélesség az ETRS89 rendszerben Zemepisná šírka v systéme ETRS 89			Földrajzi hosszúság az ETRS89 rendszerben Zemepisná dĺžka v systéme ETRS 89			Ellipszoid feletti magasság Výška nad elipsoidom
			Y ST	**X** ST	**H** Adriai			**Y** EOV	**X** EOV	**Y** S-JTSK	**X** S-JTSK	**H** Balti	º	'	"	º	'	"	**h** ell
1	2	3	4	5	6	7	8	9	10	11	12	13	14	15	16	17	18	19	20
III.20.176	09	22,05	16560,71	-60982,57		2001		633434,91	299083,38	447384,15	1304357,12		48	02	06,4133	18	49	31,1696	
III.20.177	09	18,63	16570,01	-60998,71		2001		633425,61	299099,52	447392,21	1304340,33		48	02	06,9349	18	49	30,7183	
III.20.178	09	25,34	16584,45	-61019,53		2001		633411,17	299120,33	447405,03	1304318,48		48	02	07,6074	18	49	30,0185	
III.20.179	09	18,35	16595,25	-61034,36		2001		633400,36	299135,16	447414,68	1304302,88		48	02	08,0865	18	49	29,4949	
III.20.180	09	19,44	16607,16	-61049,72		2001		633388,45	299150,52	447425,40	1304286,66		48	02	08,5828	18	49	28,9177	
III.20.181	09	22,13	16622,97	-61065,20		2001		633372,64	299166,00	447440,00	1304270,04		48	02	09,0823	18	49	28,1523	
III.20.182	09	16,27	16635,07	-61076,07		2001		633360,54	299176,87	447451,24	1304258,29		48	02	09,4331	18	49	27,5667	
III.20.183	09	18,38	16648,96	-61088,11		2001		633346,65	299188,90	447464,18	1304245,23		48	02	09,8215	18	49	26,8946	
III.20.184	09	20,69	16665,05	-61101,11		2001		633330,56	299201,90	447479,24	1304231,06		48	02	10,2408	18	49	26,1161	
III.20.185	09	23,25	16682,88	-61116,03		2001		633312,73	299216,82	447495,90	1304214,83		48	02	10,7223	18	49	25,2531	
III.20.186	09	15,40	16695,38	-61125,02		2001		633300,23	299225,81	447507,68	1304204,93		48	02	11,0120	18	49	24,6486	
III.20.187	09	19,24	16711,01	-61136,24		2001		633284,60	299237,03	447522,42	1304192,56		48	02	11,3739	18	49	23,8924	
III.20.188	09	19,25	16726,99	-61146,98		2001		633268,62	299247,77	447537,54	1304180,64		48	02	11,7202	18	49	23,1196	
III.20.189	09	15,94	16740,21	-61155,89		2001		633255,40	299256,67	447550,05	1304170,76		48	02	12,0072	18	49	22,4801	
III.20.190	09	25,94	[illegible]	[illegible]		2001		633233,35	299270,33	447571,01	1304155,48		48	02	12,4473	18	49	21,4137	
III.20.191	09	16,27	[illegible]	[illegible]		[illegible]		633219,18	299278,32	447584,53	1304146,44		48	02	12,7047	18	49	20,7286	
III.20.192	09	17,59	[illegible]	[illegible]		[illegible]		633203,45	299286,19	447599,62	1304137,41		48	02	12,9579	18	49	19,9682	
III.20.193	09	23,62	[illegible]	[illegible]		[illegible]		633182,42	299296,93	447619,78	1304125,10		48	02	13,3039	18	49	18,9514	
III.20.194	09	18,26	16829,93	-61203,46		2001		633165,68	299304,23	447635,92	1304116,56		48	02	13,5386	18	49	18,1423	
III.20.195	09	18,21	16846,74	-61210,45		2001		633148,87	299311,22	447652,15	1304108,32		48	02	13,7633	18	49	17,3299	
III.20.196	09	16,89	16862,72	-61215,93		2001		633132,89	299316,70	447667,67	1304101,65		48	02	13,9392	18	49	16,5577	
IVx.		35,47	16848,55	-61248,45		2001		633146,93	299349,31	447651,21	1304070,30								

PS:
súradnice prevzaté z vytýčenia ISR v roku1999
a koordináta megváltozott az ISR miatt

A határjel, jelöletlen határpont, geodéziai pont száma Číslo hraničného znaku, matematického bodu, geodetického bodu	Típus-kód Kód typu	Távolság Dĺžka	Koordináták a Budapesti Sztereografikus Vetületi Rendszerben Súradnice v stereografickom zobrazovacom systéme Budapešť		Magasság az Adriai rendszerben Výška v systéme Jadranskom	A koordináta jóváhagyá-sának éve Rok určenia súradnice	Megjegyzés Poznámky	Koordináták az EOV rendszerben Súradnice v systéme EOV		Koordináták az S-JTSK rendszerben Súradnice v systéme S-JTSK		Magasság a Balti rendszerben Výška v systéme Baltskom	Földrajzi szélesség az ETRS89 rendszerben Zemepisná šírka v systéme ETRS 89			Földrajzi hosszúság az ETRS89 rendszerben Zemepisná dĺžka v systéme ETRS 89			Ellipszoid feletti magasság Výška nad elipsoidom
			Y ST	**X** ST	**H** Adriai			**Y** EOV	**X** EOV	**Y** S-JTSK	**X** S-JTSK	**H** Balti	°	'	"	°	'	"	**h** ell
1	2	3	4	5	6	7	8	9	10	11	12	13	14	15	16	17	18	19	20
Magyar területen álló határjelek Hraničné znaky na maďarskom území																			
III	10		14808,27	-36887,74		2001		635189,84	274989,43	447454,19	1328513,89	105,53	47	49	06,4922	18	50	58,8351	149,32
III./2	12		14714,55	-37246,15		2001		635283,52	275347,84	447333,71	1328163,57	105,34	47	49	18,1043	18	51	03,2948	149,13
III.2	11		14476,92	-37426,32		2001		635521,12	275528,03	447083,18	1328001,84	112,24	47	49	23,9577	18	51	14,6958	156,03
III.2/2	12		14267,90	-37829,72		2001		635730,09	275931,44	446844,34	1327615,36	108,72	47	49	37,0360	18	51	24,6952	152,50
III.2/4	12		14522,75	-38093,68		2001		635475,22	276195,36	447078,55	1327332,95	104,82	47	49	45,5606	18	51	12,4093	148,60
III.2/6	12		14924,57	-38181,83		2001		635073,41	276283,47	447472,56	1327214,74	105,09	47	49	48,3804	18	50	53,0785	148,87
III.2/8	12		15360,82	-38072,44		2001		634637,19	276174,04	447915,81	1327290,91	105,50	47	49	44,8007	18	50	32,1175	149,28
III.2/10	12		15777,28	-38292,04		2001		634220,72	276393,59	448314,51	1327040,53	105,72	47	49	51,8733	18	50	12,0642	149,50
III.2/12	12		16097,17	-38467,89		2001		633900,83	276569,40	448620,20	1326841,07	105,50	47	49	57,5371	18	49	56,6597	149,27
III.4	11		16267,31	-38575,22		2001		633730,68	276676,71	448781,77	1326721,21	108,52	47	50	00,9964	18	49	48,4632	152,29
III.4/2	12		16372,76	-38992,88		2001		633625,11	277094,34	448855,49	1326296,79	105,36	47	50	14,5087	18	49	43,3302	149,13
III.4/4	12		16672,61	-39325,99		2001		633325,32	277427,42	449129,26	1325942,02	105,28	47	50	25,2654	18	49	28,8681	149,05
III.4/6	12		16835,60	-39793,56		2001		633162,28	277894,96	449256,52	1325463,51	105,35	47	50	40,3879	18	49	20,9622	149,12
III.4/8	12		16784,61	-40231,26		2001		633213,23	278332,65	449172,66	1325030,91	107,77	47	50	54,5639	18	49	23,3520	151,53
III.4/10	12		17094,97	-40664,94		2001		632902,82	278766,30	449449,42	1324575,06	106,03	47	51	08,5751	18	49	08,3603	149,79
III.4/12	12		17418,22	-40999,83		2001		632579,56	279101,13	449746,46	1324216,77	105,95	47	51	19,3850	18	48	52,7623	149,70
III.4/14	12		17918,28	-41104,89		2001		632079,52	279206,12	450237,14	1324074,31	106,69	47	51	22,7352	18	48	28,6920	150,44
III.4/16	12		18462,62	-41224,15		2001		631535,21	279325,30	450770,89	1323914,35	106,40	47	51	26,5389	18	48	02,4888	150,15
III.4/18	12		18819,45	-41386,63		2001		631178,36	279487,74	451114,45	1323725,42	106,93	47	51	31,7613	18	47	45,2964	150,67
III.6	11		18868,07	-41562,56		2001		631129,71	279663,69	451149,66	1323546,30	106,91	47	51	37,4530	18	47	42,9285	150,65
III.6/2	12		18958,78	-41941,17		2001		631038,96	280042,28	451211,56	1323161,94	105,94	47	51	49,7011	18	47	38,5032	149,68
III.6/4	12		19166,44	-42215,58		2001		630831,28	280316,66	451397,91	1322872,65	110,14	47	51	58,5629	18	47	28,4677	153,88
III.6/6	12		19503,70	-42295,10		2001		630494,03	280396,15	451728,20	1322767,92	111,32	47	52	01,1001	18	47	12,2274	155,05
III.8	11		21104,67	-43210,61		2001		628893,03	281311,47	453255,45	1321734,27	111,09	47	52	30,5548	18	45	55,0338	154,80
III.8/2	12		21094,48	-43662,38		2001		628903,17	281763,22	453211,20	1321284,58	111,19	47	52	45,1824	18	45	55,4433	154,90
III.8/4	12		21067,33	-44011,62		2001		628930,28	282112,46	453157,78	1320938,40	111,25	47	52	56,4928	18	45	56,6873	154,95
III.8/6	12		21145,83	-44436,90		2001		628851,74	282537,72	453203,96	1320508,42	110,93	47	53	10,2523	18	45	52,8329	154,63
III.8/8	12		21232,66	-44908,19		2001		628764,86	283008,98	453254,99	1320031,96	111,66	47	53	25,4998	18	45	48,5682	155,36
III.10	11		21310,03	-45158,01		2001		628687,47	283258,79	453313,29	1319777,02	112,30	47	53	33,5786	18	45	44,7987	156,00
III.10/2	12		21479,64	-45721,49		2001		628517,81	283822,23	453439,89	1319202,38	112,09	47	53	51,8009	18	45	36,5312	155,78
III.10/4	12		21429,97	-46056,61		2001		628567,44	284157,35	453365,08	1318871,98	112,44	47	54	02,6568	18	45	38,8613	156,12
III.12	11		21159,69	-47120,62		2001		628837,59	285221,36	453015,32	1317831,45	112,83	47	54	37,1377	18	45	51,6823	156,51
III.12/2	12		21121,40	-47449,71		2001		628875,85	285550,44	452952,31	1317506,21	112,68	47	54	47,7967	18	45	53,4674	156,36
III.12/4	12		21275,04	-47828,75		2001		628722,17	285929,45	453076,91	1317116,69	112,79	47	55	00,0494	18	45	45,9995	156,46
III.12/6	12		21426,38	-48073,57		2001		628570,81	286174,25	453209,33	1316861,16	112,49	47	55	07,9573	18	45	38,6666	156,16
III.12/8	12		21274,70	-48397,90		2001		628722,45	286498,59	453033,62	1316549,21	113,26	47	55	18,4763	18	45	45,9133	156,93

A határjel, jelöletlen határpont, geodéziai pont száma Číslo hraničného znaku, matematického bodu, geodetického bodu	Típus-kód Kód typu	Távolság Dĺžka	Koordináták a Budapesti Sztereografikus Vetületi Rendszerben Súradnice v stereografickom zobrazovacom systéme Budapešť		Magasság az Adriai rendszerben Výška v systéme Jadranskom	A koordináta jóváhagyá-sának éve Rok určenia súradnice	Megjegyzés Poznámky	Koordináták az EOV rendszerben Súradnice v systéme EOV		Koordináták az S-JTSK rendszerben Súradnice v systéme S-JTSK		Magasság a Balti rendszerben Výška v systéme Baltskom	Földrajzi szélesség az ETRS89 rendszerben Zemepisná šírka v systéme ETRS 89			Földrajzi hosszúság az ETRS89 rendszerben Zemepisná dĺžka v systéme ETRS 89			Ellipszoid feletti magasság Výška nad elipsoidom
			Y ST	**X** ST	**H** Adriai			**Y** EOV	**X** EOV	**Y** S-JTSK	**X** S-JTSK	**H** Balti	°	'	"	°	'	"	**h** ell
1	2	3	4	5	6	7	8	9	10	11	12	13	14	15	16	17	18	19	20
III.12/10	12		21044,23	-48594,02		2001		628952,89	286694,72	452789,04	1316371,06	113,44	47	55	24,8532	18	45	56,9783	157,11
III.12/12	12		20688,61	-48999,48		2001		629308,45	287100,21	452403,86	1315993,61	113,09	47	55	38,0228	18	46	14,0360	156,77
III.12/14	12		20664,25	-49267,52		2001		629332,78	287368,24	452359,36	1315728,19	110,23	47	55	46,7033	18	46	15,1618	153,90
III.12/16	12		20392,44	-49584,81		2001		629604,55	287685,55	452064,40	1315432,34	111,70	47	55	57,0076	18	46	28,2008	155,38
III.12/18	12		20582,44	-49779,42		2001		629414,54	287880,14	452239,16	1315223,95	111,09	47	56	03,2861	18	46	19,0135	154,76
III.14	11		20411,61	-50264,75		2001		629585,31	288365,47	452032,22	1314752,94	111,46	47	56	19,0185	18	46	27,1589	155,13
III.14/2	12		20522,24	-50633,44		2001		629474,64	288734,14	452114,71	1314376,98	112,02	47	56	30,9419	18	46	21,7638	155,69
III.14/4	12		20486,45	-50918,71		2001		629510,40	289019,40	452057,51	1314095,24	111,52	47	56	40,1818	18	46	23,4385	155,19
III.14/6	12		20561,33	-51379,05		2001		629435,48	289479,72	452097,42	1313630,60	112,51	47	56	55,0765	18	46	19,7504	156,18
III.14/8	12		20447,48	-51713,54		2001		629549,29	289814,22	451958,68	1313305,67	112,58	47	57	05,9192	18	46	25,1780	156,25
III.14/10	12		20187,66	-52139,05		2001		629809,05	290239,74	451667,52	1312901,02	113,66	47	57	19,7251	18	46	37,6258	157,33
III.14/12	12		20414,19	-52550,32		2001		629582,48	290650,97	451862,36	1312473,86	113,53	47	57	33,0135	18	46	26,6365	157,19
III.14/14	12		20549,00	-52937,57		2001		629447,64	291038,20	451967,55	1312077,57	112,45	47	57	45,5351	18	46	20,0709	156,11
III.14/16	12		21009,83	-53179,27		2001		628986,80	291279,84	452408,80	1311801,82	112,93	47	57	53,3049	18	45	57,8144	156,58
III.14/18	12		21247,21	-53592,23		2001		628749,39	291692,77	452614,31	1311372,16	113,26	47	58	06,6460	18	45	46,2972	156,90
III.14/20	12		21673,23	-53863,89		2001		628323,36	291964,38	453018,58	1311069,15	113,53	47	58	15,3886	18	45	25,7098	157,16
III.14/22	12		21822,96	-54203,44		2001		628173,60	292303,90	453142,24	1310719,31	113,57	47	58	26,3627	18	45	18,4283	157,20
III.14/24	12		21775,51	-54478,49		2001		628221,02	292578,95	453074,18	1310448,65	113,44	47	58	35,2732	18	45	20,6650	157,07
III.14/26	12		21512,59	-54765,65		2001		628483,89	292866,13	452790,39	1310182,16	114,11	47	58	44,6027	18	45	33,2882	157,74
III.14/28	12		21253,58	-54947,66		2001		628742,87	293048,16	452518,40	1310020,23	113,83	47	58	50,5268	18	45	45,7443	157,46
III.14/30	12		20894,05	-55343,86		2001		629102,35	293444,38	452130,04	1309652,33	114,49	47	59	03,3968	18	46	03,0101	158,13
III.14/32	12		20441,47	-55338,78		2001		629554,91	293439,35	451679,18	1309691,54	114,39	47	59	03,2859	18	46	24,8350	158,03
III.16	11		20171,99	-55270,34		2001		629824,39	293370,94	451415,66	1309780,11	118,21	47	59	01,1016	18	46	37,8418	161,86
III.16/2	12		19768,32	-55474,55		2001		630228,02	293575,19	450997,77	1309606,95	119,12	47	59	07,7591	18	46	57,2730	162,77
III.16/4	12		19232,80	-55537,58		2001		630763,51	293638,27	450459,09	1309584,52	119,55	47	59	09,8593	18	47	23,0868	163,22
III.16/6	12		18837,74	-55400,69		2001		631158,57	293501,42	450075,53	1309750,81	120,87	47	59	05,4707	18	47	42,1601	164,54
III.16/8	12		18306,21	-55475,77		2001		631690,07	293576,56	449539,90	1309716,03	114,19	47	59	07,9585	18	48	07,7802	157,87
III.16/10	12		17888,67	-55744,67		2001		632107,56	293845,49	449103,32	1309479,43	116,05	47	59	16,7073	18	48	27,8739	159,73
III.16/12	12		17517,70	-56064,98		2001		632478,48	294165,83	448709,28	1309188,05	115,56	47	59	27,1150	18	48	45,7160	159,25
III.18	11		17257,77	-56359,96		2001		632738,37	294460,83	448427,87	1308913,54	117,64	47	59	36,6909	18	48	58,2083	161,33
III.18/2	12		17138,39	-56764,66		2001		632857,70	294865,53	448278,32	1308519,05	116,87	47	59	49,8044	18	49	03,9064	160,56
III.18/4	12		17026,13	-57223,42		2001		632969,91	295324,29	448131,78	1308070,10	117,39	48	00	04,6679	18	49	09,2541	161,08
III.18/6	12		16991,86	-57458,45		2001		633004,15	295559,32	448079,89	1307838,36	117,28	48	00	12,2800	18	49	10,8723	160,97
III.18/8	12		16877,33	-57728,72		2001		633118,65	295829,59	447945,31	1307577,52	117,33	48	00	21,0411	18	49	16,3581	161,02
III.20	11		16973,75	-58110,31		2001		633022,19	296211,16	448012,66	1307189,79	117,97	48	00	33,3852	18	49	11,6511	161,65
III.20/2	12		17148,00	-58530,44		2001		632847,90	296631,26	448154,70	1306757,76	117,49	48	00	46,9695	18	49	03,1823	161,17
III.20/4	12		17143,17	-59041,83		2001		632852,68	297142,63	448111,31	1306248,25	117,82	48	01	03,5257	18	49	03,3400	161,49
III.20/6	12		17228,34	-59537,18		2001		632767,46	297637,96	448158,86	1305747,95	117,67	48	01	19,5536	18	48	59,1570	161,33

A határjel, jelöletlen határpont, geodéziai pont száma Číslo hraničného znaku, matematického bodu, geodetického bodu	Típus-kód Kód typu	Távolság Dĺžka	Koordináták a Budapesti Sztereografikus Vetületi Rendszerben Súradnice v stereografickom zobrazovacom systéme Budapešť		Magasság az Adriai rendszerben Výška v systéme Jadranskom	A koordináta jóváhagyá-sának éve Rok určenia súradnice	Megjegyzés Poznámky	Koordináták az EOV rendszerben Súradnice v systéme EOV		Koordináták az S-JTSK rendszerben Súradnice v systéme S-JTSK		Magasság a Balti rendszerben Výška v systéme Baltskom	Földrajzi szélesség az ETRS89 rendszerben Zemepisná šírka v systéme ETRS 89			Földrajzi hosszúság az ETRS89 rendszerben Zemepisná dĺžka v systéme ETRS 89			Ellipszoid feletti magasság Výška nad elipsoidom
			Y ST	**X** ST	**H** Adriai			**Y** EOV	**X** EOV	**Y** S-JTSK	**X** S-JTSK	**H** Balti	°	'	"	°	'	"	**h** ell
1	2	3	4	5	6	7	8	9	10	11	12	13	14	15	16	17	18	19	20
III.22	11		16980,08	-59743,96		2001		633015,69	297844,76	447895,75	1305560,51	118,28	48	01	26,2724	18	49	11,1069	161,95
III.22/2	12		16694,18	-60024,95		2001		633301,55	298125,77	447589,50	1305301,91	118,02	48	01	35,3970	18	49	24,8637	161,69
III.22/4	12		16496,66	-60344,48		2001		633499,02	298445,31	447368,48	1304998,23	118,03	48	01	45,7604	18	49	34,3502	161,71
III.22/6	12		16452,25	-60857,57		2001		633543,38	298958,39	447285,48	1304490,01	118,64	48	02	02,3754	18	49	36,4215	162,31
III.22/8	12		16694,79	-61163,06		2001		633300,81	299263,85	447504,27	1304167,13	118,93	48	02	12,2421	18	49	24,6700	162,59
Szlovák területen álló határjelek Hraničné znaky na slovenskom území																			
III./1	22		14905,33	-37188,18		2001		635092,48	275289,85	447528,59	1328206,96	110,21	47	49	16,2112	18	50	54,1175	153,99
III.1	21		14655,71	-37501,83		2001		635342,05	275603,49	447256,04	1327913,07	112,22	47	49	26,3866	18	51	06,0778	156,01
III.2/1	22		14425,87	-37727,74		2001		635571,85	275829,40	447009,83	1327705,16	104,73	47	49	33,7194	18	51	17,0992	148,52
III.2/3	22		14575,01	-37879,95		2001		635422,72	275981,59	447147,05	1327542,14	105,29	47	49	38,6351	18	51	09,9106	149,08
III.2/5	22		14716,62	-38133,99		2001		635281,09	276235,60	447269,08	1327278,16	105,85	47	49	46,8477	18	51	03,0704	149,63
III.2/7	22		15133,40	-38034,09		2001		634864,36	276135,69	447692,18	1327346,31	107,62	47	49	43,5784	18	50	43,0452	151,41
III.2/9	22		15536,36	-37992,01		2001		634461,44	276093,59	448097,13	1327357,86	108,76	47	49	42,1810	18	50	23,6775	152,54
III.2/11	22		16029,96	-38223,28		2001		633967,86	276324,82	448571,84	1327090,01	109,62	47	49	49,6244	18	49	59,9150	153,40
III.3	21		16322,84	-38494,50		2001		633674,99	276596,01	448843,39	1326797,47	109,81	47	49	58,3784	18	49	45,7963	153,58
III.4/1	22		16487,15	-38735,63		2001		633510,67	276837,12	448989,03	1326544,64	105,31	47	50	06,1699	18	49	37,8621	149,08
III.4/3	22		16622,48	-39133,38		2001		633375,32	277234,83	449093,95	1326137,84	105,60	47	50	19,0343	18	49	31,2989	149,37
III.4/5	22		16881,88	-39513,51		2001		633115,92	277614,91	449323,92	1325739,25	110,50	47	50	31,3163	18	49	18,7713	154,24
III.4/7	22		16902,28	-39997,66		2001		633095,45	278099,03	449307,74	1325254,97	105,92	47	50	46,9890	18	49	17,7195	149,68
III.4/9	22		16999,65	-40499,64		2001		632998,05	278600,98	449366,95	1324747,10	106,17	47	51	03,2314	18	49	12,9642	149,93
III.4/11	22		17347,03	-40816,75		2001		632650,66	278918,05	449689,40	1324404,70	106,80	47	51	13,4641	18	48	56,2088	150,56
III.4/13	22		17656,75	-40990,30		2001		632340,95	279091,56	449985,12	1324208,29	106,96	47	51	19,0519	18	48	41,2851	150,72
III.4/15	22		18218,62	-41102,39		2001		631779,13	279203,61	450536,88	1324054,12	112,18	47	51	22,6237	18	48	14,2414	155,90
III.4/17	22		18558,42	-41211,89		2001		631439,35	279313,08	450867,42	1323919,29	110,95	47	51	26,1335	18	47	57,8788	154,67
III.5	21		18915,91	-41497,81		2001		631081,83	279598,96	451202,30	1323607,22	106,96	47	51	35,3523	18	47	40,6350	150,70
III.6/1	22		18960,41	-41677,38		2001		631037,32	279778,52	451233,12	1323424,82	106,72	47	51	41,1610	18	47	38,4654	150,46
III.6/3	22		19100,27	-41993,74		2001		630897,43	280094,85	451348,71	1323098,83	105,62	47	51	51,3883	18	47	31,6853	149,36
III.6/5	22		19522,03	-42169,65		2001		630475,70	280270,72	451755,96	1322891,60	107,04	47	51	57,0371	18	47	11,3659	150,74
III.7	21		21295,19	-43167,06		2001		628702,54	281267,95	453448,68	1321763,28	111,53	47	52	29,1233	18	45	45,8743	155,24
III.8/1	22		21311,90	-43542,60		2001		628685,79	281643,46	453437,01	1321387,58	111,21	47	52	41,2793	18	45	45,0022	154,91
III.8/3	22		21257,37	-43895,35		2001		628740,27	281996,20	453356,03	1321039,97	111,52	47	52	52,7063	18	45	47,5623	155,22
III.8/5	22		21324,95	-44423,03		2001		628672,64	282523,84	453383,60	1320508,73	111,29	47	53	09,7817	18	45	44,2143	154,99
III.8/7	22		21382,80	-44720,17		2001		628614,75	282820,96	453418,87	1320208,10	111,67	47	53	19,3945	18	45	41,3756	155,37
III.9	21		21428,45	-45139,36		2001		628569,06	283240,13	453432,76	1319786,68	108,90	47	53	32,9604	18	45	39,1019	152,59
III.10/1	22		21768,31	-45576,91		2001		628229,17	283677,63	453738,62	1319324,76	111,84	47	53	47,0844	18	45	22,6610	155,53
III.10/3	22		21533,70	-46070,42		2001		628463,71	284171,14	453467,47	1318850,39	109,38	47	54	03,0908	18	45	33,8649	153,07
III.11	21		21397,28	-47091,54		2001		628600,01	285192,23	453254,42	1317842,55	110,61	47	54	36,1663	18	45	40,2465	154,29

A határjel, jelöletlen határpont, geodéziai pont száma Číslo hraničného znaku, matematického bodu, geodetického bodu	Típus-kód Kód typu	Távolság Dĺžka	Koordináták a Budapesti Sztereografikus Vetületi Rendszerben Súradnice v stereografickom zobrazovacom systéme Budapešť		Magasság az Adriai rendszerben Výška v systéme Jadranskom	A koordináta jóváhagyá-sának éve Rok určenia súradnice	Megjegyzés Poznámky	Koordináták az EOV rendszerben Súradnice v systéme EOV		Koordináták az S-JTSK rendszerben Súradnice v systéme S-JTSK		Magasság a Balti rendszerben Výška v systéme Baltskom	Földrajzi szélesség az ETRS89 rendszerben Zemepisná šírka v systéme ETRS 89			Földrajzi hosszúság az ETRS89 rendszerben Zemepisná dĺžka v systéme ETRS 89			Ellipszoid feletti magasság Výška nad elipsoidom
			Y ST	**X** ST	**H** Adriai			**Y** EOV	**X** EOV	**Y** S-JTSK	**X** S-JTSK	**H** Balti	º	'	"	º	'	"	**h** ell
1	2	3	4	5	6	7	8	9	10	11	12	13	14	15	16	17	18	19	20
III.12/1	22		21406,23	-47384,57		2001		628591,02	285485,24	453241,24	1317549,70	110,10	47	54	45,6521	18	45	39,7620	153,77
III.12/3	22		21504,09	-47619,89		2001		628493,15	285720,54	453321,06	1317307,69	110,62	47	54	53,2583	18	45	35,0070	154,26
III.12/5	22		21703,32	-47956,40		2001		628293,89	286057,02	453494,32	1316957,12	109,30	47	55	04,1286	18	45	25,3502	152,94
III.12/7	22		21675,50	-48354,84		2001		628321,65	286455,45	453436,52	1316561,95	112,92	47	55	17,0315	18	45	26,6158	156,59
III.12/9	22		21287,89	-48726,23		2001		628709,20	286826,86	453022,03	1316220,89	112,99	47	55	29,1027	18	45	45,2172	156,66
III.12/11	22		21030,97	-49032,89		2001		628966,07	287133,53	452742,74	1315934,52	113,14	47	55	39,0617	18	45	57,5369	156,81
III.12/13	22		20790,33	-49344,74		2001		629206,67	287445,39	452479,27	1315641,74	113,65	47	55	49,1866	18	46	09,0734	157,32
III.12/15	22		20607,94	-49643,77		2001		629389,01	287744,42	452274,87	1315357,36	111,47	47	55	58,8889	18	46	17,8068	155,15
III.12/17	22		20679,60	-49818,25		2001		629317,33	287918,90	452333,15	1315177,97	113,98	47	56	04,5296	18	46	14,3237	157,65
III.13	21		20596,89	-50220,14		2001		629400,00	288320,78	452220,37	1314783,50	114,40	47	56	17,5504	18	46	18,2377	158,08
III.14/1	22		20612,27	-50426,82		2001		629384,60	288527,45	452220,11	1314576,26	114,24	47	56	24,2399	18	46	17,4605	157,91
III.14/3	22		20643,70	-50807,22		2001		629353,12	288907,84	452222,76	1314194,60	114,33	47	56	36,5517	18	46	15,8788	158,00
III.14/5	22		20673,92	-51163,16		2001		629322,86	289263,77	452226,04	1313837,42	114,47	47	56	48,0718	18	46	14,3597	158,14
III.14/7	22		20658,23	-51616,79		2001		629338,49	289717,39	452176,17	1313386,29	114,72	47	57	02,7602	18	46	15,0357	158,38
III.14/9	22		20435,10	-51920,37		2001		629561,58	290020,98	451930,80	1313100,44	115,10	47	57	12,6147	18	46	25,7356	158,76
III.14/11	22		20425,22	-52299,04		2001		629571,42	290399,64	451892,37	1312723,63	115,36	47	57	24,8751	18	46	26,1459	159,02
III.14/13	22		20562,60	-52563,98		2001		629434,02	290664,57	452009,37	1312449,09	115,52	47	57	33,4368	18	46	19,4778	159,18
III.14/15	22		20812,70	-52919,36		2001		629183,88	291019,92	452231,92	1312075,87	116,02	47	57	44,9128	18	46	07,3600	159,68
III.14/17	22		21123,09	-53229,81		2001		628873,46	291330,34	452517,99	1311742,90	115,59	47	57	54,9267	18	45	52,3419	159,24
III.14/19	22		21458,74	-53646,53		2001		628537,77	291747,03	452821,22	1311302,06	113,36	47	58	08,3776	18	45	36,0853	156,99
III.14/21	22		21796,10	-53954,92		2001		628200,40	292055,38	453134,32	1310969,12	114,14	47	58	18,3200	18	45	19,7651	157,74
III.14/23	22		21891,89	-54348,87		2001		628104,56	292449,32	453200,11	1310569,09	115,70	47	58	31,0624	18	45	15,0732	159,29
III.14/25	22		21747,20	-54691,04		2001		628249,19	292791,50	453030,04	1310238,84	121,94	47	58	42,1581	18	45	21,9846	165,56
III.14/27	22		21459,69	-54898,92		2001		628536,66	292999,40	452727,69	1310053,27	114,40	47	58	48,9236	18	45	35,8095	158,03
III.14/29	22		21101,44	-55250,61		2001		628894,87	293351,12	452343,96	1309729,64	114,32	47	59	00,3531	18	45	53,0207	157,96
III.14/31	22		20679,47	-55512,06		2001		629316,80	293612,61	451903,50	1309500,80	117,08	47	59	08,8679	18	46	13,3229	160,72
III.15	21		20285,95	-55548,77		2001		629710,31	293649,35	451508,37	1309493,89	117,57	47	59	10,1023	18	46	32,2936	161,22
III.16/1	22		19991,68	-55628,72		2001		630004,57	293729,31	451208,93	1309436,39	117,37	47	59	12,7242	18	46	46,4712	161,02
III.16/3	22		19394,76	-55660,71		2001		630601,47	293761,35	450611,35	1309449,55	114,76	47	59	13,8269	18	47	15,2528	158,42
III.16/5	22		18983,95	-55538,94		2001		631012,30	293639,62	450210,93	1309601,96	114,80	47	59	09,9295	18	47	35,0845	158,47
III.16/7	22		18467,39	-55473,61		2001		631528,85	293574,32	449700,81	1309706,09	115,02	47	59	07,8694	18	48	00,0060	158,70
III.16/9	22		18052,23	-55709,20		2001		631943,99	293809,94	449269,10	1309502,52	115,70	47	59	15,5398	18	48	19,9905	159,38
III.16/11	22		17672,37	-55980,50		2001		632323,81	294081,26	448869,89	1309260,69	115,95	47	59	24,3618	18	48	38,2686	159,64
III.17	21		17310,57	-56386,62		2001		632685,56	294487,41	448478,52	1308883,06	116,87	47	59	37,5462	18	48	55,6572	160,56
III.18/1	22		17374,07	-56589,32		2001		632622,05	294690,11	448526,53	1308676,15	118,64	47	59	44,1025	18	48	52,5645	162,32
III.18/3	22		17352,73	-56785,51		2001		632643,36	294886,29	448490,46	1308482,15	118,91	47	59	50,4562	18	48	53,5645	162,60
III.18/5	22		17243,96	-57210,41		2001		632752,09	295311,20	448349,96	1308066,70	119,21	48	00	04,2232	18	48	58,7481	162,89
III.18/7	22		17117,60	-57632,49		2001		632878,40	295733,30	448192,13	1307655,39	119,25	48	00	17,9007	18	49	04,7815	162,94

A határjel, jelöletlen határpont, geodéziai pont száma Číslo hraničného znaku, matematického bodu, geodetického bodu	Típus-kód Kód typu	Távolság Dĺžka	Koordináták a Budapesti Sztereografikus Vetületi Rendszerben Súradnice v stereografickom zobrazovacom systéme Budapešť		Magasság az Adriai rendszerben Výška v systéme Jadranskom	A koordináta jóváhagyá-sának éve Rok určenia súradnice	Megjegyzés Poznámky	Koordináták az EOV rendszerben Súradnice v systéme EOV		Koordináták az S-JTSK rendszerben Súradnice v systéme S-JTSK		Magasság a Balti rendszerben Výška v systéme Baltskom	Földrajzi szélesség az ETRS89 rendszerben Zemepisná šírka v systéme ETRS 89			Földrajzi hosszúság az ETRS89 rendszerben Zemepisná dĺžka v systéme ETRS 89			Ellipszoid feletti magasság Výška nad elipsoidom
			Y ST	**X** ST	**H** Adriai			**Y** EOV	**X** EOV	**Y** S-JTSK	**X** S-JTSK	**H** Balti	**º**	**'**	**"**	**º**	**'**	**"**	**h** ell
1	2	3	4	5	6	7	8	9	10	11	12	13	14	15	16	17	18	19	20
III.19	21		17153,27	-58031,36		2001		632842,69	296132,17	448197,60	1307254,99	119,84	48	00	30,8109	18	49	03,0018	163,53
III.20/1	22		17312,69	-58395,87		2001		632683,23	296496,67	448329,06	1306879,51	120,23	48	00	42,5963	18	48	55,2561	163,90
III.20/3	22		17327,11	-58896,50		2001		632668,76	296997,30	448305,67	1306379,26	120,33	48	00	58,8029	18	48	54,4859	164,00
III.20/5	22		17339,26	-59393,49		2001		632656,56	297494,29	448280,29	1305882,81	120,16	48	01	14,8919	18	48	53,8255	163,82
III.21	21		17078,32	-59846,08		2001		632917,45	297946,92	447985,98	1305451,22	120,85	48	01	29,5706	18	49	06,3513	164,52
III.22/1	22		16902,75	-59994,06		2001		633093,00	298094,91	447799,76	1305316,93	120,51	48	01	34,3784	18	49	14,8029	164,18
III.22/3	22		16693,02	-60233,12		2001		633302,71	298333,99	447572,61	1305094,40	120,52	48	01	42,1382	18	49	24,8909	164,19
III.22/5	22		16616,98	-60696,84		2001		633378,70	298797,72	447461,81	1304637,77	120,55	48	01	57,1586	18	49	28,4947	164,22
III.22/7	22		16795,94	-60945,33		2001		633199,71	299046,20	447621,51	1304376,50	120,73	48	02	05,1865	18	49	19,8203	164,40
III.23	21		16898,04	-61187,28		2001		633097,59	299288,15	447705,05	1304127,55	118,92	48	02	13,0098	18	49	14,8568	162,59

A határjel, jelöletlen határpont, geodéziai pont száma Číslo hraničného znaku, matematického bodu, geodetického bodu	Típus-kód Kód typu	Távolság Dĺžka	Koordináták a Budapesti Sztereografikus Vetületi Rendszerben Súradnice v stereografickom zobrazovacom systéme Budapešť		Magasság az Adriai rendszerben Výška v systéme Jadranskom	A koordináta jóváhagyá-sának éve Rok určenia súradnice	Megjegyzés Poznámky	Koordináták az EOV rendszerben Súradnice v systéme EOV		Koordináták az S-JTSK rendszerben Súradnice v systéme S-JTSK		Magasság a Balti rendszerben Výška v systéme Baltskom	Földrajzi szélesség az ETRS89 rendszerben Zemepisná šírka v systéme ETRS 89			Földrajzi hosszúság az ETRS89 rendszerben Zemepisná dĺžka v systéme ETRS 89			Ellipszoid feletti magasság Výška nad elipsoidom
			Y ST	**X** ST	**H** Adriai			**Y** EOV	**X** EOV	**Y** S-JTSK	**X** S-JTSK	**H** Balti	°	'	"	°	'	"	**h** ell
1	2	3	4	5	6	7	8	9	10	11	12	13	14	15	16	17	18	19	20
Geodéziai pontok magyar területen Geodetické body na maďarskom území																			
3HP	16		15160.78	-38138.60		1923		634837.10	276240.10	447711,47	1327240,14	105.02	47	49	46.9564	18	50	41.7216	148.843
7HP	16		16525.89	-40144.42		1923		633471.63	278245.71	448921,56	1325137,12	158.98	47	50	51.7730	18	49	35.7928	202.776
40HP	16		16826.67	-61502.42		1923		633168.68	299603.29	447610,37	1303818,71	124.17	48	02	23.2192	18	49	18.2443	167.942
75-1018	16		16455.11	-43195.28		1885	=Gallahegy	633542.42	281296.65	448620,52	1322100,28	478.37	47	52	30.5602	18	49	38.7840	522.116
75-1106	16		-	-			OGPSH	630497.66	281108.76	-	-	112.15	47	52	24.1717	18	47	12.2896	155.935
75-1305	16		22200.11	-35342.11		1940		627798.30	273443.19	454942,19	1329497,24	131.23	47	48	15.6723	18	45	03.7589	175.033
75-1404	16		13116.01	-34905.23		1959		636881.88	273006.68	445916,74	1330618,78	109.50	47	48	02.4264	18	52	20.3879	153.351
75-3237	16		11164.47	-31613.24		1954		638834.07	269715.46	444218,58	1334048,13	144.12	47	46	15.9931	18	53	54.5064	188.040
85-3015	16		15438.12	-58824.09		1925	=Magyalfák	634557.69	296925.03	446427,75	1306594,01	225.99	48	00	56.6353	18	50	25.6432	269.789
85-3020	16		18122.71	-50345.36		1885	=Keresztföld	631874.16	288446.27	449743,92	1314845,27	222.85	47	56	21.8803	18	48	17.4277	266.657
85-3057	16		-	-			OGPSH	636327.37	295709.96	-	-	248.50	48	00	17.4398	18	51	51.1740	292.358
85-3309	16		21140,42	-54852,62		1923	=27HP	628855.91	292953.11	452412,87	1310123,55	115.36	47	58	47.4625	18	45	51.2123	159.021
Geodéziai pontok szlovák területen Geodetické body na slovenskom území																			
6705-25	26		24134,46	-66810,85		1860	ETRS89 03.2000	625860.72	304911.17	454495,65	1297974,37	209,02	48	05	14,2237	18	43	24,3877	252,43
7601-23	26		28781,13	-59290,72		1860	ETRS89 03.2000	621214.89	297390.43	459696,24	1305121,79	136,18	48	01	10,0602	18	39	41,7058	179,67
7601-33	26		19130,87	-57554,91		1923	ETRS89 03.2000	630865.14	295655.57	450205,35	1307580,79	134,68	48	00	15,1812	18	47	27,6680	178,34
7602-11	26		20692,10	-51857,37		1923		629304.67	289958.05	452191,73	1313143,82	112,58	47	57	10,5478	18	46	13,3641	156,35
7602-17	26		20741,28	-49725,29		2001		629255.71	287825.90	452401,66	1315266,01	111,02	47	56	01,5116	18	46	11,3708	154,59
7602-21	26		27269,24	-47386,02		1860		622728.22	285486.18	459087,05	1317105,71	156,36	47	54	44,8898	18	40	57,4203	200,06
7602-27	26		21810,10	-46669,80		2001		628187.25	284770.35	453697,84	1318231,91	126,25	47	54	22,4580	18	45	20,4458	170,00
7603-5	26		24299,14	-43662,03		2001		625698.75	281762.61	456406,47	1321043,04	204,54	47	52	44,7589	18	43	21,2226	248,18
7603-6	26		21299,03	-42976,02		1923		628698.68	281076.93	453466,95	1321953,46	108,47	47	52	22,9384	18	45	45,7223	152,19
7603-7	26		26665,49	-42175,39		1860		623332.25	280276.02	458878,51	1322346,54	269,91	47	51	56,2931	18	41	27,6559	313,53
7603-12	26		19486,50	-41732,14		2001		630511.25	279833.24	451753,54	1323330,51	123,34	47	51	42,8768	18	47	13,1469	167,00
7716-9	26		8545,79	-63482,33		1923	ETRS89 03.2000	641450.00	301584.80	439204,24	1302469,11	152,47	48	03	27,9357	18	55	57,8715	196,25
7721-17	26		17147,62	-59873,60		1923		632848.08	297974.39	448053,05	1305418,63	117,79	48	01	30,4533	18	49	02,9997	161,41
7723-2	26		16849,84	-38473,47		1923		633148.05	276574.87	449370,44	1326778,71	196,72	47	49	57,6454	18	49	20,4613	240,40
7723-4	26		14878,41	-37380,95		2001		635119.37	275482.62	447487,20	1328016,79	112,20	47	49	22,4547	18	50	55,3867	156,00
KAME	26						SLOVGERENET						47	50	11,8712	18	43	45,9434	261,72
PLAS	26						SLOVGERENET						48	09	53,3203	18	59	03,2548	301,36

Az államhatár statisztikai adatai
Štatistické údaje o štátnej hranici

Határjelek Hraničné znaky	határ-vonalon na hraničnej čiare	M	S	összesen spolu
szakaszhatárjel / základný hraničný znak	0	1	0	**1**
főhatárjel / hlavný hraničný znak	0	11	12	**23**
mellékhatárjel / medziľahlý hraničný znak	8	67	67	**142**
közbeiktatott határjel / doplňujúci hraničný znak	0	0	0	**0**
egyedi határjel / atypický hraničný znak	0	0	0	**0**
plakett / plaketa	0	0	0	**0**
összesen / spolu	**8**	**79**	**79**	**166**
jelöletlen határpontok matematické body	**0**			
határpontok összesen hraničné body spolu	**8**			

	összesen spolu	közvetlen megjelölés priame vyznačenie	közvetett megjelölés nepriame vyznačenie				
			összesen spolu	határvíz hraničný vodný tok	határút hranična cesta	határárok hranična priekopa	határjelek hraničné znaky
Határvonal hossza Dĺžka hraničnej čiary	37 687,52	9 255,70	28 431,82	8258,47			III. - III.6/1
				1585,98			III.8/1 - III.8/7
				1721,25			III.12/6 - III.12/14
				15141,70			III.12/18 - III.20/6
				1724,42			III.22 - IV.x
			összesen spolu	28 431,82	0,00	0,00	