

Darai Lajos¹⁶⁸: A magyar tudatot építő tények történelmi sorsa és igazsága

A magyar tudat alkotja a nemzeti versenyképességünkhöz vezető út köveit, s azok keménységét, kopásállóságát történelmünk tényei, igazsagai biztosítják. Bár az emberi tudatról sokat tudunk már, nem árt figyelembe vennünk, hogy itt ön-élveboncolásról van szó, mert ugyanazzal vizsgáljuk ugyanazt: tudattal a tudatot. E korlátan a történelmi tapasztalat segíthet át, hogy az ismeretlen jövő ugyanúgy valósággá váljon, mint a megismert múlt.

Azt harsogják nekünk, hogy külön magyar tudatra nincs szükség, hisz az ember már meghódította a Földet, részecske szintű kezes hullámokkal elérünk mindenkit a földön. A tudományos technika minden nehézséget legyőz, minden problémát megold. De ennek ellentmond a valóság, mikor legerősebb nemzettudata épp az Amerikai Egyesült Államok polgárának van, s a tudományelmélet bizonyítja, hogy a tudományos megoldások során újabb problémák születnek, nagy bajokat hoz ránk eszközeink megnövekedett hatékonysága. S ahogy nincs egyetemes nyelv, úgy tudat se lehet egyetemes – csak valamely nyelvhez kötött.

A magyar tudatot azonban – bár még valamennyire megvagyunk – megroppantotta az utóbbi félezer év történelme. Mert ekkor nem a sok vérvesztés volt a döntő veszély megmaradásunkra, hanem végig a kísérlet, hogy nemzeti műveltségi tudatunktól megfosztva, idegen hatalom érdekében kiagyalt múltat lássunk magunk mögött és ennek megfelelő jövőt magunk előtt. Ezt a hatalmat pedig itt az országon belül is képviselték azóta a vele együttműködők, külön magánérdeket érvényesítve, kivéve egy-egy tiszta időszakot, mozgalmat. Ezért nemzet- és a magyar tudatunk alapozását csak a legelfogulatlanabb és legkorszerűbb tudományra bízhatjuk.

De ha a magyar tudat építéséből nem maradhatnak ki a tudományos tények, felmerül a jogos kérdés, mit tekinthetünk ilyen ténynek, mikor volt nálunk független a tudomány? Hiszen hányatott történelmi sorsunk átalakította a rólunk írott történetet. Ez azt jelenti, hogy nem magyar érdekek szerint írták meg történelmünket. Ezért igaz tények rólunk sokkal jobban építhetik a magyar tudatot, ebben bízhatunk, s hogy történelmi igazságunk egyetemes tudomány lesz. Odáig jutnunk az idegen tudat erősen akadályoz, viszont a tudományos vizsgálat lehetővé teszi, hiszen a tudományos hatékonyság igen jelentős eszközökkel bővült, amelyeket végre használatba kell vennünk a magyar nemzettudat építése érdekében. Az így feltárt igaz tényekre szeretném most felhívni a figyelmet: hogy a Kárpát-medence teljes múltjának mi vagyunk a gazdája; itt született tudás alapozta meg Európa előnyeit; földműves elődeink tömege a harci támadásokat kiiktatta, a katonákat békés célra rendelte; valamint hogy nemzeti értékeink egyetemes példaként szolgálhatnak.

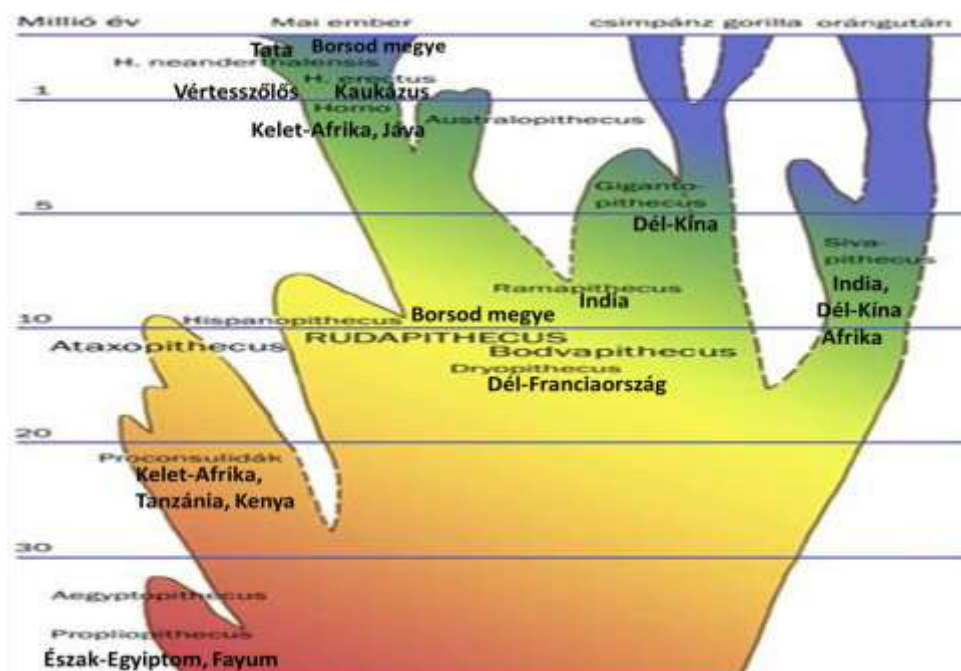
Manapság igen pontos időrendet ismerünk az emberi korai műveltségekkel kapcsolatban (1-6. *ábra*). Az ember múltjába beletartozik minden Homo elnevezésű korszak embere, legalább a homo erectus kora óta. Ez minket, közép-európaiakat és magyarokat érint erősen, a Vértesszőlősi ember miatt, s ekkor Európából nincs más lelet (2. *ábra*). A műveltségi nyomok értelmes lényre vallanak, amit a genetika is alátámaszt a férfi sejti tulajdonságörökítő helyre nem álló szakaszán a mutációs eltérések számát, sorrendjét tekintve. Az itt legelterjedtebb haplocsoport az M168-M130-M89-M9-M45-M173-M17, ebből 60 %-kal részesedünk. Közele testi rokonaink is magas arányt mutatnak az európai környezethez képest: lengyel 56,4 %, ukrán 54, udmurt 37,2, macedón 35, horvát 29,3, szlovák 26,7, míg mari 13, görög 11,8, szír 10, albán 9,8, libanoni 9,7, lapp 8,3, grúz 7,9, török 6,6, német 6,2, holland 3,7, közép-észak-olasz 4, valamint kalábriai, szardíniai, francia, katalán, baszk és andalúz mind 0 %.¹⁶⁹

¹⁶⁸ Dr.

¹⁶⁹ Lásd erről Cser Ferenc–Darai Lajos: Magyar folytonosság a Kárpát-medencében. Frig Kiadó, Pilisszentiván, 2005; Cser–Darai: Az újkőkori forradalom népe. Frig Kiadó, Pilisszentiván, 2006; Cser–Darai: Európa mi vagyunk I-II. Frig, 2007-2008; Cser–Darai: Kárpát-medence vagy Szkítia. Frig Kiadó, Pilisszentiván, 2008; Cser–Darai: Kárpát-medencei magyar ősiség. HUN-idea Kiadó, Budapest, 2000.

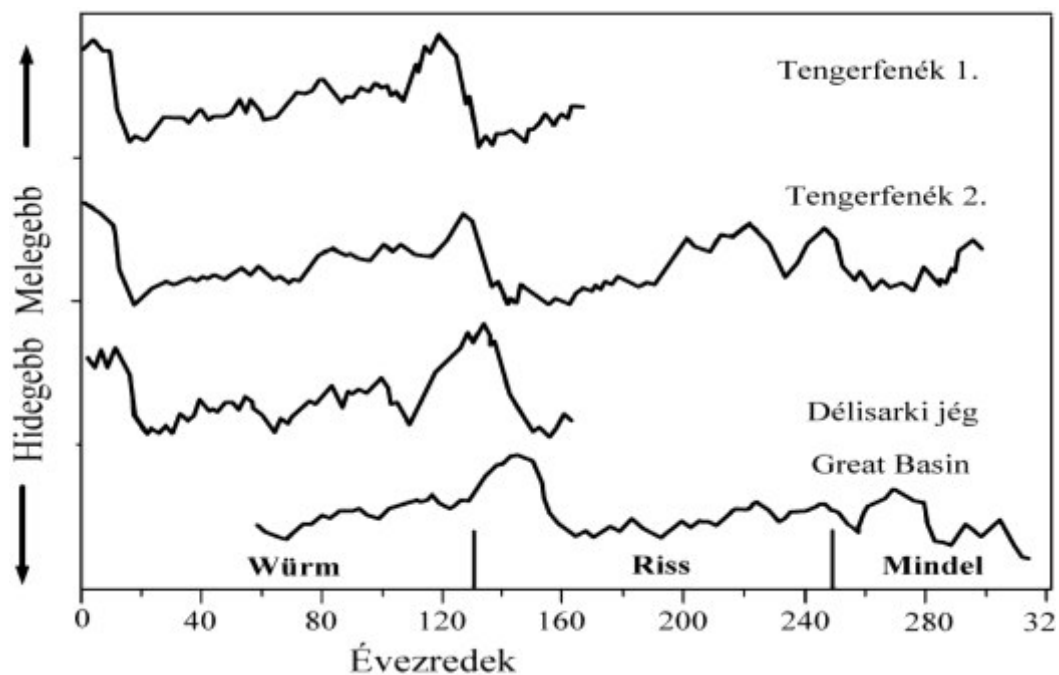
Idő (év)	Korszak	
700.000-90.000 éve	alsó	őskőkor (paleolitikum)
90.000-40.000 éve	középső	
40.000-12.000 éve	felső	
12.000-7000 éve	átmeneti kőkor (mezolitikum)	
7000-5000 éve	újkor (neolitikum)	
5000-3800 éve	kora	rézkor
	közép	
	késő	
	korabronzkor	
3800-3500 éve	középső bronzkor	
3500-3000 éve	késő bronzkor	
2900-2700 éve	kora vaskor	
2700-2000 éve	vaskor – ókor	

1. ábra. Időrend az alsó őskortól az ókorig.



2. ábra. „Isten tenyerén.” Kretzói Miklós törzsfája alapján.¹⁷⁰

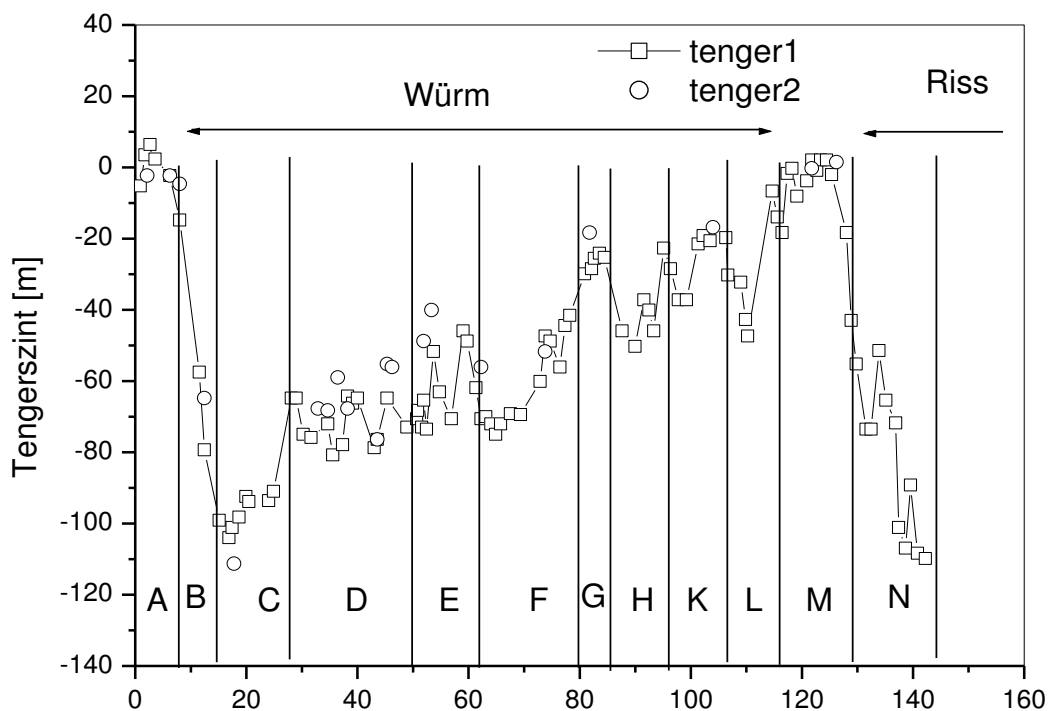
¹⁷⁰ Kretzói Miklós: Gondolatok az emberréválás korai szakaszáról. <http://www.ace.hu/rudi/torzsfaj.jpg> [2014. 06. 20.]



3. ábra. A Föld globális hőmérséklete és a jégkorszakok időrendje.

Idő (év)	Jégkorszak
2.000.000	dunai I-II.
1.600-660.000	bieber
660.000-500.000	günz
550.000	hidegcsúcs
500.000-440.000	meleg szakasz (interglaciáris)
330.000-250.000	mindel (korábbi 750.000-450.000)
270.000	hidegcsúcs
250.000-130.000	riss (korábbi 375.000-275.000)
230.000 és 187.000	hidegcsúcs
128.000-118.000	nagyon meleg szakasz (int.gl.)
115.000-18.000	würm
79.000, 65000	hidegcsúcs
75.000-65.000	meleg szakasz (interstadiális)
22.000; 14000 és 11500	hidegcsúcs, id. és ifj. dryas

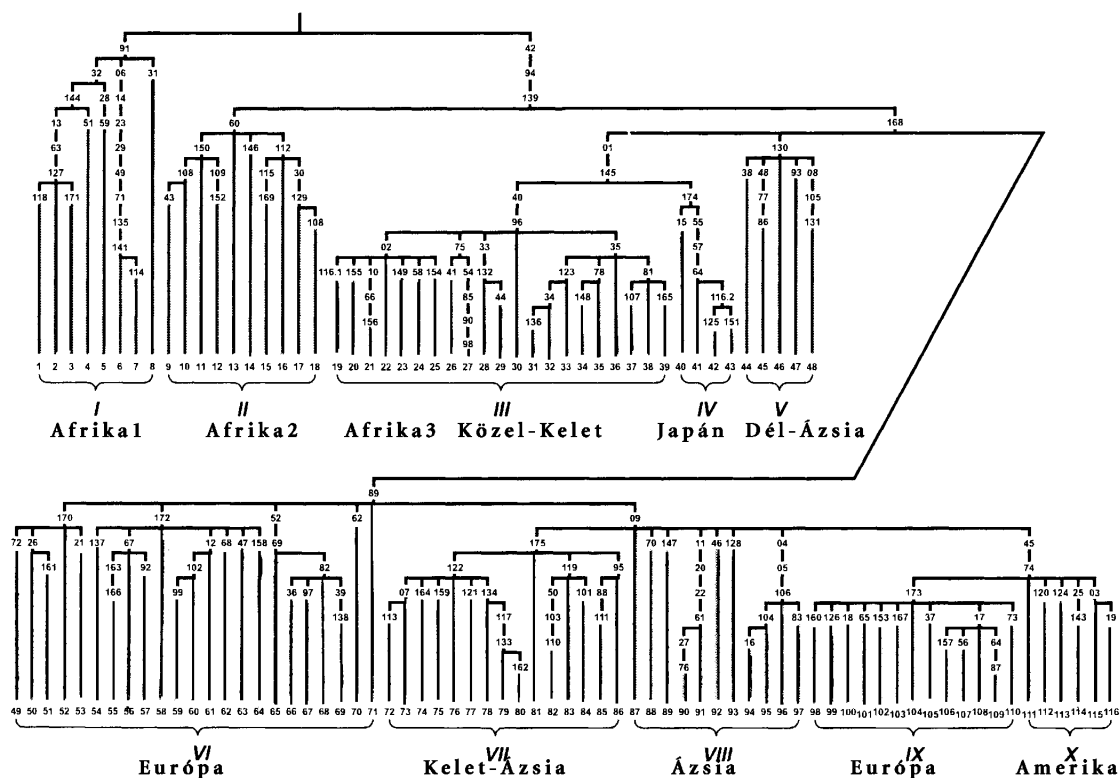
4. ábra. Jégkorszakok időrendje a műveltséget befolyásoló hidegcsúcsokkal.



5. ábra. A würm jégkorszak időrendje (ausztráliai) tengerszintek elemzése alapján. A: jelenkor, B: fölmelegedés, C: hideg csúcs, D: 3. lehűlő szakasz, E: interstadiális, F: közbenső hideg mélypont, G-L: 2. lehűlő szakasz, L: 1. hideg mélypont, M: interglaciális, N: riss felmelegedő szakasza. Egy-egy lehűléshez köthető a túlélő műveltségek teljesítménye!

Idő: év	Ember	Hely	Gén-mutáció
1,5 millió év	Homo ergatras (?)	Kaukázus (afrikai)	M168
1,5 millió évtől több százezerig	Homo erectus	Dél-Ázsia	M130
	<i>Modern ember:</i> Homo erectus, acheuli, moustieri műveltség	Kaukázus	M89
		Kaukázus és Ázsia	M9
		Kaukázus, Európa	M45, M173
150.000–kb. 40-20 ezer	<i>Modern ember:</i> Homo sapiens neanderth., moustieri, aurignaci.	Európa	M173
Kb. 50.000-től	<i>Modern ember:</i> gravetti műv.	Európa, Ázsia	M17
20.000-től	Későbbi pásztor műveltségek	Európa	M170, M172
4000 éve	Halász–vadász–pásztor	Északkelet	TAT

6. ábra. Műveltségek megfeleltetése a genetikai jelzőknek.



7. ábra. Az emberiség Y kromoszóma szerinti származási fája.¹⁷¹

Afrika: M91-M32(M06, M31)

M74-M94-M139-M60

M74-M94-M139-M168-M01-M145-M40-M96-M02

Közel-Kelet:

M74-M94-M139-M168-M01-M145-M40-M35

Japán: M74-M94-M139-M168-M01-M145-M174

Ázsia: M74-M94-M139-M168-M89-M09-M175

Dél-Ázsia:

M74-M94-M139-M168-M89-M09-M04

M74-M94-M139-M168-M130

Európa: M74-M94-M139-M168-M89-M09-M45-M74-M173-17

M74-M94-M139-M168-M89-M170(172,52,62)

Amerika:

M74-M94-M139-M168-M89-M09-M45-M74-M03

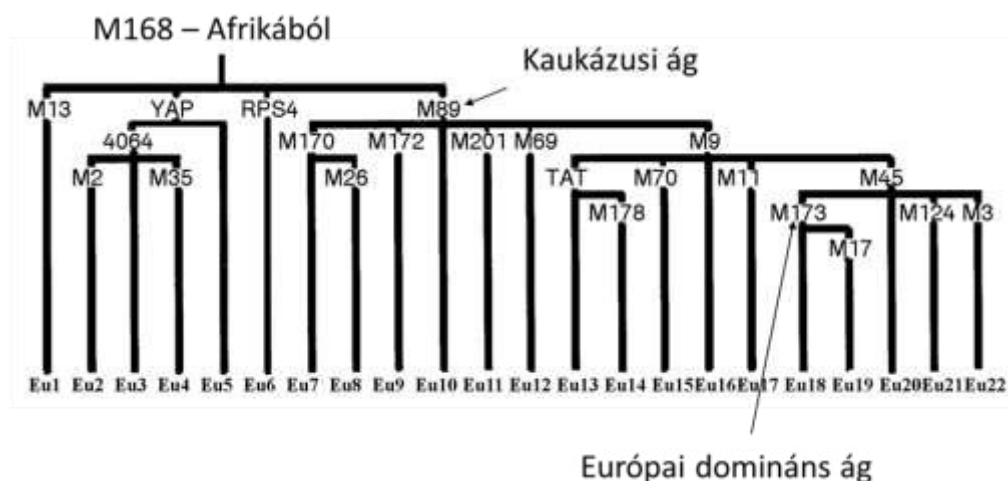
8. ábra. Az emberi mutációs leágazási egyezések.

Mindaz arra utal, hogy ez a legalább ötvenezer éves mutáció, a Kaukázus térségéből északra kerülve, műveltségváltás miatt terjedt el, még Ázsia felé is, egészen Indiáig (7-9. ábra). Ez a gravetti folyómenti műveltség, amely ugyan a Don mellett érte el csúcspontját, de születése a megelőző Kárpát-medencei műveltségekből származtatható. Csak ott volt pattintott kavics szerszámosság, majd Szeleta lándzsahegyekkel, tatai csontcsiszolással, kézművességgel, stb., amiből tulajdonságai alapján egyáltalán eredeztetni lehet (10. ábra). A vércsoport adatok

¹⁷¹ Peter A. Underhill, Peidong Shen, Alice A. Lin, Li Jin, Giuseppe Passarino, Wei. H. Yang, Erin Kaufman, Batseva Bonnó-Tamir, Jaume Bertranpetit, Paolo Francalacci, Muntaser Ibrahim, Trefor Jenkins, Judith R. Kidd, S. Quasim Mehdi, Mark T. Seielstad, R. Spencer Wells, Alberto Piazza, Ronald W. Davis, Marcus W. Feldman, L. Luca Cavalli-Sforza, Peter J. Oefner: Y Chromosome Sequence Variation and the History of Human Population. Nature Genetics, 2000/ 26. sz. 358-361.

mindezt alátámasztják, hiszen saját Kárpát-medencei mutáció látszik, amely az őseurópai 0-s vércsoport rovására nálunk nagyobb arányú minden más európai népnél, de a közvetlen szomszédaink szintén többet birtokolnak belőle (11. ábra).

E haplocsoporthoz képest eggyel kevesebb elemet tartalmaz – vagyis az M17-et nem – egy régebbi európai haplocsoport, amely a nyugat-európaiaknál magasabb arányú, mint itt. E két genetikai csoporthoz tartozó ember itt egyesült, amit embertani jegyek alátámasztanak. Azaz a gravetti meleg éghajlathoz idomult testű embere és az aurignaci, moustieri hidegövi ember keveredésének nyomait mutatják az utódok. Ez a beáramló gravetti embere mellett a bükki műveltség, azaz Szeleta és Istállóskő emberét jelenti. Utóbbiak hatását érzékeljük a nagy fej, vastag csontozat, hosszú törzs és rövid láb erőteljesebb előfordulásában, míg előbbieket a vékonyabb csontozat, kisebb fej és a földtől távolabbi, azaz hosszabb lábon hordott rövidebb törzs esetében. Az új műveltség e kevert embere belakta a folyók menti sík területeket, és később földművelést folytatva igen megszorodott, mivel a földművelő-állattenyésztő ember 400-szorosan termékenyebb a korábbi gyűjtögető-halász-vadász néphez képest. Ezekkel a folyamatokkal összefüggésben az M173 mutációval végződő haplocsoport – amint a 0-s vércsoport is – őseurópai alapként bennünk várhatóan kisebb arányú, 13,3 %, míg a nyugat-európaiakban, ahová a gravetti kevéssé terjedt el, magasabb: spanyol-baszk 88,9 %, francia-baszk 86,4, katalán 79,2, holland 70,4, közép-észak-olasz 62, andalúz 65,5, francia 52,2, német 50 % (9. ábra).



9. ábra. Az Y-kromoszóma mutációk európai-rendszere.¹⁷²M173 - az ősi aurignaciak utódai. M17 – az ősi gravettiek utódai: magyarok (60%), lengyelek (56,4%), ukránok (54%), macedónok (35%), horvátok (29,3%), szlovákok (26,7%), udmurtok (37,2%). YAP-M35 – déli földművelők utódai. M170 – a kurgán hódítók utódai. M172 – pásztorok. TAT – északi, késői, a 'finnugor' nyelvi kapcsolat után.

A Kárpát-medencei emberi és néptörténeti egység és folytonosság azt jelenti, hogy ez a térség a kora kőkortól kezdve folyamatosan lakott. Túlnyomó többségében mindig ugyanazok által, a beáramlók beolvadtak vagy továbbálltak. A kultúrák egymást váltva, folyamatosan fejlődtek tovább. A Szeleta műveltség kulturális elemei mindvégig jelen vannak és a Subalyuk műveltség embertani jegyei is végig követhetők. A neandervölgyi embertípus itt ötvöződik a kaukázusival és az így kialakult cròmagnon B embertípus még az Árpád kori sírokban is nagymértékben jelen van. A jelenkor embertani képében a cròmagnon B típus a pamírral keveredve komoly tényező. Ezt a helyre nem álló sejtí férfi

¹⁷²¹⁷² O. Semino, G. Passarino, P. J. Oefner, A. A. Lin, S. Arbuzova, L. E. Becknam, G. De Benedictis, P. Francalacci, A. Kouvatsi, S. Limborska, M. Marcikiae, A. Mika, B. Mika, D. Primorac, A. S. Santachiara-Benerecetti, L. L. Cavalli-Sforza, P. A. Underhill: The Genetic legacy of paleolithic Homo sapiens sapiens in Extant Europeans: A Y Chromosome Perspective. Science, 2000/290. sz. 1155-1159.

tulajdonság-örökítőink, azaz Y kromoszómánk vizsgálati eredményei megerősítik: a medence lakói tulajdonság-örökítő állománya 73%-ban ősi európai, amit közel 9%-nyi még ősbibb észak-afrikai állomány egészít ki, mely csak később, a földműveléssel érkezett ide. A magyarság jelenkori férfi tulajdonság átörökítő állományában a legkésőbbben idejött ázsiai, közép-ázsiai állomány részesedése 18%-nál kevesebb (9. és 11. ábra).

Acheuli	Moustieri	Aurignaci	Gravetti
Vértesszőlős I.	Subalyuk	Istállóskő I.	Bodrogkeresztúr
Vértesszőlős II.	Érd	Szeleta	Árka, Szegvár
Vértesszőlős III. és id. Buda	Bánhida	Istállóskő II.	Zalaegerszeg
	Tata	Dolni Vestonice	Szekszárd, Palánk
Vértesszőlős IV. és ifj. Buda	Észak-Alpok,		Ságvár
	Dél-német Síkság		Pilis-hegység
	Szeleta		Bükki Balla barlang

10. ábra. Régészeti műveltségek a Kárpát-medence térségében.

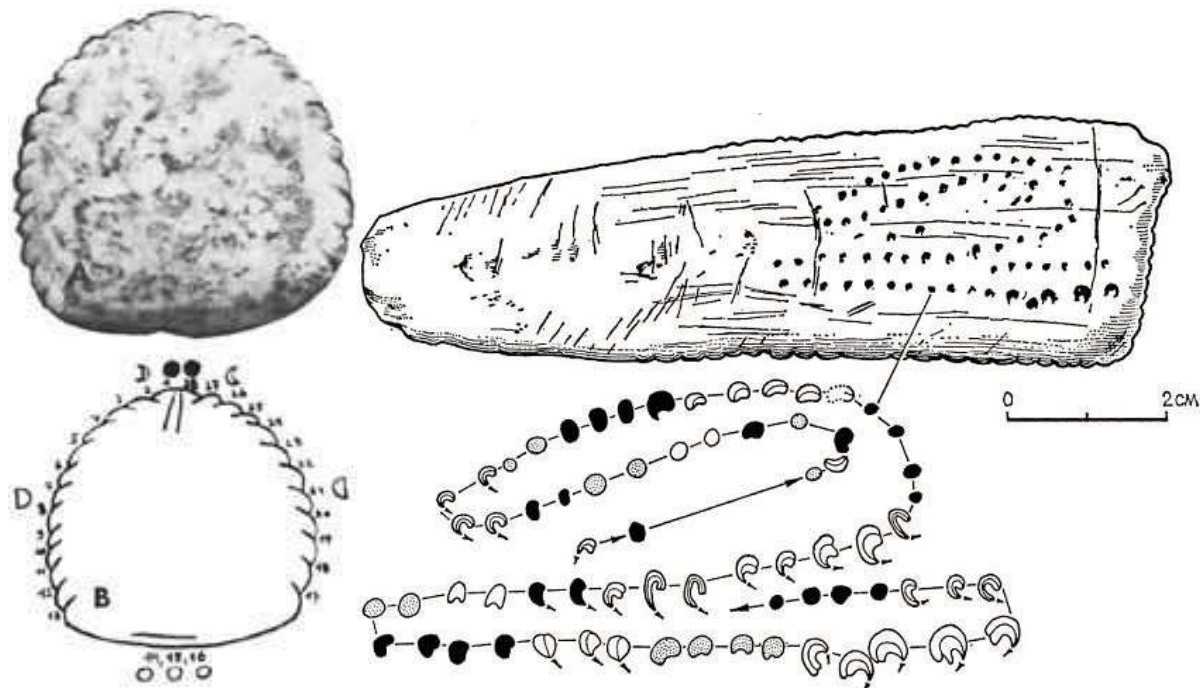
Vércsoport	Vércsoportok aránya	
	nálunk	európai átlag
O	27,23%	34-38%
A	43,65%	42-50%
B	19,12%	12 % (De: ruthének: 21,6% szlovákok: 17,7% horvátok: 17,72% szerbek: 15,6 % szlovének: 15,26 % Óegyiptom: 15-17% % mai Egyiptom: 20%)
AB	10% (a O rovására nagyobb az AB)	4% (De: szlovákok: 9,1% ruthének: 9,9% horvát és erdélyi román 6%, míg óegyiptomi: 12-17%)

11. ábra. Magyar és európai vércsoport arányok összehasonlítása.¹⁷³

Első európai emberi megtelepülés a 450000 éves vértesszőlősi vadász, kinek telephelye hévforrás mellett volt. 150000 éve megjelent Európában, Nyugat-Ázsiában és majd egész Afrikában, az európai

¹⁷³ Nagy Ákos: A kor halad, a vér marad. A vércsoport jelentősége a magyar őstörténet kutatásában. Magyar Őstörténeti Kutató és Kiadó, Budapest, 2000.

Homo erectusból kifejlődött robusztus, hideghez alkalmazkodott testű Homo sapiens neanderthalis, a modern ember egyik elődje. Fejlett társadalmi életet élt, etikával rendelkezett. A moustieri műveltséget tulajdonítják neki, amelyet hosszú idő alatt továbbfejlesztett. Ez az ősember sokáig együtt élt az Európába a Kaukázusból érkező – ott a mindel–riss átmenet óta szubtrópusi éghajlaton hosszú idő óta kifejlődött – meleg égövi testalkatú, hosszúlábú és vékony testű ősemberrel, a modern ember közvetlen elődjével. Aztán keveredett vele, ezért harmincezer éve eltűnt, azaz kikopott, feloldódott az új, crô-magnon embertípusban. A keveredés egyik helyszíne a Kárpát-medence volt.



12. ábra. Bodrogkeresztúri holdnaptár (balra) és a megfejtett Abri Blanchard-i csontlap.¹⁷⁴

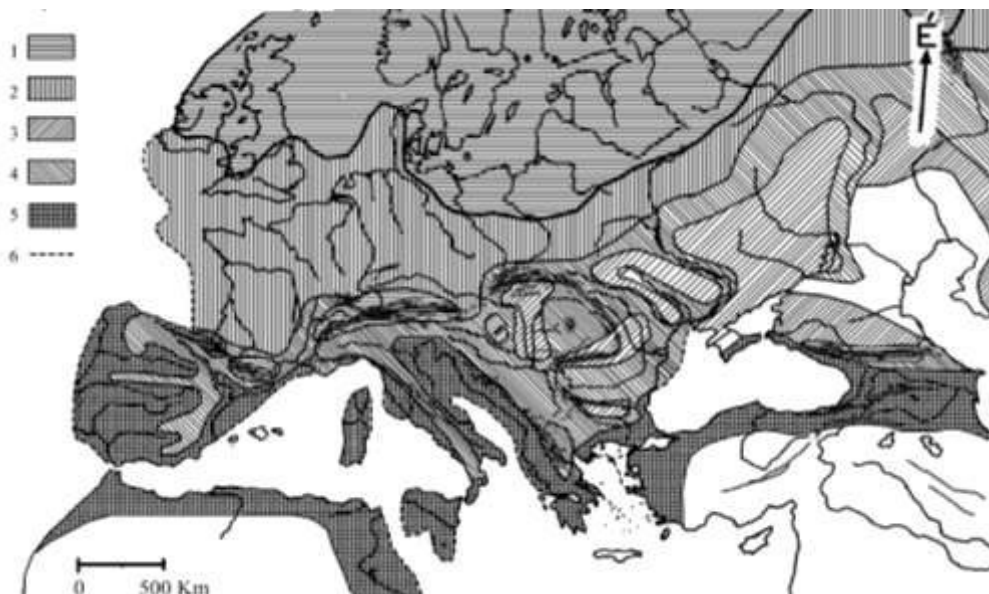
35 ezer éve Európában megjelent a képzőművészet, részben a barlangok falán lévő festmények, részben kőből faragott vagy agyagból kiégetett, elhízott formájú asszony-szobrok, az ún. Vénusz-szobrocskák alakjában. Utóbbi a gravetti műveltséggel a Kárpát-medence közvetlen környezetében is megjelent. Ugyanakkor a Kárpát-medencén belül a délnyugat-európai barlangfestészet az antropomorf istenszobrokkal együtt, hiányzik – a bükki aurignaci műveltségű Hildebrand barlangi, a barlangrajzok kezdetét jelentő, kecskére emlékeztető falkaparások kivételével. Az emberszobrokat ugyan a bükki műveltségű Morva-medencében Dolni Vestonice telepén agyagból kiégették s majd összetörték, mintegy jelképesen feláldozták a termékenység jelképeként, de nem tekintették azokat istenségnek, hiszen arcuk sem volt.¹⁷⁵ Dolni Vestonice emberét a felső perigordi műveltséghez sorolják, kora kb. 5 évezreddel fiatalabb Bodrogkeresztúrénál.¹⁷⁶

¹⁷⁴ Pásztor Emília–Priskin Annamária: Történelem előtti csillagászok? Modern mítosz alkotta ősi tudás. Természet Világa 141. évfolyam, 12. szám, 2010. december.

<http://www.termeszetvilaga.hu/szamok/tv2010/tv1012/pasztor.html>. Módosítva: 2012. január 13. 17:42:34. René Noorbergen: Az elveszett fajok titkai. J. R. Jochmans kutatásai alapján. JÓSIÁS Könyv- és Lapkiadó Egyesület, Budapest, 1998. <http://www.scribd.com/doc/58921706/24/Peldak-a-tortenelem-el%C5%91tti-szamtantudomanyra-es-csillagaszatra> Módosítva: 2012. április 1. 20:02:56.

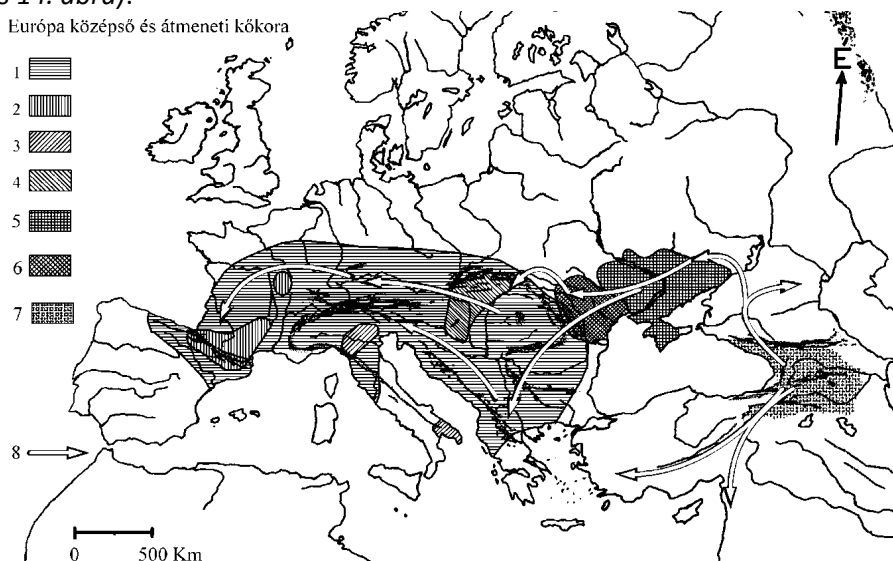
¹⁷⁵ Richard Rudgley: The Lost Civilizations of the Stone Age. The Free Press, New York, 1999. 153. William Ryan–Walter Pitman: Noah's Flood. The New Scientific Discoveries about the Event that Changed History. Simon & Schuster, New York, 1998. 151.

¹⁷⁶ Francois Bordes: The Old Stone Age. World University Library, London, 1968. 176.



13. ábra. Európa klímaövezetei a würm leghidegebb időszakában. 1: állandó jégtakaró, 2: tundra, 3: sztyeppe, 4: parktundra, 5: erdőövezet, 6: tengerpart vonala.

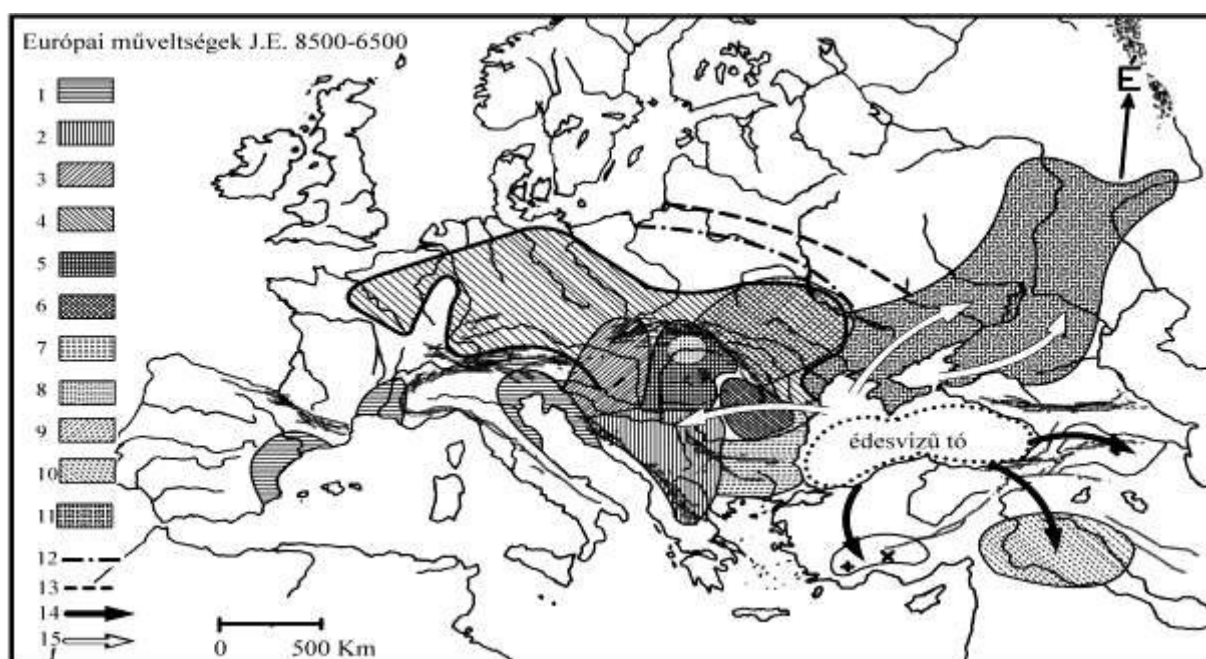
A bodrogkeresztúri gravetti műveltségben talált, kalcit lemezre karcolt Hold-naptár viszont reális kozmikus szemléletet tükröz (12. ábra). A Duna vonalától északra és keletre élt szögletes fejű, zömök, crô-magnon B típusú embernek és elődeiknek a hideg éghajlat kemény körülményeinek kellett ésszerűen megfelelniük, különben elpusztultak volna. Az a másik, a Dunától délre és nyugatra élt mediterrán embertípus pedig már ekkor hordozta magában az antropomorf istenségek elképzelésének hagyományát. Ennek a népességnek meleg éghajlati, mintegy édenkerti környezetből származtak az ősei, akiknek ezért hibás döntés ott kevésbé veszélyeztette a fennmaradását. Így a problémák átszellemített, anyagi jellegétől elvont megoldása, például az elemeket megtestesítő istenségekhez való imádsággal, az utódok számára is elfogadható szokás volt. Ez lehet a magyarázat a két műveltség eltérő reakciójára: nem volt azonos a gondolkozási módjuk! A hidegövi eredetűek folytatták a mellérendelő szemléletből fakadó szellemi életüket, míg a meleg övből származók hajlottak annak elvetésére és az alárendelő szemléleti módot alakították ki. Határozott szétválásuk a Fekete-tó feltöltődését követő időtől a temetkezési helyek tárgyi mellékleteiből egyértelműen látható (13 és 14. ábra).



14. ábra. A würm utolsó hideg és felmelegedő szakaszának emberi települései, műveltségei Európában. 1: aurignaci, 2: chatelperoni, 3: uluzzi, 4: szeletai, 5: krími Muzra-Kobe, 6: Dnyeszter-Bug átmeneti kőkorszaki, 7: kaukázusi, 8: gravetti vándorlása.

Földműveseink európai (és ázsiai) elterjedése

Korábban azt tartották, hogy a Kárpát-medence a würm utolsó fölmelegedésekor kiürült, műveltségei észak felé költöztek el.¹⁷⁷ Most úgy látjuk, maradtak bőven 'túlélők', akik néhány emberöltőn belül átvették és továbbfejlesztették a délről érkezett mezőgazdasági technikát. Sokan voltak, akik nem költöztek északra, mint a rénszarvas vadászok (a későbbi lappok, finnek elődei). Éles határvonal látszik ekkor a Kárpát-medencén belüli három műveltség között: a Körös–Tisza-i délről települt a Tisza mellé, ettől északra és keletre az újkőkori bükki műveltség, majd nyugatra az alföldi kerámia műveltsége,¹⁷⁸ azaz a dunántúli, később a lengyeli műveltség. Utóbbiak nem érkeztek sehonnan, ezek itt maradtak a jégkorszak fölmelegedésekor, s az élelmiszertermelés fölvételével párhuzamosan határozottan elváló műveltségeket mutattak. A háromból kettő meg is felel a középső és a felső kőkorszak egymással nem érintkező műveltségeinek. A Duna völgye és a Duna–Tisza-köze ősműveltséget tekintve lakatlan volt. A folyók mellé a gravetti műveltség érkezett, így a Tisza mellett Szegednél ismerünk gravetti telepet. Az újabb és újabb kerámia típusok ellenállás nélkül kerülnek – módosultan – az egyik műveltségből a másikba.



15. ábra. Európai műveltségek a würm fölmelegedését követő időben. 1: legkorábbi európai földművelés, 2: Vincsa, 3: lengyeli, 4: vonaldíszes kerámia legnagyobb kiterjedése, 5: Tisza, 6: bojan, 7: Karanovo, 8: bükki, 9: kukutyini (cucuteny-i), 10: folyamközi öntöző, 11: sztyeppei pásztor műveltségek, 12: Dnyeszter-Bug műv. északkeleti határa, 13: Nemuna műv. határa, 14, 15: Fekete-tó feltöltődésekor szétszóródott műv.-ek, +: Hacilar, X: Çatal Hüyük. Az édesvízű tó feltöltődését Fekete-tengerré korábbi expedíciók bizonyították. A hatalmas ár 155 méterre emelte a vízszintet, 155.400 km²-t öntötte el. Tengergeológusok szerint az özönvíz hirtelen jött Kr. e. 5550 körül.

Az ifjabb dryast jelentő rövid eljegesedést hirtelen olvadás váltotta fel, majd még egy öt évszázados lehülést követően a fölmelegedés állandósult. Ennek során a kanadai, mintegy 150 ezer köbkilométernyi olvadék vizet felduzzasztó ú. n. Laurentid-jégtömb megrepedt,¹⁷⁹ annyi vizet engedett a világoceánokba, aminek hatására azok vízszintje hirtelen mintegy öt métert emelkedett, s

¹⁷⁷ Gáboriné Csánk Vera: Az ősember Magyarországon. Gondolat, Budapest, 1980. 248.

¹⁷⁸ Makkay János: A magyarországi neolitikum kutatásának új eredményei. Akadémiai Könyvkiadó, Budapest, 1982. 42-67.

¹⁷⁹ Stephen Oppenheimer: Eden is the East. The Drowned Continent of Southeast Asia. Phoenix, London, 1999. 35.

víz alá kerültek a part-menti területek Euráziában kiváltva az ott élőkben az özönvíz emlékképét.¹⁸⁰ E hirtelen vízszintemelkedést megelőzően a Fekete-tenger medencéje a mai vízszintje alatt 150 méterrel a jelenlegi területének mintegy a felére zsugorodott. A partvidéknek a korábbi minijégkorszakok alatti klímája azonban alkalmas volt emberi településre, ugyanakkor a Fekete-tót övező környező területeké nem. A Fekete-tenger sósvizes feltöltődése ezt követő időszakra esett. Geológiai, rétegtani vizsgálatok szerint ez végzetes hirtelenséggel történt a Boszporusz hirtelen átszakadása miatt (15. ábra).¹⁸¹

A felmelegedéssel felolvadt, s a csapadékos időjárásból fakadó sok víz a Kárpát-medencében kimosta a továbbélő műveltségek nyomait, korábbi leleteket rétegzett följük. A Kárpátok környékén és a Dunántúlon a népesség lecsökkent, különösen a síkvidéki területek ürültek ki. A barlangi kutatásokat sem követte a jóval költségesebb intenzív feltárás a nyílt színtereken. Ezért a fölmelegedés alatt helyben maradt műveltségeknek alig ismerjük a nyomait, bár későbbi időszakok egyértelművé teszik, hogy a dombvidéki műveltségek embere nem tűnt el.¹⁸² A mostanában felfutó múholdas régészet azonban rengeteg eredményt hozott.

Az első újkőkori műveltséget folyó melléki megművelhető területekre érkezett új népesség alakítja, s az egyedülálló és magányos bükki műveltség északi és délkeleti irányban átnyúlt a Kárpátokon, hamarosan meglehetősen nagyszámú újkőkori telepet hozva létre.¹⁸³ Ez arra utal, hogy a korábbi lakosság megmaradt, csak a régészeti leletei tűntek el a fölmelegedés csapadékhozama miatt. Ezért is van a genetikai kutatásoknak nagy jelentőségük, mert részben pótolhatják az innét hiányzó adatokat. A Dunántúl továbbra is a mediterrán térségből töltődött fel emberrel. A Kárpát-medencének a Duna által elválasztott két részén élők eltérő mentalitást mutattak, eszközeik, kerámiájuk ez évszázadokban nem mutatja egymásra hatásukat.

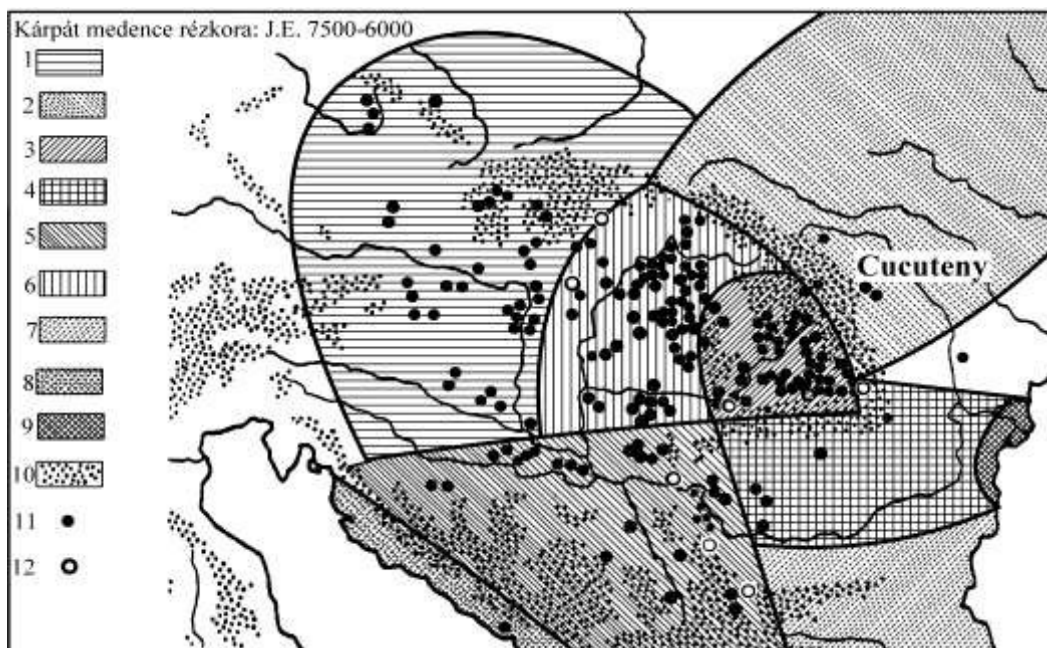
A földművelés kialakulásának itt két hulláma volt. Az első, amely déli hatásként terjedt, a még ma is 8,9%-ot kitevő déli embert hozta. Akik ugyan sokkal későbbiek itt a többséget képező helybeli eredetűekhez képest, de igen régi, még afrikai génmutációs jelzővel (M35) bírtak a natufi műveltségből. Velük az addigi 73,3 %-os őskori származású emberarány (13,3 % M173 + 60 % M17) még tovább növekedett itt 82,2 %-ra (9. ábra). A második beköltözési hullám az említett világtörténelmi jelentőségű eseményhez kötődött: a vízözönt jelentő Kr. e. 5550 körüli Fekete-tavi tengerré áradás katasztrófája következtében, amikor az ott a megelőző pár évezredben kialakult magas szintű tudományos eredményeket adó műveltség, amely már társadalmi hierarchiát teremtett, ide menekülve fejlesztő hatással volt mezőgazdaságunkra. Ez ekkortól a dombvidéket is meghódította, áttért az esőztető és majd az erdőégetéses földművelésre, ami szinte végtelen termelési növekedést tett lehetővé. A katasztrófa alatt a Fekete-tótól déli irányba indult és kétezer év múlva Mezopotámiába jutott műveltség miatt látszódnak sok hasonlóság az ottani műveltség és nyelv és a miénk közt. Ezen túl azonban hangsúlyozandó, hogy az egész kelettel való további műveltségi hasonlóságunknak még régibb az eredete, az ősi emberi műveltség jellegzetességei, amit Ázsiában elég nagy arányban őriztek meg, míg Európában egyedül nálunk maradhatott meg.

¹⁸⁰ Oppenheimer (1999). 62-66.

¹⁸¹ Ryan (1998). 128-134. Richard Stone: Black Sea Flood Theory to Be Tested. Science 1999/283. sz. Richard A. Kerr: Black Sea Deluge May Have Helped Spread Farming 7500 BP. Science, 1998/79. sz. 1132.

¹⁸² Marija Gimbutas: The Goddesses and Gods of Old Europe 6500-3500 BC Myths and Cult Images. Thames and Hudson, London, 1982. 27. Marija Gimbutas: The Civilization of the Goddess, Harper, San Francisco, 1991. 43.

¹⁸³ Gimbutas (1991). 103.



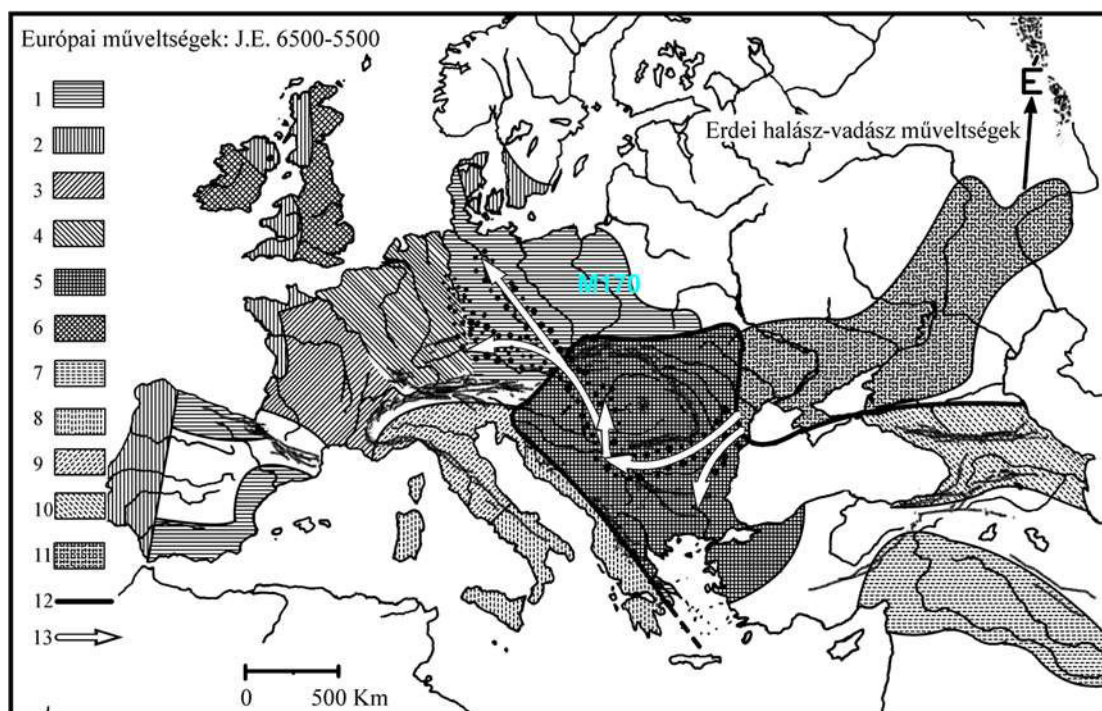
16. ábra Az Őreg-Európa műveltségei és a Kárpát-medence rézkora. 1: lengyeli műveltség, 2: Cucuteny műveltség, 3: Petresti műveltség, 4: boian műveltség, 5: Vinča műveltség, 6: Tisza műveltség, 7: Karanovó műveltség, 8: Danilo-Hvar műveltség, 9: Hanangia műveltség, 10: Hegyvidék, 11: rézfeldolgozó hely, 12: rézbánya.

A földművelés elszaporította a Kárpát-medence szalagdíszes kerámiájú népét, aki a felmelegedés nyomában északkelet és északnyugat felé kitelepülve kereste a földművelésre alkalmas földet. A kenyértörés intézménye az eltávozottaknak jogokat hagyott a szülőföld (anyaország) természeti kincseire (ékkövek, fémbányák, só, fűszerek, stb.) s a visszalátogatás a szent helyek felkeresését is jelentette (a búcsújárás előzménye). Később délre is történt terjeszkedés. Keletre a Kárpátokon túl a Dnyeperig volt földművelésre alkalmas löszös talaj: feketeföld (16. ábra). Az oda kitelepült nép, a kukutyini (zabhegyező) műveltség egy része, a sorozatos sztyeppei harciasok támadásai idején több hullámban visszatelepült a Kárpát-medencébe. Először a szarmatákkal a jazigok, majd az avarok idején a griffes-indások és Árpád magyarjaiként legutoljára. És mivel ugyanazokkal a genetikai, vércsoporti és embertani jegyekkel rendelkeztek, mint a bentiek, viszonylag nagy számuk nem változtatott jellegzetes arányainkon. Ugyanakkor, mint a következő részben látjuk, az indoeurópai műveltségek és nyelvek egymáshoz való hasonlóságának egyik összetevő elemét is ezek az innen elterjedt földművelők adták (18. ábra). Az esőztető földművelést folytató, összefoglaló nevén Duna menti műveltség – mely időnként odébb települve egyedülálló erdőégetéses technikával újjította meg a föld termőképességét – második szakaszában a Duna mentén nyugatra terjeszkedik, s 6500 után a német síkságra érve megteremti Nyugat-Európa újkőkorszakát. Vitte magával az Eu19 (M17) jelzőt is, de minél távolabbra kerül, annál kisebb az aránya, részesedése az ott uralkodó Eu18 (M173) jelzővel szemben. Itt is hiányzik az ember embernek való alárendelése, semmiféle főnökség nem mutatható ki a dunai kultúra ma germánnak jegyzett falvaiban.

Az erőszakot terjesztő kurgán inváziók következményei

Első hullámukban felégetik, kiirtják, későbbi hullámaikban csak felőrlik, leigázzák a tőlük nyugatabbra települt védtelen, földműves közösségeket, valamint mind délen a Balkánon, mind északon a szvidéri műveltség területén, majd behatolva a Kárpát-medencébe annak a sztyeppei területein (17. ábra). Magukkal hozzák a háborút, az emberölést és velük párhuzamosan terjedt az uraságnak kijáró halomsíros, azaz a kurgán típusú temetkezés is, és alakul át a kőbalta emberölő eszközzé, harci baltává.

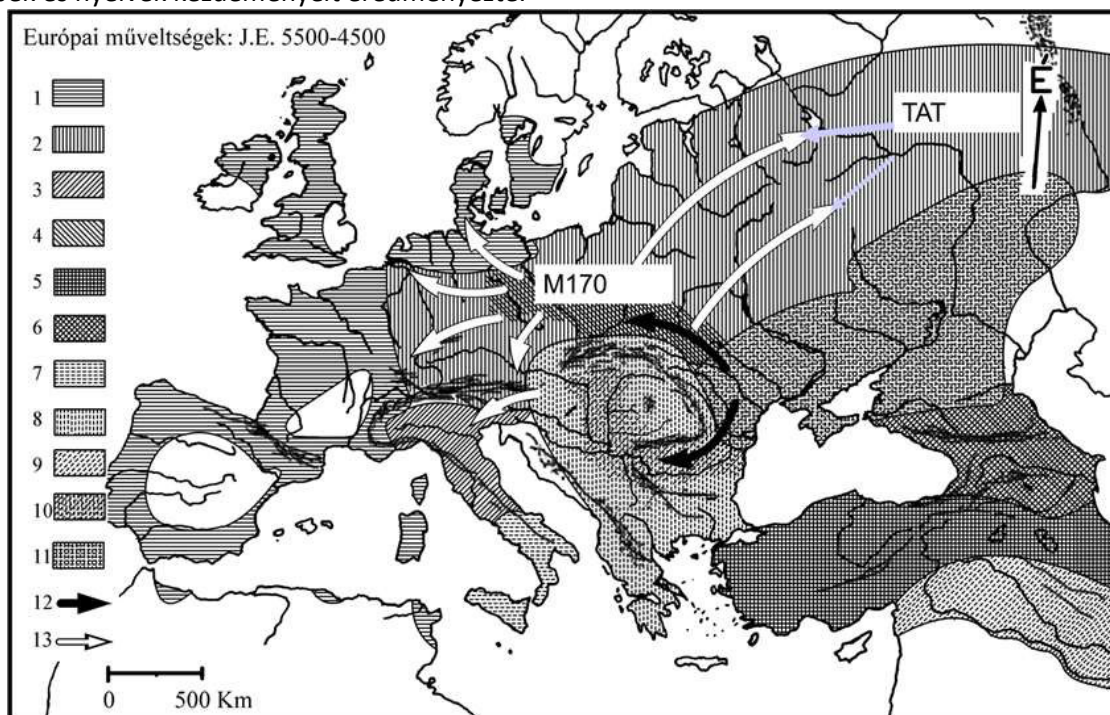
Ezer évvel később, a második hullámtól látható a rátelepülés. Ennek során nyomul a műveltség nyugatra és szorítja maga előtt ki a vonalkerámias műveltséget, és váltja fel pásztorműveltséggel, ahogy ezt az 18. ábra szemlélteti. A Kárpát-medencében ez elsősorban a Duna–Tisza-közét, majd a Dunántúlt érintette, aztán a harmadik hullámban történő mozgásnál települ be a Maros-völgye is, és válik a Tisza-völgye teljesen a kurgán pásztorok területévé. A kurgán emberei a Fekete-tenger északi pereméről eredtek, és ők vihették magukkal az M170 jelzést. A bükki műveltség területe és az Északi-Kárpátok területe azonban sokáig érintetlen, ott később a két műveltség ötvöződése mutatható ki, kiirtódásuk nem látszik, s az M170 jelző sem dúsul fel. Nem jelent meg gazdag és szegény ember különbsége a temetkezésben. Erdély északi részében még a Kr. e. V. században is egalitárius a temetkezés. Mivel nem jelent meg az antropomorf kerámia, ez jelzi, hogy nem voltak a területnek néven nevezett istenei. Nincs nyoma templomgazdaságnak se. A nép kis közösségekben élt. Hérodotosz róluk mondhatta a szkítákkal kapcsolatban, hogy nem gyűjtenek vagyont, nincs semmijük, de meghódítani se érdemes őket, mert nem tűrik a rabszolgaságot, fellázadnak, s inkább meghalnak, pedig aranyuk annyi van, amennyit akarnak. Ez szintén illik a későbbi magyarnak nevezett kultúrára. A Duna–Tisza völgyében Baden–Vucedol műveltségként a II. kurgán invázió a tízezres települések lakosságát megritkította: megölték őket, vagy irástudásukkal együtt délre, a görög szigetekig, akár Egyiptomig menekültek. De a kisebb települések, különösen a kukutyini kultúra területén érintetlenek maradtak, kevésbé kurganizálódtak, mint a Duna–Tisza-mentén élők. Utóbbiak hódítóknak alárendelten éltek, rézeszközökkel megváltva életüket. A dombokon fémöntő és fegyvergyártó műhelyekkel ellátott erődök jelentek meg, s eltűntek a közösségi helyiségek, szentélyek.



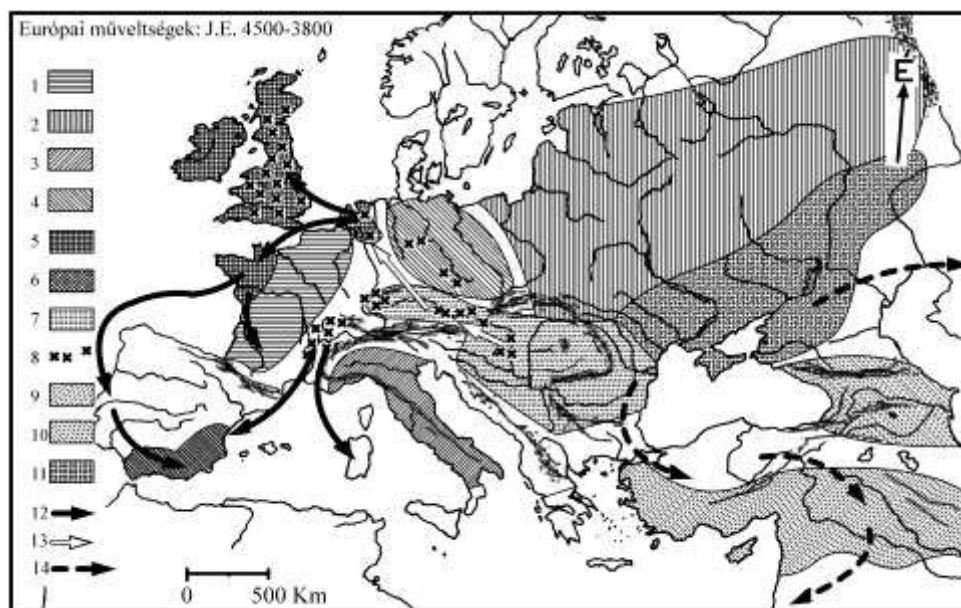
17. ábra. Európa rézkora, az első kurgán invázió. 1: északi földművelő műveltség, 2: megalitok, 3: nyugat-francia földművelők, 4: Rajna-Sajna földművelők, 5: közép-kelet-európai réz műveltség, 6: brit földművel, 7: ubaidi városiaszt megelőző műveltség, 8: dél-olasz földművelők, 9: észak-olasz és tirrén földművelők, 10: kaukázusi réz műveltség, 11: sztyeppei pásztor, kurgán síros műveltség, 12: rézművesség északi határa Kr.e. 3500 körül. 13. Vastag pontok, nyilak: kurgán temetkezés terj., helyi műv.-kel ötvöződése két hulláma.

4800 éve a kurgán műveltség a Kaukázus északi felén átalakult juhok és marhát tartó késő-jamna műveltséggé és ötszáz év múlva már a Balkánon volt. Feltűnő jellemzője a kerek kocsi, aminek

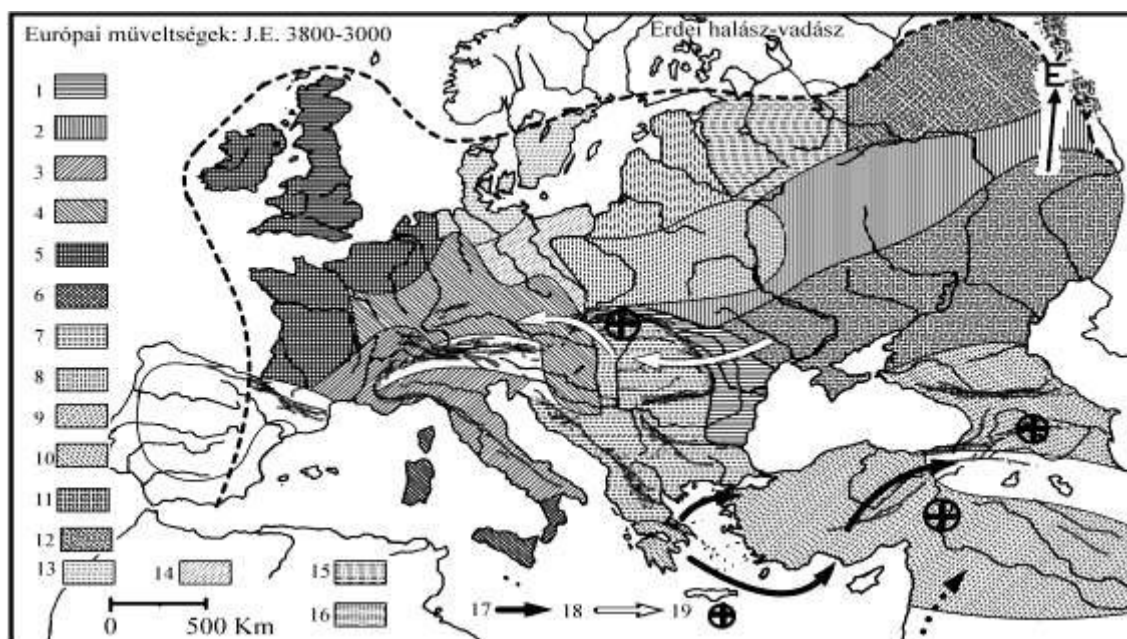
Budakalászon 5 ezer éves kerámia modelljét ásták ki. E műveltség indította el a tiszai kultúrát is felégető III. kurgán inváziót, aminek a végén a hódítók beolvadtak a helyben maradt leigázottakba. Ekkor távozott a Dnyepertől keletre települt szalagdíszes kerámia népének egy része az Urál környékére, és vitte magával addigi génjelzőit, amihez ottani elzárkózottságukban a TAT, azaz az Eu13 és az Eu14 jelzőt vették fel (19. ábra), amely egyébként a magyarságból hiányzik. De az Észak-keleti-Kárpátok műveltsége és népessége még ekkor is viszonylag érintetlen maradt. Válaszlépésként mind az állattenyésztés, mind a rézművesség felértékelődött, a lakosság megtanulta megvédeni magát. A proto-indoeurópai hódító elit Kárpát-medencei beolvasztásával a sztyeppei hódítók felbukkanása itt ezer évre megszűnt. Ugyanakkor ez a hódító nép és nyelv más irányokban a későbbi indoeurópai népek és nyelvek kezdeményeit eredményezte.



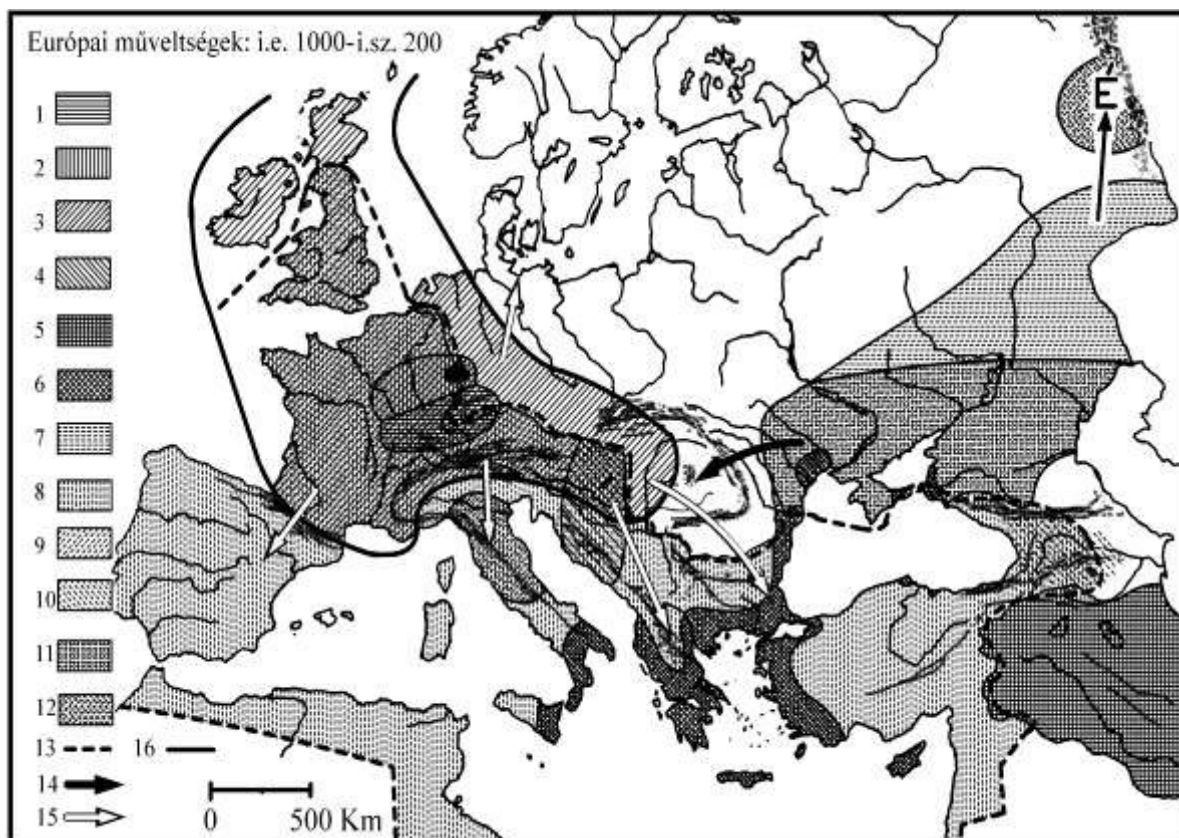
18. ábra. További kurgán inváziók. A vonaldíszes kerámia műveltségének 'menekülése' a kurgán betörés előtt. 1: nyugat-európai megalit műveltségek, 2: szalagdíszes kerámia terjedése, 3: észak-olasz csoport, 4: a szalagdíszes, azaz a kottafejes kerámia műveltsége forrása, 5: anatóliai kora-bronzkori műveltség, 6: kaukázusi kora-bronzkor műveltsége, 7: dél-olasz műveltségek, 8: kárpát-medencei fémutánzó kerámia, bronz kori műveltség, 9: folyamközi városi műveltség, 10: kurgán műveltség terjedése a Kárpát-medencében, 11: sztyeppei kurgán műveltség, 12: második kurgán mozgás, 13: szalagdíszes m. menekülése.



19. ábra. Ötvözdő kultúrák JE 4500-3800. Haragedény műveltsége. 1: Megalitik. 2: Késő szalagdíszes műveltség. 3: É-olasz műv. 4: Unetice m. 5: Wessex m. 6: El argar m. 7: Dunamenti bronz m. 8: Haragedény m. 9: Városias m. 10: Kaukázusi bronz m. 11: Sztjepei katakomba m. 12: Somogyvár-Vinkovci m. terjedése. 13: Haragedény m. terj.



20. ábra. Európa a bronzkor végén. 1: Cucuteny műveltség. 2: Abasevó m. 3: Rhoni-Appennin m. 4: tumulus temetkezés m. 5: késői Wessex m. 6: dél-olasz m. 7: kárpáti és balkáni bronzművesség, 8: Trzciniec m. 9: városias m.-ek, 10. Kaukázusi m, 11: sztjepei pásztor, gerendasíros (kurgán) m. 12: uráli bronzművesség, 13: északi bronzműv. 14. késői Unetice m. 15. észak-keleti bronzműv. 16. késői szalagdíszes m. 17. a harci szekér terjedését kísérő népmozgás, 18. harci szekér európai terjedése. 19. korai vasgyártás. Szaggatott vonal: bronzművesség határa. Pontozott nyíl: az egyiptomi XIX. dinasztia hódító útja.



21. ábra. Ötvöződött kultúrák: Európa vaskora Kr. e. 100–Kr. u. 200. 1: Hallstadi műv. 2: Le Tène m. 3: kelták. 4: illírek, 5: Pártus birodalom. 6: görögök. 7: lovas-nomád m. 8: Római birodalom. 9: etruszkok. 10: örmény-grúz m. 11: szkíták. 12: ananyínói m. 13: a Római bir. határa. 14: lovas-pásztor m. terj. 15: kelták terj. iránya. 16: kelta m. határa.

Az európai népek műveltsége, nyelve átfedéses kereszteződéssel, ismertebb szóval: nyelvkiegyenlítődéssel alakult ki. Ennek során nyomon követhető a nyugatra vándorló-menekülő vonalkerámia népe és az őt üldöző-követő kurgán népe ötvöződése. Ez azonban a bükki-kukutyini műveltségben nem látszik, ott a magyar alapnyelv megmaradt. A nyelvkiegyenlítődések oka, ami a Kárpátoktól északra és nyugatra föllépett, hogy a hódítók lényegében megváltoztatták a társadalmi rendet. Ezért nem csak egyszerűen hódítókként léptek fel, akik aztán nyelvileg beolvadtak az alattuk lévőkbe, mint később az 1% elit, hanem itt a létszám arány is nagyobb volt. Fokozatosan haladtak nyugatra, s alakították át a társadalmat, és akik így a legtávolabbi 'menekültek,' ők őrizték meg legtöbbet az alapnyelvből, műveltségéből: az írek. A kor megfelel az indoeurópai nyelvek kiszakadásának, de nem elágazó önálló csoportokkal, hanem rátelepülő, az őslakosokkal ötvöződő, nyelvkiegyenlítődő megoldással tehát.

Figyelemre méltó, hogy a II. és a III. kurgán-mozgásnál a Balkán ősi kultúrája dél felé 'menekült.' Ekkor töltötte fel ez a műveltség a Kükládokat, majd kerülhetett át Egyiptom földjére is, már alárendelő műveltségként. A balkáni részen a társadalom kasztosodása már a II. kurgánvándorlás alatt megtörtént. Ugyan a Vinča műveltség is antropomorf szemléletű volt, de a templomgazdaság kialakulását korábban itt még nem lehet kimutatni. Tőlük joggal származtatható az egyiptomi uralkodó elit, akik nem a viszonylag közeli Folyamközben elterjedt hatvanas, hanem az Európában szokásos és elterjedt tízes számrendszert vihették magukkal, és hozták létre a történelem során az első területi államot, vihették magukkal a későbbi székely/magyar rovásírás ekkori jeleit. A kukutyini (Kárpátok-menti) műveltség azonban még ekkor is tovább őrzi eredeti jellegét, érintetlen maradt.

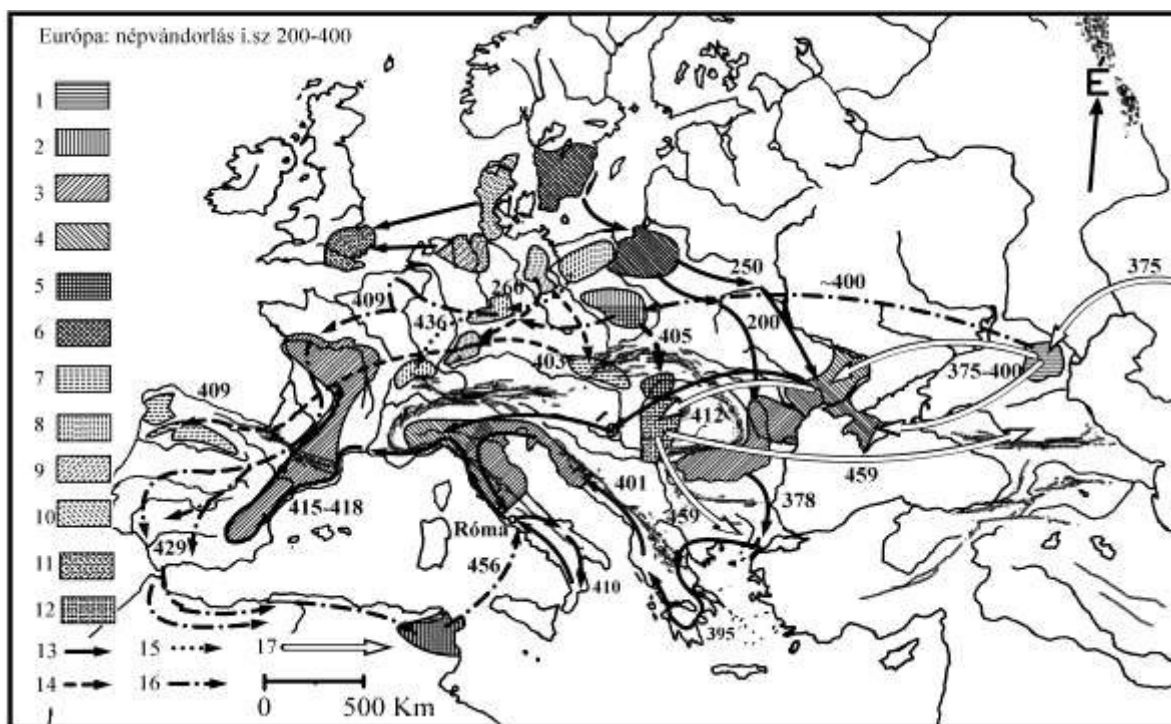
A Kárpát-medencei réz és antimon bronz ötvözetek Európa számára elsődleges forrás voltak. A bronzkor elején a harcias, férfi istenséget tisztelő, a társadalmi egyenlőtlenségben érdekelt műveltség

fokozatosan nyugatra vonult. Helyére, a Dunántúlra és a Tisza mellé visszatért a délre költöztek egy része, s átmenetileg visszaállította az egyhelyben lakó falvas települést és az egyenlőség társadalmát. 4600 éve a Dunántúlról, a mai Somogy területéről indult meg a harangedényes műveltség ('nép'), mint hatalmi elit inváziója nyugati, dél-nyugati irányba, hogy teljessé tegye Európa indo-európaizálását (20. ábra).

A Kárpát-medence hármás műveltségi tagozódása ekkor: a Dunántúl inkább Nyugat-Európa-hoz sorolható, a Tisza-mente a sztyeppéhez, a Felvidék és Erdély önálló. Az erdélyi sírok még mindig nem ismerik gazdag és szegény elkülönülését. A körépitmények eddig inkább csak a fellelt vagy sejtett kunhalmok miatt voltak érdekesek a nagyközönség előtt, s maga a kurgán embertelen emlékek bizonyult. De mostantól nem kell szemet hunynunk e felett, hiszen csak múltó epizódnak tekinthetjük, s a hosszú évezredekől sorra előbukkannak sajátos felhasználású helyek, köralakú települések, házak, várak, városok (21. ábra).

A hun-avar-magyar folytonosság és a nép: a türk honvédő harcmodor Európa építője és a római hatalom Európa rombolója

A hódításokra a letelepedett társadalmak egyik válasza, hogy elmenekültek a hódítók elől, másik, hogy népességük lecsökkent és az új társadalom harmadik, alantas rétegévé váltak. A Kárpát-medence s környéke nem esett a hódítások áldozatául, sokáig megőrizték mellérendelő műveltségüket, mert fémekeket tudtak előállítani, megmunkálni: a kurgán embere isteni tiszteletben részesítette a kardkóvácsot. A hunok még különálltak, de az avarok megvédték Kárpátia lakosságát, majd magyar hatalom egyesítette annak egyes részeit (22, 23. ábra).

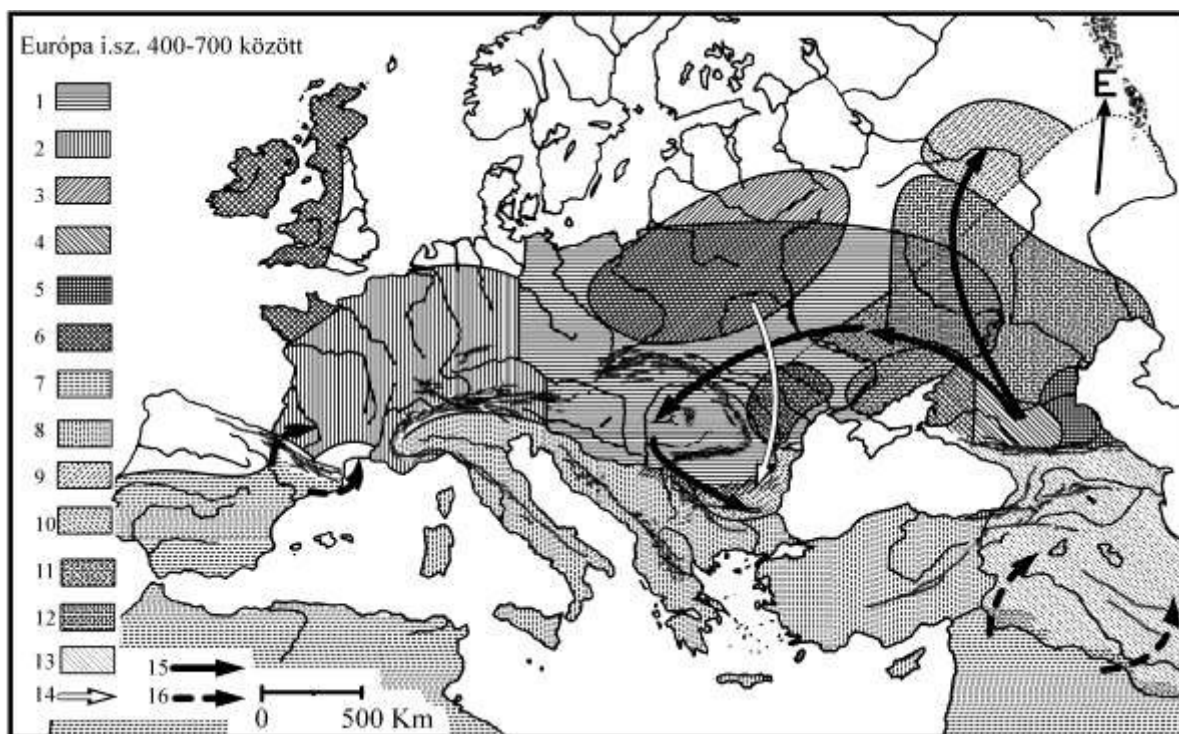


22. ábra. Európa, népvándorlások első szakasza. 1: alán. 376. 2: vandál (400). 3: vizi-gót (270-376, 401, 407 után). 4: ostrogót (200-375, 400, 452 u.) 5: alán-vandál szövetség. 6: gót szétválás előtt. 7: suevi (170, 200-403, 411 u.) 8: burgundi (160-250, 250-43, 443 u.) 9: herules. 10: szaxon. 11: angol. 12: hun (412-454), 13: gót vándorlás. 14: suevi vándorlás. 15: burgundi vándorlás. 16: alán-vandál szövetség vándorlása. 17: hunok mozgása.

Árpád katonanépének érkezésekor a Kárpát-medencének másfél millió letelepedett földművelő lakossága lehetett. A hosszú ideig zártan, sűrűn lakott területű társadalomnak jól kifejlett nyelvvél

kellett rendelkeznie, s ugyanezen a területen találunk magas szinten fejlett nyelvet. A logikus megoldás az, hogy a kettő összetartozik. Ez pedig a Kárpát-medencében ekkortól igazolhatóan jelen lévő magyar nyelv és magyar nyelvű népesség. A magyar nyelv hihetetlen mértékű fejlettségét az elérhető magyar nyelvű korai irodalom mutatja. A társadalom kettőssége egy ideig még látszik az Árpád-vezette bejövételt követően. A beköltözők területi megoszlása azt mutatja, hogy a löszös területeken, a dombvidéken a Kárpát-medence eredeti lakossága élt, a bejövő katonanépek pedig az állattenyésztéshez előnyös folyóvölgyekben, sztyepei jellegű területeken, folytatva hagyományos életformájukat. Itt lehet találni a sztyepei nagyállattenyésztőket jellemző jelképeket, mialatt az ország hatalmas más részein a növényi jelképek maradtak továbbra is uralkodók.

Ezzel szemben Róma hatalma kifejlődésekor arisztokratikus köztársasági formában uralkodó elit volt és városállamként indult, kezdetben nem voltak királyai.¹⁸⁴ Hatalma a Földközi-tenger teljes medencéjére való kiterjedésekor (Kr.e. 27.) váltott formát¹⁸⁵ és választott császárokat. Hatalma a birodalom szervezési technikájában gyökeredzett: óriási zsoldos hadserege a különböző meghódított területek lakosságából is szervezett légiókkal hódított. A hadsereg szabta az állami politikát és a római polgárokkal együtt jelölte a császárt. Európa belseje felé akkor fordult, biztosítani a Fekete-tengerhez vezető útjait, amikor a teljes tengerpartot gyarmatosította (Kr.e. 190).¹⁸⁶ Szárazföldi gyors katonai akcióit a harci szekerekkel gyorsan bejárható útrendszer segítette. A meghódított területeken katonai állomásokat, támaszpontokat épített civilizációs elemekkel, így a lakosságnak kedvező városi életfeltételeket teremtett. A békés lakosságot nem bántotta, de a lázadást könnyörtelenül eltiporta.



23. ábra. Európa, a népvándorlás második szakasza. 1: avar birodalom a legnagyobb kiterjedésekor. 2: frank birodalom. 3: szlávok, 4: alánok (szabirok?). 5: szabirok (?). 6: ír-kelta, 7: arab kalifátus. 8: bizánci római birodalom. 9: Dentu-Magyar (Padányi).¹⁸⁷ 10: bolgár töredékek. 11. Etelköz. 12. kazár birodalom. 13. perzsa birodalom. 14. szláv mozgás. 15. bolgár törzsek telepítése. 16. muzulmán terjeszkedés.

¹⁸⁴ Michael Grant: Myths of the Greeks and Romans. Meridian, New York, 1995. 249.

¹⁸⁵ Barry Cunliffe: Iron Age Societies in Western Europe and Beyond, 800-140 BC. In Prehistoric Europe, Ed. B. Cunliffe, Oxford Univ. Press, Oxford, 1988. 427.

¹⁸⁶ Grant (1988), 267.

¹⁸⁷ Padányi Viktor: Dentu-Magyar. Turul Kiadó, Veszprém. 1989.

A római köztársaság azonban hamar megbukott és isteni rangú császárok következtek. Johann Gottfried Herder véleménye róluk igen lesújtó: Róma „csak úgy sajátíthatta el fokozatosan a szárazföldi és tengeri hadművészetet, hogy a világnyi térségben élő összes népet megtámadja, leigázza és eltapossa, végül, csak így válhatott ő maga saját dicsőségének határává és elmúlásának okává.” Szerinte „a véres római történelem mögött” nincs a Gondviselés titkos terve, miszerint mintha Róma „azért emelkedett volna oly magasra, hogy szónokokat és költőket neveljen, hogy birodalma határáig terjessze ki a római jogot és a latin nyelvterületet, és képes legyen minden utat elegyengetni a keresztény vallás meghonosítása érdekében. ... Méltatlan volna Istenhez, ha azt képzelnénk, hogy a Gondviselés, legszebb munkájához, az igazság és az erény terjesztéséhez, nem ismert más eszközt, mint a rómaiak véres, zsarnoki kezét.”¹⁸⁸

A magyar műveltség nélkülözhetetlen értékei az emberi jövő számára

Mivel az alárendelés természetföldrajzi okok következtében legkorábban a Fekete-tenger medencéjének katasztrofális feltöltődését követő időszakban akkor és ott jelent meg, ahol az évi csapadék 200 mm alá süllyedt, s e sztyeppe területen folytatott állattenyésztés során élelmiszerhiány alakult ki, ami miatt megjelent a területvédelem: erő, fegyver alkalmazása, az elnyomó gyakorlat valójában eltorzult műveltségéből eredt és nem az emberi természetből fakadt. Emiatt az ennek ellenálló műveltség mintaként felértékelődik.

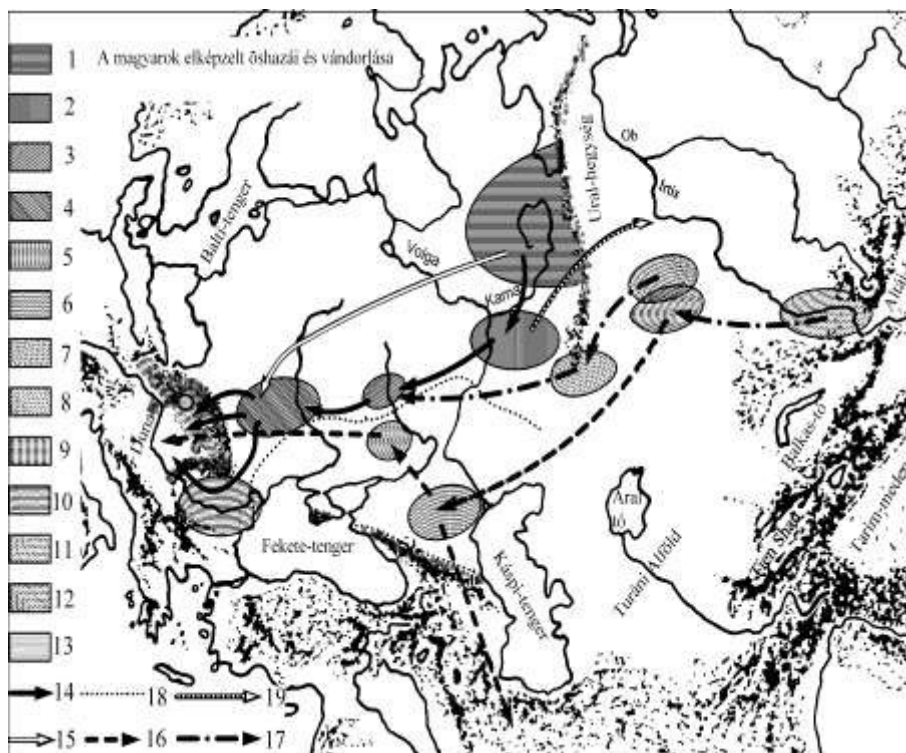
Magyar népi hagyomány az elvakult szabadságszeretet. Magyarországon a tripartitumot, a katonai-nemesi és papi osztály jobbágycsoportokat rabszolgaként való birtoklását nem tudták bevezetni egészen a török kiűzése utáni időkig. De nagy volt az ellenállás vele szemben, s kivándorlással kitértek előle, különösen a székelyek. Addig a magyarok faluközösségekben közösen birtokolták a földet, egymást egyenértékűnek tartva. Az őket ért sérelmet bármi áron megtorolták. Szent Korona-tagság erősítette az egyenrangúság mellérendelő tudatát. Társadalmi egyenértékűségre utal a kiemelkedő elsőszülött jog hiánya, ezt tükrözik a művészi elemek is.

Ma globális emberi hatékonyság közben etikai megosztottság jellemzi az emberiséget. Az alárendelő, hierarchikus hatalmi örökség főként a nyugati hatalmi elit és annak érdekköre öröksége, működtetve az intrikák, háborúk, hódítások, sőt a gyarmatosítás gyakorlatát. Létezik azonban a mellérendelő, egyenrangú testvériség eszméje és együttműködési gyakorlatának történelmi emlékezete. Létezik még az egyenrangú mellérendelő felfogást és nyelvet őrző magyarság, a Szent Korona Tana, Szent királyok emléke, a Mária Ország hit, és trianoni végzetünk megállításának szándéka. Ez az alkotó jellegű emberi társadalmi gyakorlat jövője mintául szolgálhat, tovább ütközve a támadó, romboló jellegű és eredményű vezérséggel, harcias műveltség és hódító civilizáció világegésznyire érvényesülésével. Egymásra hatva alakul tovább Európa és a világ sorsa, – ha megmaradunk.

Középkori történelmünk egyedülállósága, töröknek ellenállásunk és a modern kori (Habsburg) történelemhamisítás

Utóbbi 'eredménye' őstörténetünk állapota, középkori krónikáinkat hiteltelennek mondva, alaptalan finnugor, hamis uráli eredetelméletet erőltetve ránk (24. ábra). Mire turáni elmélet válaszolt más túlzással: kizárólag a türk katonaréteget vizsgálva, mongol és sumér rokonságot álmódva. Végül az általunk is képviselt Kárpát-medencei magyar folytonosság elmélete legrégebbi emberi műveltségektől vezet le a helyben lakást, a mellérendelő földműves, kézműves, fémműves letelepedett népesség mellé a lovas honvédők kiegészítését megjelölve, kettős kultúra egységét bemutatva. Az uralkodó nemesség lehet keleti eredetű, aránya 5%, ez a genetikában alig játszik szerepet. A magyar 85% ősi európai génállomány nem keleti.

¹⁸⁸ Herder (1978), pp.: 399-401. Herder (1978), Johann Gottfried: *Eszmék az emberiség történetének filozófiájáról*. Ford.: Rathmann János. Gondolat Kiadó, Budapest.



24. ábra. Elképzelt őshazáink és vándorlások. 1: Volosozvó. 2: Ananyinó. 3: Levédia. 4: Etelköz. 5: avarok (Dentu-Magyaría). 6: Ingusföld. 7: Magna Hungaria (Baskíria), 8: Ob, Kr. e. I. évezred. 9: Ob az Altájból. 10: dunai bolgárok. 11: altáji őshaza. 12: Kárpát-medencébe érkezés. 13: Bükki-műveltség. 14: út Nyugat-Urálból a Kárpát-medencébe. 15: út a Volosozvó műveltség Etelközbe. 16: az avarok útja. 17: altáji őshazából vezető út. 18: kazár uralom határa. 19: ugorok vándorlása az Ob-folyóhoz.¹⁸⁹

A magyar tudatunkat sújtó történelemhamisítás ősi műveltségünket tagadva, idegen, főleg német hatásban látta felemelkedésünket. Középkori történelmünk lekicsinylése a helyrajzot is átírta, Árpád-kori nagyságunkat titkolta, a szent királyokat adó uralkodó ház egyedülállóságát s az ország török-kori teljesítményét hatalmi és gazdasági okokból meghazudtolta. Majd a világ XX. századi gazdag régészeti eredményei közben nálunk a középkor kutatást tiltották, s ma sincs támogatva őstörténetünk, ókorunk kutatása. Máshol a 19. századi hamis feltételezéseket megsemmisítették, nálunk azok két szélsőségét kívánja még mindig alátámasztani az állami és a magántámogatás egyaránt. Valós történetünkre emlékeztető leleteink és ismereteink megtagadása ma is folytatódik, történelmi és nemzettudatunkat megfosztva e tudománytól. Bár az igazság közlése megindult, Kárpát-medencei magyar eredetünk és folytonosságunk elméletét mellőzi az oktatás, nem juthat el ifjúságunkhoz.

Összefoglaló

Kárpát-medencei emberi-műveltségi folytonosság örökösei, földműves népe leszármazottai vagyunk. Megbecsüljük hazánk védelmének szervezőit, akik államot alkottak itt a hunok óta. Árpád Magyarországa a mai napig él, reményeink szerint hamarosan újra virul.

A Medence őskorát mellérendelő gondolkodás, földműves-kézműves-fémműves gazdagság jellemzi. A földművelés két hullámban lett általános, eredményessége az itteni műveltség európai elterjedését eredményezte.

A terméktöbbletük megszerzését célzó harci támadásokat a Kárpát-medenceiek kivédték, támadóikat beolvastották a kurgán invázióktól a türk honvédelemig. Míg kivándorlóik alávett sorsra jutva

¹⁸⁹ Az 3, 5, 11. és 13-24. ábra első megjelenése Cser Ferenc: Gyökerek. Töprengések a magyar nép és nyelv Kárpát-medencei származásáról (szerzői kiadás, Melbourne, 2000.) című könyvében.

Európában, hozzájárulásuk az európai egység alapjaihoz nincs elismerve, mert az uralkodó csoportok írták a történelmet.

Műveltségünk egyetemes értékeit a szervezett önérdék tiporja. Nyelvünk lenézett hamis nyelvi családfák felől. Elveink eszmei rokonságban vannak ősi keleti hagyományokkal. Középkorunk eredetiségét, krónikáink igazságát saját tudósaink tagadják. Az Árpád-ház történelmi nagyságát az utóbbi 300 év eltemette.

A nemzeti tudat táplálékait megvonták tőlünk, idegen hatások kedvezőségét hirdették itt a török kor vége óta. Mai nehézségeink innen erednek, de reményteli kibontakozásra vezethet bennünket mellérendelő műveltségünk, történelmi alkotmányunk és nemzetközi, társnemzeti viszonylataink érvényesítése.